







AMBITI DISTINTI: CARTA GEOMORFOLOGICA

-  Cigli di scarpate
-  Dorsali spartiacque
-  Reticoli fluviali
-  Limiti comunali

Elettrodotto aereo 150 kV doppia terna SE Troia - CP Troia - SE Troia / EOS1 ed opere connesse

-  Nuova linea 150 kV
-  Tratti linea 150 kV da demolire
-  Linea esistente 380 kV
-  Linea esistente 150 kV
-  Stazioni
-  Sostegni nuova linea
-  Sostegni linea da demolire



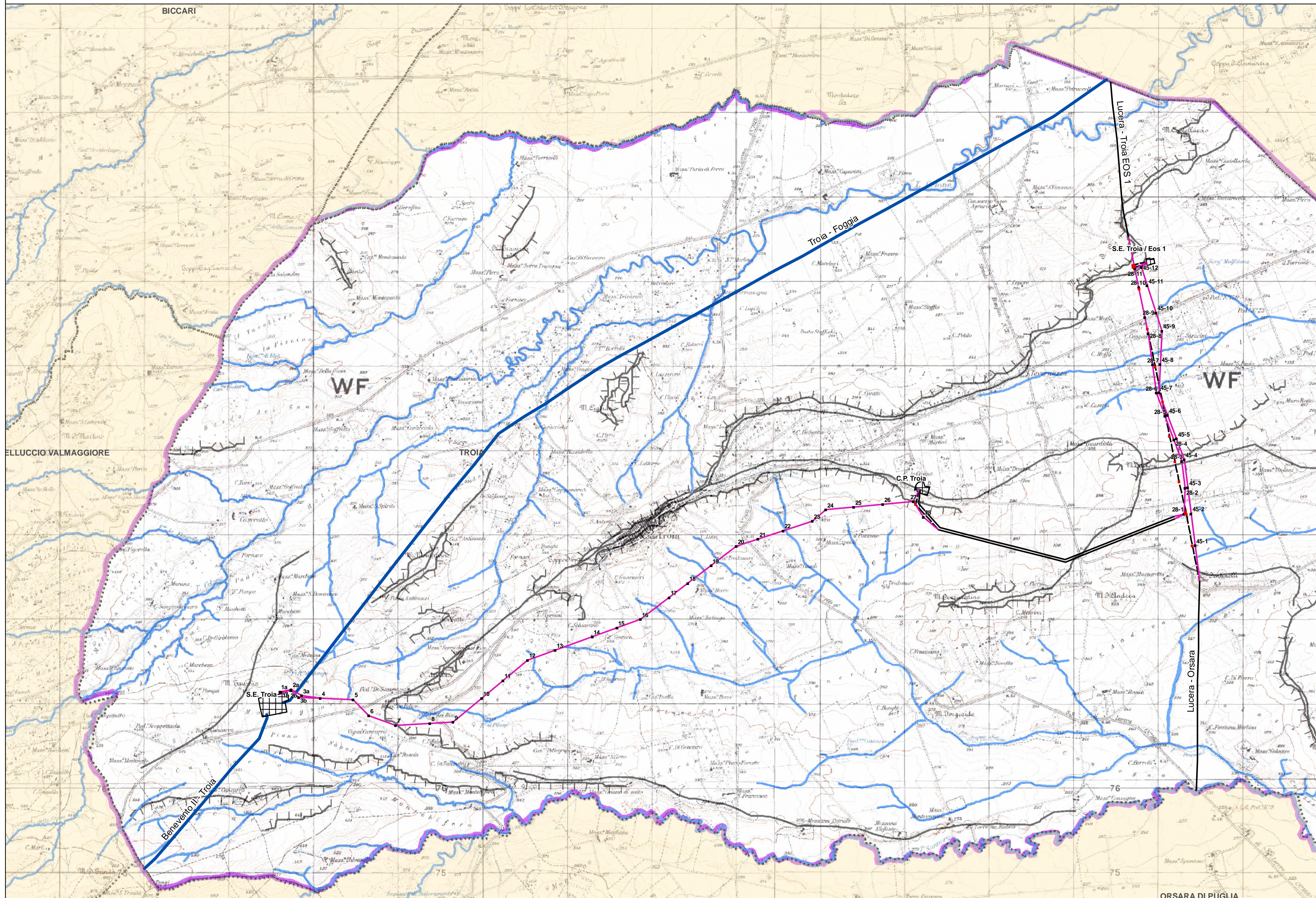
Sistema di riferimento
U.T.M. WGS 1984 Fuso 33

0 250 500 1.000 1.500 2.000 Metri



REVISIONI					
N.	DATA	DESCRIZIONE	ELABORATO	VERIFICATO	APPROVATO
00	11/06/2012	PRIMA EMISSIONE	Arch. F. Zaccara	L. Di Tullio SRUCRE-ASA	N. Rivabene SRUCRE-ASA

TIPOLOGIA DELL'ELABORATO	CODICE DELL'ELABORATO			
PLANIMETRIA	DEFR10002BASA00120-5.5			
PROGETTO	Elettrodotto aereo 150 kV doppia terna SE Troia - CP Troia - SE Troia / EOS1 ed opere connesse STUDIO DI IMPATTO AMBIENTALE Stralcio Tav.16/E - P.U.G. Comune di Troia "AMBITI DISTINTI: CARTA GEOMORFOLOGICA"			
RICAVATO DALLA DOC. TERNA				
CLASSIFICAZIONE DI SICUREZZA				
NOME DEL FILE	SCALA CAD	FORMATO	SCALA	FOGLIO
DEFR10002BASA00120-5.5.PDF	1 unità = CAD	A1	1:25.000	1/1



Questo documento contiene informazioni di proprietà Terna Rete Italia S.p.A. e deve essere utilizzato esclusivamente dal destinatario in relazione alle finalità per le quali è stato ricevuto. È vietata qualsiasi forma di riproduzione o di divulgazione senza l'esplicito consenso di Terna Rete Italia S.p.A.
This document contains information proprietary to Terna Rete Italia S.p.A. and it will have to be used exclusively for the purposes for which it has been furnished. Whichever shape of spreading or reproduction without the written permission of Terna Rete Italia S.p.A. is prohibiti.