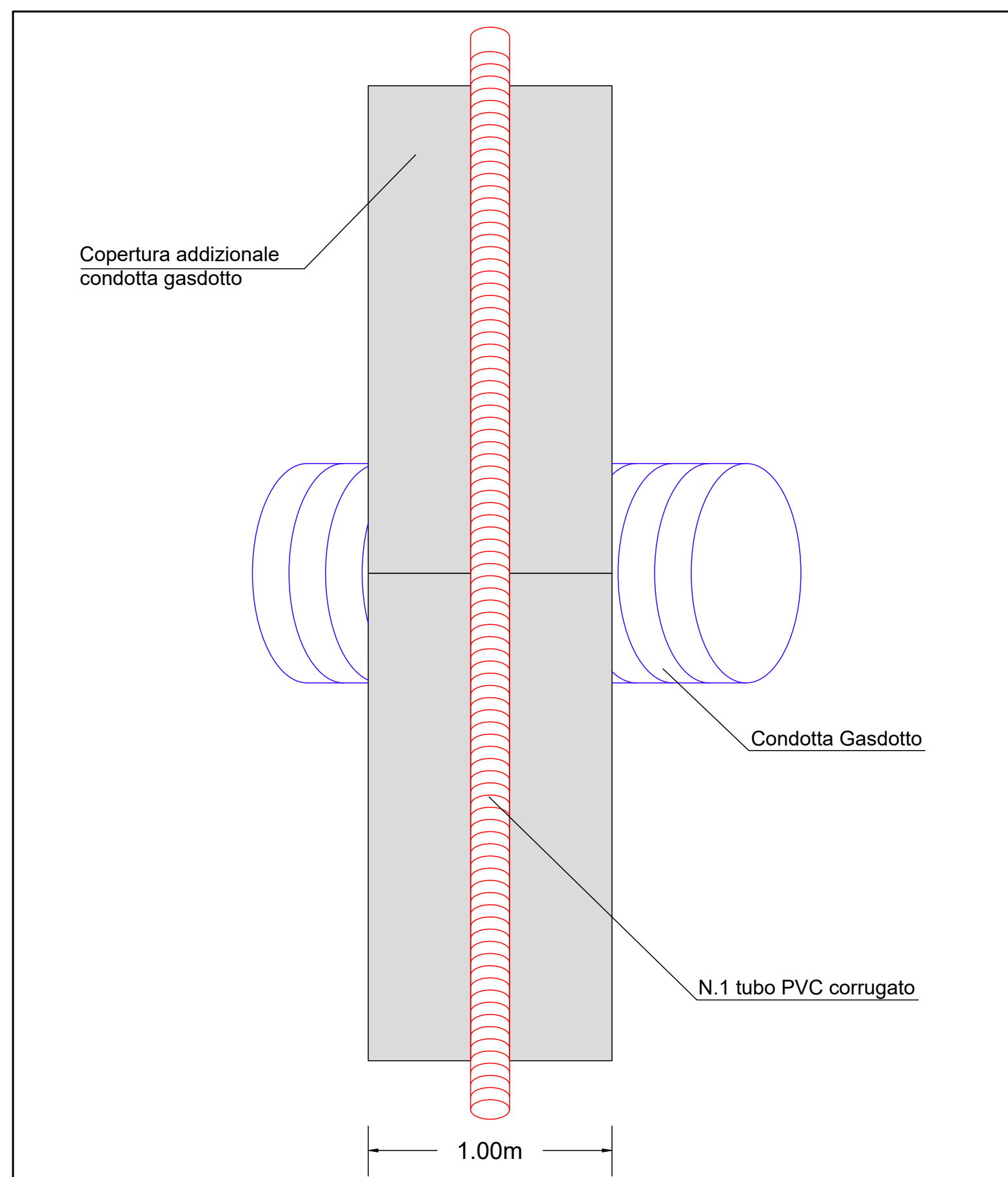
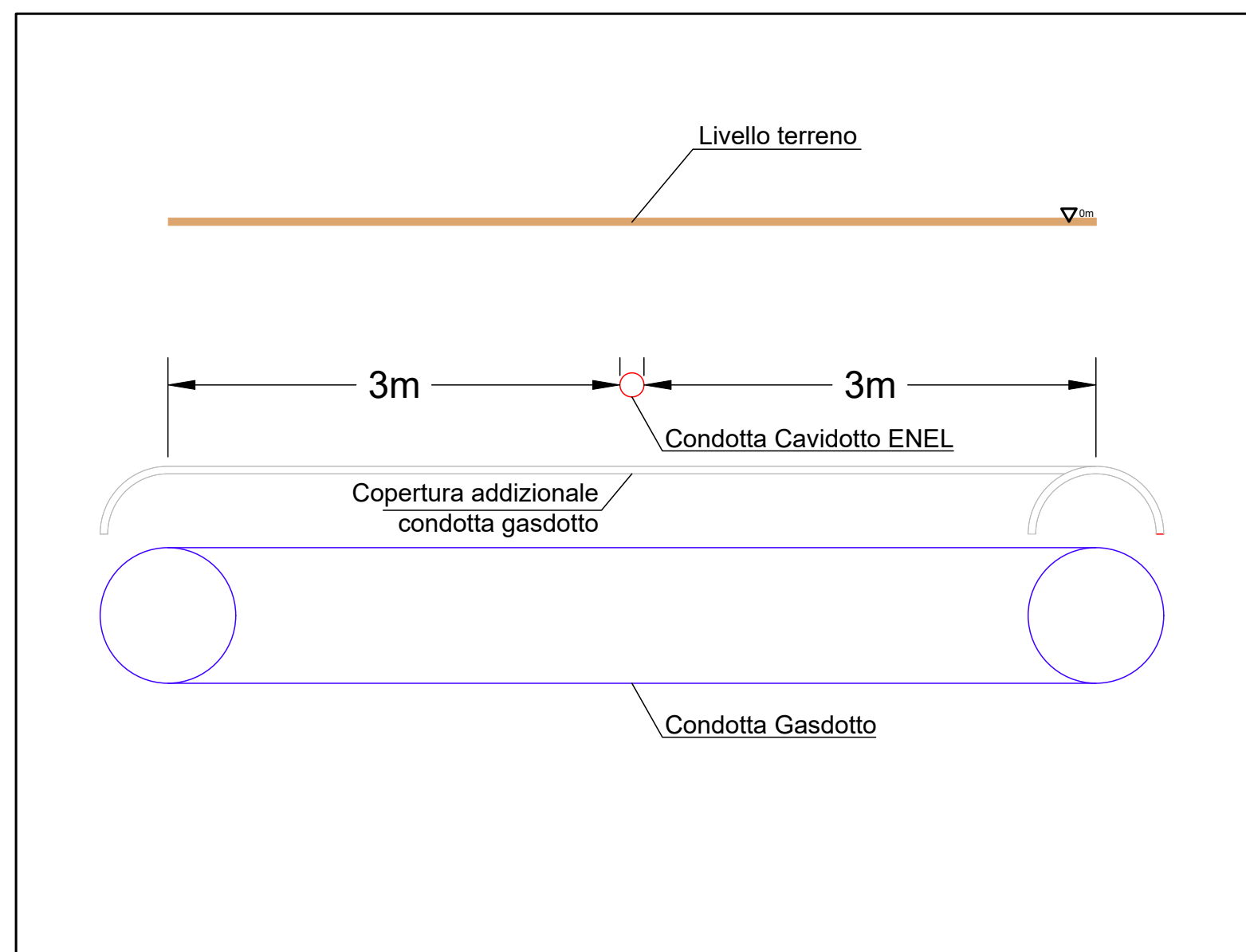


PIANTA ATTRAVERSAMENTO GASDOTTO - Scala 1:20

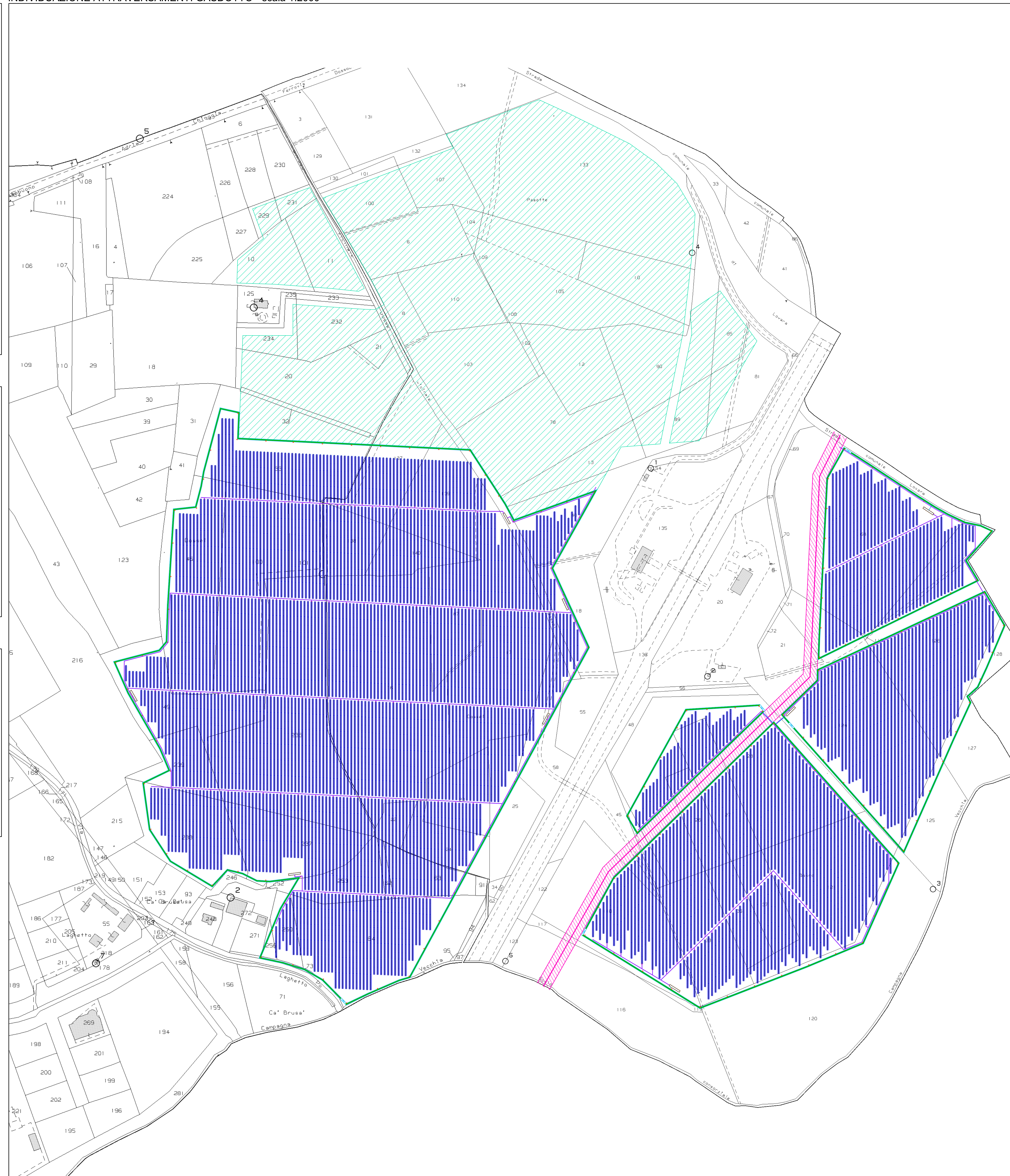
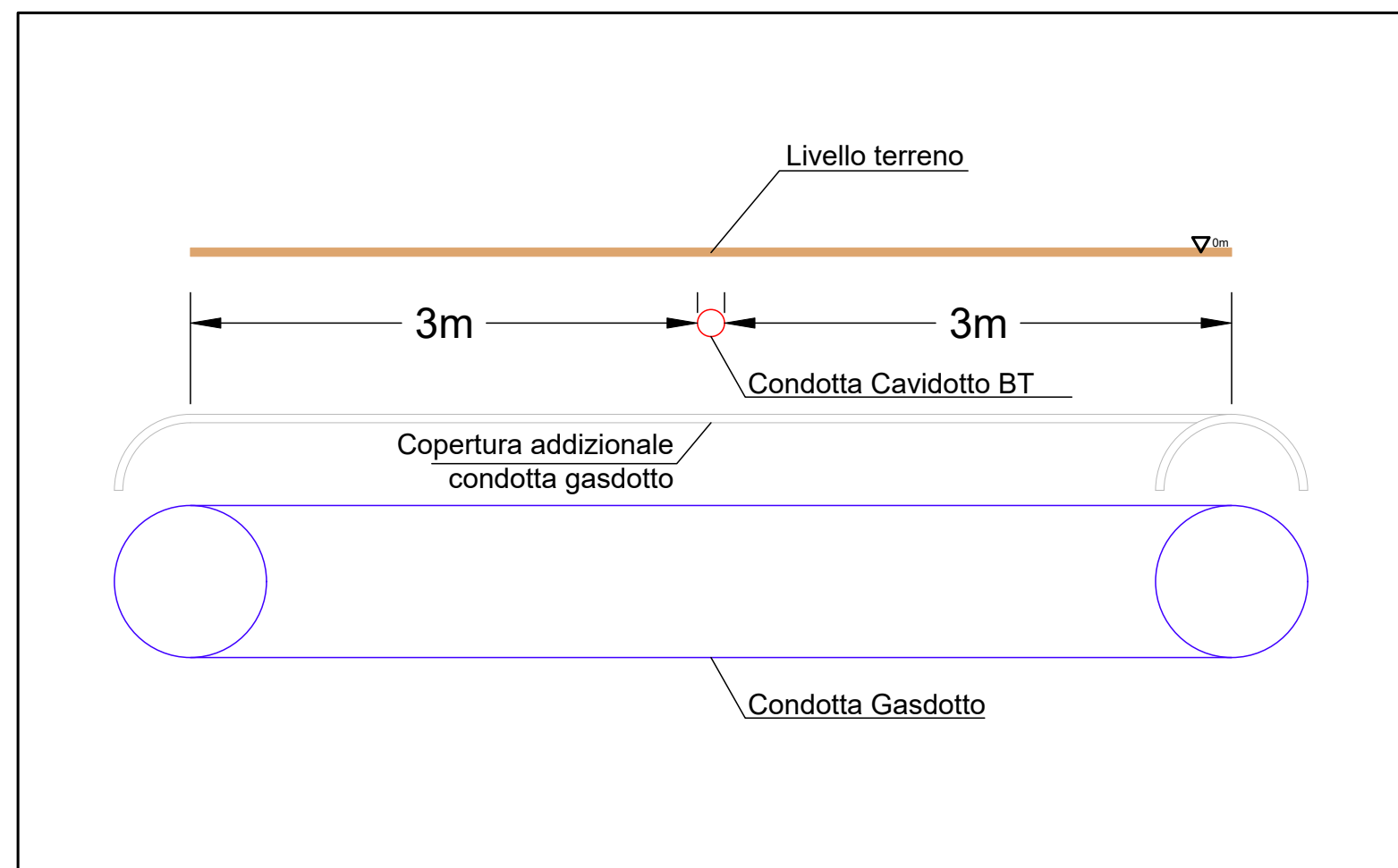
PLANIMETRIA DI VARIANTE
INDIVIDUAZIONE ATTRAVERSAMENTI GASDOTTO - scala 1:2000



SEZIONE ATTRAVERSAMENTO GASDOTTO
DEL CAVIDOTTO ENEL - Scala 1:20



SEZIONE ATTRAVERSAMENTO GASDOTTO
DELLE LINEE BT DELL'IMPIANTO - Scala 1:20



Simbolo Grafico	LEGENDA
	Descrizione Simbolo
	Cabinato Inverter
	Recinzione impianto fotovoltaico
	Strada di accesso di nuova realizzazione
	Cancello di accesso lunghezza 6 m
	Stringbox
	Modulo fotovoltaico
	Proiettore per illuminazione esterna
	Telecamera per videosorveglianza
	Scavo profondità 80cm
	Scavo larghezza 20cm profondità 80cm
	Gasdotto e relativa fascia di rispetto
	Mitigazione mediante posa di idonee piantumazioni



PROGETTO DEFINITIVO

COMUNE DI COSTA DI ROVIGO (RO)

IMPIANTO FOTOVOLTAICO CONNESSO ALLA RETE ELETTRICA PER VENDITA DI ENERGIA

PLANIMETRIA E PARTICOLARI ATTRAVERSAMENTO GASDOTTO

TAVOLA: F.1.b3.17	SCALA: VARIE	NOME FILE: 0707-160-DEg-F.1.b3.17_R00-02
-----------------------------	------------------------	---

COMMITTENTE: AIEM GREEN SRL Via C. A. d'Europa, 9/G 45100 Rovigo C.F./P.A. 01827270299	PROPRIETARI: Costa Sviluppo S.p.a. C.F. e P.IVA 03929530289	PROGETTAZIONE: Via D'Adda, 1 35026 Pove di S. Vit (PD) P.IVA 0464602028 Tel. 049/965527 email: info@progettando.com Progettista: D. G. Dario Turilli
---	--	---

Revisione	Data	Note	Redatto	Controllato	Approvato
02	11/03/2023	Primo emendamento	EV	FG	DT

TUTTI I DIRITTI SONO RISERVATI
Questo documento è di proprietà di Progettando s.r.l. e sotto stesso il riserva ogni diritto. Pertanto questo documento non può essere copiato, riprodotto, comunicato o divulgato ad altri o usato in qualsiasi maniera, nemmeno per fini sperimentali, senza autorizzazione scritta di Progettando s.r.l. Su richiesta dovrà essere prontamente restituito a Progettando s.r.l.