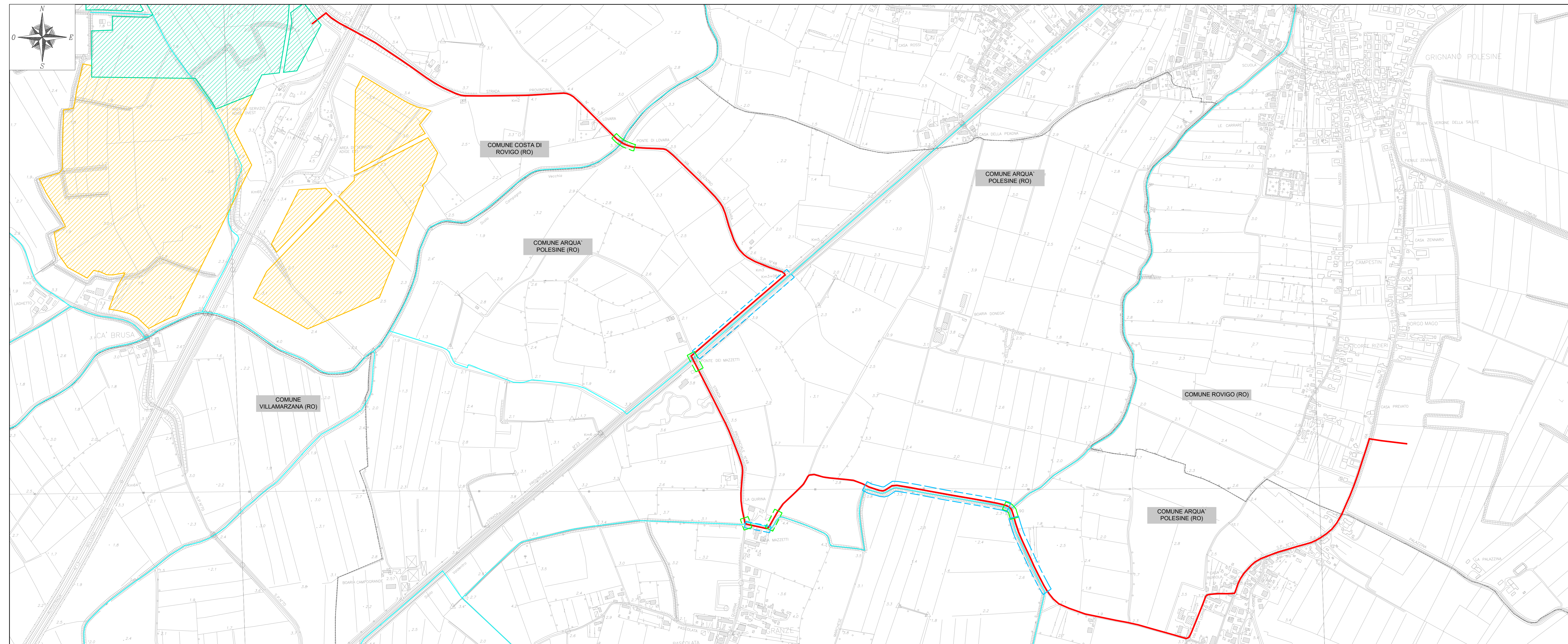


ESTRATTO CTR - Scala 1:5000



LEGENDA	
simbolo	descrizione simbolo
	Linea MT in cavo interrato di progetto
	Area impianto fotovoltaico da realizzare
	Area impianto fotovoltaico autorizzato tramite PAS n. prot. 14/08/2022 n. 9025
	Fiancheggiamento corso d'acqua
	Traffo di linea MT in cavo interrato realizzato tramite TOC (NO DIC)
	Corsi d'acqua - Consorzio di Bonifica Adige-Po
	Confini comunali

ESTRATTO ORTOFOTO - Scala 1:5000



**PROGETTO DEFINITIVO**  
**CONSORZIO DI BONIFICA ADIGE-PO**  
 ISTANZA DI AUTORIZZAZIONE ALLO SCAVO PER LA POSA DI UN ELETTRODOTTO DI CONNESSIONE ALL'IMPIANTO FOTOVOLTAICO SITO IN COMUNE DI COSTA DI ROVIGO (RO)  
 PLANIMETRIA DI PROGETTO - DOCUMENTAZIONE FOTOGRAFICA SEZIONI E PARTICOLARI COSTRUTTIVI

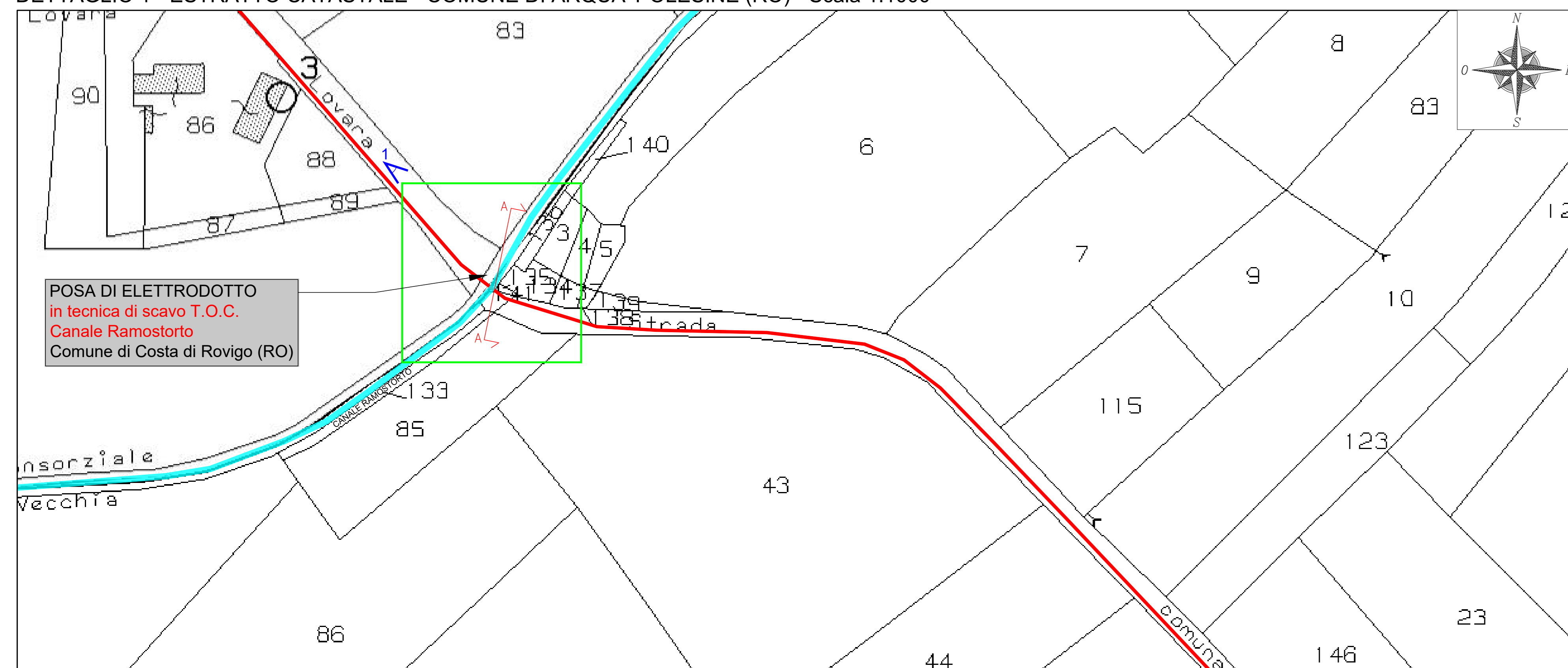
TAVOLA:	SCALA:	NOME FILE:
CONS01	VARIE	0707-160-DEg-CONS01_R00-00_PLAN

COMMITTENTE: AIEM GREEN SRL Via C. A. d'Europa, 6/B 45100 Rovigo C.F.P.A. 0162720299	PROPRIETARI: Costa Sviluppo S.p.a. C.F. e P.IVA 03029530289	PROGETTAZIONE:  Via Dante, 1 35026 Piove di Barche (PD) P.IVA 01048490289 Tel. 049/859552 email: info@progettando.srl Progettista: Dott. Ing. Danilo Tiroli
--	---	--

Revisione	Data	Note	Redatto	Controllato	Approvato
00	MAGGIO 2023	Prima emissione	AP	FG	DT

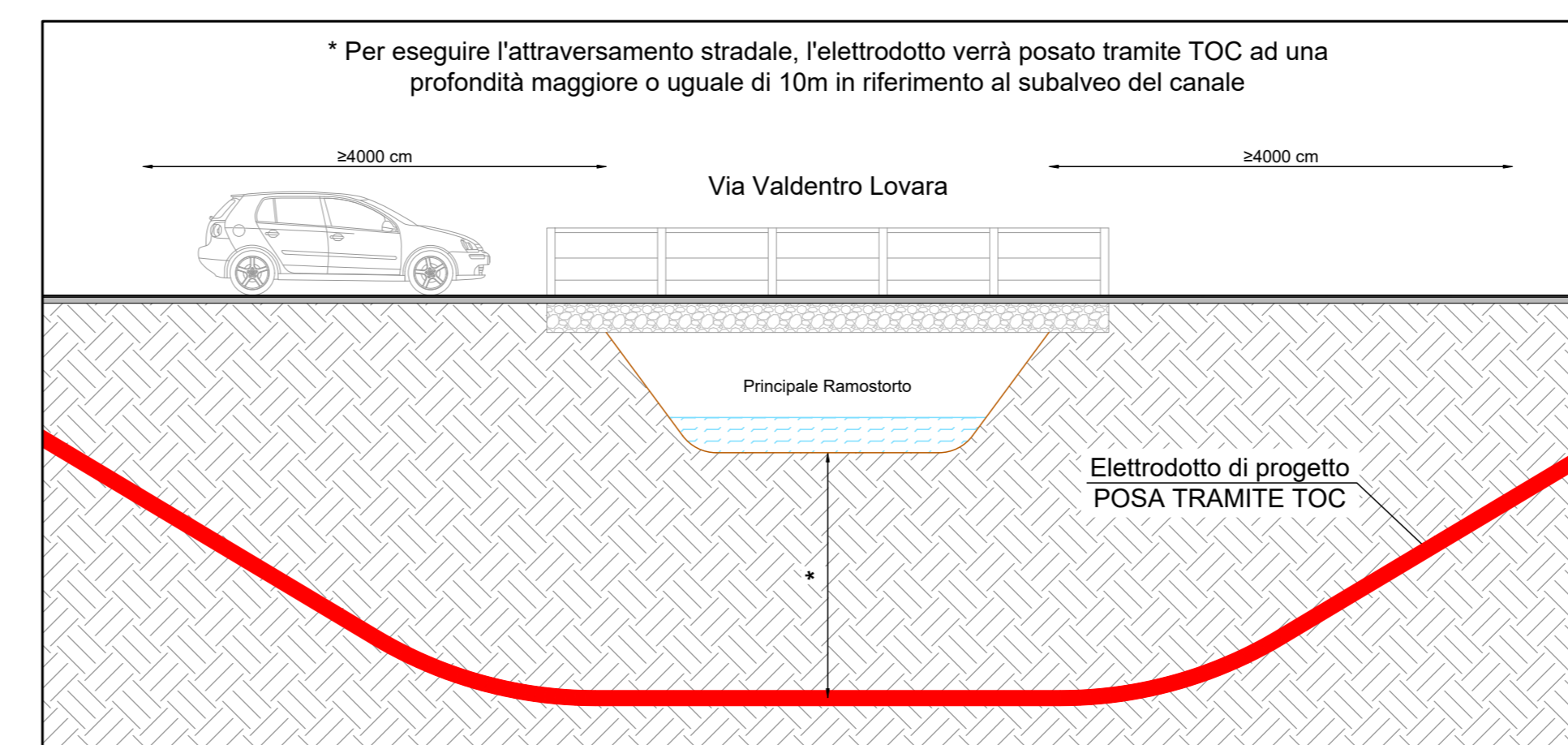
TUTTI I DIRITTI SONO RISERVATI. Questo documento è di proprietà di Progettando s.r.l. e sullo stesso si riserva ogni diritto. Pertanto questo documento non può essere copiato, riprodotto, comunicato o divulgato ad altri o usato in qualsiasi maniera, nemmeno per fini sperimentali, senza autorizzazione scritta di Progettando s.r.l. Su richiesta dovrà essere prontamente restituito a Progettando s.r.l.

DETTAGLIO 1 - ESTRATTO CATASTALE - COMUNE DI ARQUA' POLESINE (RO) - Scala 1:1000

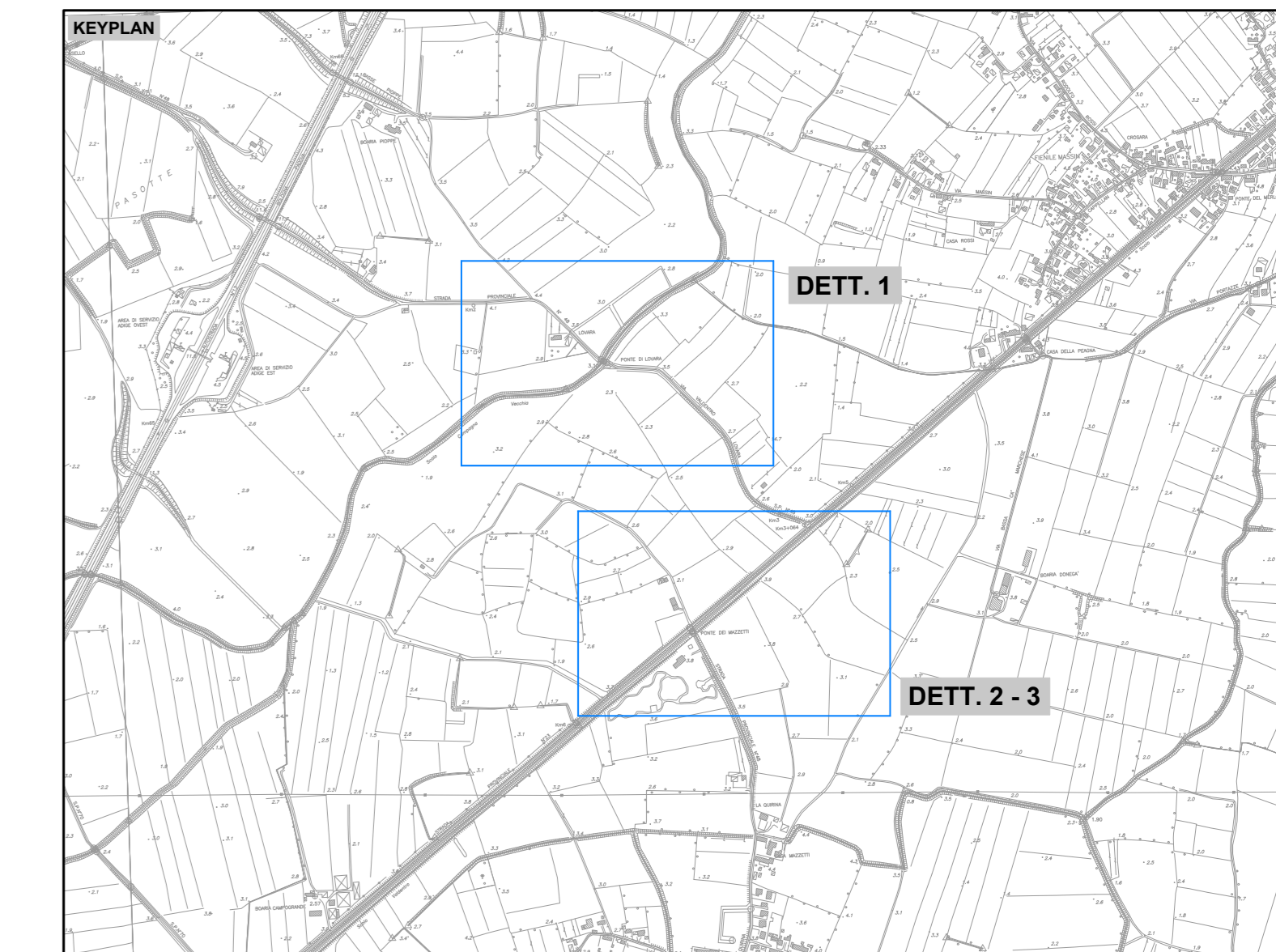
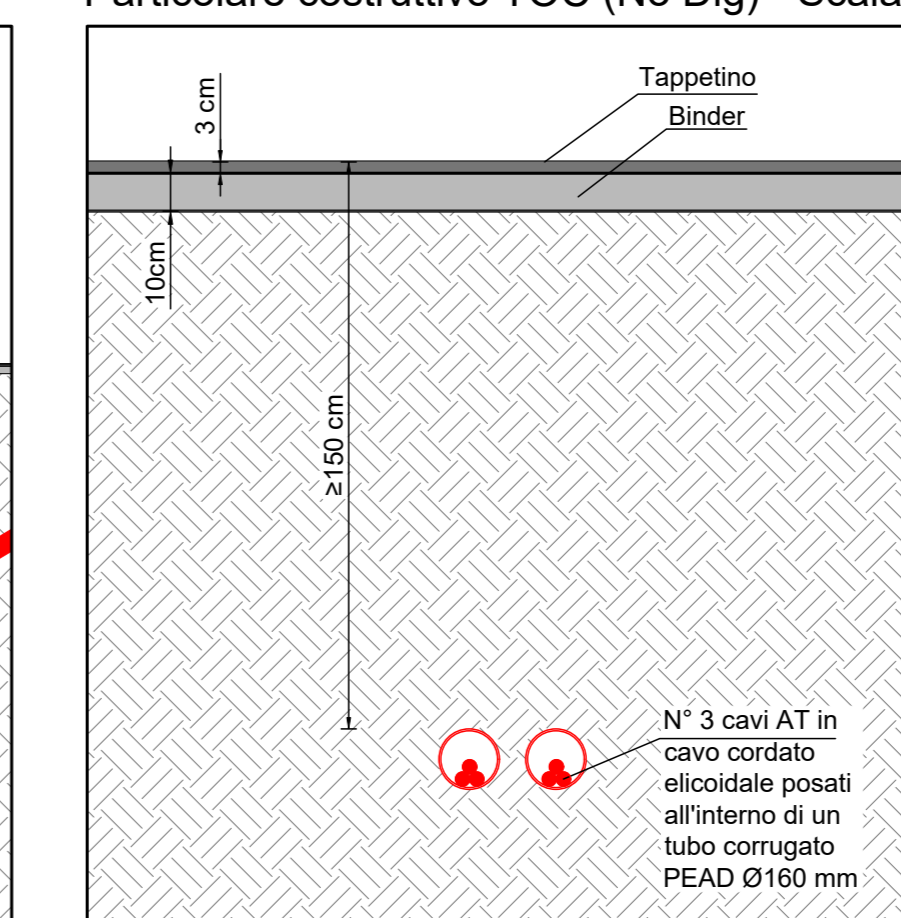


**POSA DI ELETTRODOTTO**  
in tecnica di scavo T.O.C.  
Canale Ramostorto  
Comune di Costa di Rovigo (RO)

SEZIONE A-A - POSA ELETTRODOTTO - Scala 1:100

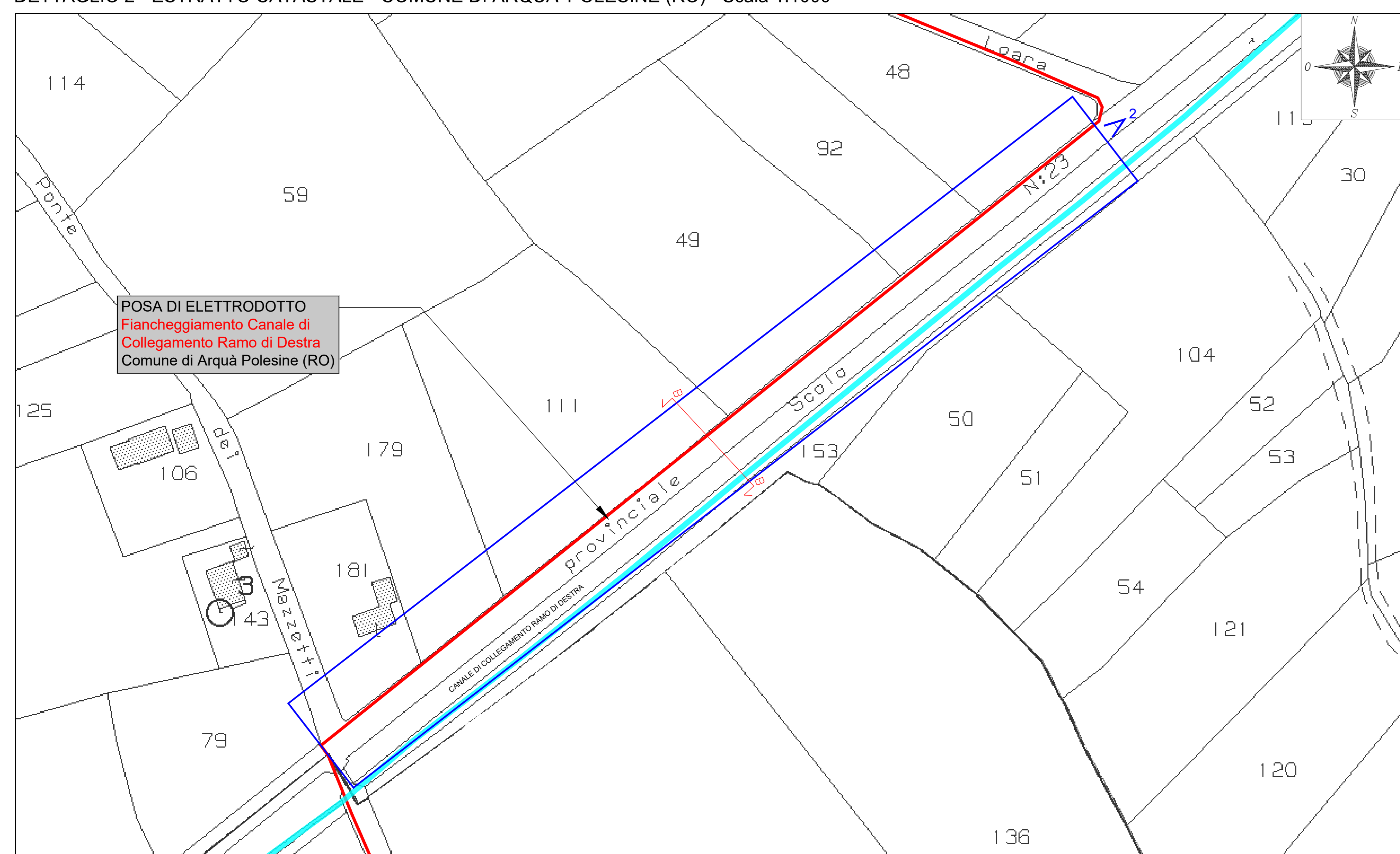


Particolare costruttivo TOC (No Dig) - Scala 1:20



LEGENDA	
Simbolo	Descrizione
	Linea MT in cavo interrato di progetto
	Area impianto fotovoltaico da realizzare
	Fiancheggiamento corso d'acqua
	Tratto di linea MT in cavo interrato realizzato tramite TOC (No Dig)
	Corri d'acqua - Consorzio di Bonifica Adige-Po
	Confini comunali
	Sezioni (prospettiva)
	Corso visuale di ripresa foto

DETTAGLIO 2 - ESTRATTO CATASTALE - COMUNE DI ARQUA' POLESINE (RO) - Scala 1:1000



**POSA DI ELETTRODOTTO**  
Fiancheggiamento Canale di  
Collegamento Ramo di Destra  
Comune di Arquà Polesine (RO)

INDIVIDUAZIONE SCAVO - SEZIONE A-A - Scala 1:150

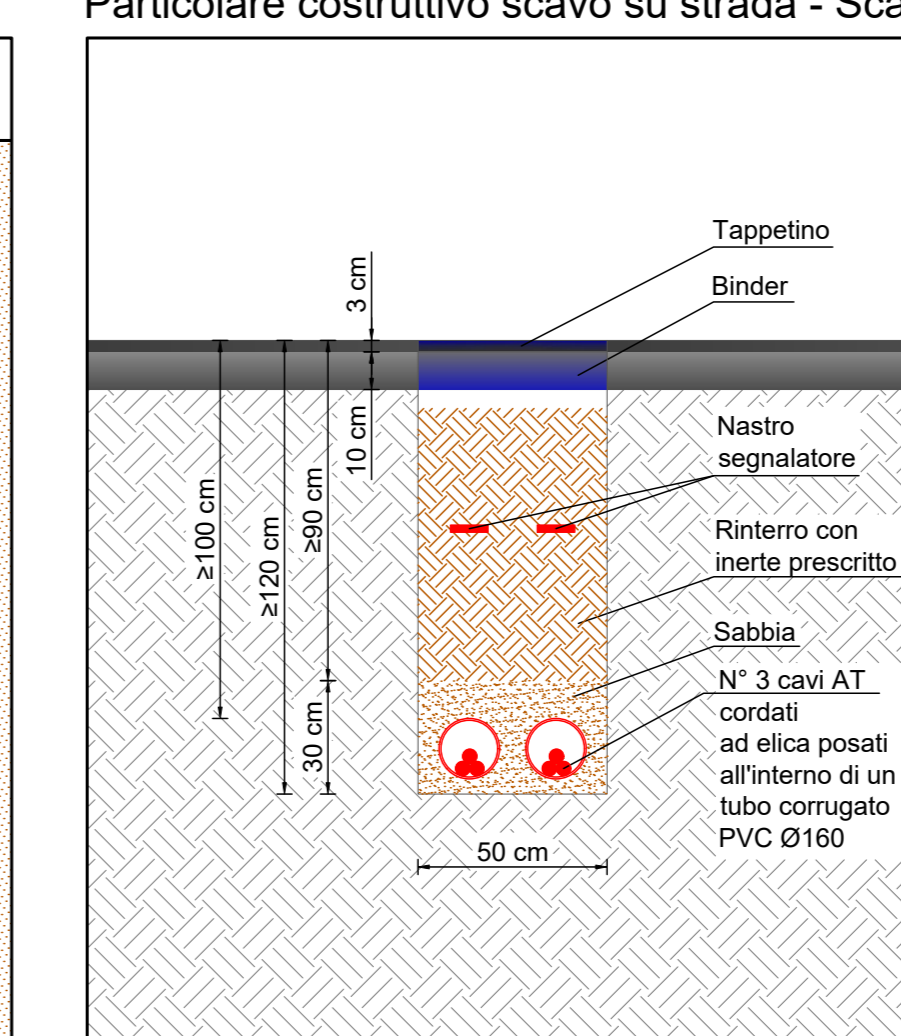


FOTO 1



**POSA DI ELETTRODOTTO**  
in tecnica di scavo T.O.C.  
Canale Ramostorto  
Comune di Costa di Rovigo (RO)

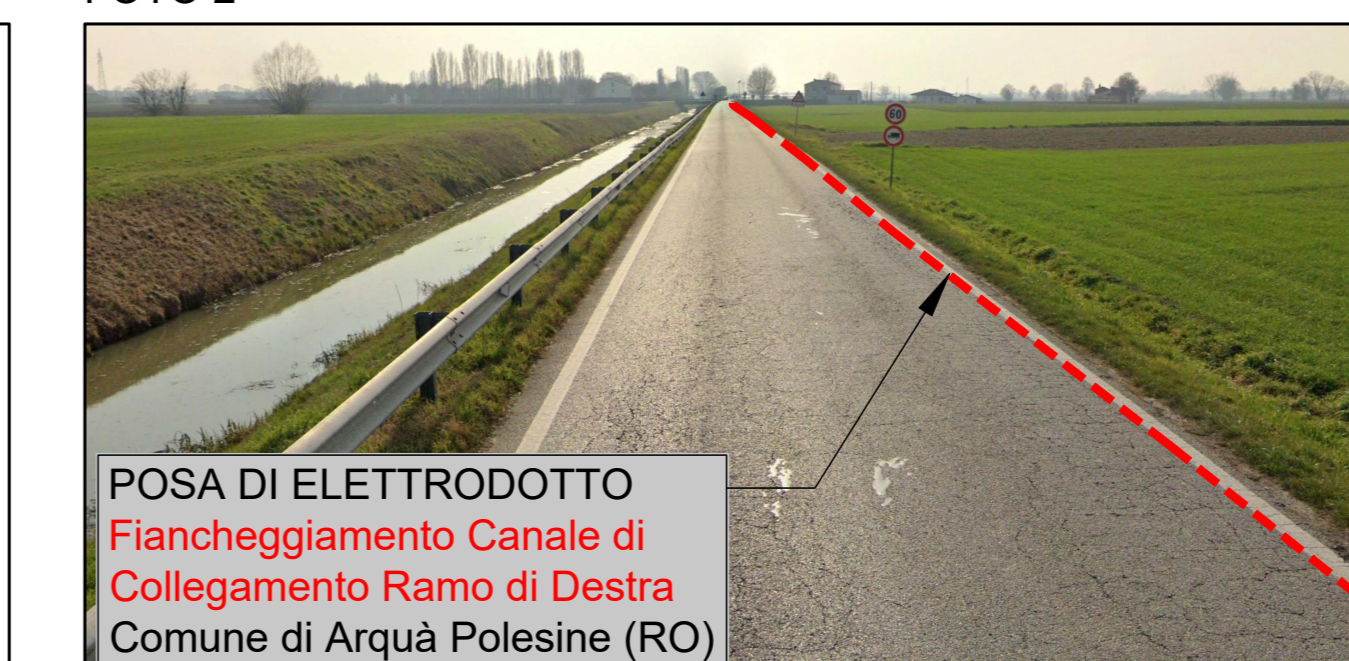
Particolare costruttivo scavo su strada - Scala 1:20



SEZIONE B-B - POSA ELETTRODOTTO - Scala 1:100

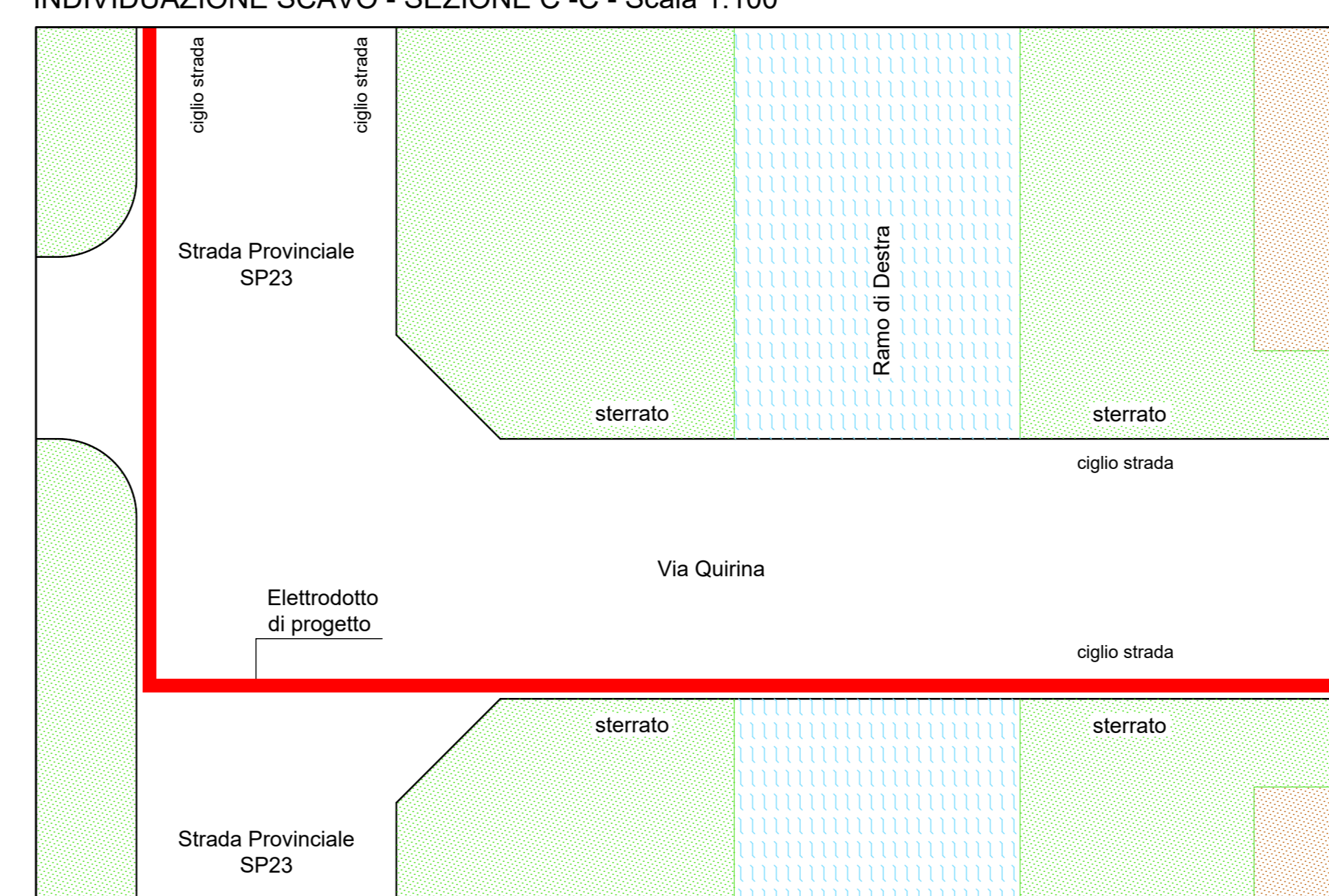


FOTO 2



**POSA DI ELETTRODOTTO**  
Fiancheggiamento Canale di  
Collegamento Ramo di Destra  
Comune di Arquà Polesine (RO)

INDIVIDUAZIONE SCAVO - SEZIONE C-C - Scala 1:100



Particolare costruttivo TOC (No Dig) - Scala 1:20

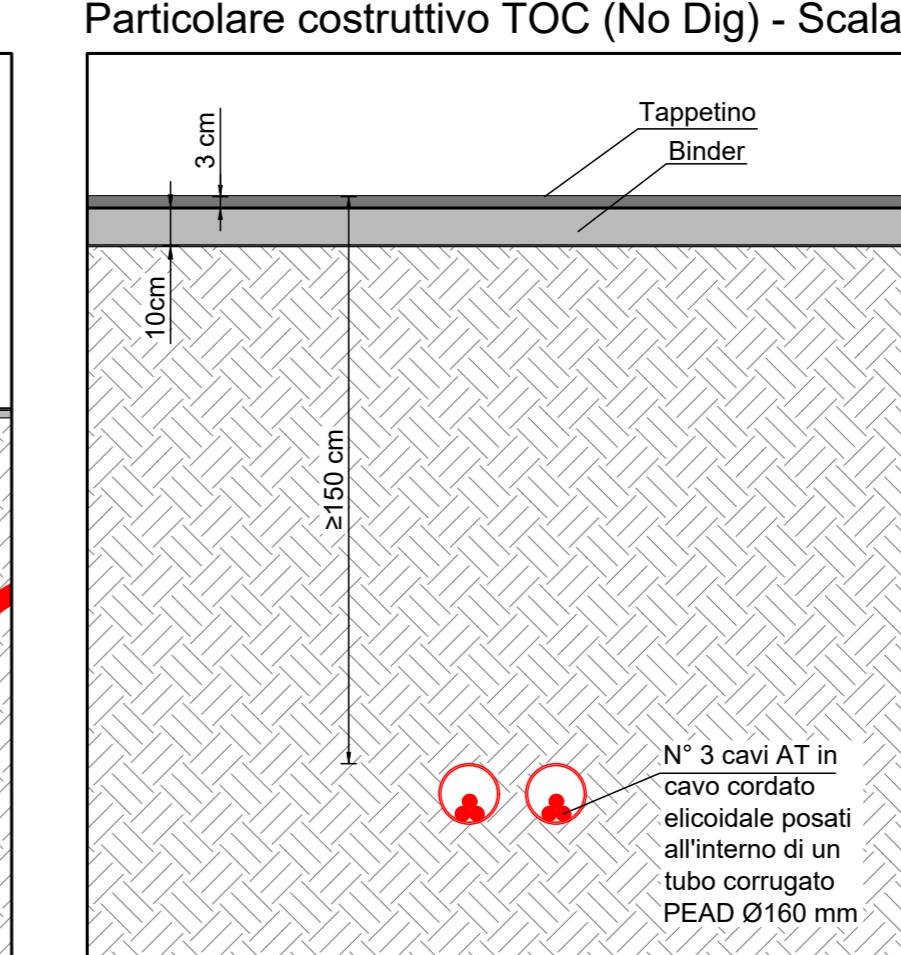
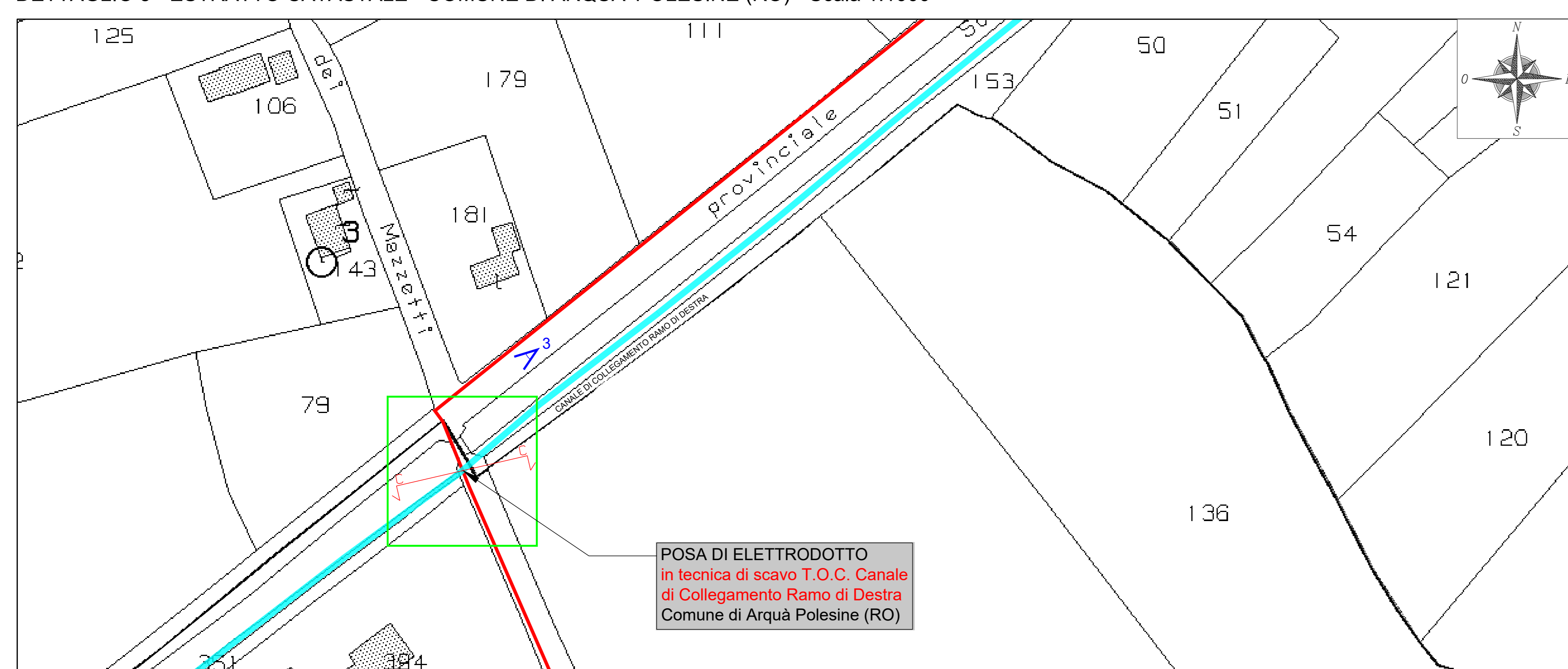


FOTO 3



**POSA DI ELETTRODOTTO**  
in tecnica di scavo T.O.C. Canale  
di Collegamento Ramo di Destra  
Comune di Arquà Polesine (RO)

DETTAGLIO 3 - ESTRATTO CATASTALE - COMUNE DI ARQUA' POLESINE (RO) - Scala 1:1000



**POSA DI ELETTRODOTTO**  
in tecnica di scavo T.O.C. Canale  
di Collegamento Ramo di Destra  
Comune di Arquà Polesine (RO)



PROGETTO DEFINITIVO

CONSORZIO DI BONIFICA ADIGE-PO

ISTANZA DI AUTORIZZAZIONE ALLO SCAVO PER LA POSA DI UN  
ELETTRODOTTO DI CONNESSIONE ALL'IMPIANTO FOTOVOLTAICO  
SITO IN COMUNE DI COSTA DI ROVIGO (RO)

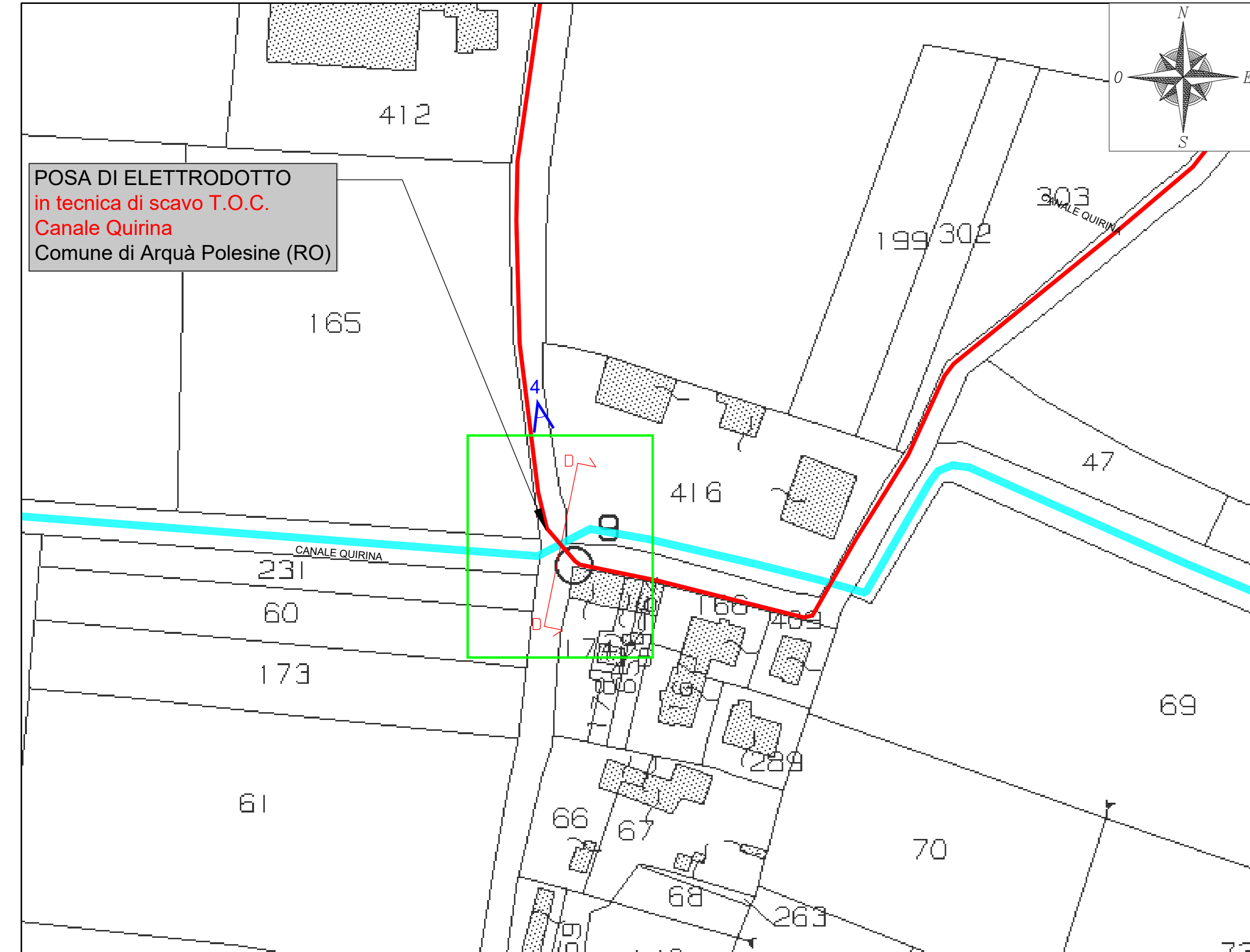
PLANIMETRIA DI PROGETTO - DOCUMENTAZIONE FOTOGRAFICA  
SEZIONI E PARTICOLARI COSTRUTTIVI

TAVOLA:	SCALA:	NOME FILE:
CONS01	VARIE	0707-160-DEg-CONS01_R00-00_PLAN
COMMITTENTE:	PROPRIETARI:	PROGETTAZIONE:
AIEM GREEN SRL Via C. A. d'Europa, 9/G 45100 Rovigo C.F.P.A. 0162720299	Costa Sviluppo S.p.a. C.F. e P.IVA 03029530289	 Via Davies, 1 35026 Piove di Barchio (PD) P.IVA 01464920299 Tel. 049/859552 email: info@progettando.srl Progettista: Dott. Ing. Danilo Tirolla

Revisione	Data	Note	Redatto	Controllato	Approvato
00	MAGGIO 2023	Primo emissione	AP	FG	DT

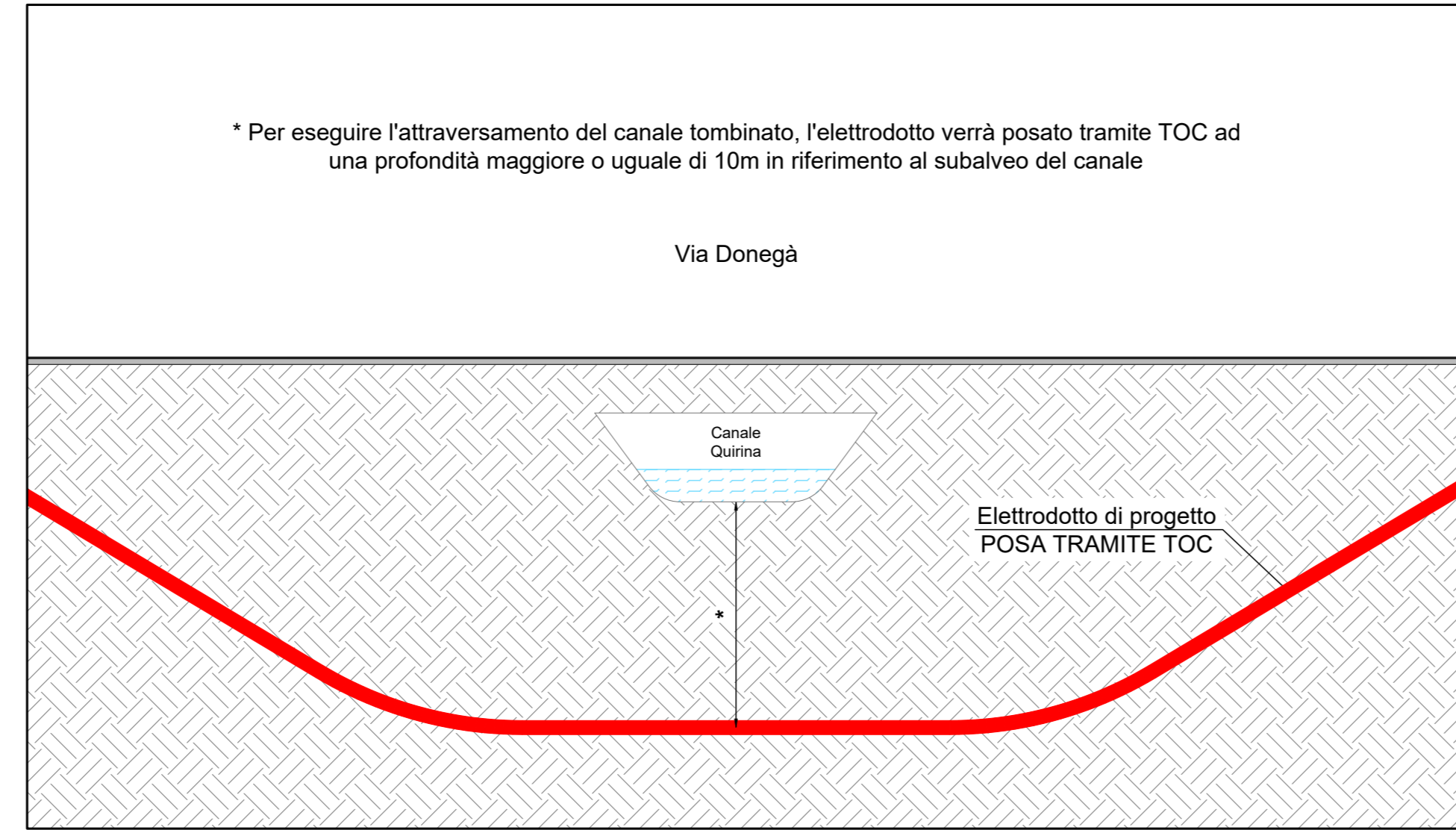
TUTTI I DIRITTI SONO RISERVATI.  
Questo documento è di proprietà di Progettando s.r.l. e sullo stesso si riserva ogni diritto. Pertanto questo documento non può essere copiato, riprodotto,  
comunicato o divulgato ad altri o usato in qualsiasi maniera, nemmeno per fini sperimentali, senza autorizzazione scritta di Progettando s.r.l. Su richiesta dovrà  
essere prontamente restituito a Progettando s.r.l.

DETTAGLIO 4 - ESTRATTO CATASTALE - COMUNE DI ARQUA' POLESINE (RO) - Scala 1:1000



**POSA DI ELETTRODOTTO  
in tecnica di scavo T.O.C.  
Canale Quirina  
Comune di Arquà Polesine (RO)**

SEZIONE D-D - POSA ELETTRODOTTO - Scala 1:100



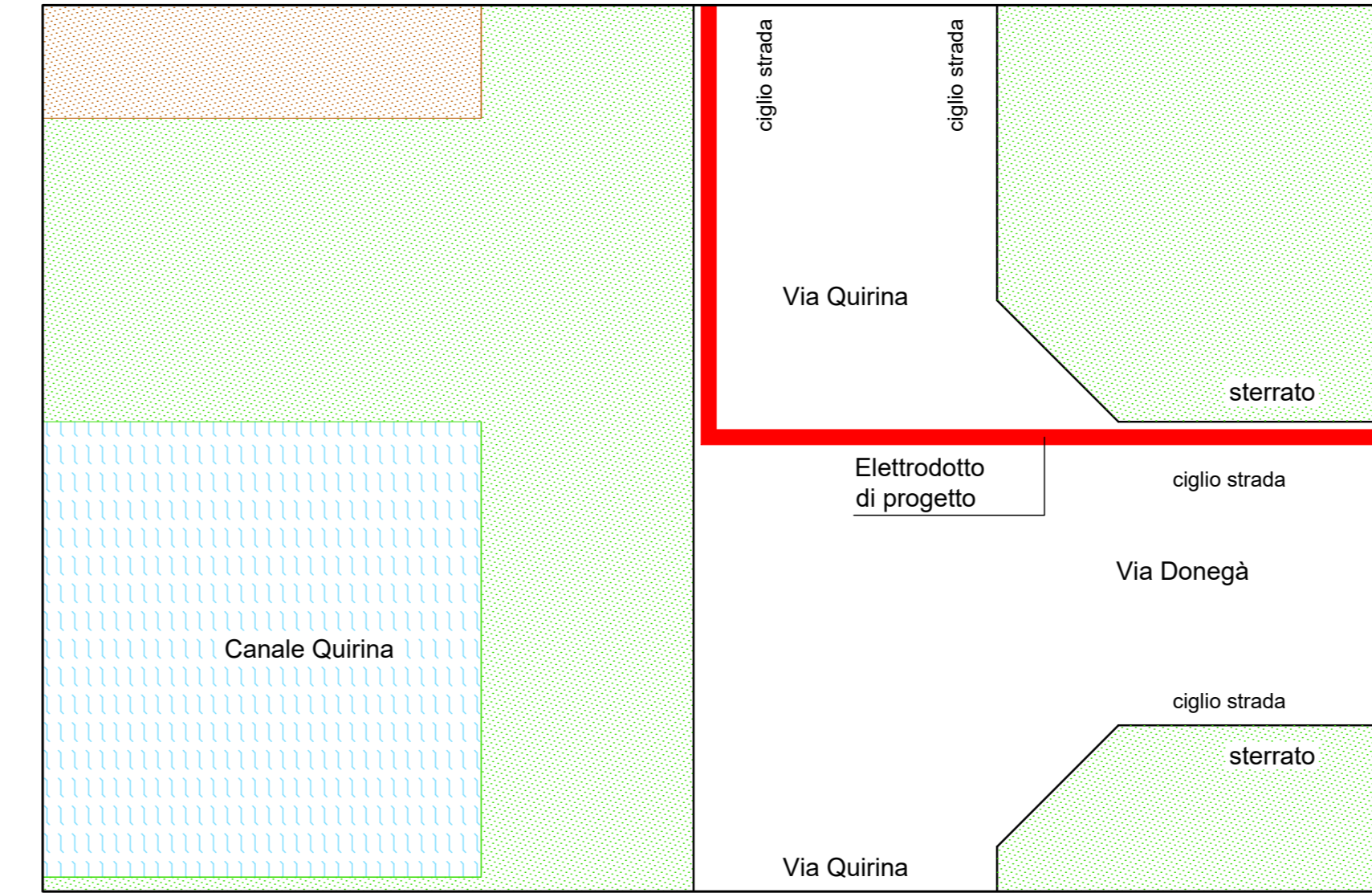
\* Per eseguire l'attraversamento del canale tombinato, l'elettrodotto verrà posato tramite TOC ad una profondità maggiore o uguale di 10m in riferimento al subalveo del canale

FOTO 4

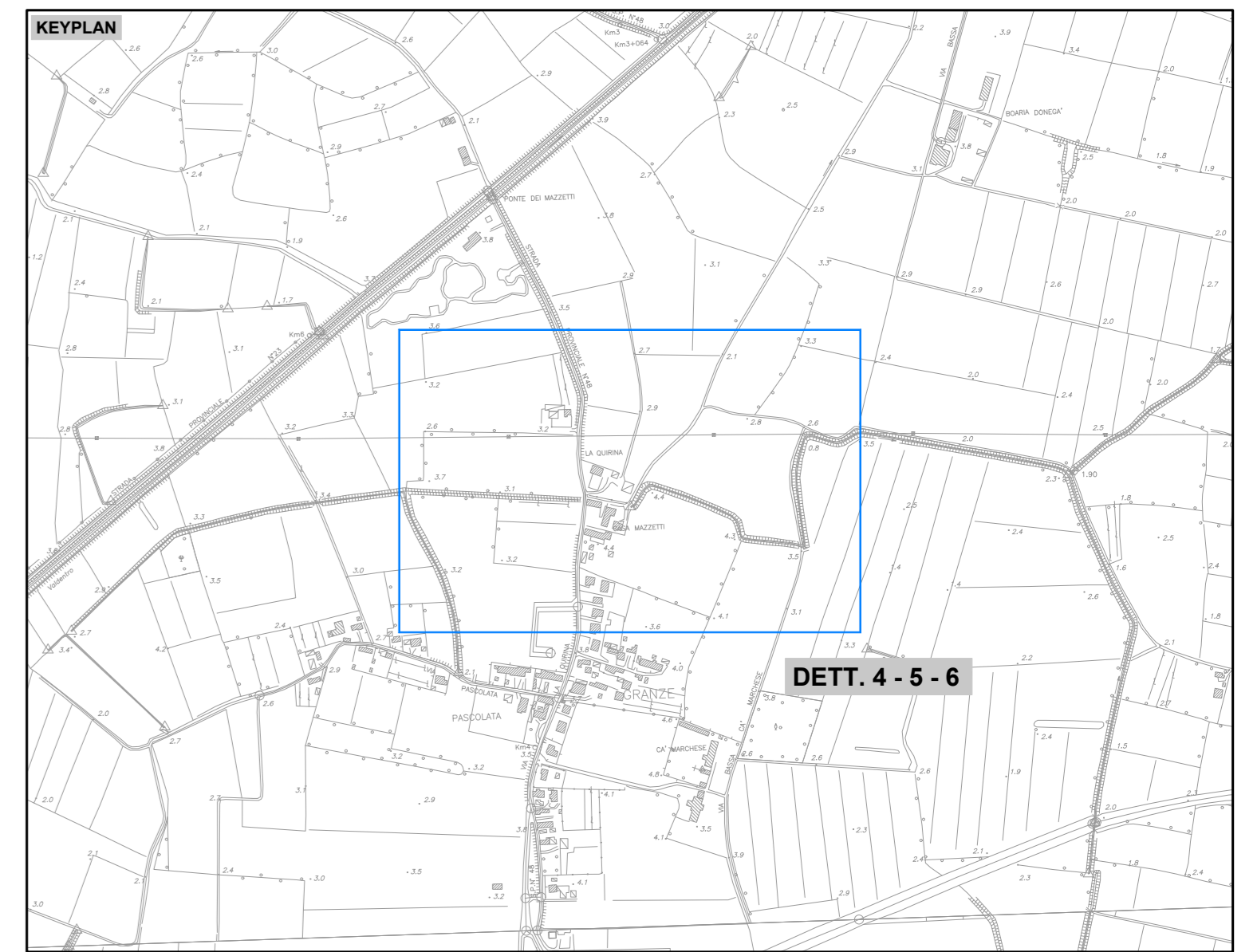
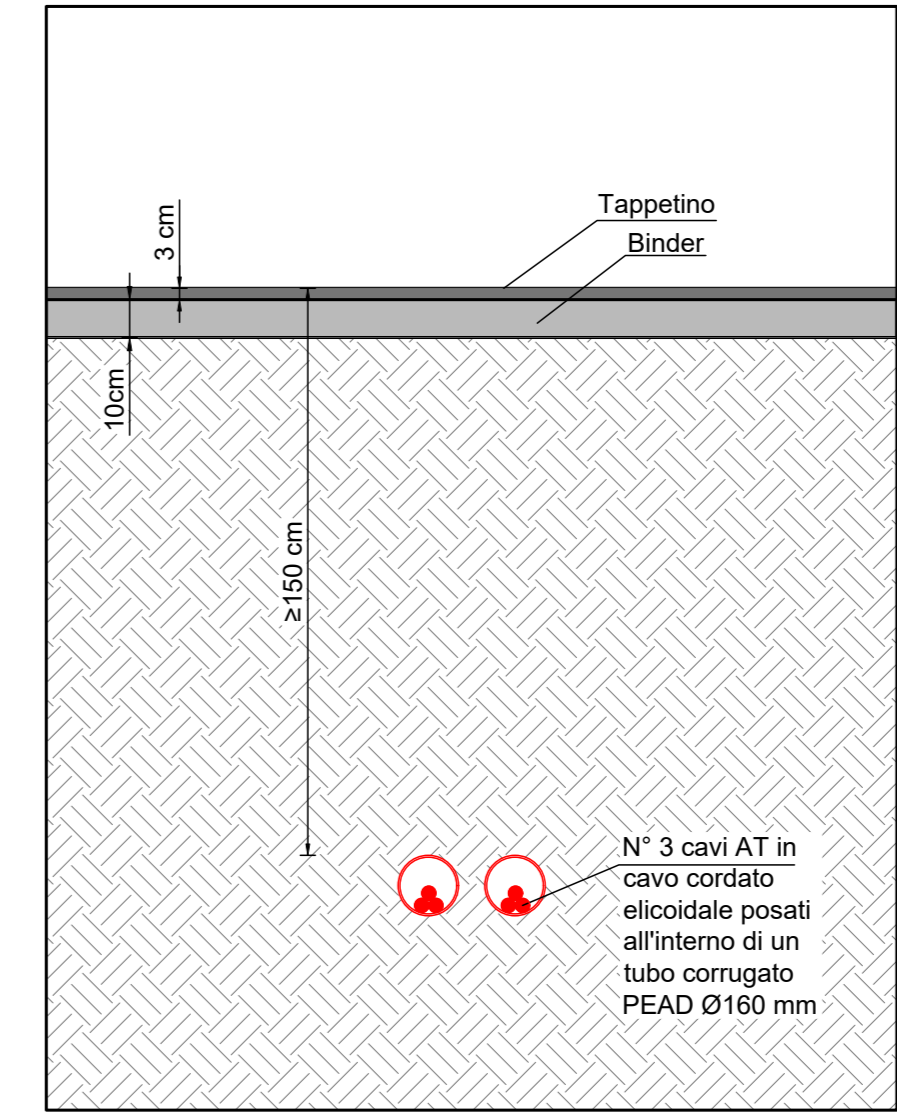


**POSA DI ELETTRODOTTO  
in tecnica di scavo T.O.C.  
Canale Quirina  
Comune di Arquà Polesine (RO)**

INDIVIDUAZIONE SCAVO - SEZIONE D-D - Scala 1:100

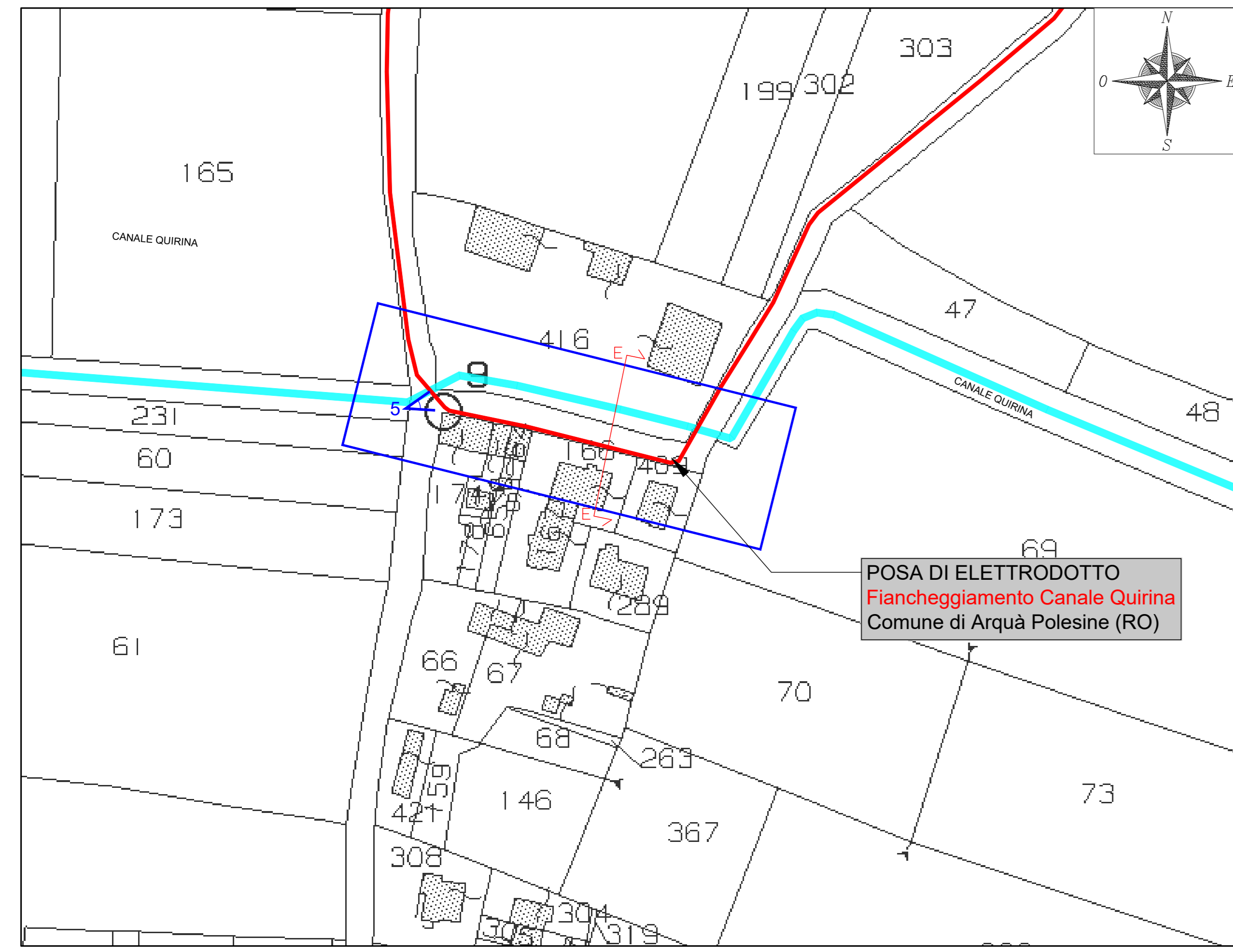


Particolare costruttivo TOC (No Dig) Scala 1:20



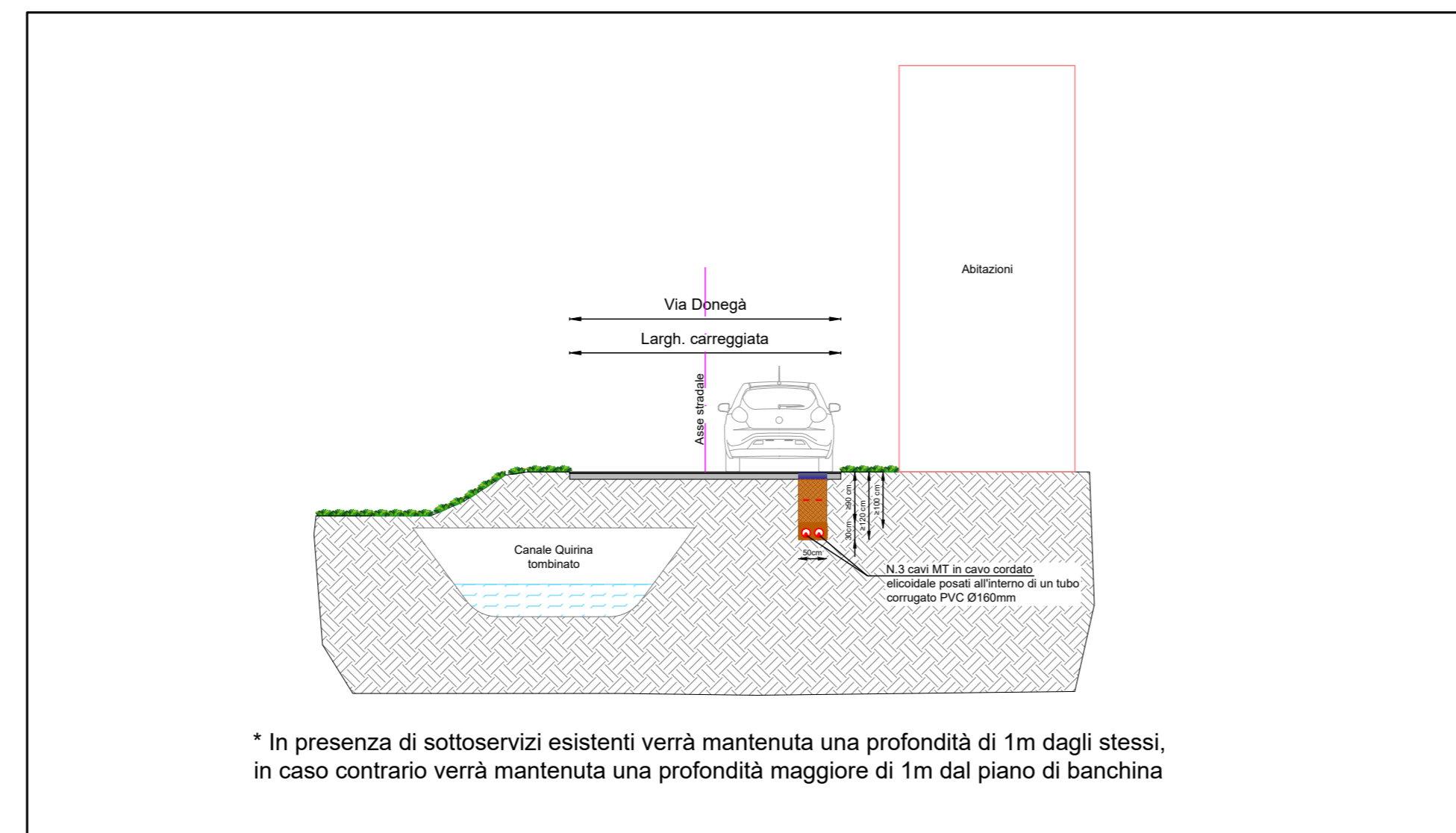
LEGENDA	
simbolo	descrizione simbolo
	Linea MT in cavo inteso di progetto
	Area impianto fotovoltaico da realizzare
	Fiancheggiamento corso d'acqua
	Tratto di linea MT in cavo inteso realizzato tramite TOC (No Dig)
	Canali d'acqua - Consorzio di Bonifica Adige-Po
	Confini comunali
	Sezioni (prospettiva)
	Cono visuale di ripresa foto

DETTAGLIO 5 - ESTRATTO CATASTALE - COMUNE DI ARQUA' POLESINE (RO) - Scala 1:1000



**POSA DI ELETTRODOTTO  
Fiancheggiamento Canale Quirina  
Comune di Arquà Polesine (RO)**

SEZIONE E-E - POSA ELETTRODOTTO - Scala 1:100



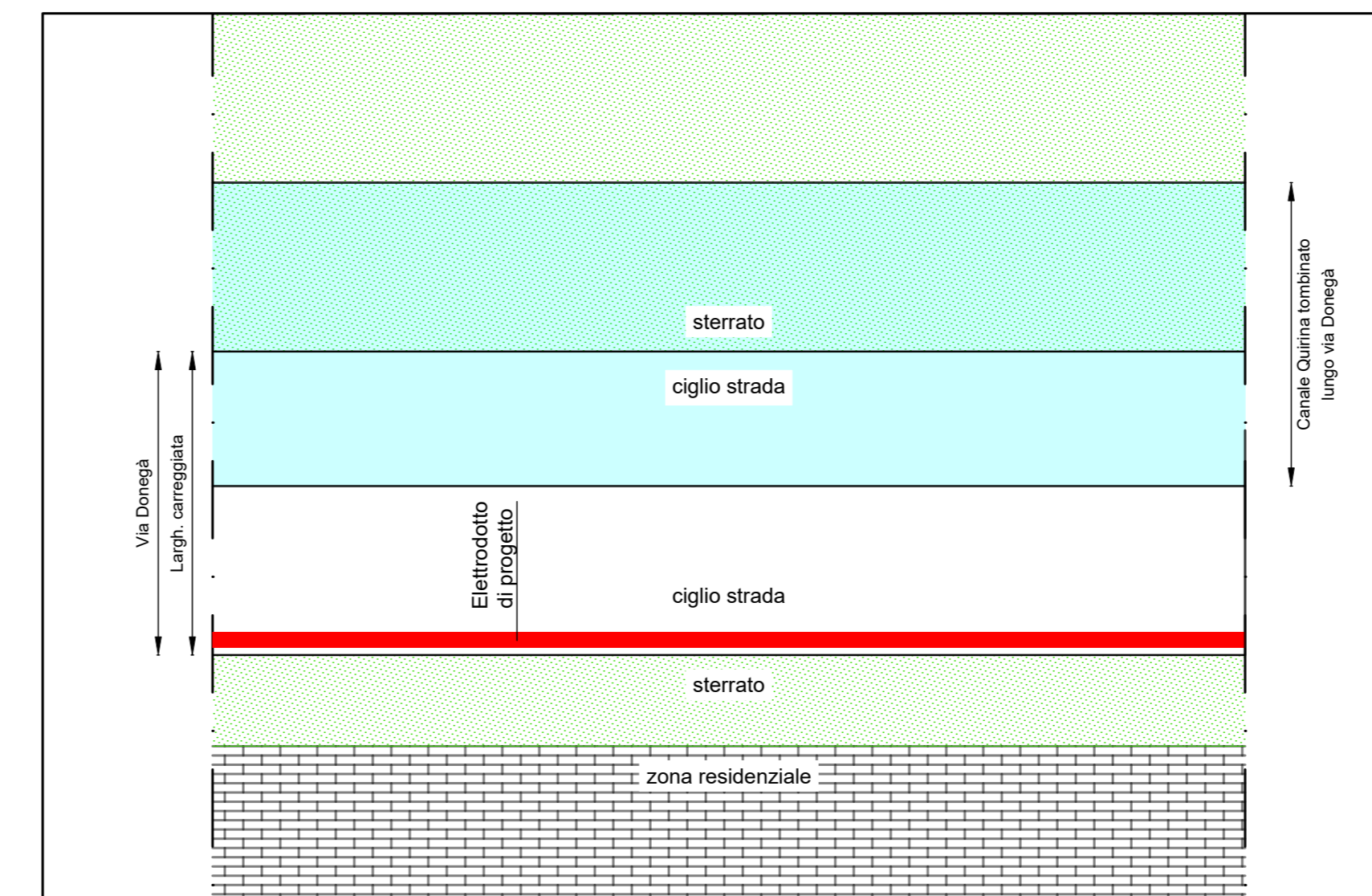
\* In presenza di sottoservizi esistenti verrà mantenuta una profondità di 1m dagli stessi, in caso contrario verrà mantenuta una profondità maggiore di 1m dal piano di banchina

FOTO 5

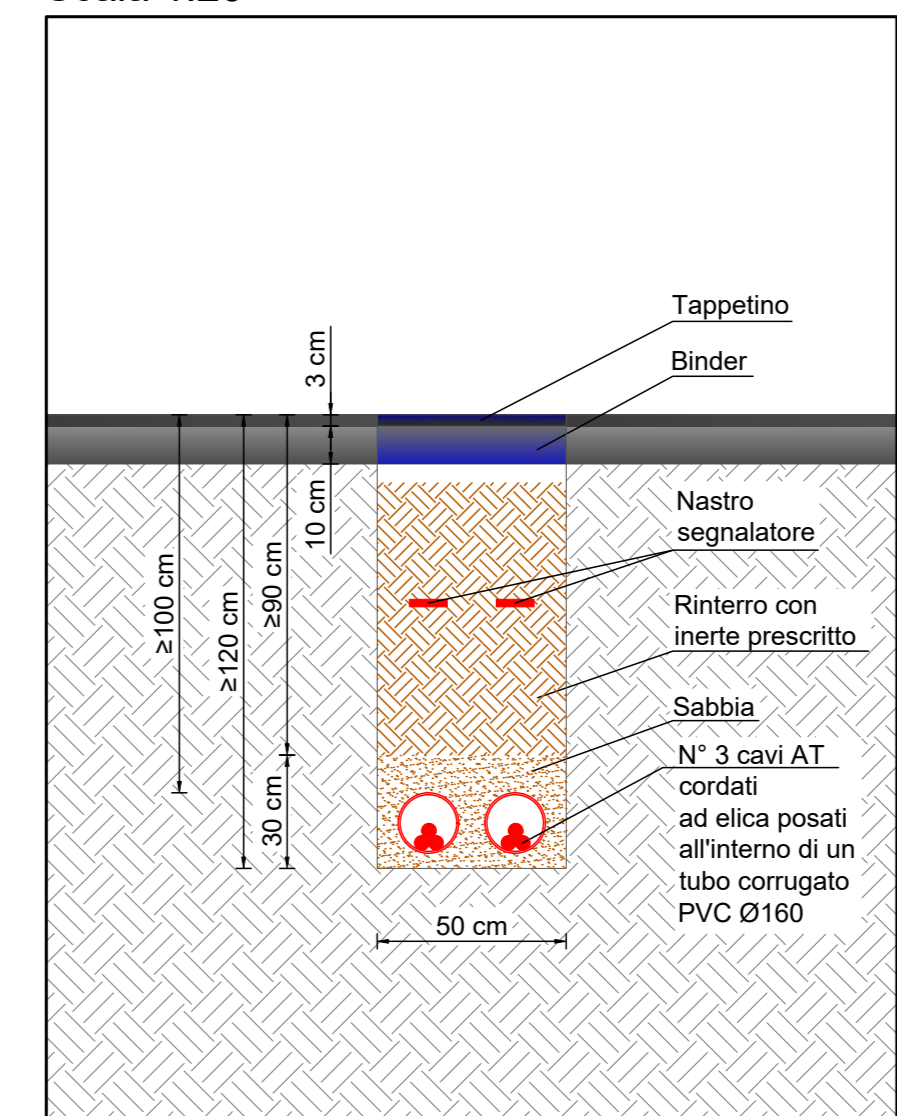


**POSA DI ELETTRODOTTO  
Fiancheggiamento Canale Quirina  
Comune di Arquà Polesine (RO)**

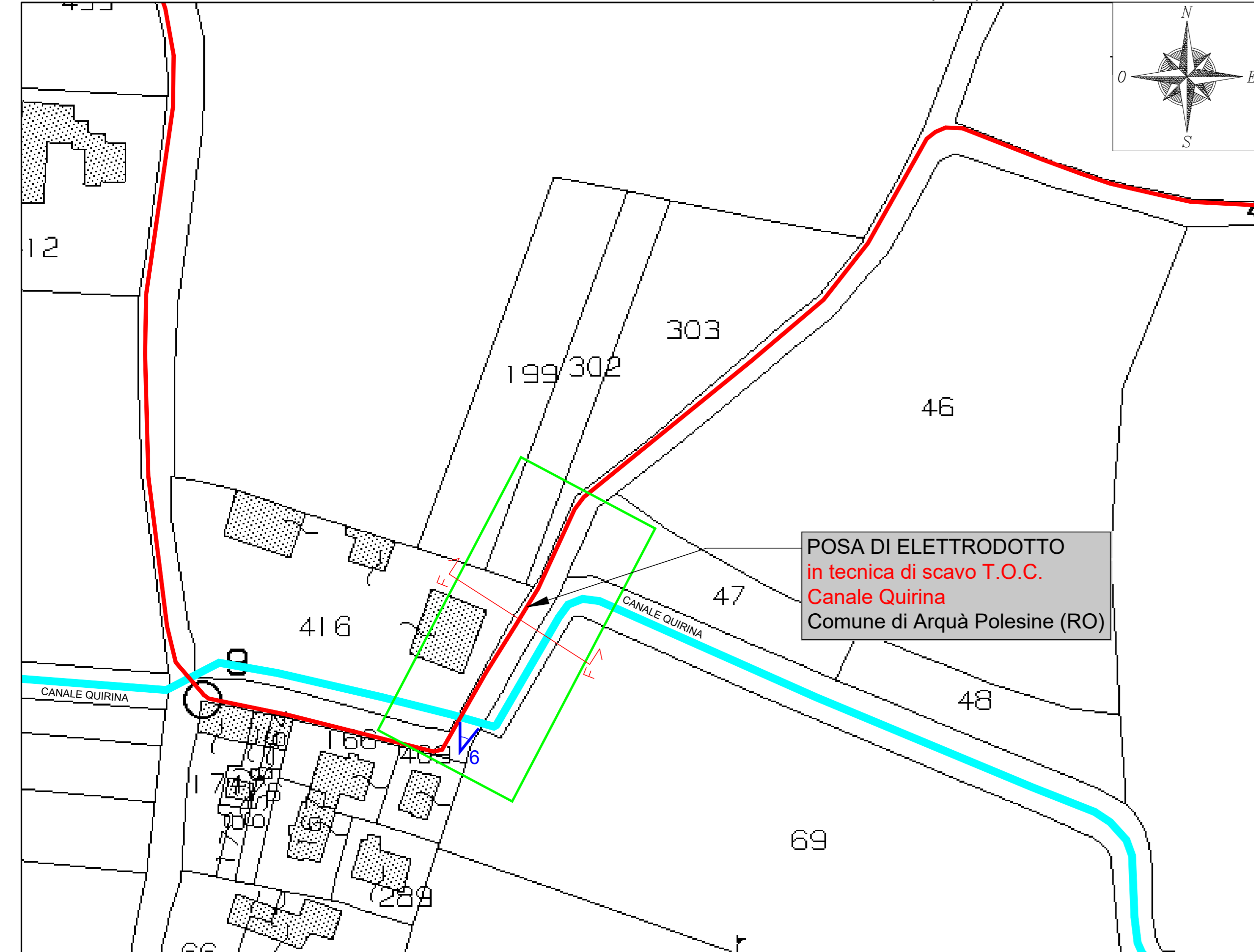
INDIVIDUAZIONE SCAVO - SEZIONE E-E - Scala 1:100



Particolare costruttivo scavo su strada Scala 1:20

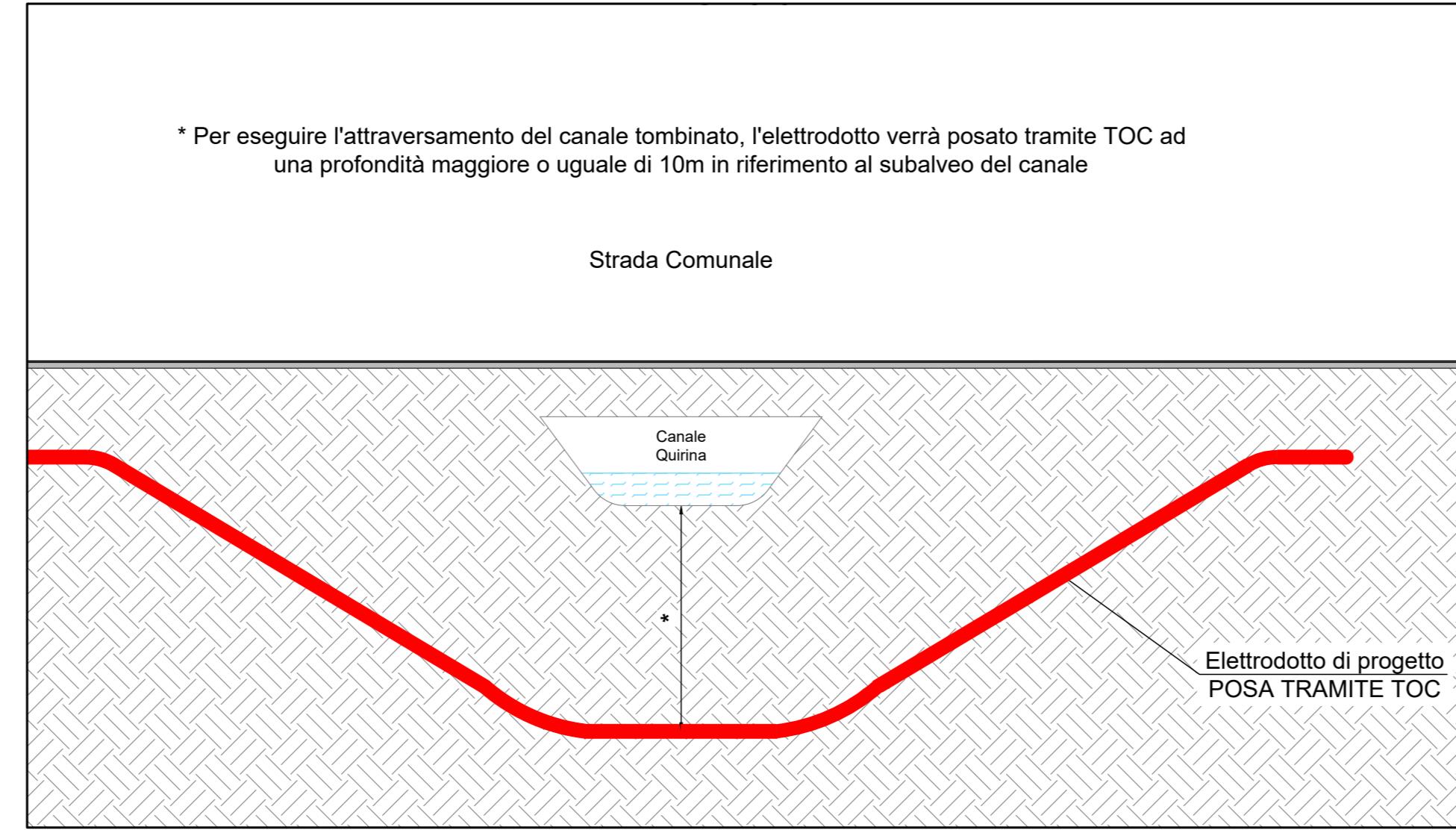


DETTAGLIO 6 - ESTRATTO CATASTALE - COMUNE DI ARQUA' POLESINE (RO) - Scala 1:1000



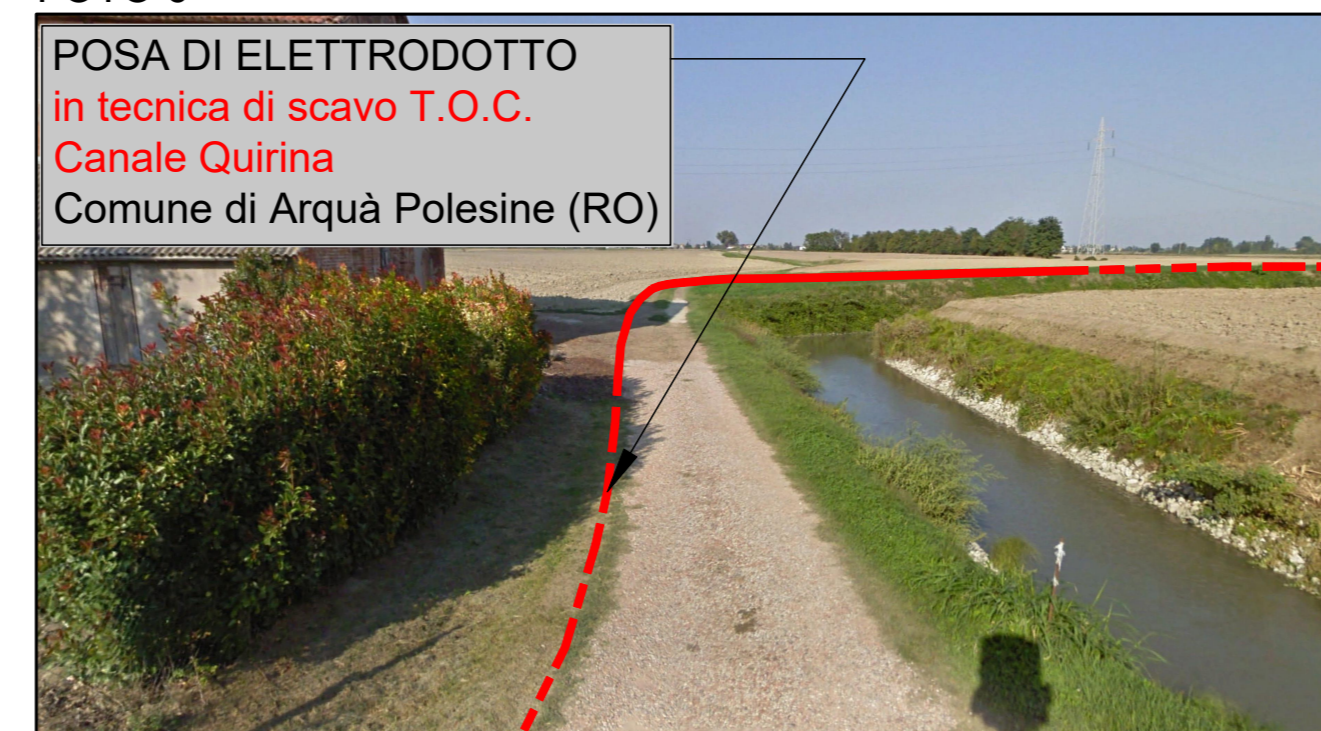
**POSA DI ELETTRODOTTO  
in tecnica di scavo T.O.C.  
Canale Quirina  
Comune di Arquà Polesine (RO)**

SEZIONE F-F - POSA ELETTRODOTTO - Scala 1:100



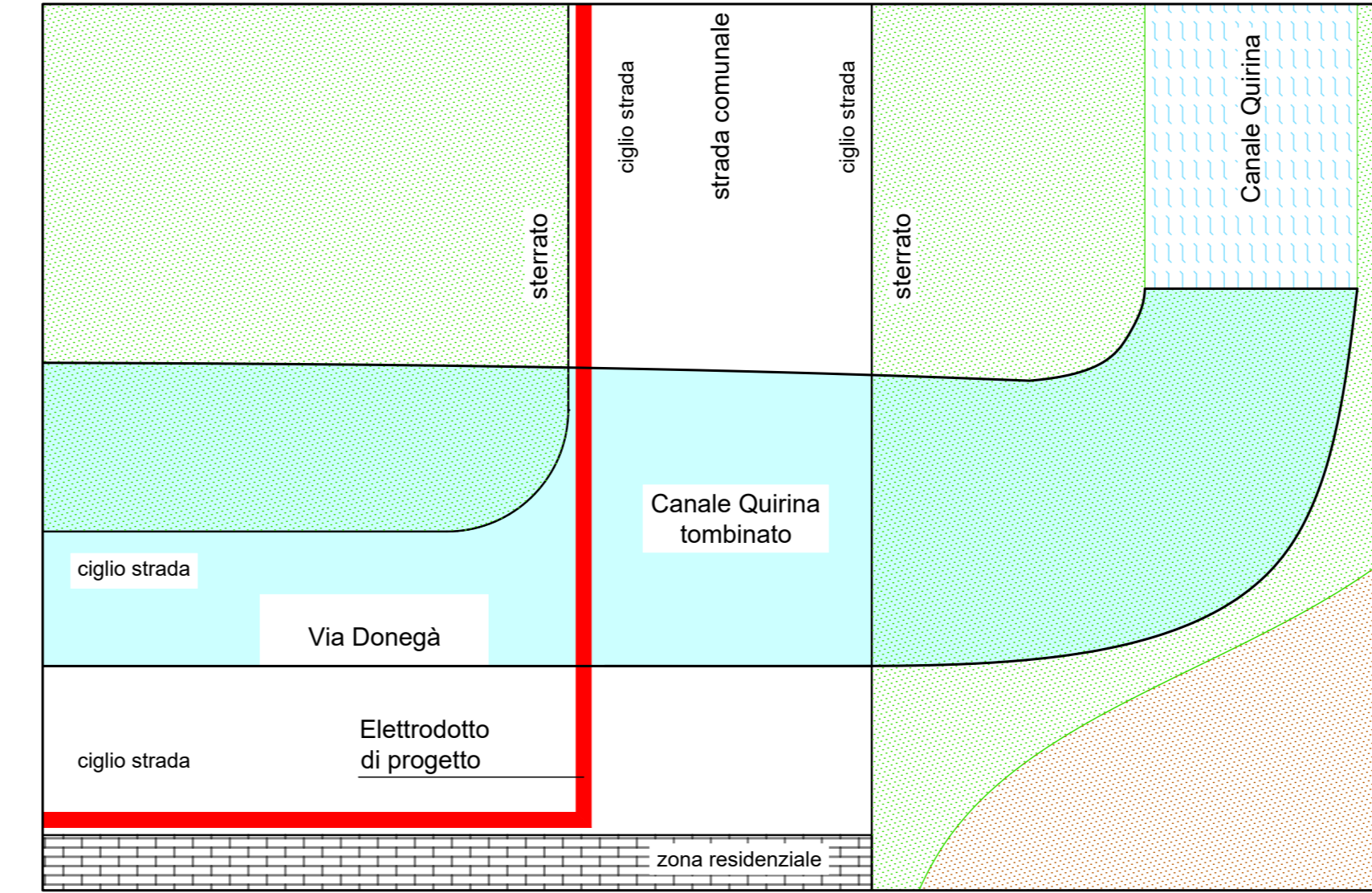
\* Per eseguire l'attraversamento del canale tombinato, l'elettrodotto verrà posato tramite TOC ad una profondità maggiore o uguale di 10m in riferimento al subalveo del canale

FOTO 6

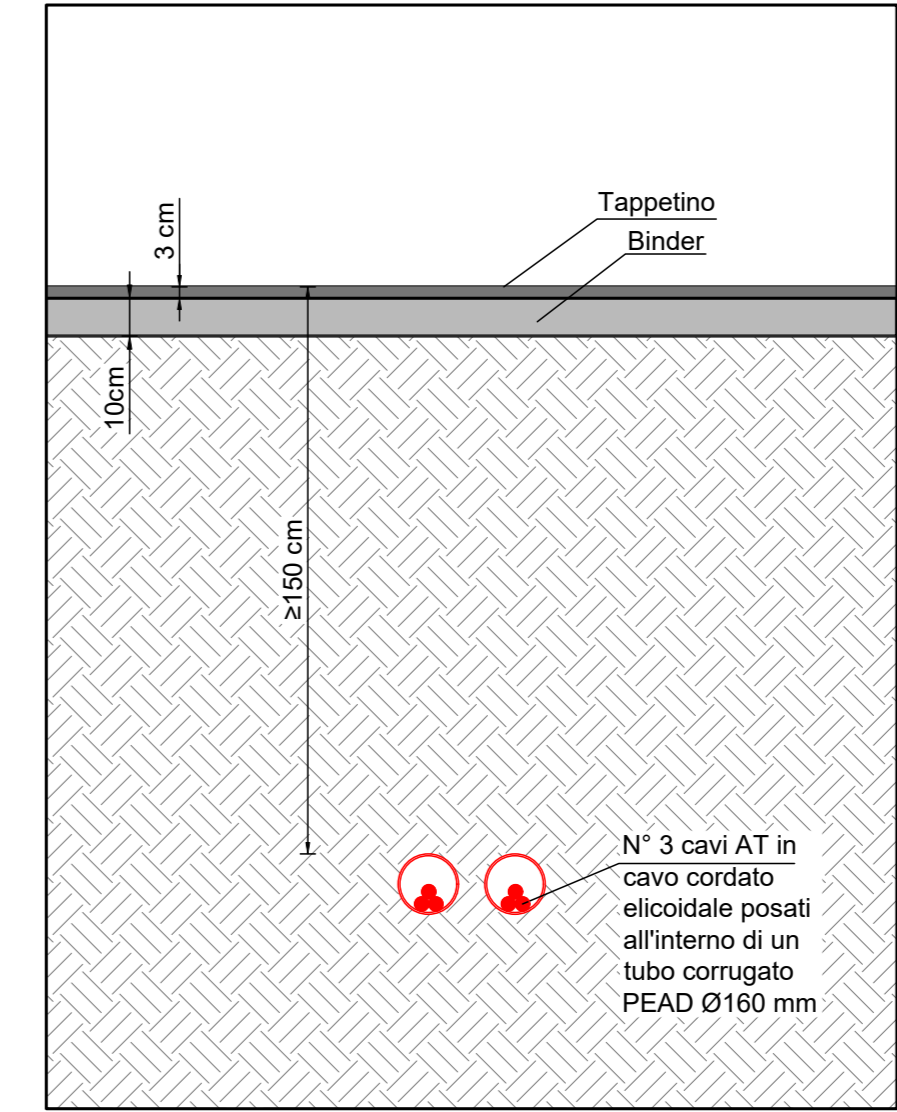


**POSA DI ELETTRODOTTO  
in tecnica di scavo T.O.C.  
Canale Quirina  
Comune di Arquà Polesine (RO)**

INDIVIDUAZIONE SCAVO - SEZIONE F-F - Scala 1:100



Particolare costruttivo TOC (No Dig) Scala 1:20

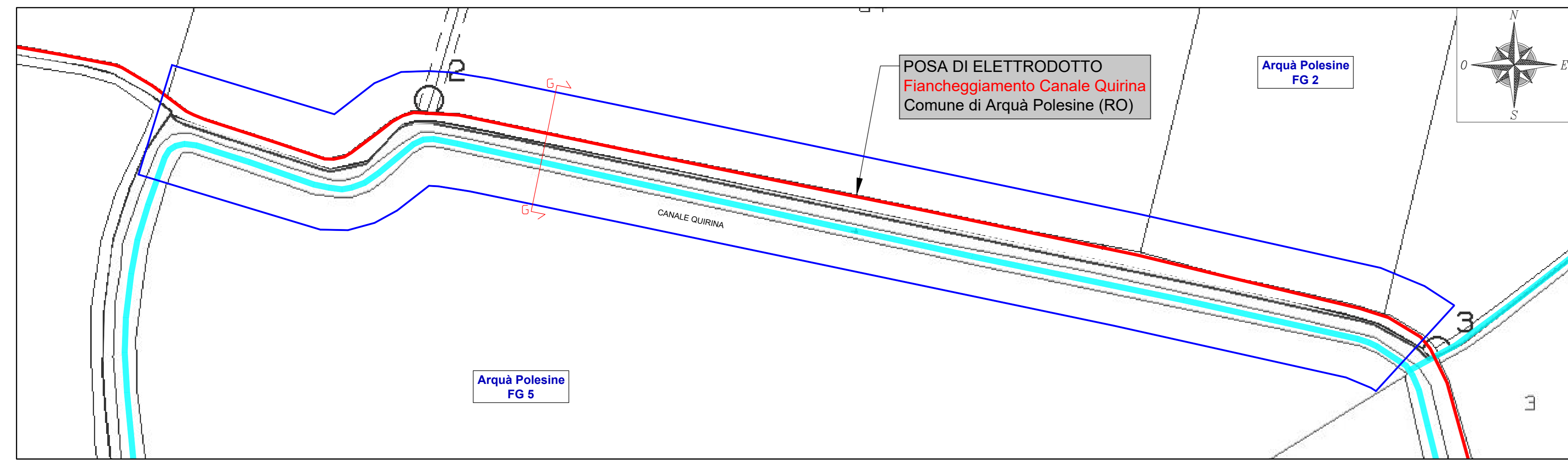


**PROGETTO DEFINITIVO**  
**CONSORZIO DI BONIFICA ADIGE-PO**  
**ISTANZA DI AUTORIZZAZIONE ALLO SCAVO PER LA POSA DI UN ELETTRODOTTO DI CONNESSIONE ALL'IMPIANTO FOTOVOLTAICO SITO IN COMUNE DI COSTA DI ROVIGO (RO)**  
**PLANIMETRIA DI PROGETTO - DOCUMENTAZIONE FOTOGRAFICA SEZIONI E PARTICOLARI COSTRUTTIVI**

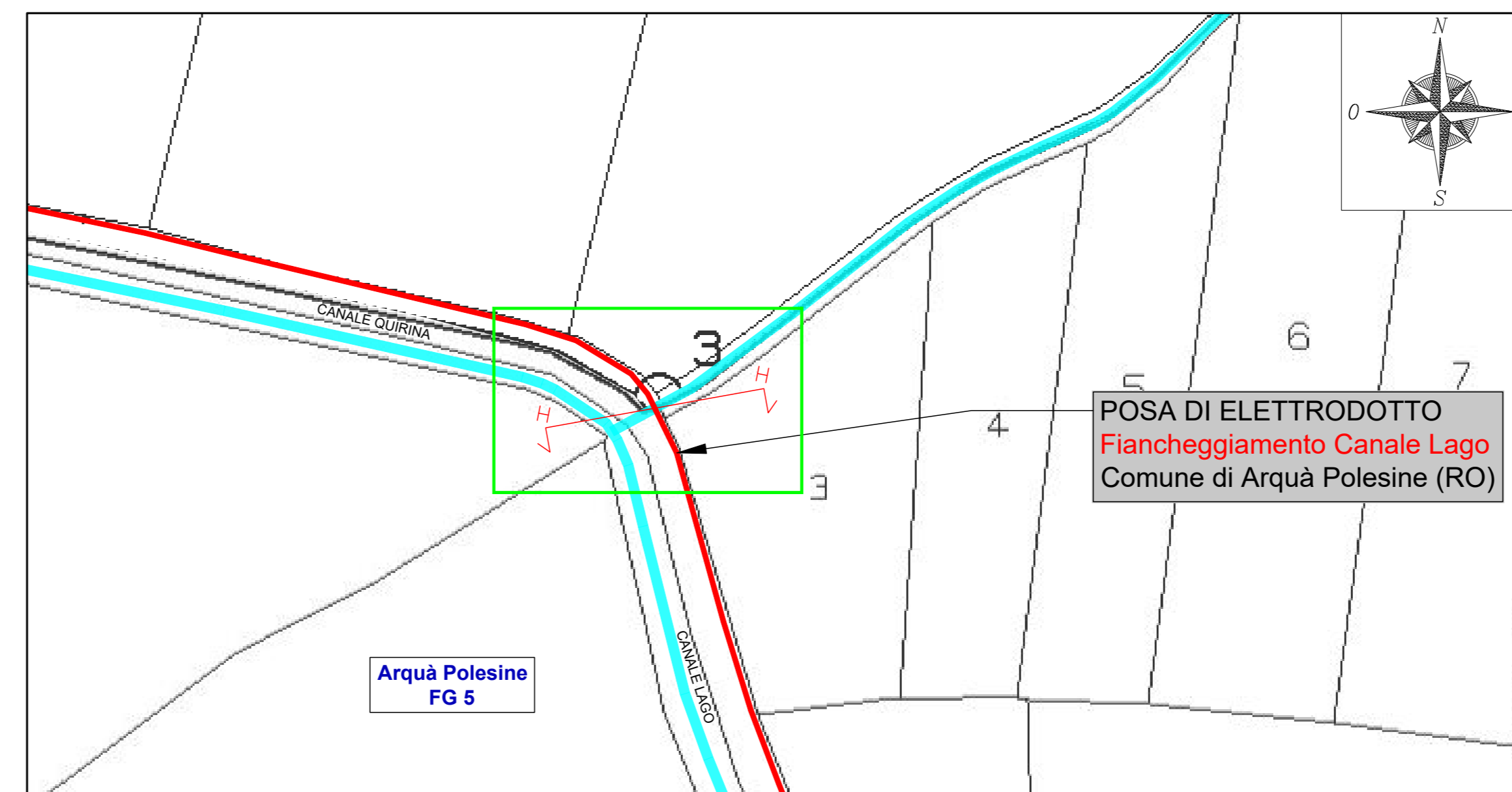
TAVOLA: <b>CONS01</b>	SCALA: <b>VARIE</b>	NOME FILE: <b>0707-160-DEg-CONS01_R00-00_PLAN</b>			
COMMITTENTE: <b>AIEM GREEN SRL</b> Via C. A. d'Europa, 8/8 45100 Rovigo C.F.P.A. 0162720299	PROPRIETARI: <b>Costa Sviluppo S.p.a</b> C.F. e P.IVA 03029530289	PROGETTAZIONE:  <b>Progettando s.r.l.</b> Via Davies, 1 35028 Piove di Barchi (PD) P.IVA 01464920299 Tel. 0429/859572 email: info@progettando.srl.it Progettista: Dott. Ing. Danilo Tirolla			
Revisione	Data	Note	Redatto	Controllato	Approvato
00	MAGGIO 2023	Prima emissione	AP	FG	DT

TUTTI I DIRITTI SONO RISERVATI. Questo documento è di proprietà di Progettando s.r.l. e sullo stesso si riserva ogni diritto. Pertanto questo documento non può essere copiato, riprodotto, comunicato o divulgato ad altri o usato in qualsiasi maniera, nemmeno per fini sperimentali, senza autorizzazione scritta di Progettando s.r.l. Su richiesta dovrà essere prontamente restituito a Progettando s.r.l.

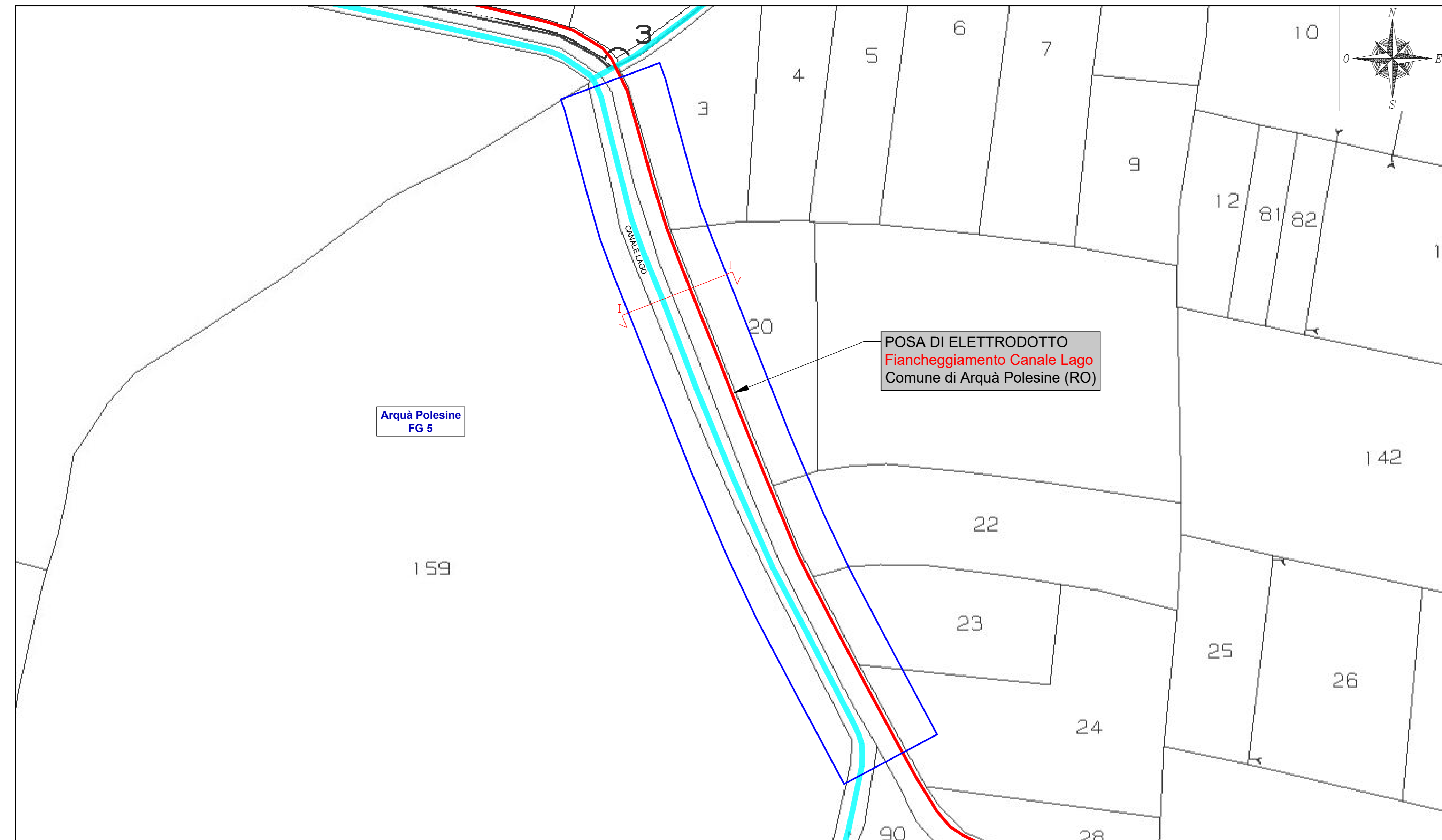
DETTAGLIO 7 - ESTRATTO CATASTALE - COMUNE DI ARQUA' POLESINE (RO) - Scala 1:1000



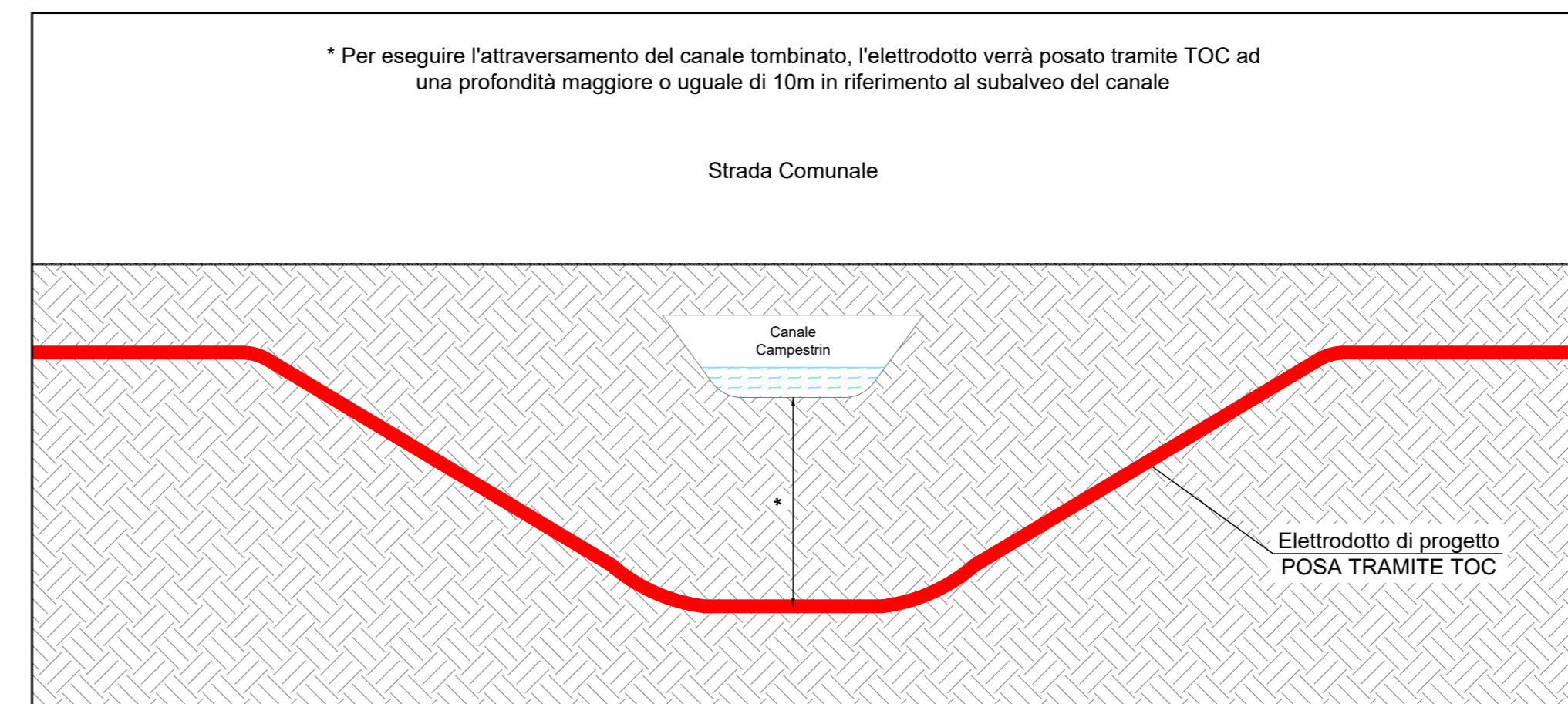
DETTAGLIO 8 - ESTRATTO CATASTALE - COMUNE DI ARQUA' POLESINE (RO) - Scala 1:1000



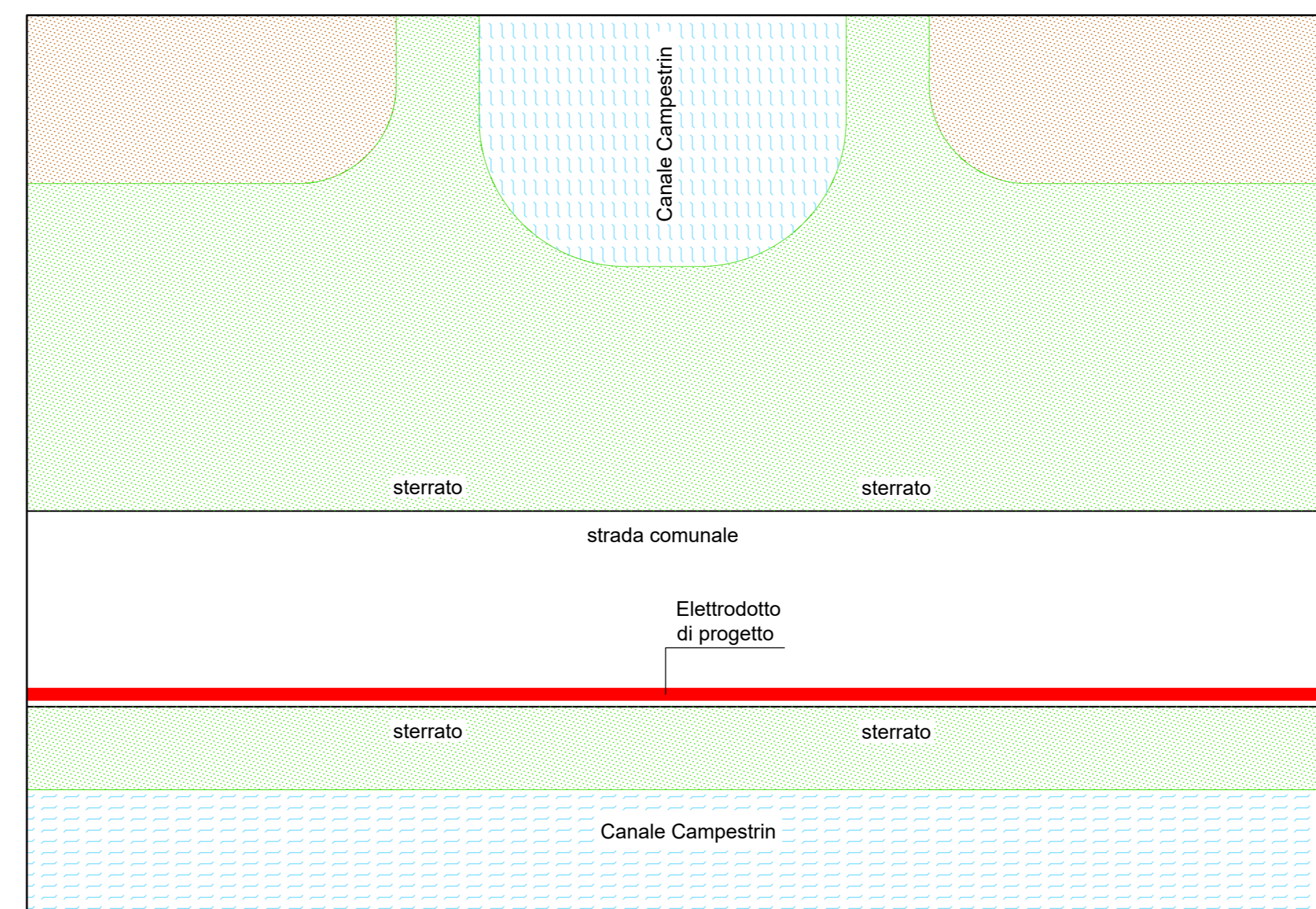
DETTAGLIO 9 - ESTRATTO CATASTALE - COMUNE DI ARQUA' POLESINE (RO) - Scala 1:1000



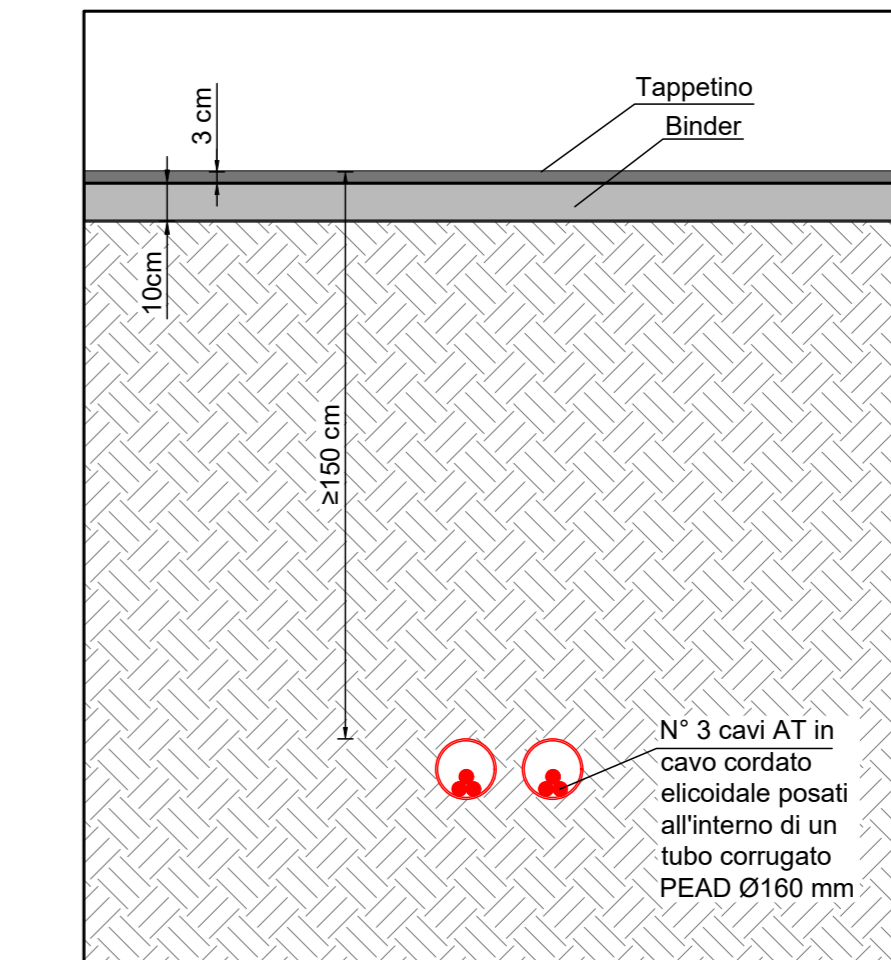
SEZIONE H-H - POSA ELETTRODOTTO - Scala 1:50



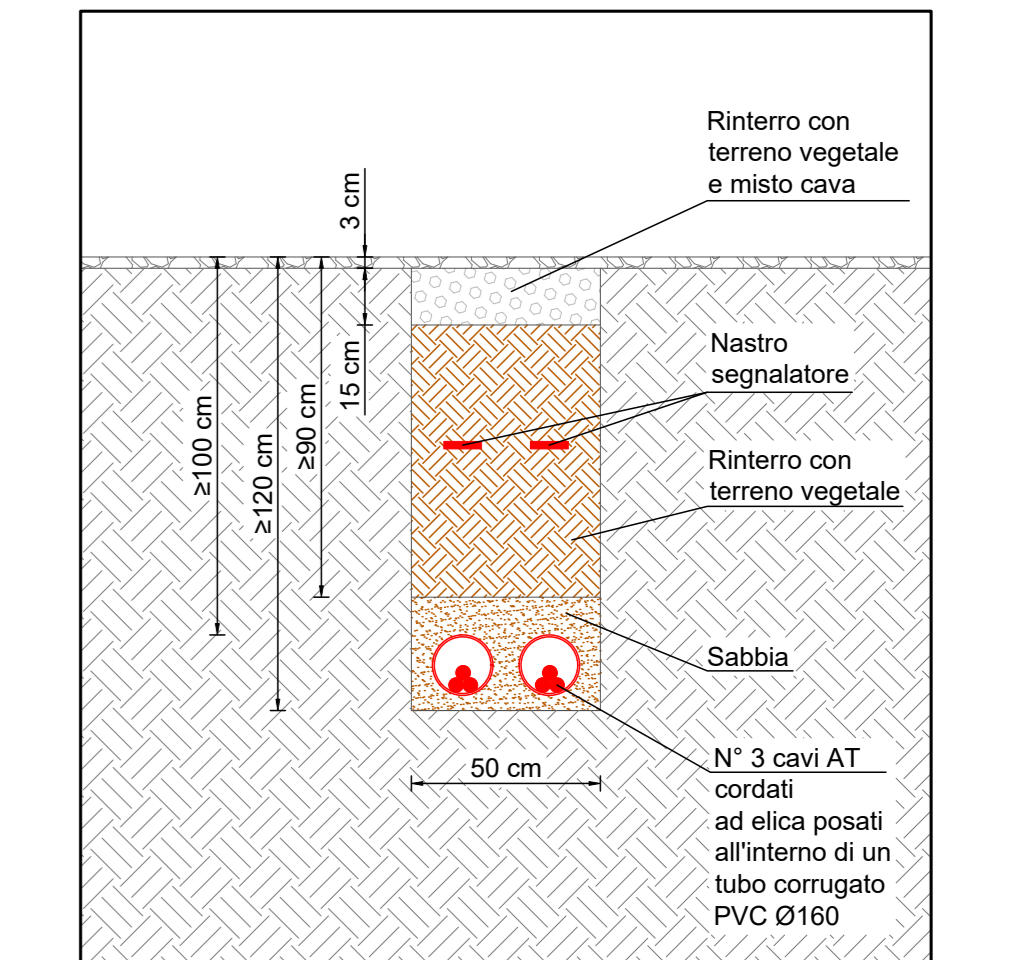
INDIVIDUAZIONE SCAVO - SEZIONE H-H - Scala 1:100



Particolare costruttivo TOC (No Dig) Scala 1:20



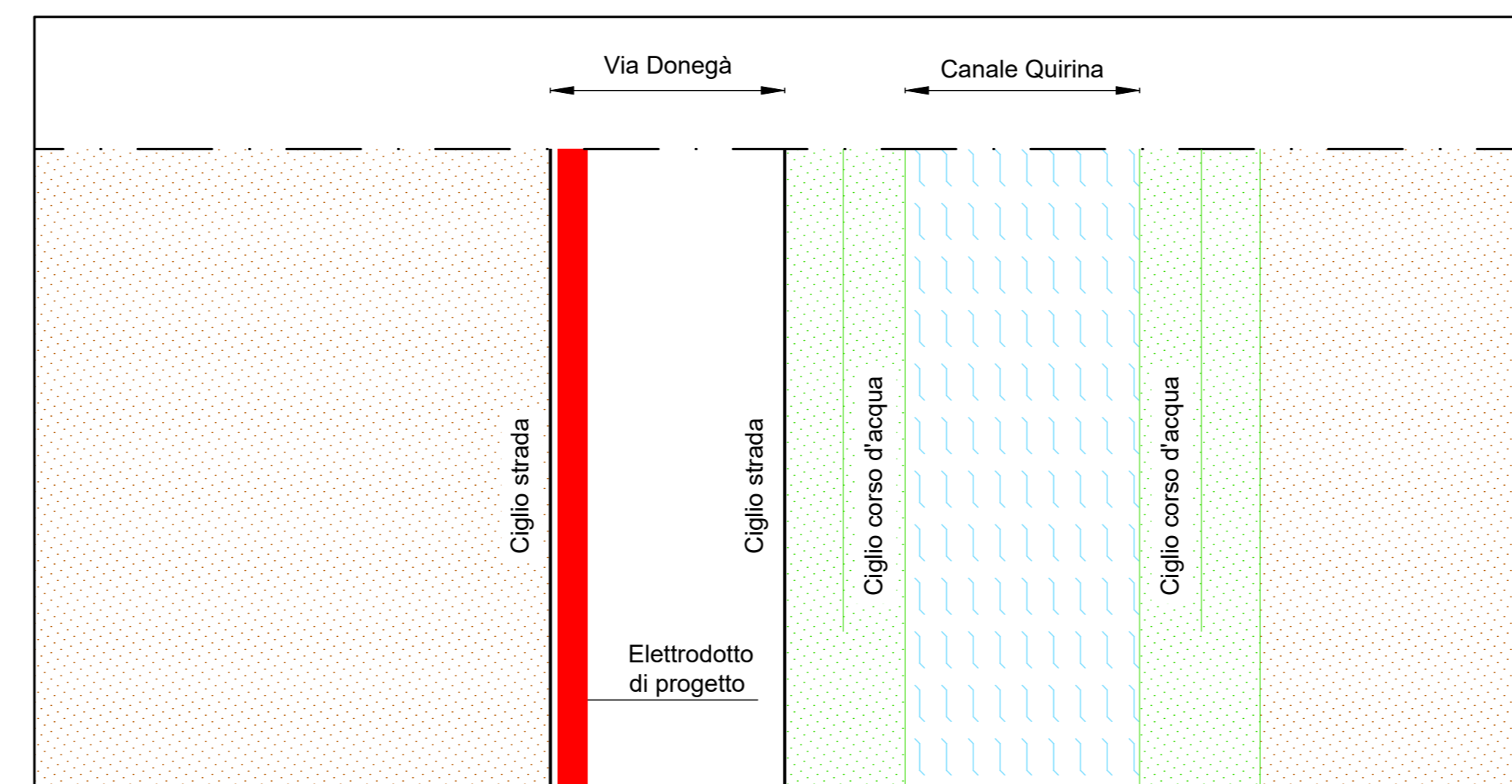
Particolare costruttivo scavo su strada sterrata Scala 1:20



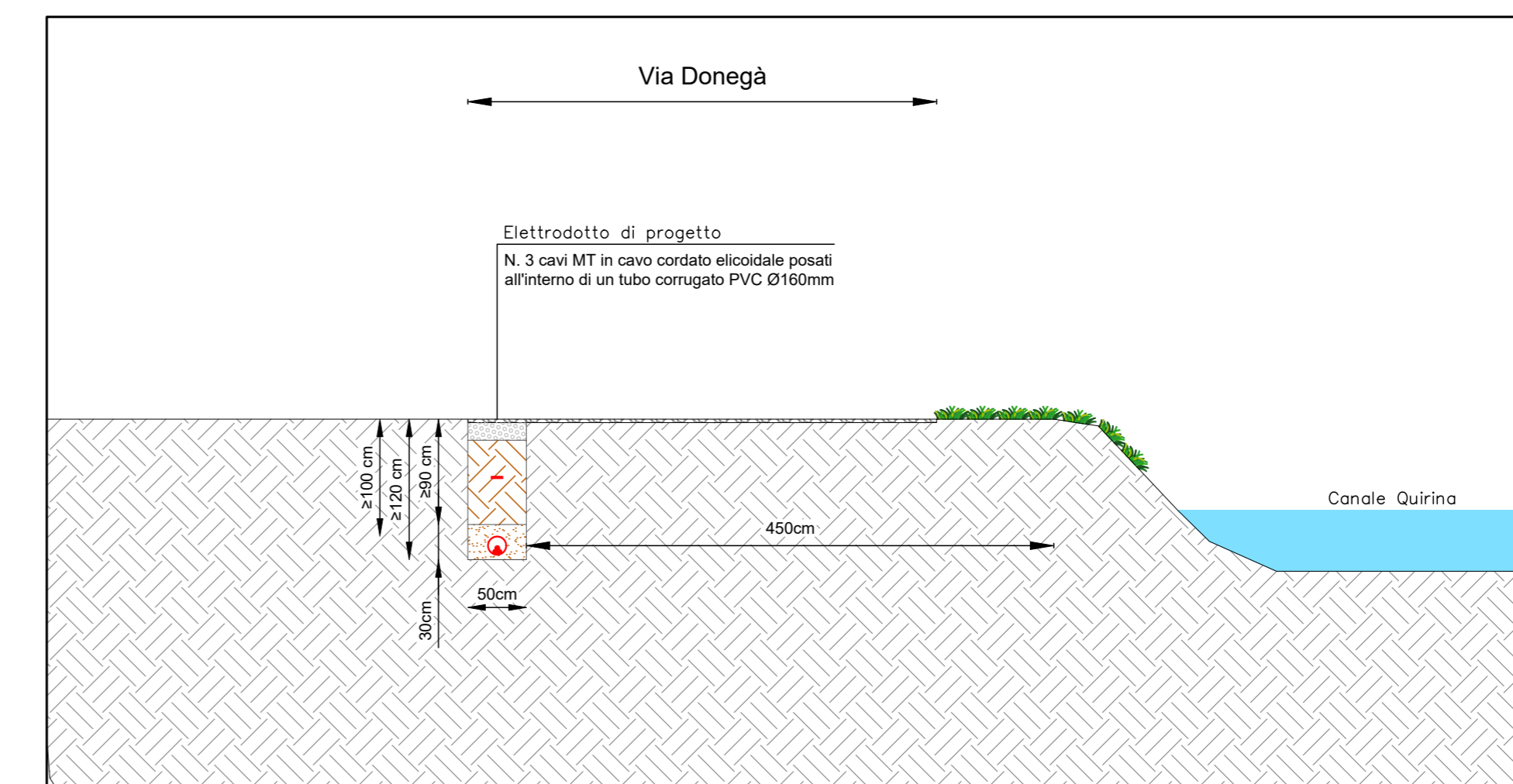
ESTRATTO ORTOFOTO - Scala 1:2000



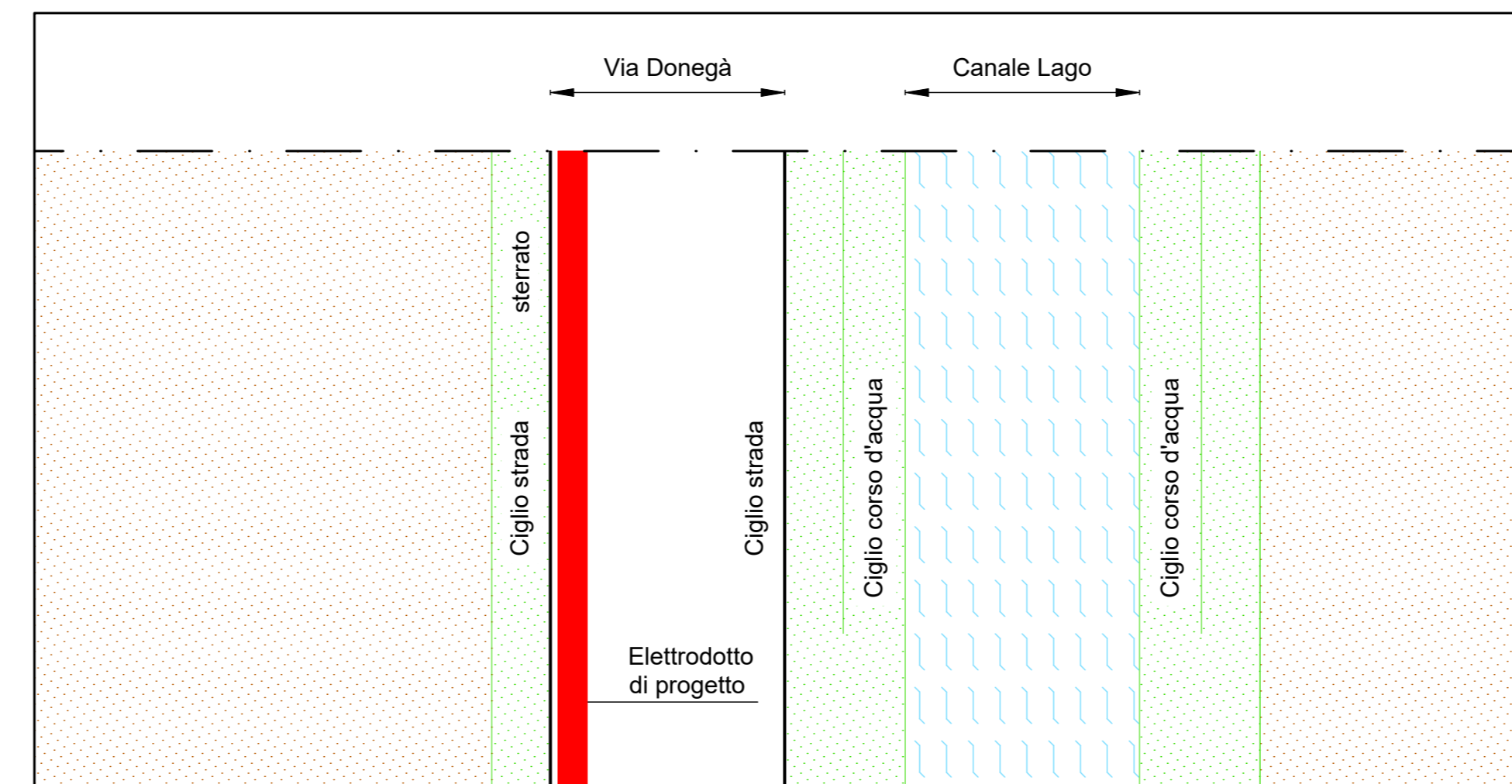
INDIVIDUAZIONE SCAVO - SEZIONE G-G - Scala 1:100



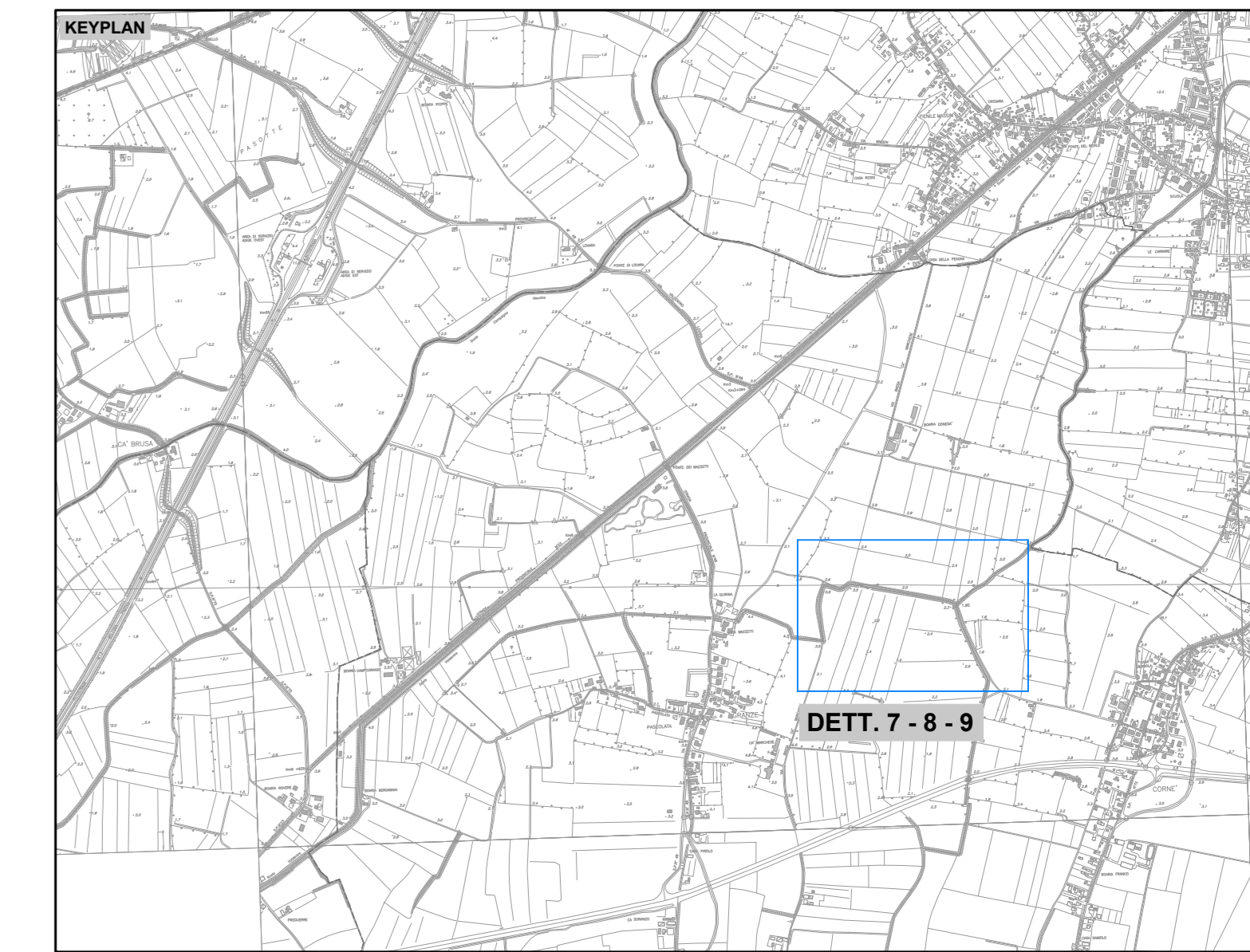
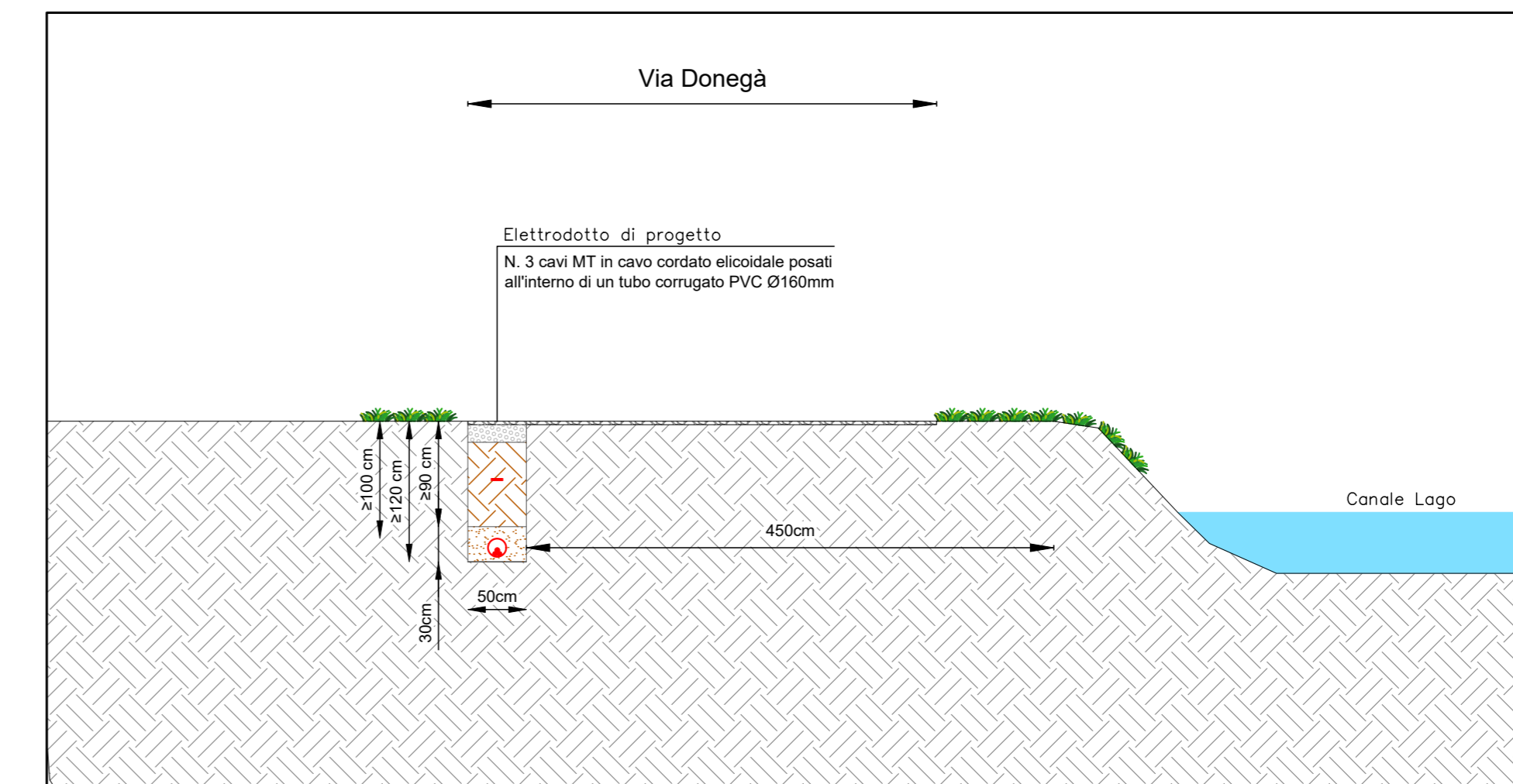
SEZIONE G-G - POSA ELETTRODOTTO - Scala 1:50



INDIVIDUAZIONE SCAVO - SEZIONE I-I - Scala 1:100



SEZIONE I-I - POSA ELETTRODOTTO - Scala 1:50



LEGGENDA	
simbolo	descrizione simbolo
	Linea MT in cavo inteso di progetto
	Area impianto fotovoltaico da realizzare
	Fiancheggiamento corso d'acqua
	Tratto di linea MT in cavo inteso realizzato tramite TOC (NO DIG)
	Corri d'acqua - Consorzio di Bonifica Adige-Po
	Confini comunali
	Sezioni (prospettiva)



**PROGETTO DEFINITIVO**  
**CONSORZIO DI BONIFICA ADIGE-PO**  
**ISTANZA DI AUTORIZZAZIONE ALLO SCAVO PER LA POSA DI UN ELETTRODOTTO DI CONNESSIONE ALL'IMPIANTO FOTOVOLTAICO SITO IN COMUNE DI COSTA DI ROVIGO (RO)**  
**PLANIMETRIA DI PROGETTO - DOCUMENTAZIONE FOTOGRAFICA SEZIONI E PARTICOLARI COSTRUTTIVI**

TAVOLA: <b>CONS01</b>	SCALA: <b>VARIE</b>	NOME FILE: <b>0707-160-DEg-CONS01_R00-00_PLAN</b>			
COMMITTENTE: <b>AIEM GREEN SRL</b> Via C. A. d'Europa, 8/8 45100 Rovigo C.F. P. IVA 01627270299	PROPRIETARI: <b>Costa Sviluppo S.p.A.</b> C.F. e P. IVA 0329530289	PROGETTAZIONE:  <b>Progettando s.r.l.</b> Via Davies, 101070 35028 Piove di Sacco (PD) P. IVA 01464920289 Tel. 049/859552 email: info@progettando.srl Progettista: Dott. Ing. Danilo Tiroli			
Revisione	Data	Note	Redatto	Controllato	Approvato
00	MAGGIO 2023	Prima emissione	AP	FG	DT

TUTTI I DIRITTI SONO RISERVATI. Questo documento è di proprietà di Progettando s.r.l. e sullo stesso si riserva ogni diritto. Pertanto questo documento non può essere copiato, riprodotto, comunicato o divulgato ad altri o usato in qualsiasi maniera, nemmeno per fini sperimentali, senza autorizzazione scritta di Progettando s.r.l. Su richiesta dovrà essere prontamente restituito a Progettando s.r.l.