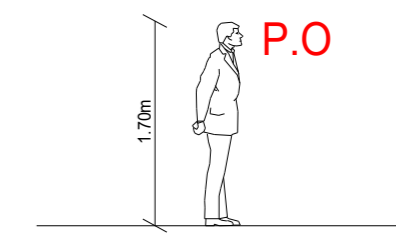


SEZIONI ILLUSTRATIVE DELLA MORFOLOGIA DEL TERRENO

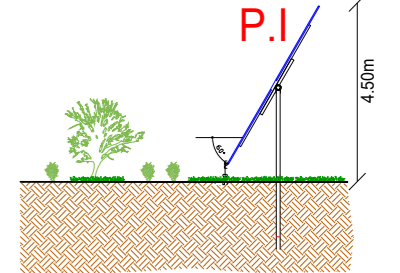
CONO OTTICO



POSIZIONE OSSERVATORE



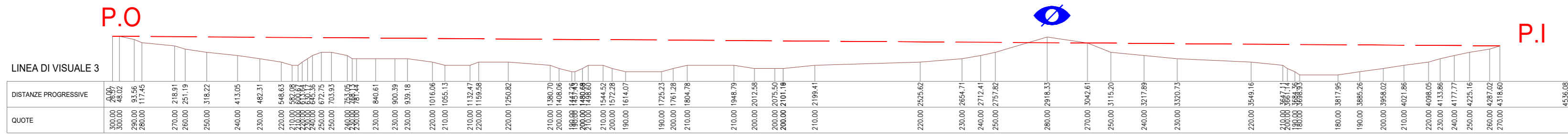
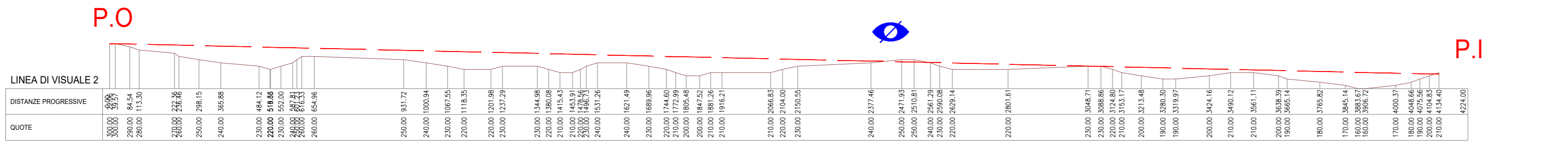
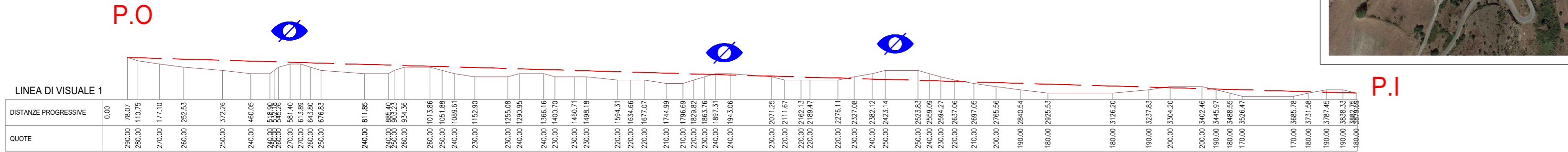
POSIZIONE IMPIANTO



COORDINATA GEOGRAFICA DEL PUNTO DI RIPRESA

LAT. 40.382592

LON. 16.431332



**LEGENDA**


- ZONA DI VISUALE INTERROTTA
- P.I.** POSIZIONE IMPIANTO
- P.O.** POSIZIONE OSSERVATORE

**MADONNA DELLA STELLA**

**Fotosimulazioni ante e post operam:** documentazione fotografica dello stato dei luoghi di tutte le aree interessate dal progetto, ante e post-operam, con i fotoinserimenti di progetto che utilizzino come punti di ripresa i punti di vista "sensibili" o di belvedere, accessibili al pubblico da cui sia percepibile l'impianto, presenti nei centri abitati limitrofi ("Craco Vecchia", Craco Peschiera, Stigliano, Ferrandina ecc.) o lungo la viabilità prossima all'impianto, nonché dai beni monumentali prossimi, nel rispetto dei buffer previsti dalla normativa nazionale e regionale di riferimento. Si chiede inoltre di dettagliare il progetto relativo alla Sottostazione Utente tramite fotosimulazioni;

PANORAMICA DAL PUNTO DI RIPRESA

DATA ACQUISIZIONE IMMAGINI 19/09/2022



**"DI BENEDETTO 1"**

|     |                         |        |       |
|-----|-------------------------|--------|-------|
| 1   | PROGETTO REV 00         | MR     | 11/21 |
| REV | DESCRIZIONE E REVISIONE | Segna  | Data  |
|     |                         | Firma  |       |
|     |                         | EMESSO |       |

|   |   |   |  |
|---|---|---|--|
| <br>Via dello Piave 1 - 83100 - Potenza<br>email: info@gvcengineering.it<br>website: www.gvcengineering.it<br>C.F. e P.IVA 0727060762<br>P.E.C.: gvc@ingegneri.it<br>Direttore Tecnico:<br>dott. ing. MICHELE RESTANO | Nuova Atlantide soc. coop. a r.l.<br>Località Palazzo snc - 72011 Accettura - Matera<br>email: progetto@nuovaatlantide.com<br>Direttore Tecnico:<br>geol. ANTONIO DI BENEDETTO<br>e Collaboratore per il progetto:<br>geol. TOMMASO SANTOCRISTO<br>"Nuova Atlantide"<br>Società Cooperativa<br>Via Piave 1 - 72011 Accettura (MT) | Dott. Antonio Bruscella<br>Piazza Arcade De Gasperi 27 - 83100 - Potenza<br>email: antonio@bruscella.com<br>Direttore Tecnico:<br>Dott. Antonio Bruscella | Dott. agr. Paolo Castelli<br>Viale Croce Rossa 21 - 90144 - Palermo<br>email: paolo@castelliroma.it<br>P.IVA 04430320823 |
|---|---|---|--|

**AMBRA SOLARE 10 s.r.l.**  
 Via Tevere n.41 - 00198 ROMA, Italia  
 ambra@ambraenergia.it  
 C.F. e P.IVA 1611271008  
 SOCIETA' DEL GRUPPO POWERIS s.r.l.

**Poweris**  
 Via Tevere, 41 - 00198 ROMA, Italia  
 www.poweris.com

**soltec**  
 Via Tevere, 41 - 00198 ROMA, Italia  
 www.soltech.com

|           |                                |           |                  |
|-----------|--------------------------------|-----------|------------------|
| Comune    | COMUNE DI CRACO (MT)           | COD. RIF. | G/139/08/A/01/PD |
| Elaborato | ELABORATO                      | FILE      |                  |
| Categoria | N°                             | Scala     | VARIE            |
| Progetto  | PROGETTO DEFINITIVO            |           |                  |
|           | ELABORATO PUNTO 5 (CRACO)      |           |                  |
|           | SANTUARIO MADONNA DELLA STELLA |           |                  |

**5.c**

Questo disegno è di nostra proprietà riservata a termini di legge e non è consentita la riproduzione anche parziale senza nostra autorizzazione scritta.