

Piano Nazionale di Ripresa e Resilienza (PNRR) – Piani Urbani Integrati - M5C2 – Intervento 2.2b



COMUNE DI PALERMO
**AREA DEL PATRIMONIO, DELLE POLITICHE AMBIENTALI
E TRANSIZIONE ECOLOGICA**
SETTORE POLITICHE AMBIENTALI E TRANSIZIONE ECOLOGICA
SERVIZIO PROGETTAZIONE MARE, COSTE, PARCHI E RISERVE



**Riqualificazione del Porto Bandita e delle
aree portuali**

CUP D79J22000650006

PROGETTO DI FATTIBILITA' TECNICO ECONOMICA

STUDI IDRAULICO MARITTIMI E DIMENSIONAMENTO DELLE OPERE FORANEE

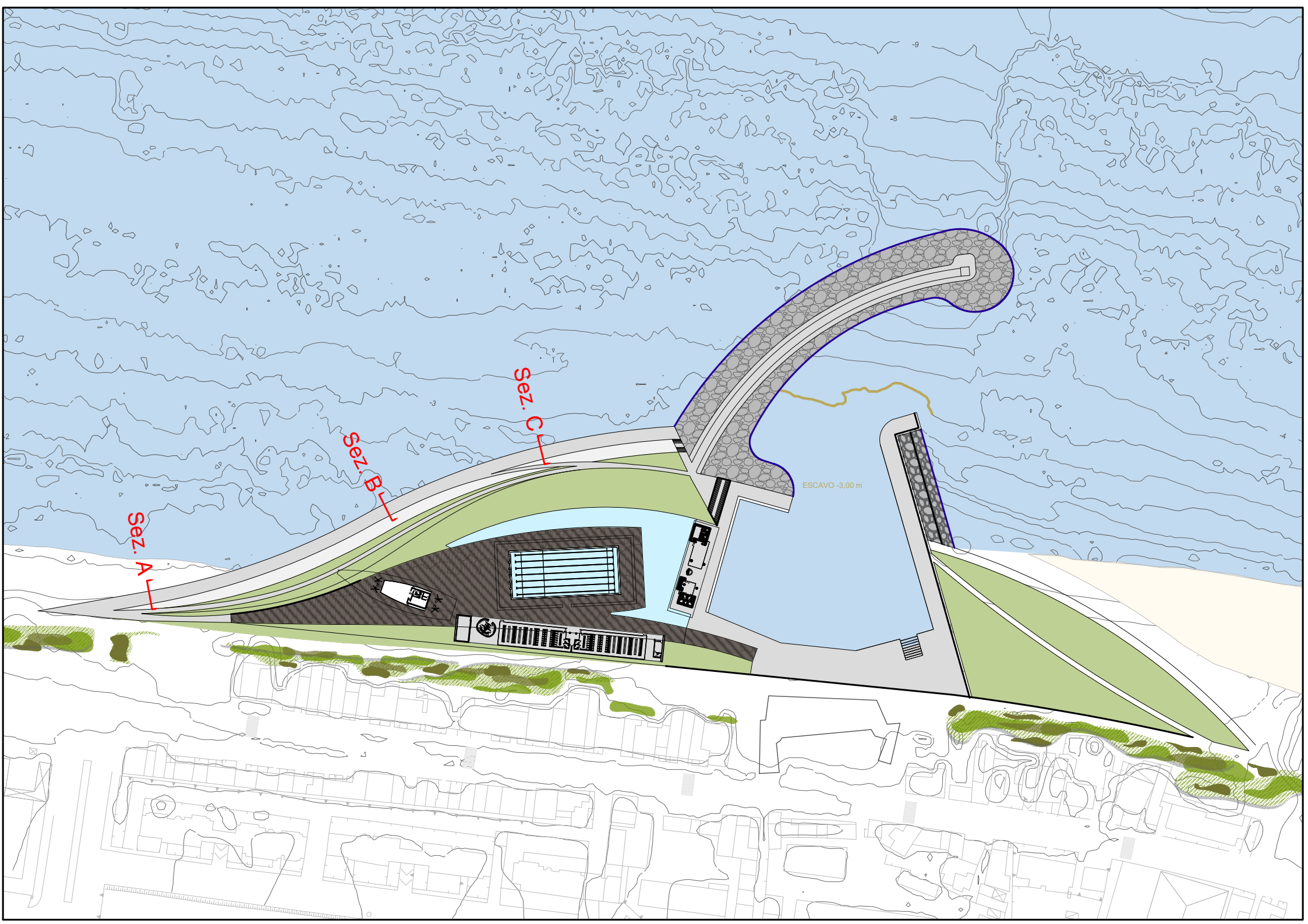
**All.C.1 - Sezioni tipologiche opere marittime – Passeggiata giardino a mare
scala 1:100**

Palermo: 03.08.2023

Il RUP:
Arch. Giovanni Sarta

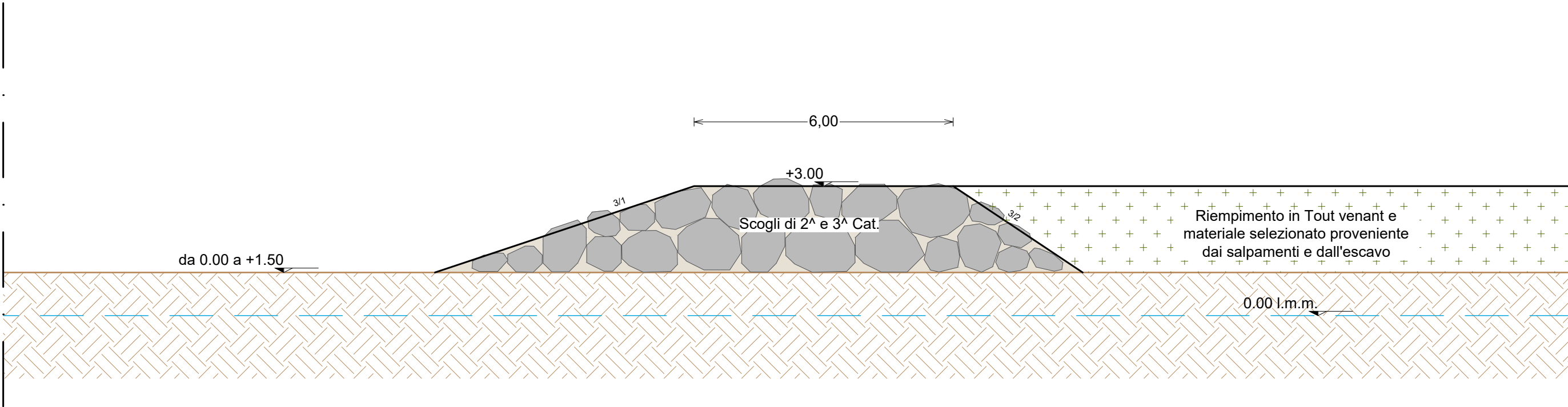
Redatto da:





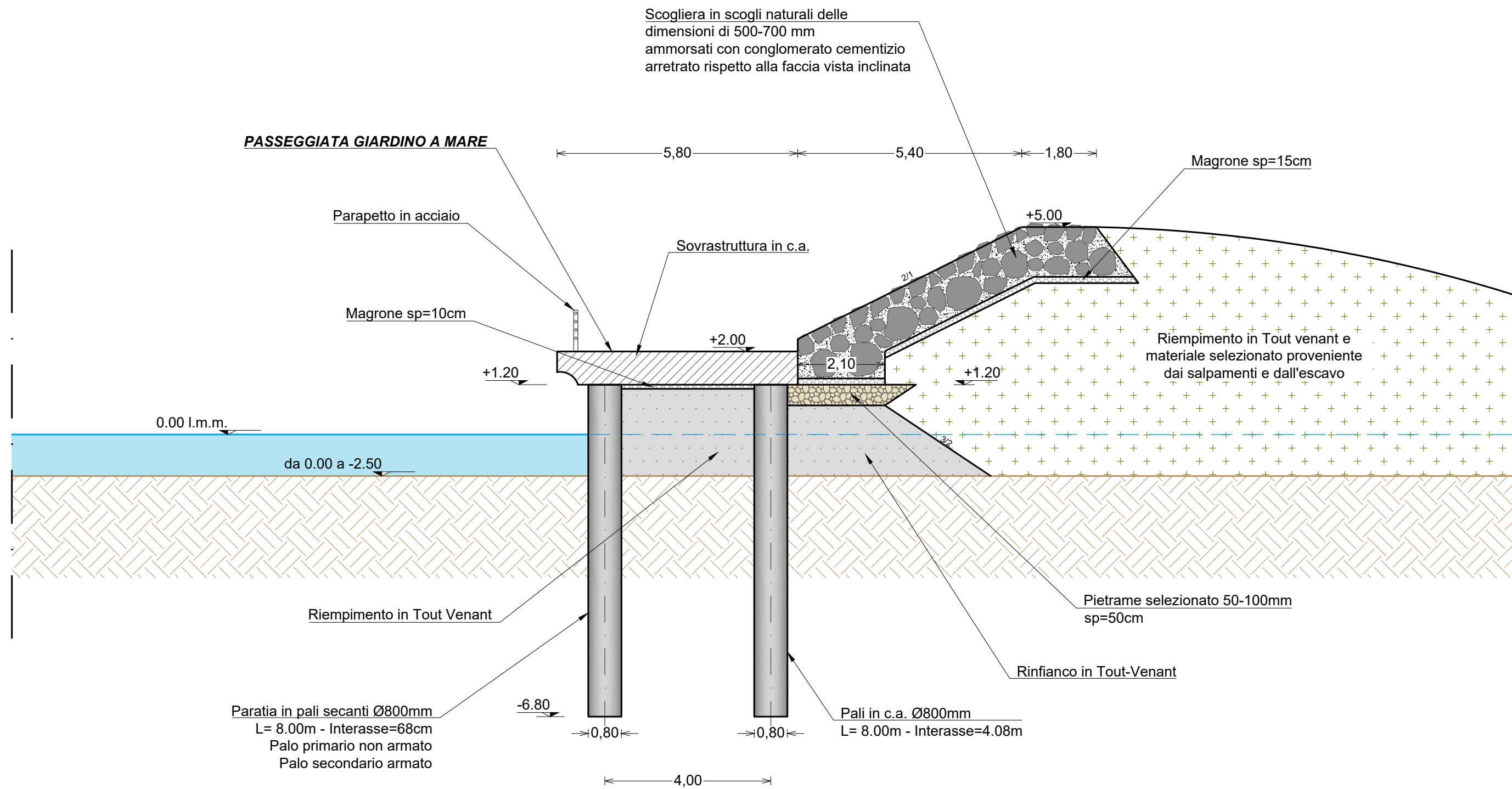
SEZIONE TIPO A

Scogliera di Sopraflutto dalla prog. 0,00 m alla 80,00 m



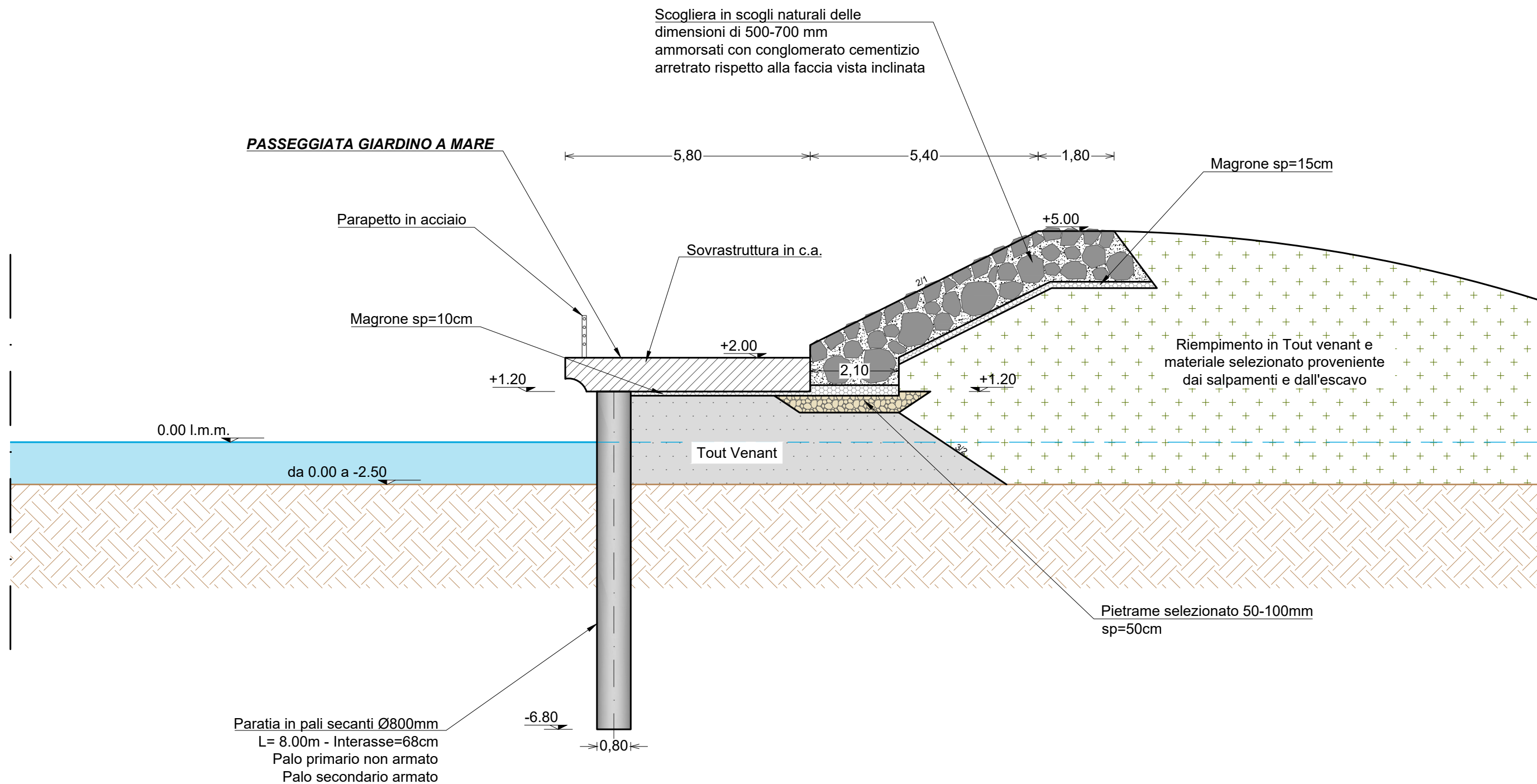
SEZIONE TIPO B

Banchina di Sopraflutto dalla prog. 80,00 m alla 230,00 m



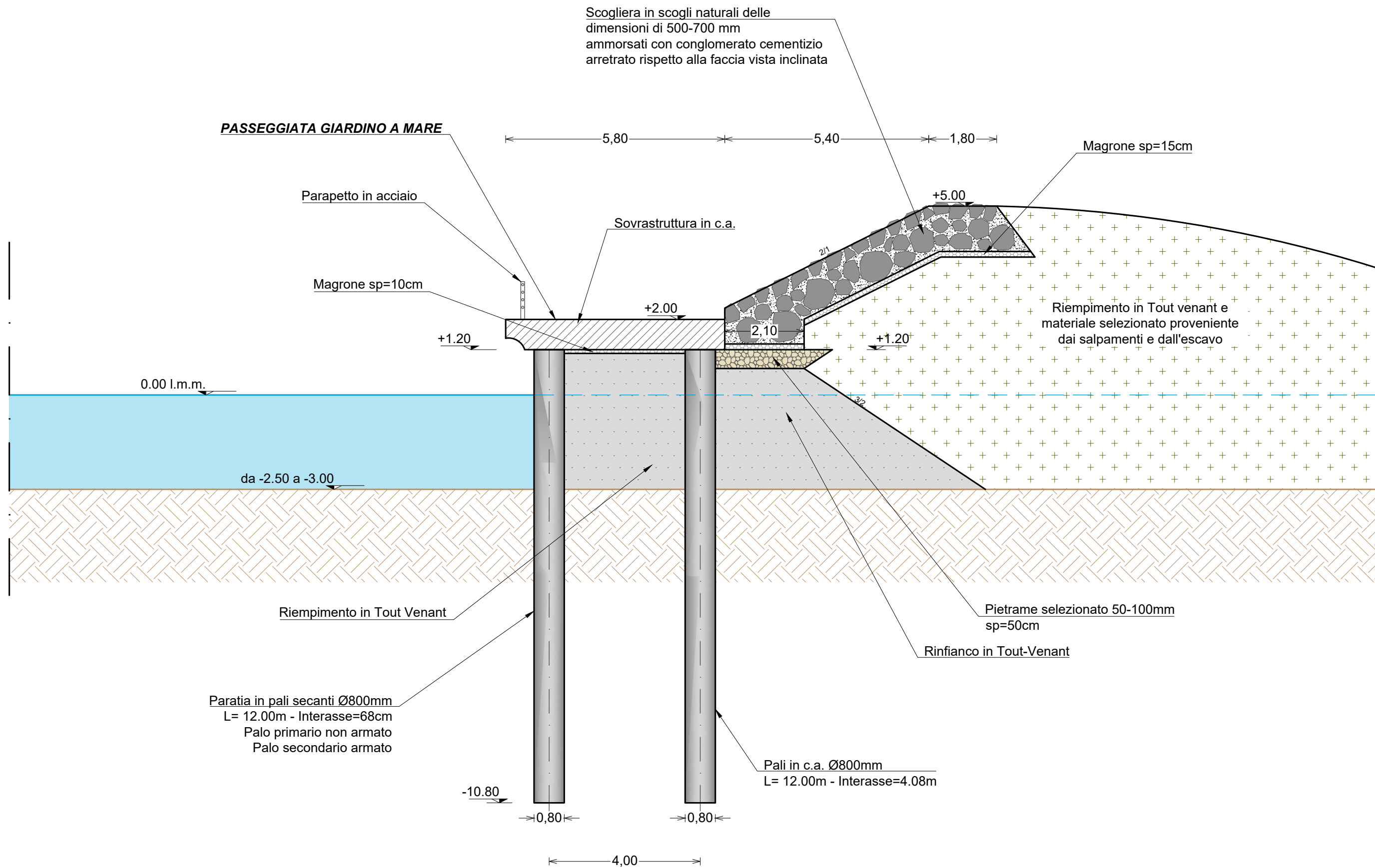
SEZIONE TIPO Bbis

Banchina di Sopraflutto dalla prog. 80,00 m alla 230,00 m



SEZIONE TIPO C

Banchina di Sopraflutto dalla prog. 230,00 m alla 310,00 m



SEZIONE TIPO Cbis

Banchina di Sopraflutto dalla prog. 230,00 m alla 310,00 m

