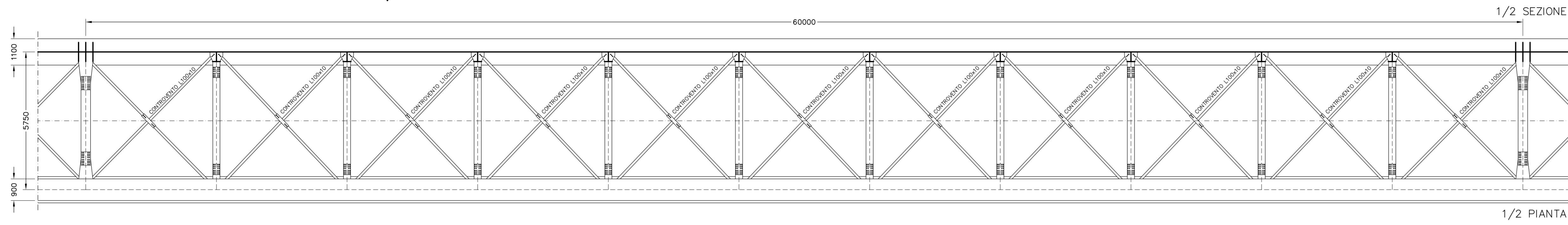
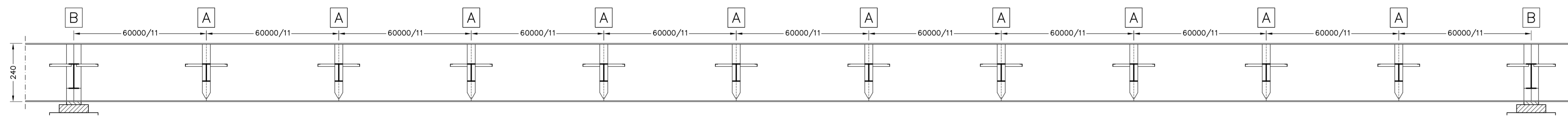


CAMPATE 3-4-5 CARREGGIATA SX tipo L=60m SCALA 1:100

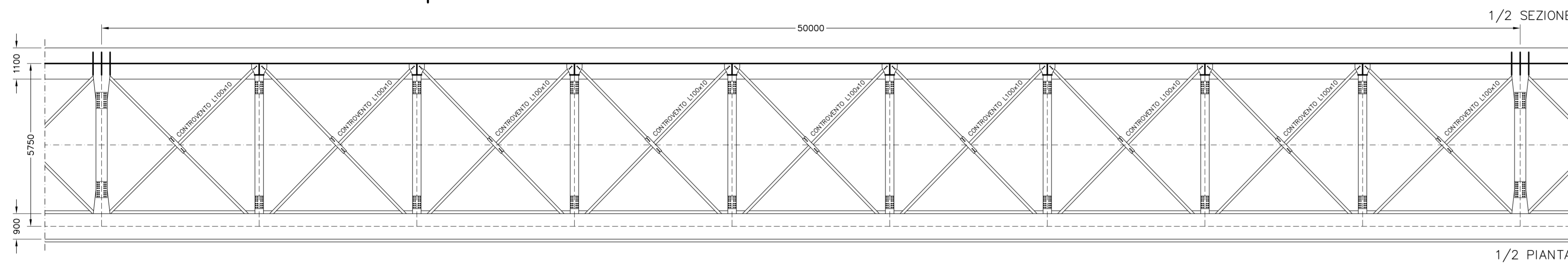


SEZIONE LONGITUDINALE CAMPATE 3-4-5 CARREGGIATA SX tipo L=60m SCALA 1:100

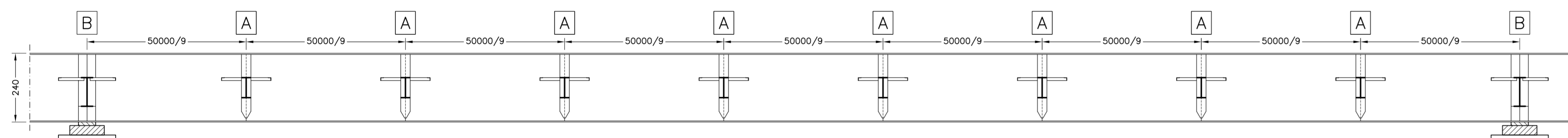


NUMERAZIONE CAMPATE		
CAMPATA N°	INIZIO	FINE
1	S1	P1
2	P1	P2
3	P2	P3
4	P3	P4
5	P4	P5
6	P5	P6
7	P6	SB

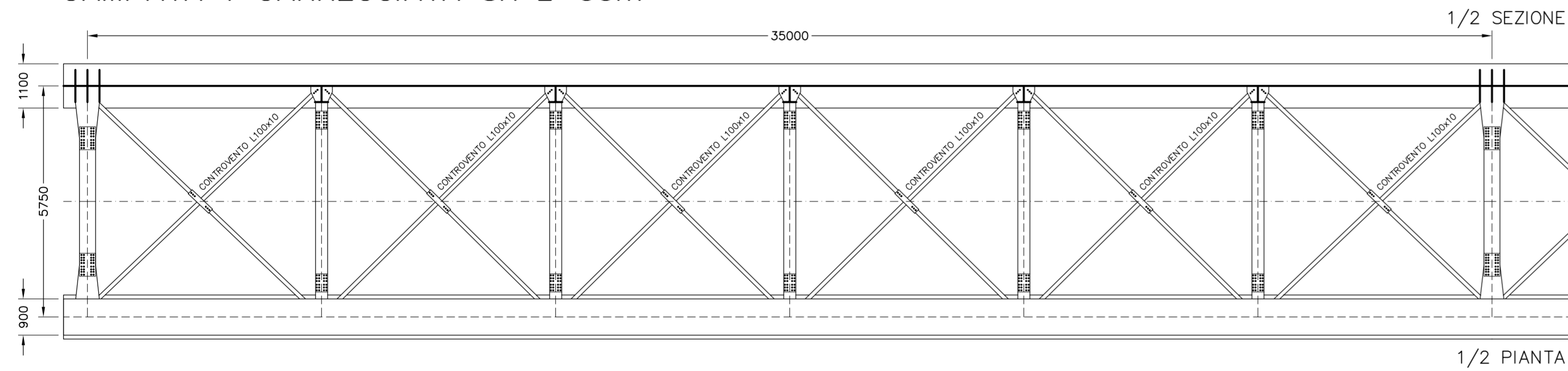
CAMPATE 2-6 CARREGGIATA SX tipo L=50m SCALA 1:100



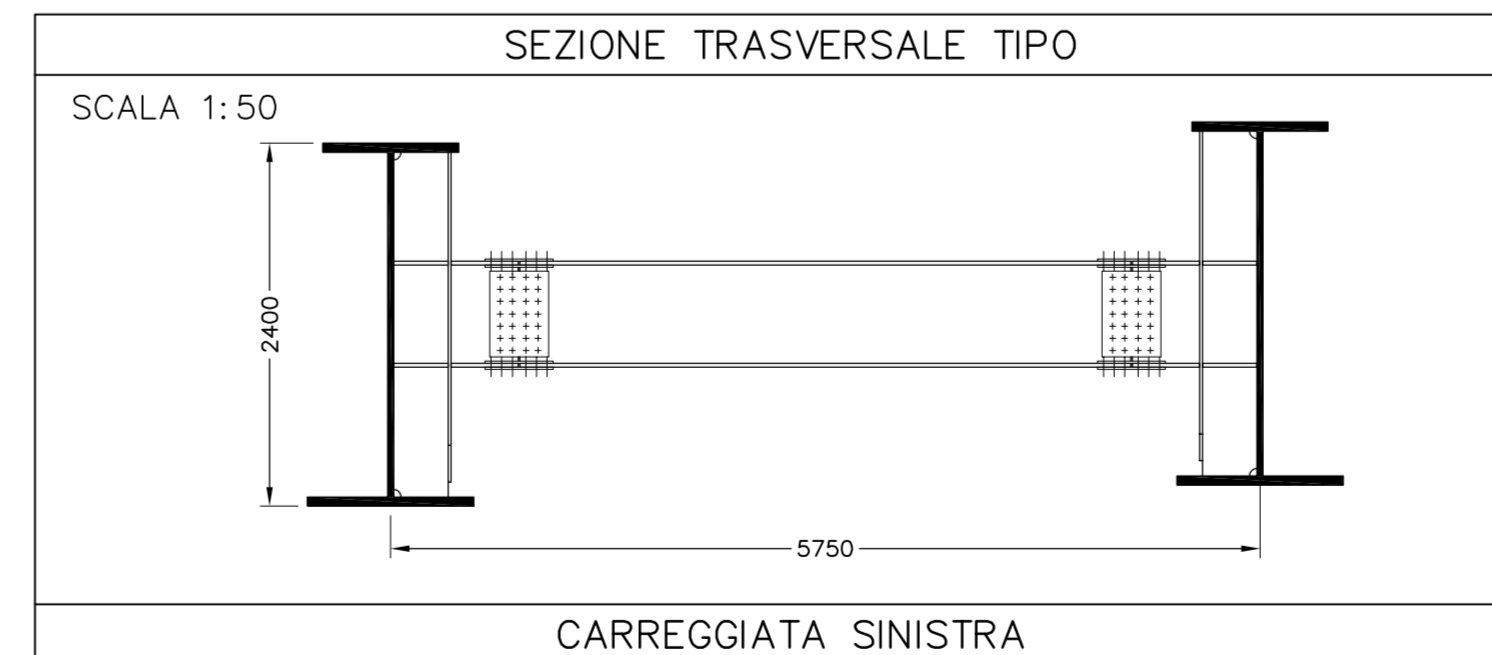
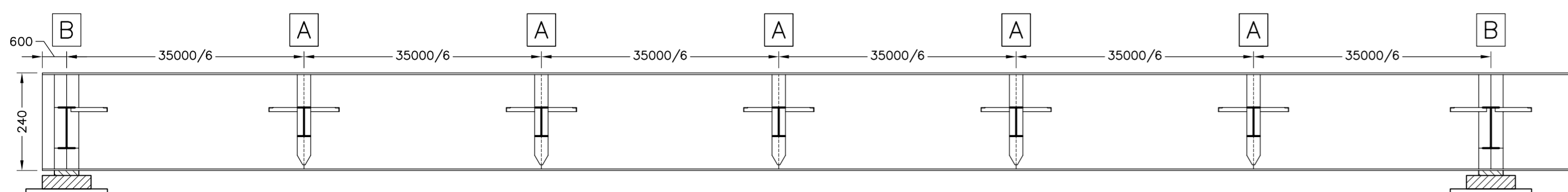
SEZIONE LONGITUDINALE CAMPATE 2-6 CARREGGIATA SX tipo L=50m SCALA 1:100



CAMPATA 1 CARREGGIATA SX L=35m SCALA 1:100



SEZIONE LONGITUDINALE CAMPATA 1 CARREGGIATA SX L=35m SCALA 1:100



**CORRIDOIO PLURIMODALE TIRRENICO-NORD EUROPA
ITINERARIO AGRIGENTO -CALTANISSETTA-A19**
S.S. N° 640 "DI PORTO EMPEDOCLE"
AMMODERNAMENTO E ADEGUAMENTO ALLA CAT. B DEL D.M. 5.11.2001
Dal km 44+000 allo svincolo con l'A19

PROGETTO DEFINITIVO

GRUPPO DI PROGETTAZIONE
ATI:
TECHNITAL s.p.a. (mandataria)
S.I.S. Studio di Ingegneria Stradale s.r.l.
DELTA Ingegneria s.r.l.
INFRADEC s.r.l. Consulting Engineering
PROGIN s.p.a.

RESPONSABILI DI PROGETTO
Dott. Ing. M. Raccosta
Ordine Ing. Verona n° A1855
Prof. Ing. A. Bevilacqua
Ordine Ing. Palermo n° 4058
Dott. Ing. M. Carino
Ordine Ing. Agrigento n° A628
Dott. Ing. N. Troccoli
Ordine Ing. Potenza n° 836
Dott. Ing. S. Esposito
Ordine Ing. Roma n° 20837

IL GEOLOGO
INTEGRAZIONE PRESTAZIONI SPECIALISTICHE
Dott. Ing. M. Raccosta

VISTO: IL RESPONSABILE DEL PROCEDIMENTO
Dott. Ing. Massimiliano Fidenzi

VISTO: IL RESPONSABILE DEL SERVIZIO PROGETTAZIONE
Dott. Ing. Antonio Valente

DATA
PROTOCOLLO

**OPERE D'ARTE MAGGIORI - VIADOTTI
OPERE SULL'ASSE PRINCIPALE**

VIADOTTO BUSITA III
CARPENTERIA METALLICA - PIANTE E SEZIONI, CAMPATE 1,2,3,4,5,6 SX

CODICE PROGETTO: L0407B D 0501
NOME FILE: P01V108STRCP20A.pdf
CODICE ELAB.: P01V108STRCP20
REVISIONE: A
FOGLIO: 01 di 01
SCALA: 1:100 / 1:50

REV.	DESCRIZIONE	DATA	VERIFICATO RESP. TECNICO	CONTROLLATO RESP. D'ITERARIO	APPROVATO RESP. DI SETTORE
A	EMISSIONE	Ottobre 2006	P. Polani	F. Arciuli	C. Marro