



MINISTERO DELLE INFRASTRUTTURE E
DEI TRASPORTI



E.N.A.C.
ENTE NAZIONALE per L'AVIAZIONE
CIVILE

Committente Principale



AEROPORTO INTERNAZIONALE DI FIRENZE - "AMERIGO VESPUCCI"

Opera

PROJECT REVIEW - PIANO DI SVILUPPO AEROPORTUALE AL 2035

Titolo Documento Completo

Aggiornamento mappatura degli habitat - Carta degli habitat

Livello di Progetto

STUDIO AMBIENTALE PRELIMINARE INTEGRATO

LIV	REV	DATA EMISSIONE	SCALA	CODICE FILE COMPLETO
SAPI	00	Aprile 2023	N/A	FLR-MPL-SAPI-QCA2-010-VH-PL_Agg Mapp Carta Habitat
				TITOLO RIDOTTO
				Agg Mapp Carta Habitat

00	04/2023	Emissione per avvio procedimento		DOTT.SSA O. MASTROIANNI	DOTT.SSA F. FERRANTINI
REV	DATA	DESCRIZIONE		REDATTO	VERIFICATO
					APPROVATO

<p>COMMITTENTE PRINCIPALE</p>  <p>ACCOUNTABLE MANAGER Dott. Vittorio Fanti</p>	<p>PROGETTAZIONE</p>  <p>DIRETTORE TECNICO Ing. Lorenzo Tenerani Ordine degli Ingegneri di Massa Carrara n°631</p>	<p>PROGETTAZIONE SPECIALISTICA</p> 
<p>POST HOLDER PROGETTAZIONE Ing. Lorenzo Tenerani</p>	<p>RESPONSABILE INTEGRAZIONE PRESTAZIONI SPECIALISTICHE Ing. Lorenzo Tenerani Ordine degli Ingegneri di Massa Carrara n°631</p>	
<p>POST HOLDER MANUTENZIONE Ing. Nicola D'Ippolito</p>		
<p>POST HOLDER AREA DI MOVIMENTO Geom. Luca Ermini</p>		



Attività eseguita da



Committente principale






PIANA FIORENTINA PERETOLA - AEROPORTO
 PROGETTO DI MONITORAGGIO AMBIENTALE

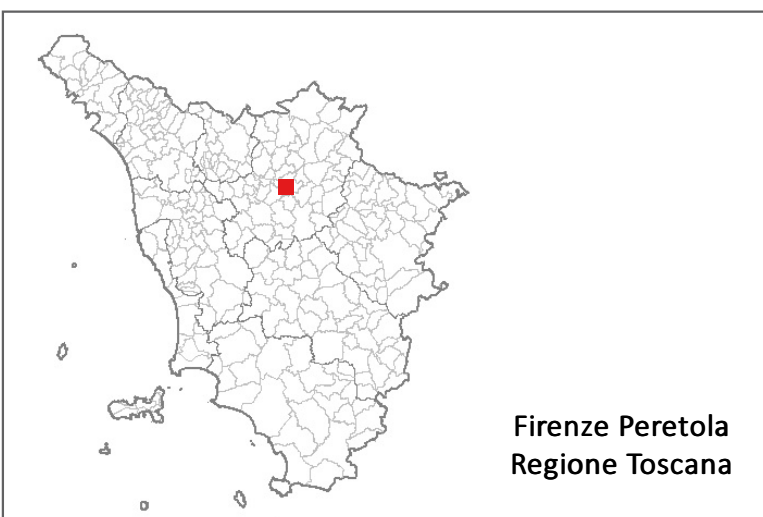
Carta degli habitat con superfici (ha)
 Aggiornamento 2023

TAV. 1

LEGENDA

Habitat con superfici (ha)

-  Acque ferme con habitat 3150 (laghi eutrofici naturali con vegetazione del tipo Magnopotamion o Hydrocharition)
-  Prato umido con habitat 6420 (praterie umide mediterranee con piante erbacee alte del Molinio-Holoschoenion)
-  Prato umido con mosaico di habitat 6420 (praterie umide mediterranee con piante erbacee alte del Molinio-Holoschoenion) e 6430 (Bordure planiziali, montane e alpine, di megafornie idrofile)



SCALA 1:5.000



REV.	DATA	DESCRIZIONE/MODIFICHE	REDATTO	VERIFICATO
0	31/03/2023	Prima emissione	Dott.ssa Olga Mastroianni	Dott. Filippo Ferrantini



Attività eseguita da



Committente principale






PIANA FIORENTINA PERETOLA - AEROPORTO
 PROGETTO DI MONITORAGGIO AMBIENTALE

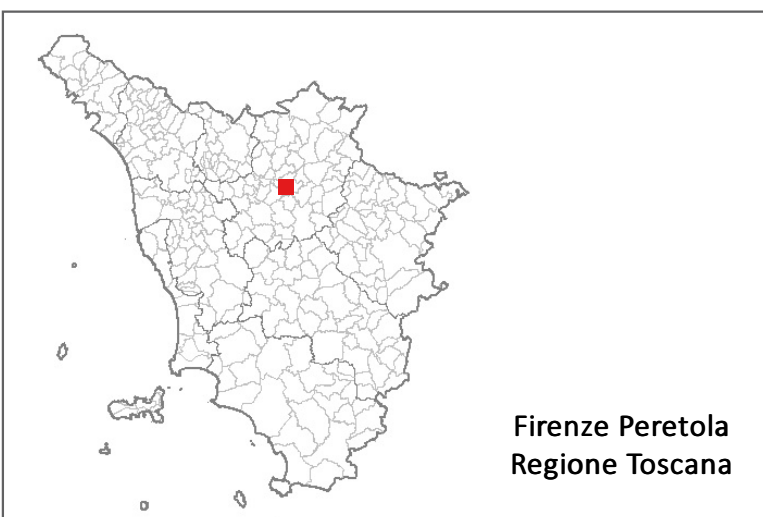
Carta degli habitat con superfici (ha)
 Aggiornamento 2023

TAV. 2

LEGENDA

Habitat con superfici (ha)

-  Acque ferme con habitat 3150 (laghi eutrofici naturali con vegetazione del tipo Magnopotamion o Hydrocharition)
-  Prato umido con habitat 6420 (praterie umide mediterranee con piante erbacee alte del Molinio-Holoschoenion)
-  Boscaglia riparia con habitat 92A0 (Foreste a galleria di Salix alba e Populus alba)



SCALA 1:5.500



REV.	DATA	DESCRIZIONE/MODIFICHE	REDATTO	VERIFICATO
0	31/03/2023	Prima emissione	Dott.ssa Olga Mastroianni	Dott. Filippo Ferrantini