

REGIONE MOLISE

PROVINCIA DI CAMPOBASSO

COMUNE DI SAN MARTINO IN PENSILIS E COMUNE DI ROTELLO

OGGETTO: PROGETTO DEFINITIVO PER LA REALIZZAZIONE DI UN IMPIANTO AGRO FOTOVOLTAICO DELLA POTENZA DI PICCO IN DC PARI A 83.350 KWp E MASSIMA IN IMMISSIONE IN RETE IN AC DI 63.240 KW E RELATIVE OPERE DI CONNESSIONE IN LOCALITA' "CASALPIANO" PROT. PAUR N. 00124383 DEL 04-08-2020 RICHIESTA A.U. PROT. N.00118791 DEL 27-07-2020 - ID MASE 8311

N.	ELABORATO
PNS_1	RELAZIONE PIANO DI INDAGINI ARCHEOLOGICHE

Prog.	Codice STMG	REV.	NOME FILE	ESEGUITO DA	APPROVATO DA	DATA	SCALA
AU	201901018	03	IT_SMR_PNS1	Dot.ssa Patrizia D'Onghia	ING. GIOVANNI MARSICANO	MAGGIO 2023	

PROGETTAZIONE:



IL COMMITTENTE:

SR PROJECT 5 Srl
Via largo Guido Donegani,2
Cap 20121 Milano (Mi)
P.Iva 10706920963

Firma

**Dott.ssa Archeologa
Carmela D'Auria**

Firma

**Dott.ssa Archeologa
Patrizia D'Onghia**

DOTT.SSA CARMELA D'AURIA - Archeologa specializzata Via Risorgimento 291 – 74017 MOTTOLA (TA) CF: DRACML77C63EO38V - P. IVA: 02612950739 Tel. 3288654667 – carmeladauria@libero.it	DOTT.SSA A. PATRIZIA D'ONGHIA – Archeologa specializzata Via Pola 109 – 74016 MASSAFRA (TA) CF DNGNNZ73E66F027M P.VA 02615900731 Tel. 3488932451 – patriziadonghia@libero.it
--	--

PREMESSA

La presente relazione, redatta su incarico della società SR Project 5 srl nell'ambito della realizzazione di un impianto fotovoltaico della potenza in AC di 63,240 Kw, in località Casalpiano, nel comune di S. Martino in Pensilis (Cb) e relative opere di connessione alla SE 380/150 kV di Rotello (Cb), illustra le fasi di progettazione delle indagini archeologiche finalizzate a valutare adeguatamente l'impatto dell'opera in progetto sui depositi archeologici indiziati dagli spargimenti di materiale in superficie individuati durante le attività di *survey* nelle aree ritenute ad alto e medio rischio archeologico e segnalate nella carta archeologica trasmessa.

Il piano di indagini archeologiche è redatto secondo la procedura di verifica preventiva dell'interesse archeologico (art. 25, commi 8 e seguenti del D.Lgs. 50/2016) attivata con comunicazione MIC_SABAP-MOL 13/02/2023/001685-P, mentre il termine per la conclusione della procedura è stabilito in osservanza ai criteri previsti dall'art. 3 del Decreto del Presidente del Consiglio dei Ministri del 14 febbraio 2022 (pubblicato nella Gazzetta Ufficiale - Serie Generale n. 88 del 14 aprile 2022).

<p>DOTT.SSA CARMELA D'AURIA - Archeologa specializzata Via Risorgimento 291 – 74017 MOTTOLA (TA) CF: DRACML77C63EO38V - P. IVA: 02612950739 Tel. 3288654667 – carmeladauria@libero.it</p>	<p>DOTT.SSA A. PATRIZIA D'ONGHIA – Archeologa specializzata Via Pola 109 – 74016 MASSAFRA (TA) CF DNGNNZ73E66F027M P.VA 02615900731 Tel. 3488932451 – patriziadonghia@libero.it</p>
---	---

1. PIANO DI INTAGINI ARCHEOLOGICHE

In riferimento allo studio archeologico redatto nell'ambito del progetto preliminare nel mese di Luglio 2021 ai fini della verifica preventiva dell'interesse archeologico, le conclusioni sulle analisi svolte in merito alla valutazione del "rischio archeologico relativo", evidenziano che l'area in cui ricade l'impianto fotovoltaico è classificabile a rischio Alto/medio in quanto sono state segnalate aree archeologiche nelle territorio interessato dal progetto.

Per campionare sufficientemente il territorio interessato dal progetto, sono stati posizionati un totale di **n. 44 saggi**, sia nelle aree contraddistinte dalla presenza di frammenti fittili, sia in quelle con indicazioni bibliografiche; in entrambi i casi indicate a rischio archeologico alto (**vedi planimetria allegata – IT_SMP 1**).

I saggi avranno dimensioni variabili di cui, quelli ricadenti sul cavidotto di m 2x4, mentre quelli ricadenti nei campi di impianto FV, avranno dimensioni di 3x3. In entrambi i casi la profondità sarà variabile, a seconda della stratigrafia dei depositi e fino allo strato sterile, strato geologico privo di attestazioni antropiche.

Si specifica, infine, che l'ubicazione dei saggi è avvenuto a seguito di sopralluoghi e che solo in due casi (UT_25SMP; UT_26SMP) non è stato possibile ubicarli con esattezza a causa dell'alta vegetazione.

Lo svolgimento dell'attività d'indagine consisterà nelle seguenti fasi principali:

- Scavo mediante ausilio di dispositivi idonei (mezzo meccanico a benna liscia);
- Manodopera specializzata (categoria A025) per la pulizia e la messa in luce della stratigrafia archeologica ai fini della documentazione;
- Produzione della documentazione tecnico-scientifica relativa ai risultati conseguiti (elenco UUSS/USM, fotografie, caratterizzazioni, planimetrie, posizionamento topografico, ecc.).

Durante l'esecuzione dei saggi potrebbero verificarsi i seguenti casi:

- Assenza di stratigrafia archeologica: in tal caso il saggio sarà considerato negativo e si provvederà alla chiusura dello stesso;
- Presenza di stratigrafia archeologica: a seguito del sopralluogo da parte del Funzionario archeologo responsabile del territorio e dopo aver emanato nuove prescrizioni, ai sensi degli artt. 95 e 96 del D. Lgs. 163/06 " Codice degli appalti" si procederà all'esecuzione dello scavo stratigrafico.

DOTT.SSA CARMELA D'AURIA - Archeologa specializzata Via Risorgimento 291 – 74017 MOTTOLA (TA) CF: DRACML77C63EO38V - P. IVA: 02612950739 Tel. 3288654667 – carmeladauria@libero.it	DOTT.SSA A. PATRIZIA D'ONGHIA – Archeologa specializzata Via Pola 109 – 74016 MASSAFRA (TA) CF DNGNNZ73E66F027M P.VA 02615900731 Tel. 3488932451 – patriziadonghia@libero.it
--	--

1.1 I SAGGI ARCHEOLOGICI

Le valutazioni in merito al piano delle indagini sono riassunte nella seguente tabella (**Tab. 1**):

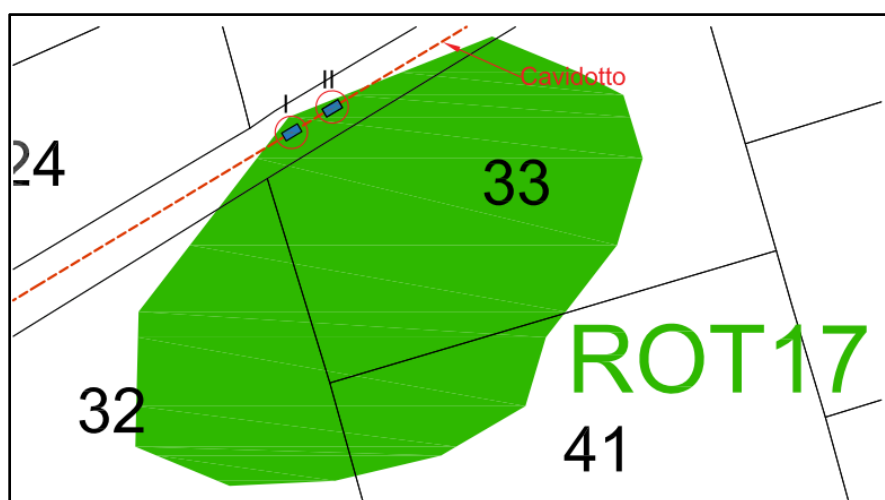
Tab. 1 – Saggi archeologici preventivi da realizzare (Tav. IT_SMP_1)

N.SITO	PARTICELLA	COMUNE	PROVINCIA	LOCALITA'	RISCHIO RELATIVO RISPETTO ALL'OPERA	INDAGINI
ROT 9	Foglio 45, part. 20, 43	Rotello	Campobasso		Alto	n. 7 saggi di 2x4
ROT 17	Foglio 18, part. 32, 33	Rotello	Campobasso	Difesa Grande	Alto	n. 2 saggi di 2x4
ROT 18	Foglio 18, part. 22	Rotello	Campobasso	Difesa Grande	Alto	n. 1 saggi di 2x4 m
ROT 20	Foglio 2, part. 12	Rotello	Campobasso	Cantalupo	Alto	n. 1 saggi di 2x4 m
ROT 21	Foglio 2, part. 15	Rotello	Campobasso	Cantalupo	Alto	n. 3 saggi di 2x4 m
ROT 22	Foglio 2, part. 15	Rotello	Campobasso	Cantalupo	Alto	n. 1 saggi di 2x4 m
ROT 25_UT	Foglio 71, particelle 170 -171	San Martino in Pensilis	Campobasso	Casalpiano	Alto	n. 16 saggi di 3x3 m
ROT 26_UT	Foglio 71, particella 62	San Martino in Pensilis	Campobasso	Casalpiano	Alto	n. 10 saggi di 3x3 m
ROT 27_UT	Foglio 2, particelle 3, 22	Rotello	Campobasso	Cantalupo	Alto	n. 3 saggi di 2x4m
					TOTALE SAGGI	44

DOSSA CARMELO D'AURIA - Archeologa specializzata Via Risorgimento 291 – 74017 MOTTOLA (TA) CF: DRACML77C63E038V - P. IVA: 02612950739 Tel. 3288654667 – carmeladauria@libero.it	DOSSA A. PATRIZIA D'ONGHIA – Archeologa specializzata Via Pola 109 – 74016 MASSAFRA (TA) CF DNGNNZ73E66F027M P.VA 02615900731 Tel. 3488932451 – patriziadonghia@libero.it
---	---

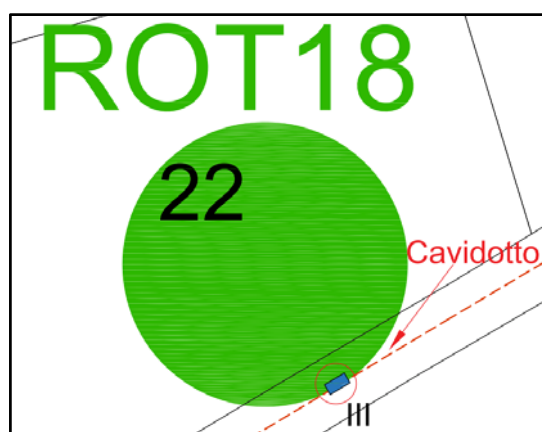
Tab. 2 – Ubicazione dei saggi archeologici preventivi n. I, II, III - sito ROT17 (Tav. IT_SMP_1)

SITO	PARTICELLA	COMUNE	PROVINCIA	LOCALITA'	DISTANZA DAL PROGETTO	INDAGINI
ROT 17	Foglio 18, part. 32, 33	Rotello	Campobasso	Difesa Grande	Interferenza diretta con il cavidotto	n. 2 saggi di 2x4 m



Tab. 3 – Ubicazione dei saggi archeologici preventivi n. III - sito ROT18 (Tav. IT_SMP_1)


SITO	PARTICELLA	COMUNE	PROVINCIA	LOCALITA'	DISTANZA DAL PROGETTO	SAGGI
ROT 18	Foglio 18, part. 22	Rotello	Campobasso	Difesa Grande	Interferenza diretta con il cavidotto	n. 1 saggio di 2x4 m



<p>DOSSA CARMELO D'AURIA - Archeologa specializzata Via Risorgimento 291 – 74017 MOTTOLA (TA) CF: DRACML77C63EO38V - P. IVA: 02612950739 Tel. 3288654667 – carmeladauria@libero.it</p>	<p>DOSSA A. PATRIZIA D'ONGHIA – Archeologa specializzata Via Pola 109 – 74016 MASSAFRA (TA) CF DNGNNZ73E66F027M P.VA 02615900731 Tel. 3488932451 – patriziadonghia@libero.it</p>
--	--

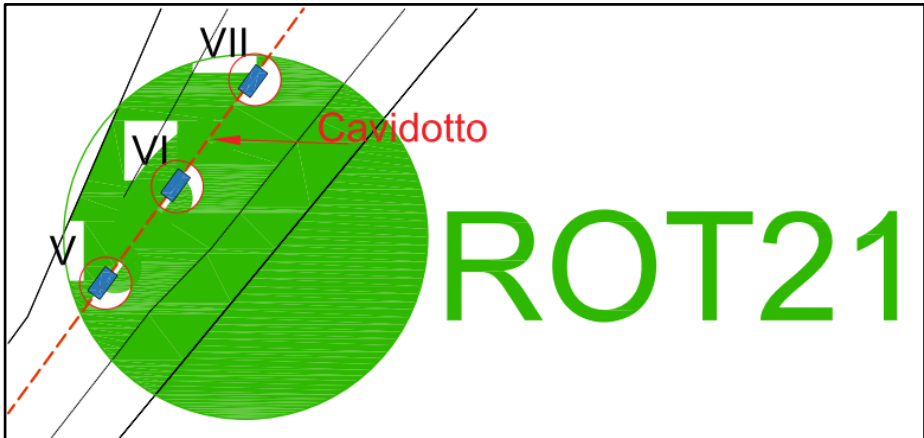
Tab. 4– Ubicazione dei saggi archeologici preventivi n. IV - sito ROT20 (Tav. IT_SMP_1)

SITO	PARTICELLA	COMUN E	PROVINCIA	LOCALITA'	DISTANZA DAL PROGETTO	SAGGI
ROT 20	Foglio 2, part. 12	Rotello	Campobasso	Cantalupo	Interferenza diretta con il cavidotto	n. 1 saggi di 2x4 m



Tab. 5– Ubicazione dei saggi archeologici preventivi n. V, VI, VII - sito ROT21 (Tav. IT_SMP_1)

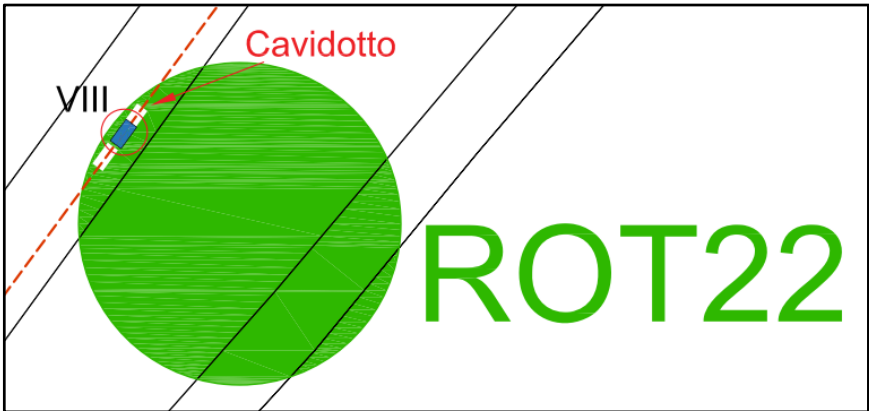
SITO	PARTICELLA	COMUNE	PROVINCIA	LOCALITA'	DISTANZA DAL PROGETTO	SAGGI
ROT 21	Foglio 2, part. 15	Rotello	Campobasso	Cantalupo	Interferenza diretta con il cavidotto	n. 3 saggi di 2x4 m



<p> DOTT.SSA CARMELA D'AURIA - Archeologa specializzata Via Risorgimento 291 – 74017 MOTTOLA (TA) CF: DRACML77C63E038V - P. IVA: 02612950739 Tel. 3288654667 – carmeladauria@libero.it </p>	<p> DOTT.SSA A. PATRIZIA D'ONGHIA – Archeologa specializzata Via Pola 109 – 74016 MASSAFRA (TA) CF DNGNNZ73E66F027M P.VA 02615900731 Tel. 3488932451 – patriziadonghia@libero.it </p>
---	---

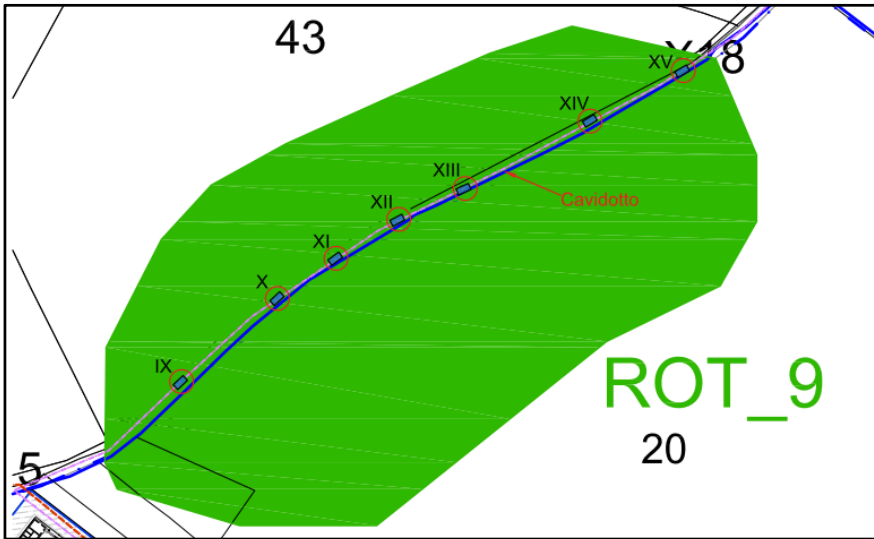
Tab. 6– Ubicazione dei saggi archeologici preventivi n. VIII - sito ROT22 (Tav. IT_SMP_1)

SITO	PARTICELLA	COMUNE	PROVINCIA	LOCALITA'	DISTANZA DAL PROGETTO	SAGGI
ROT 22	Foglio 2, part. 15	Rotello	Campobasso	Cantalupo	Interferenza diretta con il cavidotto	n. 1 saggi di 2x4 m



Tab. 7– Ubicazione dei saggi archeologici preventivi da n. IX a n. XV - sito ROT9 (Tav. IT_SMP_1)

N.SITO	PARTICELLA	COMUNE	PROVINCIA	LOCALITA'	DISTANZA DAL PROGETTO	SAGGI
ROT 9	Foglio 45, part. 20, 43	Rotello	Campobasso		Alta: interferenza diretta con il cavidotto	n. 7 saggi di 2x4

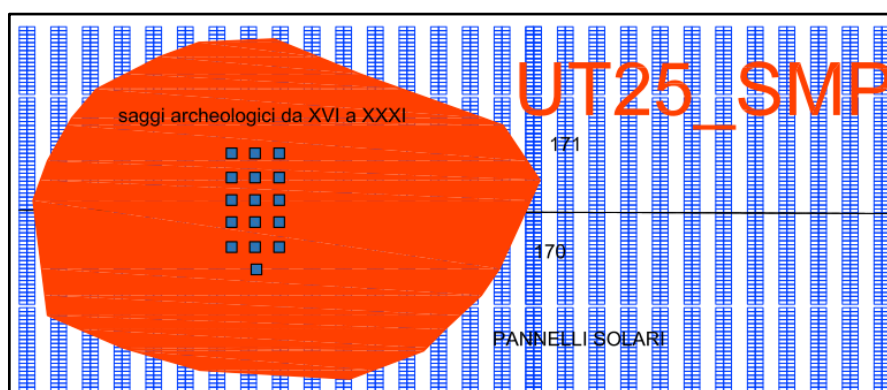


DOTT.SSA CARMELA D'AURIA - Archeologa specializzata Via Risorgimento 291 – 74017 MOTTOLA (TA) CF: DRACML77C63EO38V - P. IVA: 02612950739 Tel. 3288654667 – carmeladauria@libero.it	DOTT.SSA A. PATRIZIA D'ONGHIA – Archeologa specializzata Via Pola 109 – 74016 MASSAFRA (TA) CF DNGNNZ73E66F027M P.VA 02615900731 Tel. 3488932451 – patriziadonghia@libero.it
--	--

Tab. 8 – Ubicazione dei saggi archeologici preventivi da n. XVI a XXXI - sito UT25_SMP (Tav. IT_SMP_1)

In queste area non è stato possibile indicare l'ubicazione esatta dei saggi archeologici a causa della vegetazione che ha reso la visibilità del suolo non buona.

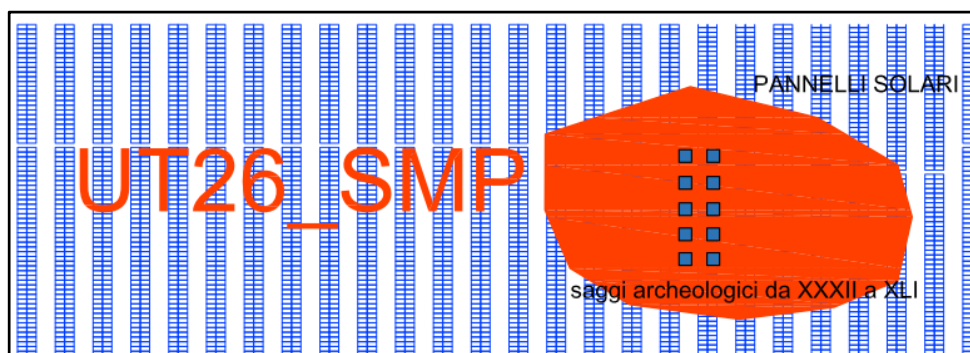
SITO	PARTICELLA	COMUNE	PROVINCIA	LOCALITA'	DISTANZA DAL PROGETTO	SAGGI
ROT 25_UT	Foglio 71, particelle 170 -171	San Martino in Pensilis	Campobasso	Casalpiano	Interferenza diretta con il campo 2	n. 16 saggi di 3x3 m



Tab. 9 – Ubicazione dei saggi archeologici preventivi da n. XXXII a XLI in località Casalpiano –San Martino in Pensilis (Cb)- sito UT26_SMP (Tav. IT_SMP_1)

In queste area non è stato possibile indicare l'ubicazione esatta dei saggi archeologici a causa della vegetazione che ha reso la visibilità del suolo non buona.

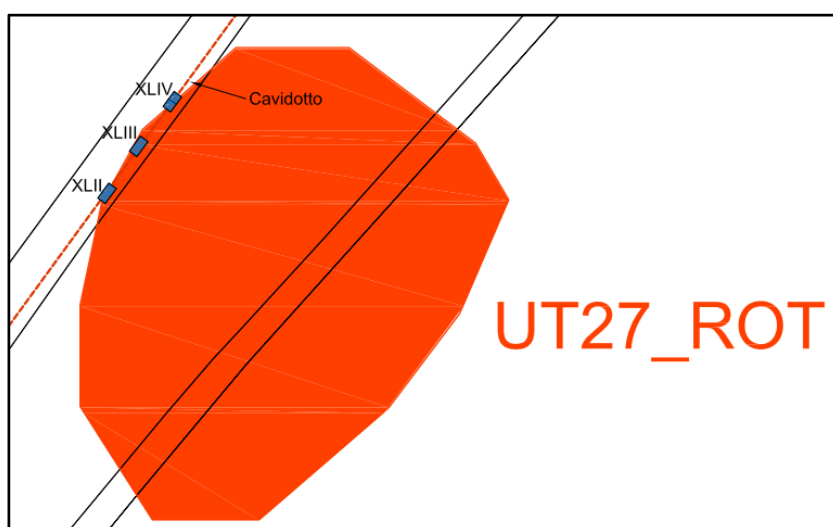
SITO	PARTICELLA	COMUNE	PROVINCIA	LOCALITA'	DISTANZA DAL PROGETTO	SAGGI
ROT 26_UT	Foglio 71, particella 62	San Martino in Pensilis	Campobasso	Casalpiano	Interferenza diretta con il campo 3	n. 10 saggi di 3x3 m



<p>DOTT.SSA CARMELA D’AURIA - Archeologa specializzata Via Risorgimento 291 – 74017 MOTTOLA (TA) CF: DRACML77C63E038V - P. IVA: 02612950739 Tel. 3288654667 – carmeladauria@libero.it</p>	<p>DOTT.SSA A. PATRIZIA D’ONGHIA – Archeologa specializzata Via Pola 109 – 74016 MASSAFRA (TA) CF DNGNNZ73E66F027M P.VA 02615900731 Tel. 3488932451 – patriziadonghia@libero.it</p>
---	---

Tab. 10 – Ubicazione dei saggi archeologici preventivi n. da XLII a XLIV in località Cantalupo - Rotello (Cb)- sito ROT22 (Tav. IT_SMP_1)

SITO	PARTICELLA	COMUNE	PROVINCIA	LOCALITA'	DISTANZA DAL PROGETTO	SAGGI
ROT27_ UT	Foglio 2, particelle 3, 22	Rotello	Campobasso	Piano della Fontana	Interferenza diretta con il cavidotto	n. 3 saggi di 2x4m



<p>DOTT.SSA CARMELA D'AURIA - Archeologa specializzata Via Risorgimento 291 – 74017 MOTTOLA (TA) CF: DRACML77C63EO38V - P. IVA: 02612950739 Tel. 3288654667 – carmeladauria@libero.it</p>	<p>DOTT.SSA A. PATRIZIA D'ONGHIA – Archeologa specializzata Via Pola 109 – 74016 MASSAFRA (TA) CF DNGNNZ73E66F027M P.VA 02615900731 Tel. 3488932451 – patriziadonghia@libero.it</p>
---	---

2. SCHEDE DESCRITTIVE DELLE AREE ARCHEOLOGICHE DA INDAGARE

- **NUMERO SITO: ROT 9**
- **Localizzazione**
Regione: Molise
Provincia: Campobasso
Comune: Rotello
Località: Piano della Fontana
- **Riferimenti cartografici:** CTR - *IT_SMP_1*
- **Riferimenti bibliografici:** Nostoi 2020 – Nostoi, *progetto per la realizzazione di un impianto di produzione di energia elettrica da fonte eolica di potenza pari a 42 mw*, Lavello 2020, sito UT12
- **Riferimenti archivistici:**
- **Caratteristiche dei resti archeologici:**
Definizione: area di frammenti fittili
Tipologia: abitativa
Tipo: fattoria
- **Cronologia**
Datazione: Epoca tardoantica e altomedievale.

Descrizione: L'areale di dispersione del materiale è orientato NE – SW. L'UT è costituita da un nucleo con concentrazione molto elevata posto al limite W/NW della dispersione e da un trascinamento di materiale esteso verso N/NW e verso SW.

Il nucleo del sito presenta forma pressoché quadrangolare (dimensioni massime pari a m 60 x 40), caratterizzato dalla presenza di numerosi ciottoli e pietre sbazzate di dimensioni medio-grandi (conservate anche in pezzature di cm 30 x 35), laterizi (coppi e tegole spesso associate tra di loro) in frammenti di medio grandi dimensioni (cm 20 x 25), numerosi frammenti di dolia (circa cm 20 x 30), anforacei, ceramica terra sigillata italica e africana, ceramica acroma, ceramica sovraddipinta di rosso, frammenti di anse a nastro piatto ascrivibili all'epoca tardoantica - altomedievale.

<p>DOTT.SSA CARMELA D’AURIA - Archeologa specializzata Via Risorgimento 291 – 74017 MOTTOLA (TA) CF: DRACML77C63EO38V - P. IVA: 02612950739 Tel. 3288654667 – carmeladauria@libero.it</p>	<p>DOTT.SSA A. PATRIZIA D’ONGHIA – Archeologa specializzata Via Pola 109 – 74016 MASSAFRA (TA) CF DNGNNZ73E66F027M P.VA 02615900731 Tel. 3488932451 – patriziadonghia@libero.it</p>
---	---

- **NUMERO SITO: ROT 17**

- **Localizzazione**

Regione: Molise

Provincia: Campobasso

Comune: Rotello

Località: Difesa grande

- **Riferimenti cartografici:** CTR - *IT_SMP_1*

- **Riferimenti bibliografici:** Di Niro, Santone, Santoro 2010 - A. Di Niro, M. Santone, W. Santoro 2010 - *Carta del rischio archeologico nell'area del cratere, primi dati di survey nei comuni colpiti dal sisma del 2002*, Soprintendenza per i Beni Archeologici del Molise, Campobasso 2010, Rotello, sito 7; Nostoi 2020 – Nostoi, *progetto per la realizzazione di un impianto di produzione di energia elettrica da fonte eolica di potenza pari a 42 mw*, Lavello 2020, sito UT06

- **Riferimenti archivistici:**

- **Caratteristiche dei resti archeologici:**

Definizione: area di frammenti fittili

Tipologia: abitativa

Tipo: fattoria

- **Cronologia**

Datazione: età tardo-repubblicana e imperiale

Descrizione: Area di frammenti fittili caratterizzato per lo più da tegole e rari frammenti ceramici, fra cui ceramica comune, anforacei e ceramica a vernice nera. Ubicato in loc. Difesa Grande, circa 900 m a SE di Mass.a de Rosa.

<p>DOTT.SSA CARMELA D'AURIA - Archeologa specializzata Via Risorgimento 291 – 74017 MOTTOLA (TA) CF: DRACML77C63EO38V - P. IVA: 02612950739 Tel. 3288654667 – carmeladauria@libero.it</p>	<p>DOTT.SSA A. PATRIZIA D'ONGHIA – Archeologa specializzata Via Pola 109 – 74016 MASSAFRA (TA) CF DNGNNZ73E66F027M P.VA 02615900731 Tel. 3488932451 – patriziadonghia@libero.it</p>
---	---

- **NUMERO SITO: ROT 18**
- **Localizzazione**
Regione: Molise
Provincia: Campobasso
Comune: Rotello
Località: Difesa grande
- **Riferimenti cartografici:** CTR - *IT_SMP_1*
- **Riferimenti bibliografici:** Nostoi 2020 – Nostoi, *progetto per la realizzazione di un impianto di produzione di energia elettrica da fonte eolica di potenza pari a 42 mw*, Lavello 2020, sito UT05
- **Riferimenti archivistici:**
- **Caratteristiche dei resti archeologici:**
Definizione: area di frammenti fittili
Tipologia: asse viario (?)
Tipo: strada
- **Cronologia**
Datazione: età tardo-repubblicana e imperiale

Descrizione: Area di frammenti fittili caratterizzata dalla presenza di numerosi ciottoli di fiume di dimensioni medie e medio-piccole associati a frammenti di laterizi di piccole dimensioni ed a scarsa ceramica. L'areale di dispersione del materiale è molto ampio (circa m 415 x 85), di forma sensibilmente allungata e si segnala la presenza di poche pietre.

<p>DOTT.SSA CARMELA D’AURIA - Archeologa specializzata Via Risorgimento 291 – 74017 MOTTOLA (TA) CF: DRACML77C63EO38V - P. IVA: 02612950739 Tel. 3288654667 – carmeladauria@libero.it</p>	<p>DOTT.SSA A. PATRIZIA D’ONGHIA – Archeologa specializzata Via Pola 109 – 74016 MASSAFRA (TA) CF DNGNNZ73E66F027M P.VA 02615900731 Tel. 3488932451 – patriziadonghia@libero.it</p>
---	---

- **NUMERO SITO: ROT 19**
- **Localizzazione**
Regione: Molise
Provincia: Campobasso
Comune: Rotello
Località: Difesa grande
- **Riferimenti cartografici:** CTR - *IT_SMP_1*
- **Riferimenti bibliografici:** Nostoi 2020 – Nostoi, *progetto per la realizzazione di un impianto di produzione di energia elettrica da fonte eolica di potenza pari a 42 mw*, Lavello 2020, sito UT04
- **Riferimenti archivistici:**
- **Caratteristiche dei resti archeologici:**
Definizione: area di frammenti fittili
Tipologia: abitativo
Tipo: fattoria
- **Cronologia**
Datazione: età tardo-repubblicana e imperiale

Descrizione: L’unità topografica presenta una vasta area di dispersione di materiale orientato NE – SW in cui sono stati distinti tre nuclei con concentrazione molto elevata.

Il nucleo SE, di forma pressoché ovale con orientamento E/SE-W/NW (dimensioni massime circa m 110 x 56) era caratterizzato dalla presenza di numerosi ciottoli e pietre sbozzate di dimensioni medio-piccole, laterizi in frammenti di medio-piccole dimensioni, scarsi frammenti di dolia ed era pressoché privo di frammenti ceramici.

Il settore NE è posto in corrispondenza di un punto del terrazzo strettamente prospiciente il pendio N, presenta forma pseudo-circolare (dimensioni massime m 70 x 62 circa) ed è caratterizzato dalla presenza di numerosi ciottoli e pietre sbozzate di dimensioni medio-grandi (conservate anche in pezzature di cm 30 x 20), laterizi, numerosi frammenti di dolia, frammenti di anforacei, scarsi frammenti ceramici, frammenti di macine.

La concentrazione nel settore NW, analogamente a quella descritta in precedenza del settore NE, in corrispondenza di un punto del terrazzo strettamente prospiciente il pendio N, presentava forma ovale orientata NE-SW (dimensioni massime circa m 64 x 46) era caratterizzato dalla presenza di numerosi ciottoli e pietre sbozzate di dimensioni medio-grandi, laterizi, in frammenti di medio-grandi dimensioni, numerosi frammenti di dolia (circa cm 20 x 30), frammenti di anforacei, scarsi frammenti ceramici, frammenti di macine in basalto a sezione piano-convessa.

La porzione tra i tre nuclei è caratterizzata da uno spargimento di laterizi e ciottoli di medio – piccole dimensioni (cm 15 x 10) con una concentrazione nettamente minore (5-10 frammenti per mq) estesa su un areale di circa 10.000 mq. All'interno di questa area si segnala la presenza di due estesi cumuli (costituiti da ciottoli, laterizi, frammenti di dolia e frammenti di elementi architettonici in pietra calcarea) posti lungo il margine settentrionale della SP 78 e realizzati in età moderna a seguito della lavorazione dei campi.

DOTT.SSA CARMELA D'AURIA - Archeologa specializzata
Via Risorgimento 291 – 74017 MOTTOLA (TA)
CF: DRACML77C63E038V - P. IVA: 02612950739
Tel. 3288654667 – carmeladauria@libero.it

DOTT.SSA A. PATRIZIA D'ONGHIA – Archeologa specializzata
Via Pola 109 – 74016 MASSAFRA (TA)
CF DNGNNZ73E66F027M P.VA 02615900731
Tel. 3488932451 – patriziadonghia@libero.it

ISPEZIONE VISIVA SUL CAMPO



DOTT.SSA CARMELA D'AURIA - Archeologa specializzata
Via Risorgimento 291 – 74017 MOTTOLA (TA)
CF: DRACML77C63E038V - P. IVA: 02612950739
Tel. 3288654667 – carmeladauria@libero.it

DOTT.SSA A. PATRIZIA D'ONGHIA – Archeologa specializzata
Via Pola 109 – 74016 MASSAFRA (TA)
CF DNGNNZ73E66F027M P.VA 02615900731
Tel. 3488932451 – patriziadonghia@libero.it

- **NUMERO SITO: ROT 20**
- **Localizzazione**
Regione: Molise
Provincia: Campobasso
Comune: Rotello
Località: Cantalupo
- **Riferimenti cartografici:** CTR - *IT_SMP_1*
- **Riferimenti bibliografici:** Nostoi 2020 – Nostoi, *progetto per la realizzazione di un impianto di produzione di energia elettrica da fonte eolica di potenza pari a 42 mw*, Lavello 2020, sito UT03
- **Riferimenti archivistici:**
- **Caratteristiche dei resti archeologici:**
Definizione: area di frammenti fittili
Tipologia: abitativo
Tipo: fattoria
- **Cronologia**
Datazione: età romana

Descrizione: Area di frammenti fittili caratterizzata da un'area molto estesa di numerosi ciottoli e pietre sbazzate di dimensioni medio-grandi, laterizi in frammenti di medio-grandi dimensioni, numerosi frammenti di dolia (circa cm 20 x 30) e scarsi frammenti ceramici di acroma, frammenti di macine in basalto.

ISPEZIONE VISIVA SUL CAMPO



<p>DOTT.SSA CARMELA D'AURIA - Archeologa specializzata Via Risorgimento 291 – 74017 MOTTOLA (TA) CF: DRACML77C63EO38V - P. IVA: 02612950739 Tel. 3288654667 – carmeladauria@libero.it</p>	<p>DOTT.SSA A. PATRIZIA D'ONGHIA – Archeologa specializzata Via Pola 109 – 74016 MASSAFRA (TA) CF DNGNNZ73E66F027M P.VA 02615900731 Tel. 3488932451 – patriziadonghia@libero.it</p>
---	---

- **NUMERO SITO: ROT 21**
- **Localizzazione**
Regione: Molise
Provincia: Campobasso
Comune: Rotello
Località: Cantalupo
- **Riferimenti cartografici:** CTR - *IT_SMP_1*
- **Riferimenti bibliografici:** Nostoi 2020 – Nostoi, *progetto per la realizzazione di un impianto di produzione di energia elettrica da fonte eolica di potenza pari a 42 mw, Lavello 2020, sito UT02*
- **Riferimenti archivistici:**
- **Caratteristiche dei resti archeologici:**
Definizione: area di frammenti fittili
Tipologia: abitativo
Tipo: fattoria
- **Cronologia**
Datazione: età ellenistica

Descrizione: Area di frammenti fittili di 50m x 60m costituita da ciottoli di fiume, pietre calcaree sommariamente sbazzate, frammenti di laterizi (prevalentemente tegole, sono stati individuati solo 2-3 frammenti di coppi) di medie dimensioni, frammenti di ceramica acroma (impasti sia romani che ellenistici di tradizione daunia), ceramica a vernice nera, un frammento di ceramica sovraddipinta a bande di colore nero, 1 frammento di grandi dimensioni di macina in basalto a sezione piano-convessa e alcuni frammenti di *dolia*.

<p>DOTT.SSA CARMELA D'AURIA - Archeologa specializzata Via Risorgimento 291 – 74017 MOTTOLA (TA) CF: DRACML77C63EO38V - P. IVA: 02612950739 Tel. 3288654667 – carmeladauria@libero.it</p>	<p>DOTT.SSA A. PATRIZIA D'ONGHIA – Archeologa specializzata Via Pola 109 – 74016 MASSAFRA (TA) CF DNGNNZ73E66F027M P.VA 02615900731 Tel. 3488932451 – patriziadonghia@libero.it</p>
---	---

- **NUMERO SITO: ROT 22**
- **Localizzazione**
Regione: Molise
Provincia: Campobasso
Comune: Rotello
Località: Cantalupo
- **Riferimenti cartografici:** CTR - *IT_SMP_1*
- **Riferimenti bibliografici:** Nostoi 2020 – Nostoi, *Progetto per la realizzazione di un impianto di produzione di energia elettrica da fonte eolica di potenza pari a 42 mw, Lavello 2020, sito UT01.*
- **Riferimenti archivistici:**
- **Caratteristiche dei resti archeologici:**
Definizione: area di frammenti fittili
Tipologia: abitativo
Tipo: fattoria
- **Cronologia**
Datazione: età imperiale

Descrizione: Area di frammenti fittili di circa m 70 (NW-SE) x 100 (NE-SW). Il nucleo del sito è identificabile nella porzione posta sul terrazzo: circa m 60 (NW-SE) x 70 (NE-SW). La concentrazione è di circa 8-10 pezzi per mq. E' costituita da ciottoli di fiume di medie e medio - piccole dimensioni pietre calcaree sommariamente sbazzate di medie dimensioni (circa cm 15/20 x 20/25), frammenti di laterizi (pressoché esclusivamente tegole) di medie dimensioni, frammenti di acroma romana, frammenti di Terra sigillata italica, frammenti di dolia.

<p>DOTT.SSA CARMELA D'AURIA - Archeologa specializzata Via Risorgimento 291 – 74017 MOTTOLA (TA) CF: DRACML77C63EO38V - P. IVA: 02612950739 Tel. 3288654667 – carmeladauria@libero.it</p>	<p>DOTT.SSA A. PATRIZIA D'ONGHIA – Archeologa specializzata Via Pola 109 – 74016 MASSAFRA (TA) CF DNGNNZ73E66F027M P.VA 02615900731 Tel. 3488932451 – patriziadonghia@libero.it</p>
---	---

SITO UT25_SMP

Localizzazione

Regione: Molise

Provincia: Campobasso

Comune: San Martino in Pensilis

Località: Casalpiano

Riferimento catastale: SMP_Foglio 71, particelle 170 -171

Coordinate: 41.810169, 15.102796

Riferimento progetto: CTR - *IT_SMP_1*

Interferenza con il progetto: diretta, la UT 25_SMTricade nel CAMPO_2 - POT. AC 20.622KWP;
POT.26.824,59 KWP,

Uso/i del suolo/i incolto

Visibilità discreta

Dati e riferimenti bibliografici

Stato giuridico: proprietà privata

Vincoli

Documenti archivio (Soprintendenza e altri archivi)

Toponomastica significativa storica

Caratteristica dei resti archeologici

Descrizione sito: Area pianeggiante individuata a 700 m ad Ovest dal Torrente Saccione e 500 m ca a Nord del Tratturo Ururi – Serracapriola.

Analisi di superficie: Area di frammenti fittili caratterizzata dalla presenza di laterizi e ceramica acroma.

Documentazione fotografica: foto nn.29, 30, 31, 32, 33, 34, 35

Dimensioni: 130m WE x 90 m NS ca

Densità: 3-8 frr per m²

Riferimento cronologico: età Romana

DOTT.SSA CARMELA D'AURIA - Archeologa specializzata
Via Risorgimento 291 – 74017 MOTTOLA (TA)
CF: DRACML77C63E038V - P. IVA: 02612950739
Tel. 3288654667 – carmeladauria@libero.it

DOTT.SSA A. PATRIZIA D'ONGHIA – Archeologa specializzata
Via Pola 109 – 74016 MASSAFRA (TA)
CF DNGNNZ73E66F027M P.VA 02615900731
Tel. 3488932451 – patriziadonghia@libero.it

ISPEZIONE VISIVA SUL CAMPO



<p>DOTT.SSA CARMELA D'AURIA - Archeologa specializzata Via Risorgimento 291 – 74017 MOTTOLA (TA) CF: DRACML77C63EO38V - P. IVA: 02612950739 Tel. 3288654667 – carmeladauria@libero.it</p>	<p>DOTT.SSA A. PATRIZIA D'ONGHIA – Archeologa specializzata Via Pola 109 – 74016 MASSAFRA (TA) CF DNGNNZ73E66F027M P.VA 02615900731 Tel. 3488932451 – patriziadonghia@libero.it</p>
---	---

SITO UT26_SMP

Localizzazione

Regione: Molise

Provincia: Campobasso

Comune: San Martino in Pensilis

Località: Casalpiano

Coordinate: 41.808189, 15.098432

Riferimento progetto: CTR - *IT_SMP_1*

Interferenza con il progetto: diretta, la UT26 SMP ricade nel CAMPO_3 - POT. AC 13.748KWP; POT.17.895,27

Riferimento catastale: SMP_Foglio 71, particelle 62

Uso/i del suolo/i: seminativo

Visibilità: scarsa

Dati e riferimenti bibliografici

Stato giuridico: proprietà privata

Vincoli

Documenti archivio (Soprintendenza e altri archivi)

Toponomastica significativa storica

Caratteristica dei resti archeologici

Descrizione sito: Area pianeggiante collocata a Nord del Tratturo Ururi-Serracapriola ad una distanza di 120 m ca

Analisi di superficie: Si nota una frammentazione molto alta dei reperti, dovuta probabilmente alla macinazione del terreno. Sono presenti piccoli frammenti di laterizi, pochi frammenti di ceramica comune acroma, distribuiti in modo non uniforme.

Documentazione fotografica: foto nn.36, 37, 38

Dimensioni: 84 m WE x 53 m NS ca

Densità: 3-4 fr per m²

Riferimento cronologico: età romana (?)

DOTT.SSA CARMELA D'AURIA - Archeologa specializzata
Via Risorgimento 291 – 74017 MOTTOLA (TA)
CF: DRACML77C63E038V - P. IVA: 02612950739
Tel. 3288654667 – carmeladauria@libero.it

DOTT.SSA A. PATRIZIA D'ONGHIA – Archeologa specializzata
Via Pola 109 – 74016 MASSAFRA (TA)
CF DNGNNZ73E66F027M P.VA 02615900731
Tel. 3488932451 – patriziadonghia@libero.it

ISPEZIONE VISIVA SUL CAMPO



<p>DOTT.SSA CARMELA D'AURIA - Archeologa specializzata Via Risorgimento 291 – 74017 MOTTOLA (TA) CF: DRACML77C63EO38V - P. IVA: 02612950739 Tel. 3288654667 – carmeladauria@libero.it</p>	<p>DOTT.SSA A. PATRIZIA D'ONGHIA – Archeologa specializzata Via Pola 109 – 74016 MASSAFRA (TA) CF DNGNNZ73E66F027M P.VA 02615900731 Tel. 3488932451 – patriziadonghia@libero.it</p>
---	---

SITO UT27_ROT

Localizzazione

Regione: Molise

Provincia: Campobasso

Comune: Rotello

Località: Cantalupo

Coordinate: 41.798030, 15.109378

Riferimento progetto: CTR - *IT_SMP_1*

Interferenza con il progetto: ad E del cavidotto ad una distanza di 20 m ca

Riferimento catastale: ROT_Foglio 2, particelle 3, 22

Uso/i del suolo/i: incolto

Visibilità: discreta

Dati e riferimenti bibliografici:

Stato giuridico: proprietà privata

Vincoli

Documenti archivio (Soprintendenza e altri archivi)

Toponomastica significativa storica

Caratteristica dei resti archeologici

Descrizione sito: Si rileva un'area di dispersione di materiali localizzata su una piccola altura alla quota di m 116 s.l.m., delimitata a N/NO dalla SP 78 ed a SE da un salto di quota di circa 3-4 m.

Analisi di superficie: L'unità topografica presenta una vasta area di dispersione di materiale archeologico. L'areale massimo di dispersione (considerando anche il trascinamento) è pari a circa m 130 (NW-SE) x 151 (NE-SW). La concentrazione è di circa 8-10 pezzi per mq. E' costituita da ciottoli di fiume di medie e medio-piccole dimensioni, pietre calcaree sommariamente sbazzate di medie dimensioni, frammenti di laterizi, frammenti di ceramica comune acroma.

Documentazione fotografica: foto nn.67, 68, 69, 70

Dimensioni: 130 (NW-SE) x 151 (NE-SW)

Densità: 8-10 fr per m²

Riferimento cronologico: età Romana

DOTT.SSA CARMELA D'AURIA - Archeologa specializzata
Via Risorgimento 291 – 74017 MOTTOLA (TA)
CF: DRACML77C63E038V - P. IVA: 02612950739
Tel. 3288654667 – carmeladauria@libero.it

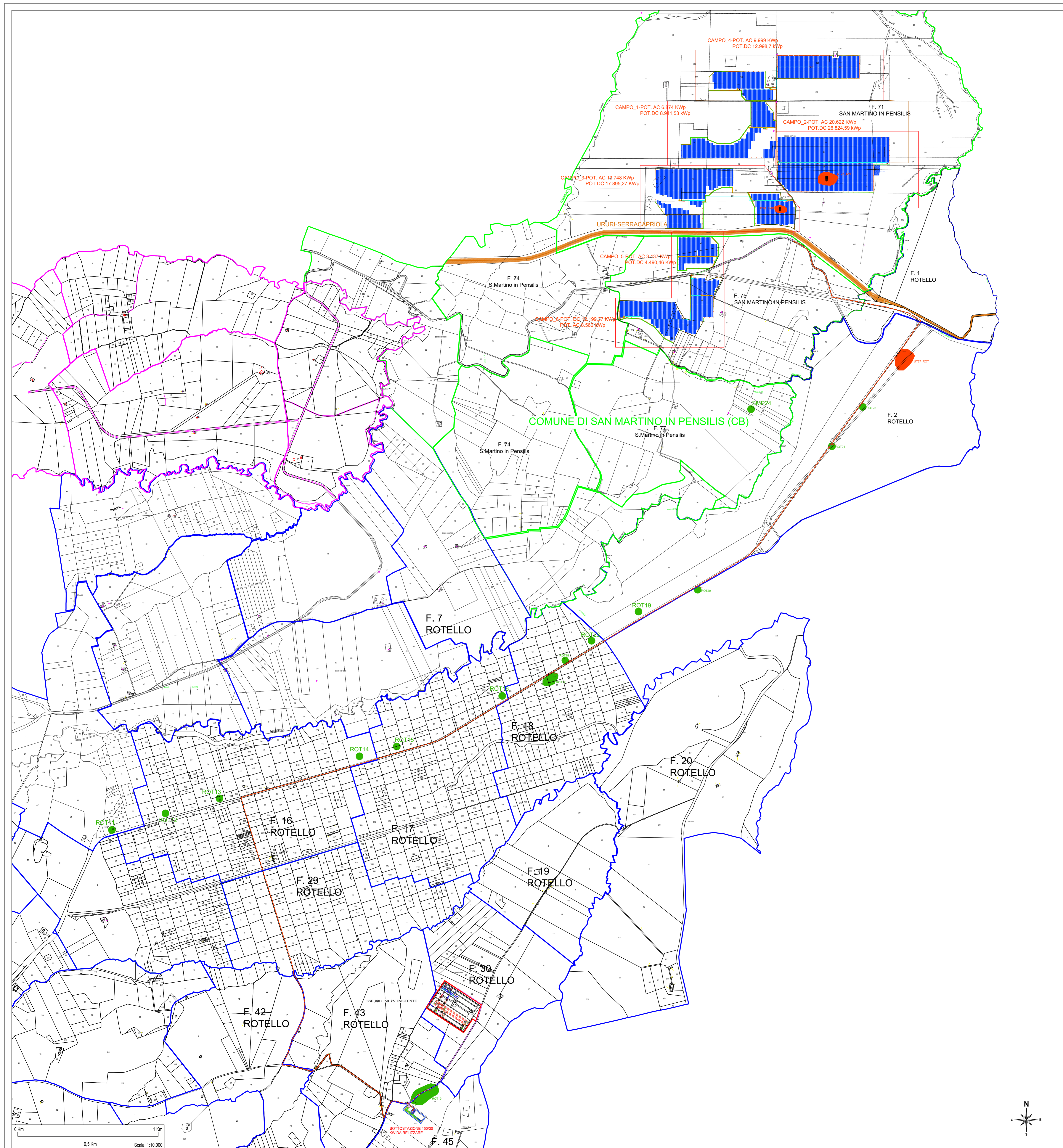
DOTT.SSA A. PATRIZIA D'ONGHIA – Archeologa specializzata
Via Pola 109 – 74016 MASSAFRA (TA)
CF DNGNNZ73E66F027M P.VA 02615900731
Tel. 3488932451 – patriziadonghia@libero.it

ISPEZIONE VISIVA SUL CAMPO



Dottorresse archeologhe specializzate

Patrizia D'Onghia
Carmela D'Auria



- Legenda**
- Posizione moduli
 - Inverter
 - Cabine MT
 - Depositi
 - Cabine di Controllo "O&M"
 - Viabilità di servizio
 - Cancello Ingresso Campo
 - Recinzione campo
 - Sottostazione "Rotello" 380/150 kV esistente
 - Sottostazione 30/150 kV da realizzare
 - Delimitazione area per sistema di connessione condiviso allo stallo 150 kV assegnato da Terna
 - Limite fogli catastali Comune di Rotello
 - Limite fogli catastali Comune di San Martino in Pensilis
 - Limite fogli catastali Comune di Ururi
 - Percorso cavidotto di collegamento Campi 2-6
 - Percorso cavidotto di collegamento Campi 1-4
 - Percorso cavidotto di collegamento Campi 3-5
 - Percorso cavidotto di collegamento interno ai campi
 - Percorso del cavidotto MT 30 kV Interrato - Lunghezza = circa 10.445 m.
 - Percorso del cavidotto AT 150 kV Interrato - Lunghezza = circa 1200 m.

- Legenda dei siti**
- Tratturo/Tratturello
 - Siti Bibliografici e d'archivio
 - Siti individuati in ricognizione (UT)
 - Ubicazione Saggi

REGIONE MOLISE
PROVINCIA DI CAMPOBASSO
COMUNE DI SAN MARTINO IN PENSILIS E COMUNE DI ROTELLO

OGGETTO: PROGETTO DEFINITIVO PER LA REALIZZAZIONE DI UN IMPIANTO AGRO FOTOVOLTAICO DELLA POTENZA DI PICCO IN DC PARI A 63.350 KWp E MASSIMA IN IMMISSIONE IN RETE IN AC DI 63.240 KW E RELATIVE OPERE DI CONNESSIONE IN LOCALITA' "CASALPIANO" PROT. PAUR N. 00124383 DEL 04-08-2020 RICHIESTA A.U. PROT. N.00118791 DEL 27-07-2020

N.	ELABORATO						
1	Allegato 1 - Mappa di inquadramento dei saggi archeologici						
Allegato 1							
Prog.	Codice SMG	REV.	NOME FILE	ESEGUITO DA	APPROVATO DA	DATA	SCALA
AU	201901018	03	Allegato 1	Dott.ssa Patrizia D'Onghia	ING. GIOVANNI MARISCANO	MAGGIO 2023	1:10.000

PROGETTAZIONE:

M.E. Free Srl

IL COMMITTENTE:

SR PROJECT 5 Srl
Via largo Guido Donegani,2
Cap 20121 Milano (Mi)
P.Iva 10706320963

Firma

Dott.ssa Archeologa
Carmela D'Auria

Firma

Dott.ssa Archeologa
Patrizia D'Onghia

M.E. FREE S.r.l. Progettazione e realizzazione impianti di produzione di energia elettrica da fonte rinnovabile
Sede Legale ed Amministrativa: Via Athena n° 29 - 84047 Capaccio Paestum (SA) Tel. 08281999995 Pec: mfree@meffree.it P.IVA 04596750655

