






Floodplain Tr = 200 anni - Aree a media pericolosità idraulica su ortofoto e CTR

Scala 1:15.000

-  Elettrodotto aereo 150 kV doppia tema "S.E. Troia - Roseto"
-  Opere di sostegno
-  Stazioni elettriche
-  Aree a media pericolosità idraulica Floodplai Tr 200 anni

| REVISIONE   |               | TIPOLOGIA DELL'ELABORATO                                       |           | CODIFICA DELL'ELABORATO |           |  |  |
|---|---------------|--|-----------|-------------------------|-----------|---|--|
| N.  | DATA          | DESCRIZIONE  | ELABORATO | VERIFICATO              | APPROVATO |   |  |
| PLANIMETRIA<br>DEFR10017BASA00181_04  |               | Elettrodotto aereo 150 kV doppia tema<br>"S.E. Troia - Roseto" |           |                         |           |   |  |
| STUDIO IDRAULICO<br>COROGRAFIA GENERALE CON INDIVIDUAZIONE<br>DELLE AREE A MEDIA PERICOLOSITÀ IDRAULICA |               |  |           |                         |           |   |  |
| NOME DEL FILE   | SCALA CAD     | FORMATO  | SCALA     | FOGLIO                  |           |   |  |
| DEFR10017BASA00181_04.PDF   | 1 unità = CAD | A0   | 1:15.000  | 1/1                     |           |   |  |
| Inizio e coordinamento<br>arch. Federico ZACCARA  |               | Redazione<br>Ing. Salvatore VERONILE<br>Geologo Pietro LORENZO |           |                         |           |   |  |

Questo documento contiene informazioni di proprietà Terna S.p.A. e deve essere utilizzato esclusivamente dal destinatario in relazione alle finalità per le quali è stato fornito. E' vietata qualsiasi forma di riproduzione o di divulgazione senza l'esplicito consenso di Terna S.p.A.  
 This document contains information proprietary to Terna S.p.A. and it will have to be used exclusively for the purposes for which it has been furnished. Without the written permission of Terna S.p.A. no reprinting or reproduction is permitted.