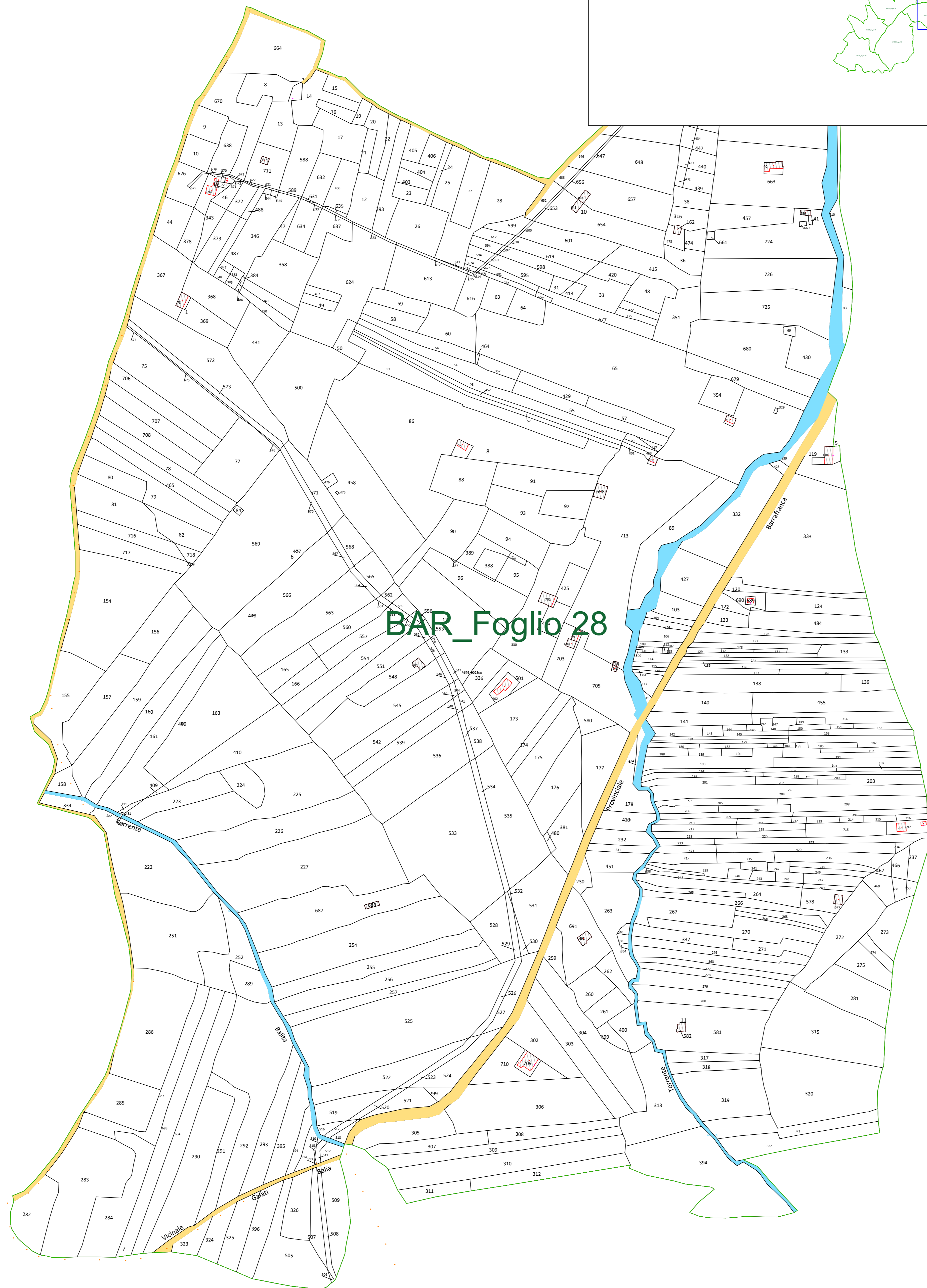
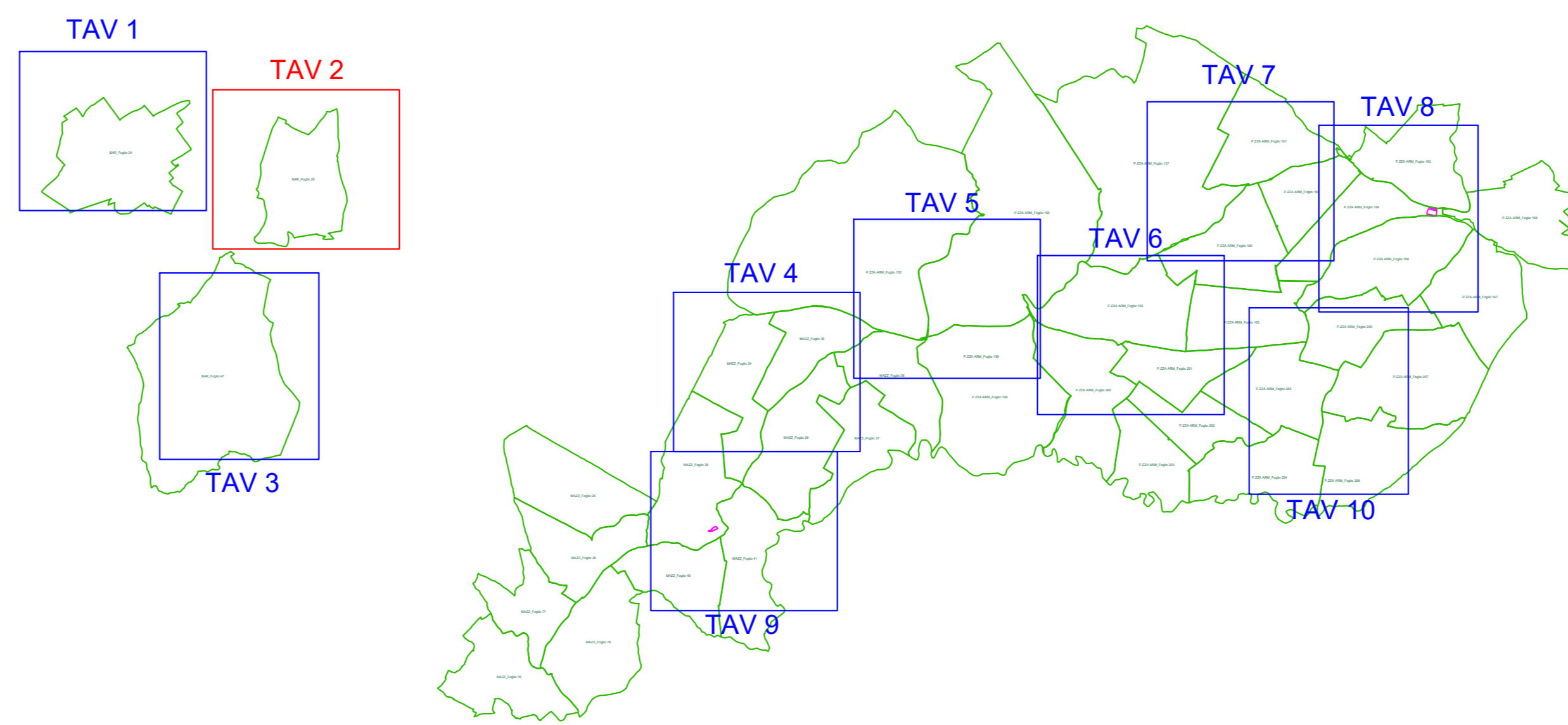


Quadro d'Unione
scala 1:50.000



LEGENDA

RETINO SIMBOLO	DESCRIZIONE
	Viabilità nuova/da adeguare
	Allargamenti viabilità esistente
	Area SET
	Cavidotto
	Cavo AT
	Area di Sorvolo
	Scavo provvisorio per quota d'imposta fondazione
	Confine Foglio Catastale
	Area posa pale
	Tubazione interrata
	Fossi
	Stazione Terna

BAR_Foglio XX: Comune di Barrafranca Foglio di Mappa n. XX
 MAZZ_Foglio XX: Comune di Mazzarino Foglio di Mappa n. XX
 P.ZZA ARM_Foglio XX: Comune di Piazza Armerina Foglio di Mappa n. XX



Comittente:
 Novo Wind S.r.l.
 via Sardegna 40
 00187 Roma
 P.IVA/C.F. 16668841008


Documento: **PROGETTO DEFINITIVO**

Titolo del Progetto: **PARCO EOLICO "PARCO DELLE VITTORIE"**

Elaborato: **Planimetrie catastali_TAV.2**

ID PROGETTO	DISCIPLINA	CAPITOLO	TIPO	REVISIONE	SCALA	FORMATO
IT-VesPdv-Gem	CW	CD	DW	0	1:2.000	A0

NOME FILE: IT-VesPdv-Gem-CW-CD-DW-02-02-Rev.0

Progettazione:
 Ing. Saverio Pagliuso
 Ing. Mario Francesco Perri
 Ing. Giorgio Salatino

Rev.	Data Revisione	Descrizione Revisione	Redatto	Controllato	Approvato
00	Giugno 2023	PRIMA EMISSIONE	GEMSA	GEMSA	Novo Wind S.r.l.

