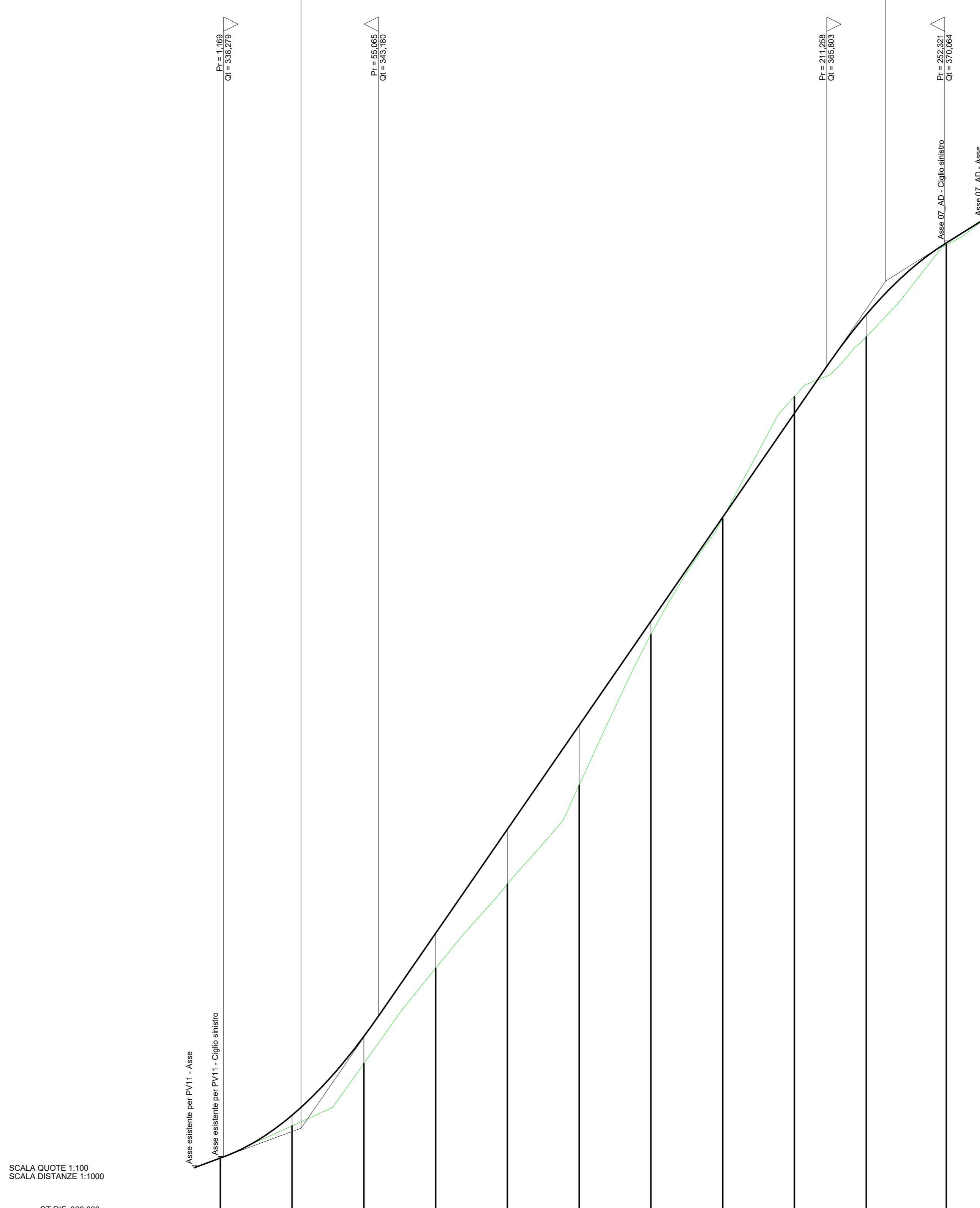


LIVELLETTA	DIFF. DI QUOTA	h = 1.38	h = 29.50	h = 2.14
	DISTANZA	L = 37.17	L = 263.87	L = 34.08
	PERCENTUALE	i = 3.74	i = 11.18	i = 6.28

Num	1
Pr	26.117
Qr	339.277
R	500.000
T	26.948
Fr	0.726
Sv	54.144


Num	2
Pr	281.789
Qr	368.776
R	500.000
T	29.531
Fr	0.422
Sv	41.295




SCALA QUOTE 1:100
SCALA DISTANZE 1:1000
QT. REF. 330.000

NUMERO SEZIONI	1	2	3	4	5	6	7	8	9	10	11
DISTANZE PARZIALI		25,00	25,00	25,00	25,00	25,00	25,00	25,00	25,00	25,00	27,89
DISTANZE PROGRESSIVE	0,00	25,00	50,00	75,00	100,00	125,00	150,00	175,00	200,00	225,00	252,89
QUOTE TERRENO	338,24	338,36	341,53	344,85	347,77	351,22	356,46	360,52	364,75	368,83	370,04
QUOTE PROGETTO	338,24	339,73	342,47	346,07	349,69	353,31	356,93	360,55	364,17	367,79	370,10
DIFFERENZA DI QUOTA	0,00	-1,37	-1,94	-1,22	-1,92	-2,09	-0,47	-0,03	-0,08	-0,78	-1,06
ETOMETRICHE	0	1									
ANDAMENTO PLANIMETRICO	[Planimetric alignment diagram showing stationing and curve data]										


REGIONE SICILIA


 Provincia di Caltanissetta


 Provincia di Enna

Commenti:
 Novo Wind S.r.l.
 via Sardegna 40
 00187 Roma
 P.IVA/C.F. 1666841008

Documento: **PROGETTO DEFINITIVO**


Titolo del Progetto: **PARCO EOLICO "PARCO DELLE VITTORIE"**

Elaborato: **Profilo longitudinale Asse 06**

ID PROGETTO	DISCIPLINA	CAPITOLO	TIPO	REVISIONE	SCALA	FORMATO
IT-VesPdV-Gem	CW	RD	DW	0	1:1.000-1:100	A0

Nome File: **IT-VesPdV-Gem-CW-RD-DW-05.06-Rev_0_Profilo longitudinale Asse 06**

Progettazione:



Ing. Saverio Pagliuso

Ing. Mario Francesco Perri

Ing. Giorgio Salatino

Rev.	Data Revisione	Descrizione Revisione	Redatto	Controllato	Approvato
00	Giugno 2023	PRIMA EMISSIONE	GEMSA	GEMSA	Novo Wind S.r.l.