

REGIONE  
SICILIA



Provincia di  
Caltanissetta



Provincia di  
Enna



Committente:

**Novo Wind S.r.l.**  
via Sardegna 40  
00187 Roma  
P.IVA/C.F. 16666841008

Documento:

**PROGETTO DEFINITIVO**

Titolo del Progetto:

**PARCO EOLICO "PARCO DELLE VITTORIE"**

Elaborato:

**Sezioni trasversali  
Asse 02**

ID PROGETTO	DISCIPLINA	CAPITOLO	TIPO	REVISIONE	SCALA	FORMATO
IT-VesPdV-Gem	CW	RD	DW	0	1:200	VARIE
NOME FILE:	IT-VesPdV-Gem-CW-RD-DW-06.02-Rev.0_Sezioni trasversali Asse 02					

Progettazione:



**Ing. Saverio Pagliuso**

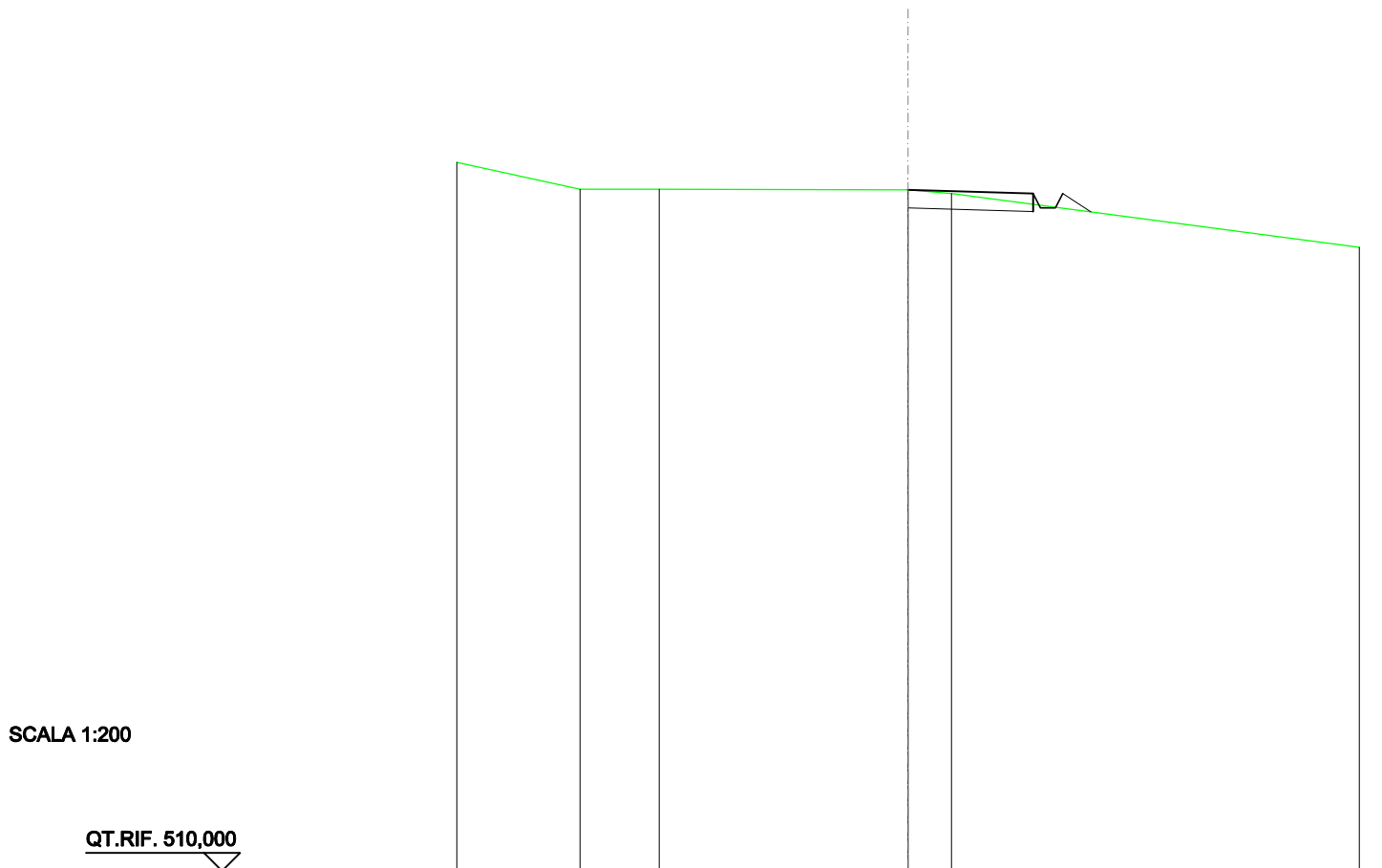
**Ing. Mario Francesco Perri**

**Ing. Giorgio Salatino**

Rev:	Data Revisione	Descrizione Revisione	Redatto	Controllato	Approvato
00	Giugno 2023	PRIMA EMISSIONE	GEMSA	GEMSA	Novo Wind S.r.l.

<b>SCAVI E BONIFICHE</b>	
FOSSO	0,022 m <sup>2</sup>
<b>SOVRASTRUTTURA STRADALE</b>	
CASSONETTO	3,470 m
<b>MANUFATTI</b>	
SCAVO PER PIATTAFORMA	1,281 m <sup>2</sup>
RILEVATO PER SCARPATE	0,221 m <sup>2</sup>


SEZIONE N.: 1  
 QT. PROGETTO: 528,868  
 DIST.PROG.: 0,000  
 DIST.SUCC.: 25,000



QUOTE TERRENO	528,88	528,88	528,87	528,77
DIST.PARZIALI TERRENO	2,19	6,89	1,20	
QUOTE PROGETTO			528,87 528,87	528,77 528,36 528,36 528,36 528,76 528,26
DIST. PARZIALI PROGETTO				0,78

<b>SCAVI E BONIFICHE</b>	
FOSSO	0,106 m <sup>2</sup>
<b>RILEVATI</b>	
RILEVATO	0,886 m <sup>2</sup>
<b>SOVRASTRUTTURA STRADALE</b>	
CASSONETTO	5,000 m
<b>MANUFATTI</b>	
SCAVO PER PIATTAFORMA	0,240 m <sup>2</sup>
RILEVATO PER SCARPATE	2,098 m <sup>2</sup>

SEZIONE N.: 2  
 QT. PROGETTO: 528,353  
 DIST.PROG.: 25,000  
 DIST.PREC.: 25,000  
 DIST.SUCC.: 25,000



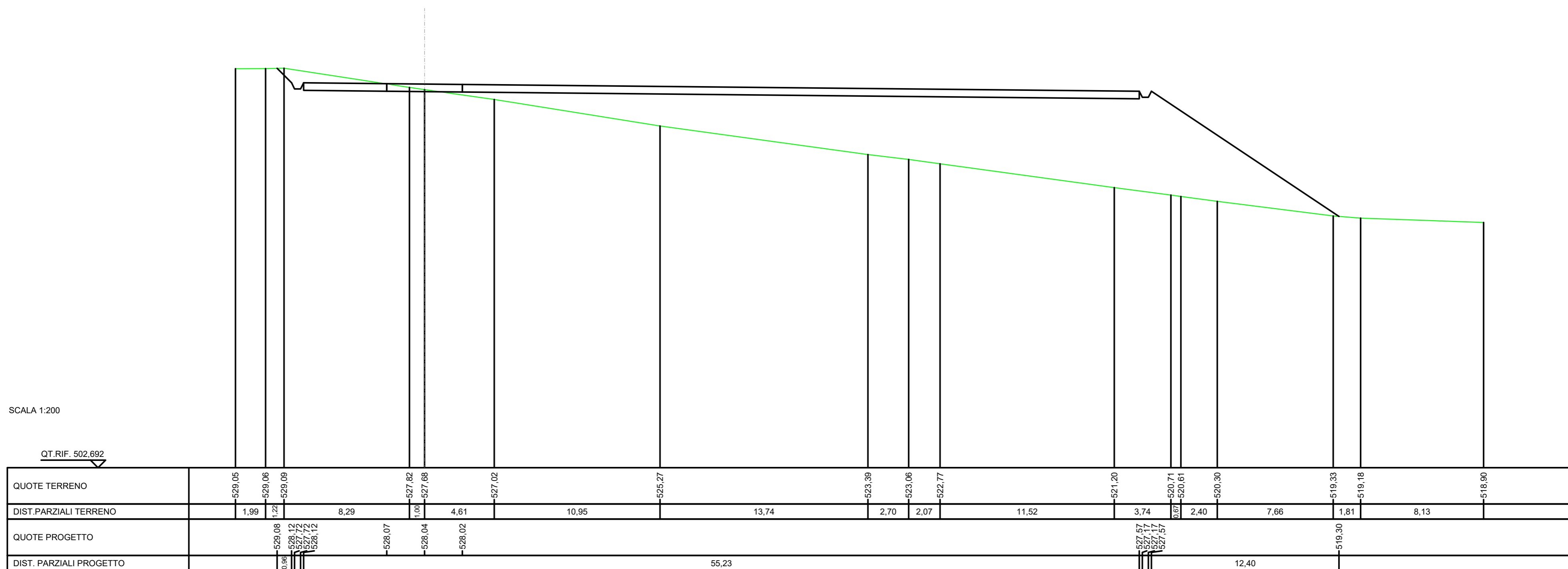
SCALA 1:200

QT.RIF. 510,000

QUOTE TERRENO	528,98	528,98	528,85		528,09	527,72			525,86	525,79	525,72
DIST.PARZIALI TERRENO	1,48	1,31		6,48		2,10			10,63		
QUOTE PROGETTO					528,25	528,35	528,33	527,93	528,73		
DIST. PARZIALI PROGETTO						5,00		2,40			

SCAVI E BONIFICHE	
FOSSO	0,903 m <sup>2</sup>
RILEVATI	
RILEVATO	145,138 m <sup>2</sup>
SOVRASTRUTTURA STRADALE	
CASSONETTO	55,232 m
MANUFATTI	
SCAVO PER PIATTAFORMA	5,632 m <sup>2</sup>
SCAVO PER PARETI TRINCEA	0,445 m <sup>2</sup>
RILEVATO PER SCARPATE	46,815 m <sup>2</sup>

SEZIONE N.: 3  
 QT. PROGETTO: 528,042  
 DIST.PROG.: 50,000  
 DIST.PREC.: 25,000  
 DIST.SUCC.: 25,000




SCAVI E BONIFICHE	
FOSSO	0,858 m <sup>2</sup>
RILEVATI	
RILEVATO	147,839 m <sup>2</sup>
SOVRASTRUTTURA STRADALE	
CASSONETTO	55,232 m
MANUFATTI	
SCAVO PER PIATTAFORMA	5,022 m <sup>2</sup>
SCAVO PER PARETI TRINCEA	0,394 m <sup>2</sup>
RILEVATO PER SCARPATE	42,247 m <sup>2</sup>

SEZIONE N.: 4  
 QT. PROGETTO: 527,973  
 DIST. PROG.: 75,000  
 DIST. PREC.: 25,000  
 DIST. SUCC.: 25,000

SCALA 1:200

QT. RIF. 502,867

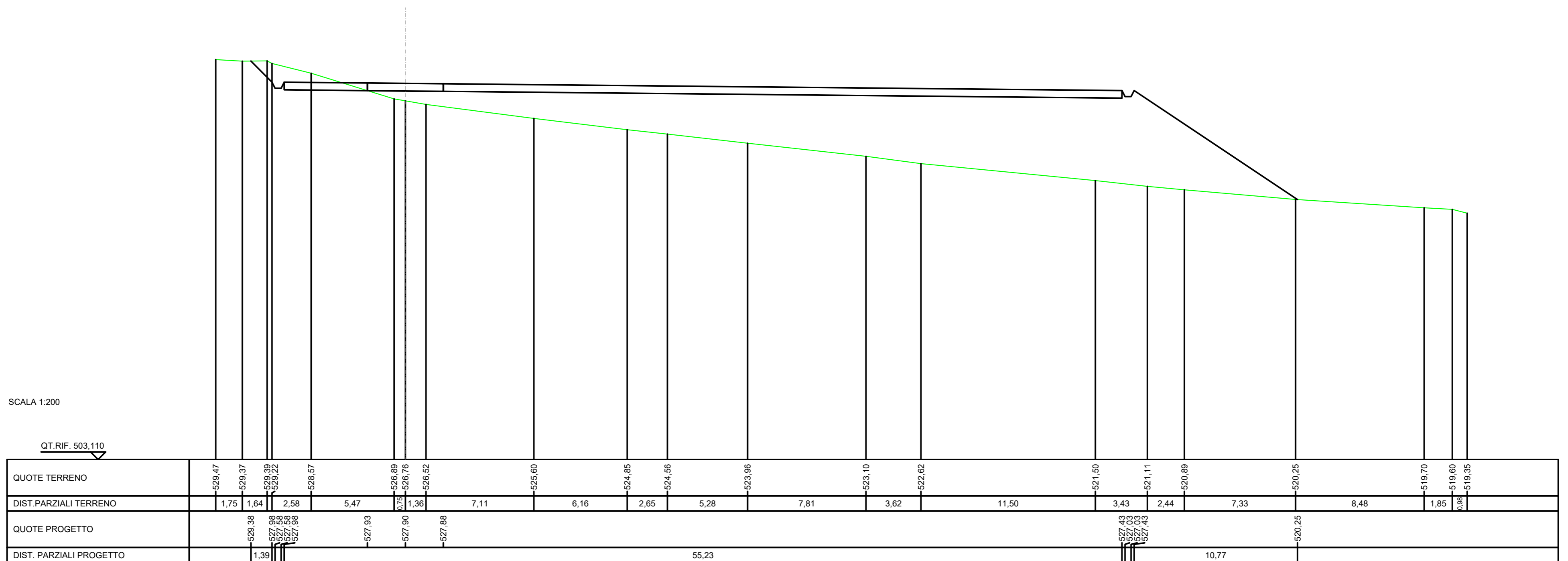


SCAVI E BONIFICHE	
FOSSO	1,145 m <sup>2</sup>
RILEVATI	
RILEVATO	156,196 m <sup>2</sup>
SOVRASTRUTTURA STRADALE	
CASSONETTO	55,232 m
MANUFATTI	
SCAVO PER PIATTAFORMA	4,398 m <sup>2</sup>
SCAVO PER PARETI TRINCEA	0,953 m <sup>2</sup>
RILEVATO PER SCARPATE	38,375 m <sup>2</sup>

SEZIONE N.: 5  
 QT. PROGETTO: 527,904  
 DIST. PROG.: 100,000  
 DIST. PREC.: 25,000  
 DIST. SUCC.: 25,000

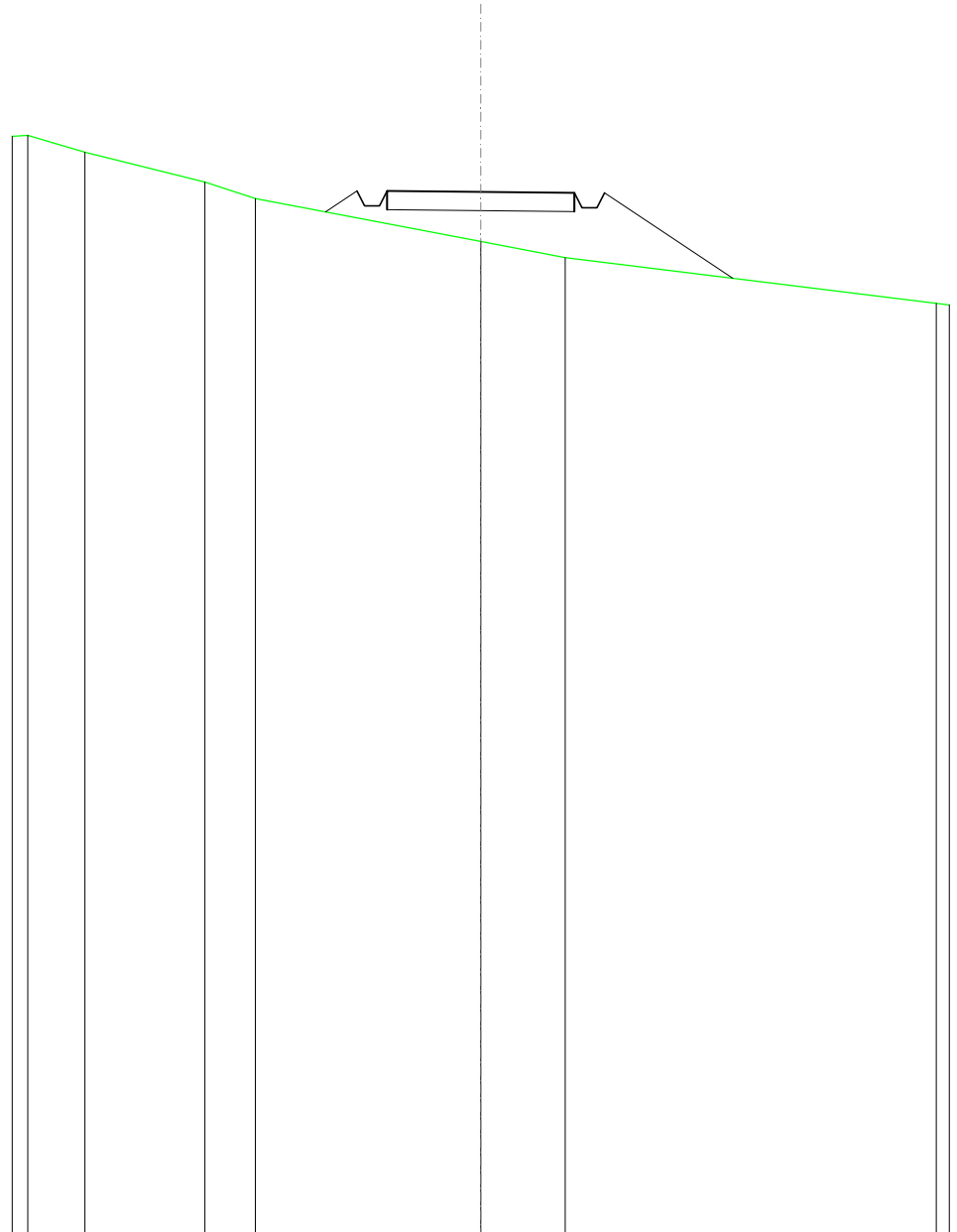
SCALA 1:200

QT.RIF. 503.110



RILEVATI	
RILEVATO	4,126 m <sup>2</sup>
SOVRASTRUTTURA STRADALE	
CASSONETTO	5,000 m
MANUFATTI	
RILEVATO PER SCARPATE	5,087 m <sup>2</sup>

SEZIONE N.: 6  
 QT. PROGETTO: 527,819  
 DIST.PROG.: 125,000  
 DIST.PREC.: 25,000  
 DIST.SUCC.: 25,000



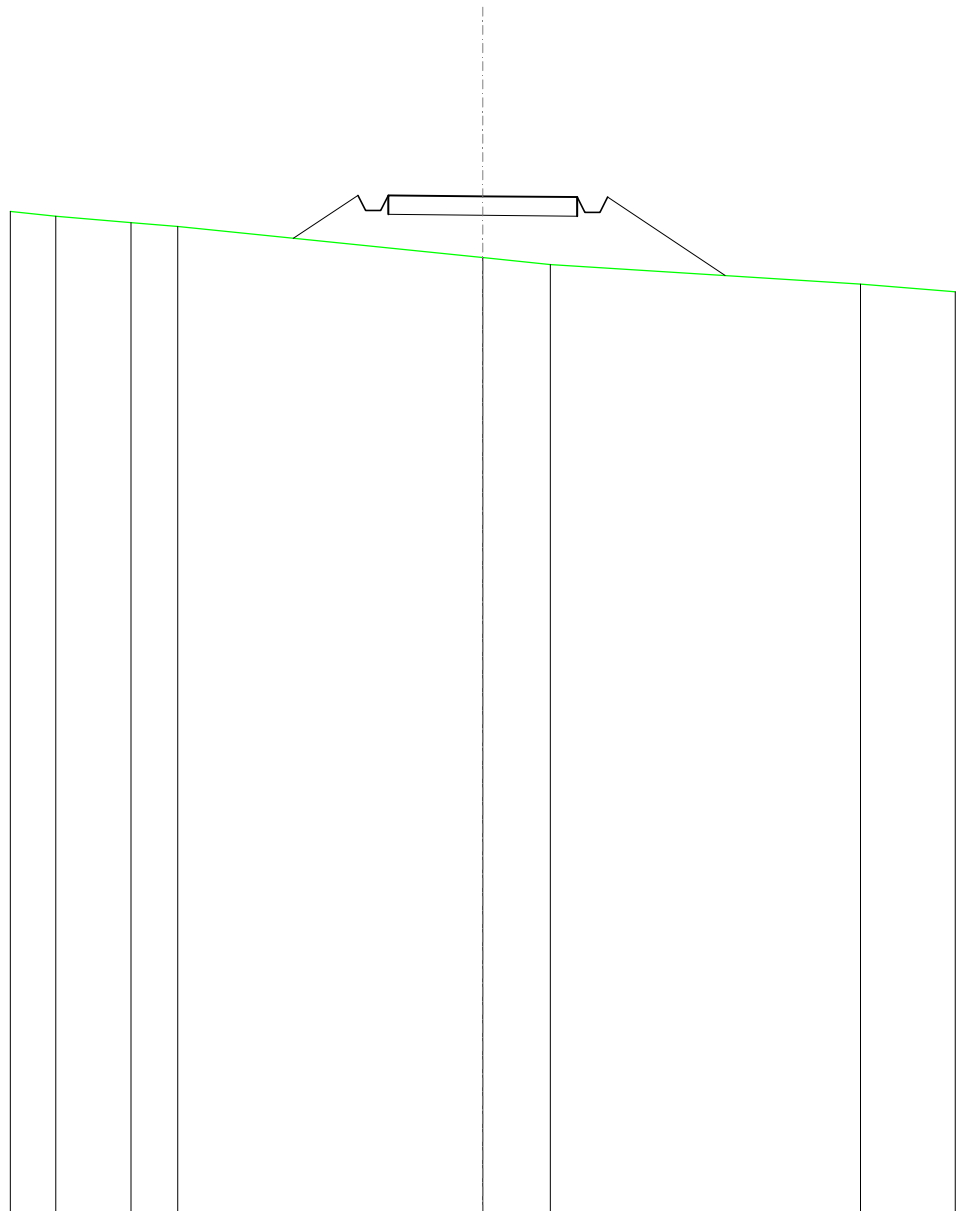
SCALA 1:200

QT.RIF. 500,000

QUOTE TERRENO	528,87	528,08	527,64		526,49	526,06	
DIST.PARZIALI TERRENO		3,20	1,35	6,01	2,25		
QUOTE PROGETTO				527,28	527,82	527,79	525,51
DIST. PARZIALI PROGETTO				0,84	5,00	3,42	

<b>RILEVATI</b>	
RILEVATO	5,612 m <sup>2</sup>
<b>SOVRASTRUTTURA STRADALE</b>	
CASSONETTO	5,000 m
<b>MANUFATTI</b>	
RILEVATO PER SCARPATE	6,126 m <sup>2</sup>

SEZIONE N.: 7  
 QT. PROGETTO: 526,923  
 DIST.PROG.: 150,000  
 DIST.PREC.: 25,000  
 DIST.SUCC.: 25,000



SCALA 1:200

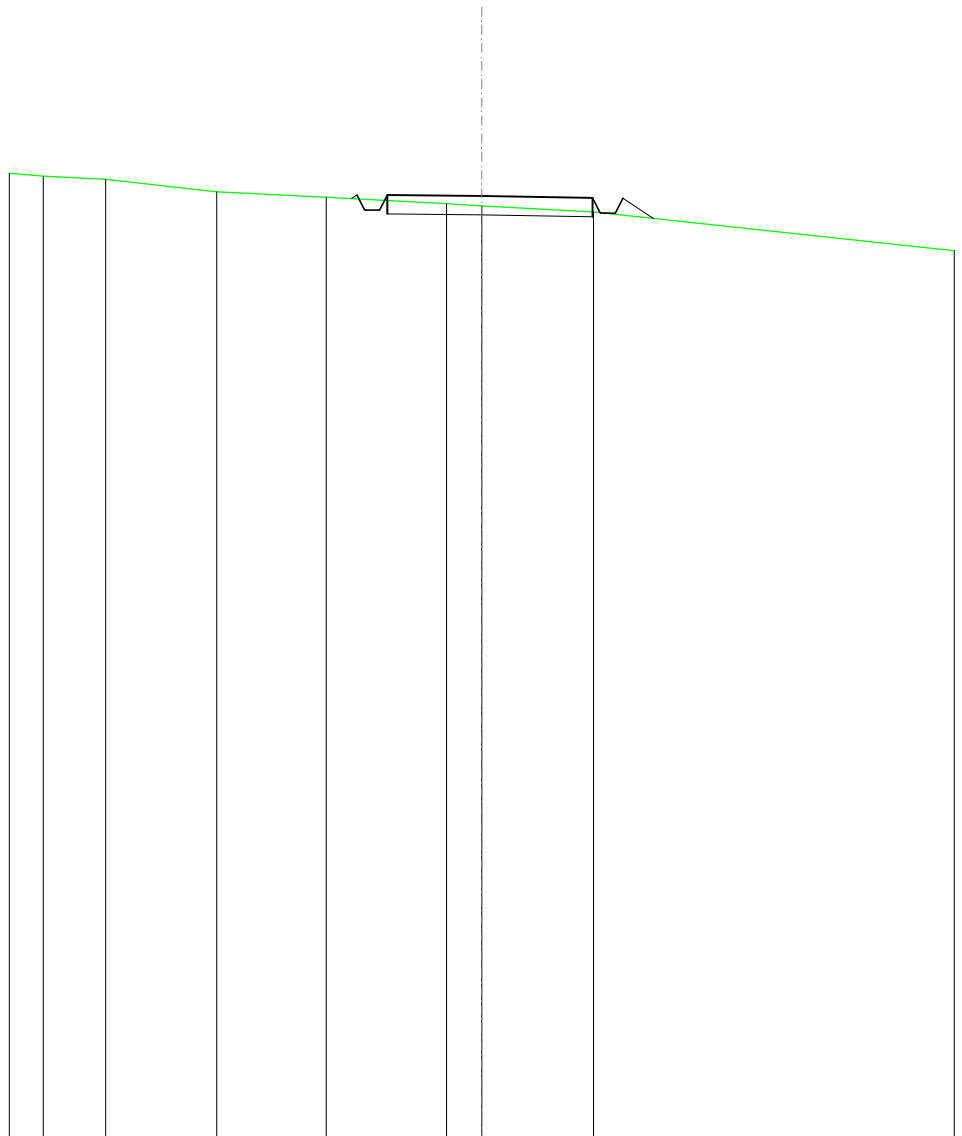
QT.RIF. 500,000

QUOTE TERRENO	526,40	526,23	526,12		525,30	525,12		524,60						
DIST.PARZIALI TERRENO	1,99	1,24		8,07	1,78		8,21							
QUOTE PROGETTO				525,81	526,95	526,55	526,55	526,95	526,92	526,90	526,50	526,50	526,90	524,82
DIST. PARZIALI PROGETTO				1,71				5,00					3,11	



<b>SCAVI E BONIFICHE</b>	
FOSSO	0,149 m <sup>2</sup>
<b>SOVRASTRUTTURA STRADALE</b>	
CASSONETTO	5,432 m
<b>MANUFATTI</b>	
SCAVO PER PIATTAFORMA	1,290 m <sup>2</sup>
RILEVATO PER SCARPATE	0,289 m <sup>2</sup>

SEZIONE N.: 8  
 QT. PROGETTO: 524,944  
 DIST.PROG.: 175,000  
 DIST.PREC.: 25,000  
 DIST.SUCC.: 13,051



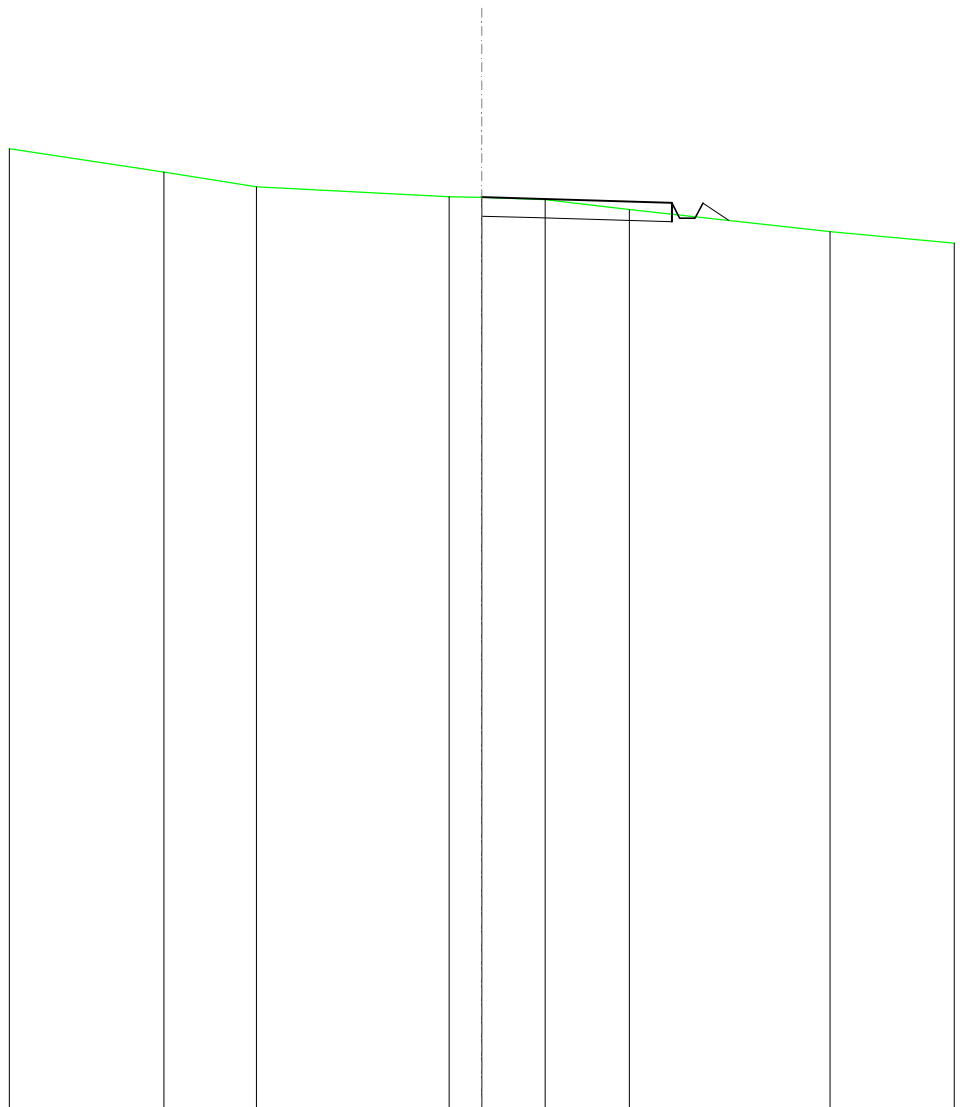
SCALA 1:200

QT.RIF. 500,000

QUOTE TERRENO	525,47	525,39	525,06	524,91	524,74	524,69	524,52
DIST.PARZIALI TERRENO	1,66	2,93	2,89	3,19	0,83	2,95	
QUOTE PROGETTO				524,87	524,97	524,57	524,99
DIST. PARZIALI PROGETTO				524,57	524,97	524,94	524,49
						5,43	0,81
							524,89
							524,49
							524,89
							524,35

<b>SCAVI E BONIFICHE</b>	
FOSSO	0,028 m <sup>2</sup>
<b>SOVRASTRUTTURA STRADALE</b>	
CASSONETTO	5,038 m
<b>MANUFATTI</b>	
SCAVO PER PIATTAFORMA	1,966 m <sup>2</sup>
RILEVATO PER SCARPATE	0,188 m <sup>2</sup>

SEZIONE N.: 9  
 QT. PROGETTO: 524,146  
 DIST.PROG.: 188,051  
 DIST.PREC.: 13,051



SCALA 1:200

QT.RIF. 500,000

QUOTE TERRENO	524,81	524,42		524,16	524,14	524,08	523,82		523,23
DIST.PARZIALI TERRENO	2,45	5,09		0,87	1,68	2,22	5,31		
QUOTE PROGETTO				524,15	524,15	524,11	524,00	523,59	523,59
DIST. PARZIALI PROGETTO							0,68	0,68	