

REGIONE  
SICILIA



Provincia di  
Caltanissetta



Provincia di  
Enna



Committente:

**Novo Wind S.r.l.**  
via Sardegna 40  
00187 Roma  
P.IVA/C.F. 16666841008

Documento:

**PROGETTO DEFINITIVO**

Titolo del Progetto:

**PARCO EOLICO "PARCO DELLE VITTORIE"**

Elaborato:

**Sezioni trasversali  
Asse 10**

ID PROGETTO	DISCIPLINA	CAPITOLO	TIPO	REVISIONE	SCALA	FORMATO
IT-VesPdV-Gem	CW	RD	DW	0	1:200	VARIE

NOME FILE:

IT-VesPdV-Gem-CW-RD-DW-06.10-Rev.0\_Sezioni trasversali Asse 10

Progettazione:



**Ing. Saverio Pagliuso**


**Ing. Mario Francesco Perri**

**Ing. Giorgio Salatino**

Rev:	Data Revisione	Descrizione Revisione	Redatto	Controllato	Approvato
00	Giugno 2023	PRIMA EMISSIONE	GEMSA	GEMSA	Novo Wind S.r.l.

SCAVI E BONIFICHE	
STERRO	12,206 m <sup>2</sup>
FOSSO	0,787 m <sup>2</sup>
RILEVATI	
RILEVATO	0,305 m <sup>2</sup>
TERRENO VEGETALE	9,315 m
SOVRASTRUTTURA STRADALE	
CASSONETTO	40,673 m

SEZIONE N.: 1  
 QT. PROGETTO: 376,722  
 DIST.PROG.: 0,000  
 DIST.SUCC.: 25,000



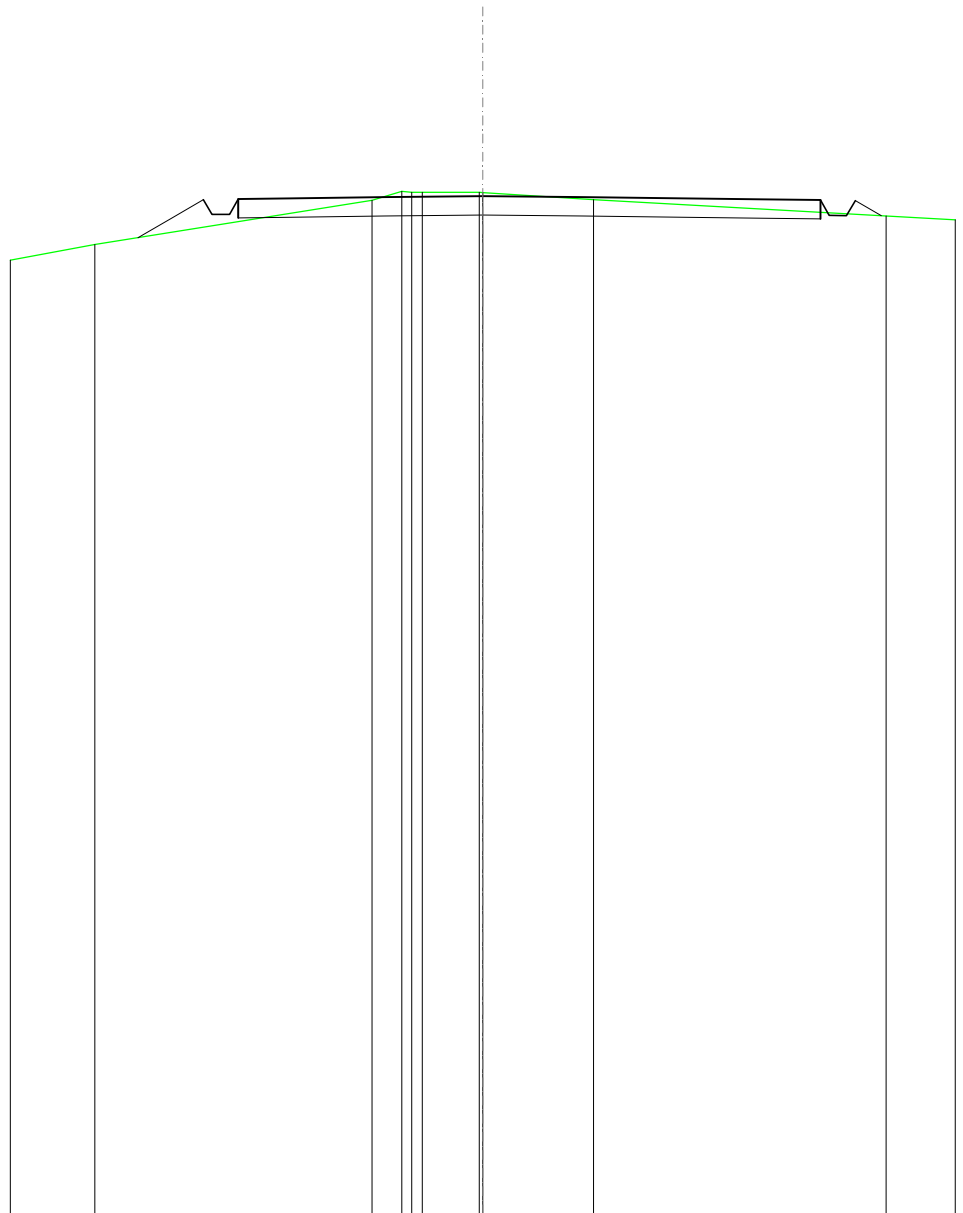
SCALA 1:200

QT.RIF. 350,000

QUOTE TERRENO	375,55	375,68	375,91	376,47	376,67	376,74	376,76	376,78	376,83	376,89	376,88	376,96	377,23	377,11	376,96	376,92	376,59	376,41	376,37	375,82	375,79	375,70	375,50	375,30	375,01									
DIST.PARZIALI TERRENO	1,29	2,03	4,57	2,59	1,52	2,31	2,40	1,34	0,72	2,82	1,31	2,76	0,49	5,64	8,24	1,71	10,21	0,57	1,21	7,05	2,10	0,70												
QUOTE PROGETTO				-376,72	-376,72	-376,74	-376,80	-376,85	-376,87	-376,88	-376,88	-376,88	-376,88	-376,87	-376,86	-376,86	-376,84	-376,82	-376,77	-376,71	-376,64	-376,59	-376,56	-376,47	-376,38	-376,27	-376,22	-375,78	-375,77	-375,68	-375,87	-376,03	-375,77	-375,40
DIST. PARZIALI PROGETTO																										0,80	1,53	0,49	0,55	1,44	1,82			

<b>SCAVI E BONIFICHE</b>	
STERRO	5,643 m <sup>2</sup>
FOSSO	0,435 m <sup>2</sup>
<b>RILEVATI</b>	
RILEVATO	0,034 m <sup>2</sup>
TERRENO VEGETALE	2,793 m
<b>SOVRASTRUTTURA STRADALE</b>	
CASSONETTO	15,399 m

SEZIONE N.: 2  
 QT. PROGETTO: 376,981  
 DIST.PROG.: 25,000  
 DIST.PREC.: 25,000  
 DIST.SUCC.: 25,000



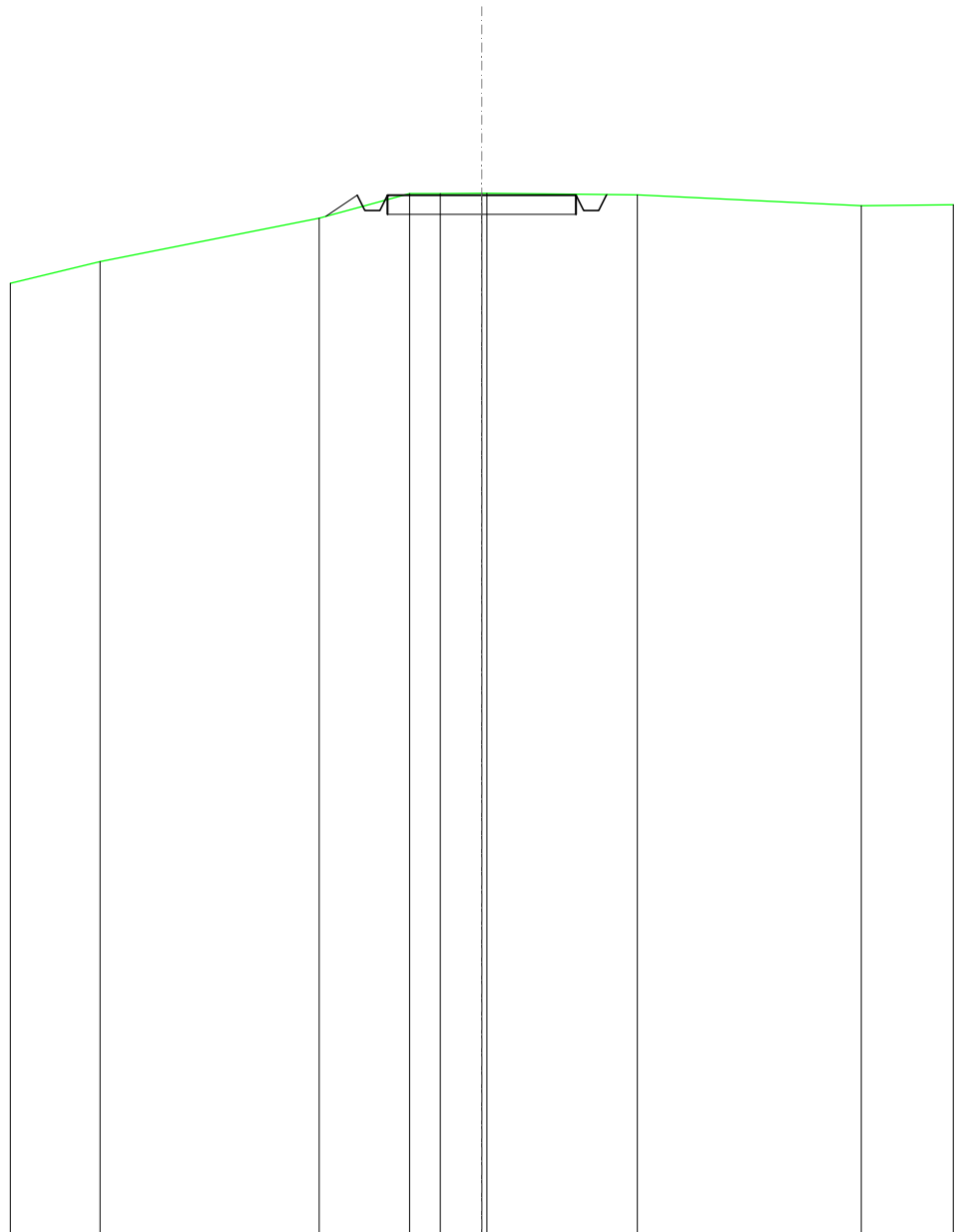
SCALA 1:200

QT.RIF. 350,000

QUOTE TERRENO	375,70	376,87	377,10	377,08	377,08	377,07	376,89	376,45
DIST.PARZIALI TERRENO		0,78	1,51	2,93	7,74			
QUOTE PROGETTO	375,88 375,95 376,39 376,77 376,89 376,49 376,50 376,90 376,92	376,95	376,98	376,95	376,92	376,90	376,87 376,47 376,47 376,47	376,87 376,47 376,47 376,46
DIST. PARZIALI PROGETTO	0,75 0,85			15,40			0,89	

<b>SCAVI E BONIFICHE</b>	
STERRO	2,678 m <sup>2</sup>
FOSSO	0,379 m <sup>2</sup>
<b>RILEVATI</b>	
TERRENO VEGETALE	1,029 m
SOVRASTRUTTURA STRADALE	
CASSONETTO	5,000 m

SEZIONE N.: 3  
 QT. PROGETTO: 377,516  
 DIST.PROG.: 50,000  
 DIST.PREC.: 25,000  
 DIST.SUCC.: 24,394



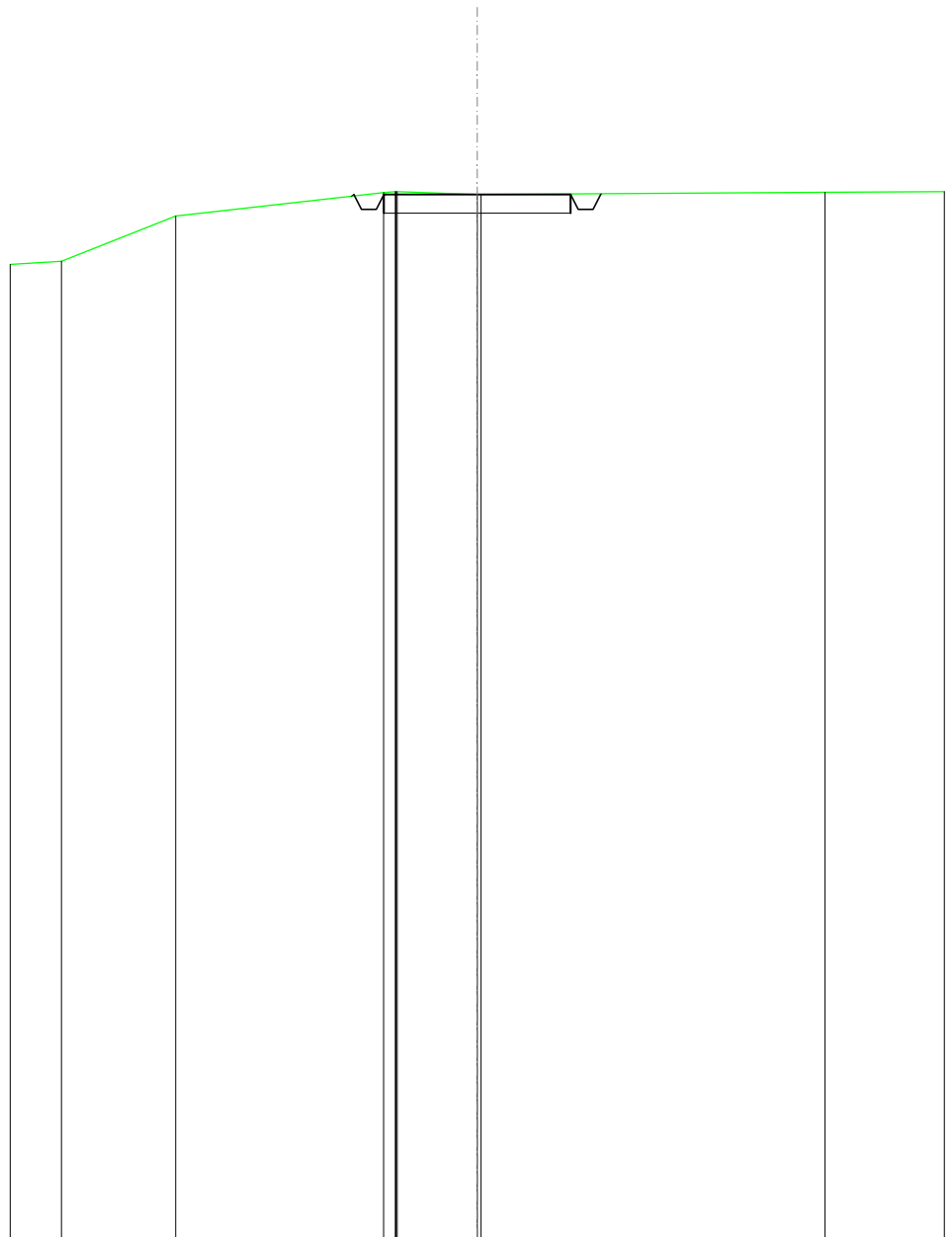
SCALA 1:200

QT.RIF. 350,000

QUOTE TERRENO	375,76	376,91	377,56	377,56	377,57	377,57	377,53	377,24
DIST.PARZIALI TERRENO		5,81	2,40	0,81	1,10	3,99	5,94	
QUOTE PROGETTO		376,96	377,52	377,12	377,52	377,52	377,52	377,54
DIST. PARZIALI PROGETTO		0,83			5,00			

<b>SCAVI E BONIFICHE</b>	
STERRO	2,613 m <sup>2</sup>
FOSSO	0,498 m <sup>2</sup>
<b>RILEVATI</b>	
TERRENO VEGETALE	0,113 m
<b>SOVRASTRUTTURA STRADALE</b>	
CASSONETTO	5,000 m

SEZIONE N.: 4  
 QT. PROGETTO: 377,968  
 DIST.PROG.: 74,394  
 DIST.PREC.: 24,394



SCALA 1:200

QT.RIF. 350,000

QUOTE TERRENO	376,18	377,39	378,02	378,04	378,04	377,97	377,97	376,03
DIST.PARZIALI TERRENO	3,06	5,57	2,14	9,20				
QUOTE PROGETTO			377,92	377,97	377,57	377,97	377,97	377,97
DIST. PARZIALI PROGETTO			5,00					