

REGIONE
SICILIA



Provincia di
Caltanissetta



Provincia di
Enna



Committente:

Novo Wind S.r.l.
via Sardegna 40
00187 Roma
P.IVA/C.F. 16666841008

Documento:

PROGETTO DEFINITIVO

Titolo del Progetto:

PARCO EOLICO "PARCO DELLE VITTORIE"

Elaborato:

**Sezioni trasversali
Asse PV01**

ID PROGETTO	DISCIPLINA	CAPITOLO	TIPO	REVISIONE	SCALA	FORMATO
IT-VesPdV-Gem	CW	RD	DW	0	1:200	VARIE

NOME FILE:

IT-VesPdV-Gem-CW-RD-DW-06.16-Rev.0_Sezioni trasversali Asse PV01

Progettazione:



Ing. Saverio Pagliuso

Ing. Mario Francesco Perri

Ing. Giorgio Salatino

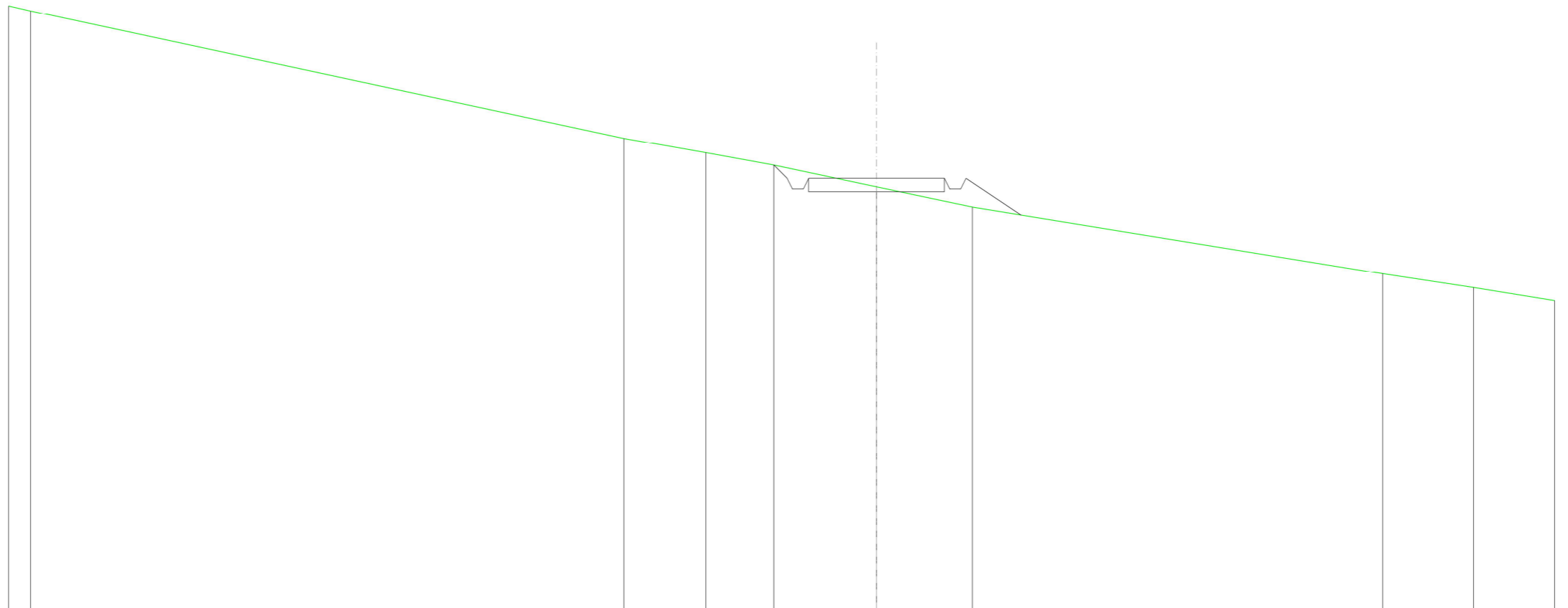
Rev:	Data Revisione	Descrizione Revisione	Redatto	Controllato	Approvato
00	Giugno 2023	PRIMA EMISSIONE	GEMSA	GEMSA	Novo Wind S.r.l.

SCAVI E BONIFICHE	
FOSSO	0,480 m ²
RILEVATI	
RILEVATO	0,281 m ²
SOVRASTRUTTURA STRADALE	
CASSONETTO	5,000 m
MANUFATTI	
SCAVO PER PIATTAFORMA	1,206 m ²
SCAVO PER PARETI TRINCEA	0,094 m ²
RILEVATO PER SCARPATE	1,547 m ²

SEZIONE N.: 1
 QT. PROGETTO: 625,932
 DIST.PROG.: 0,000
 DIST.SUCC.: 20,000

SCALA 1:200

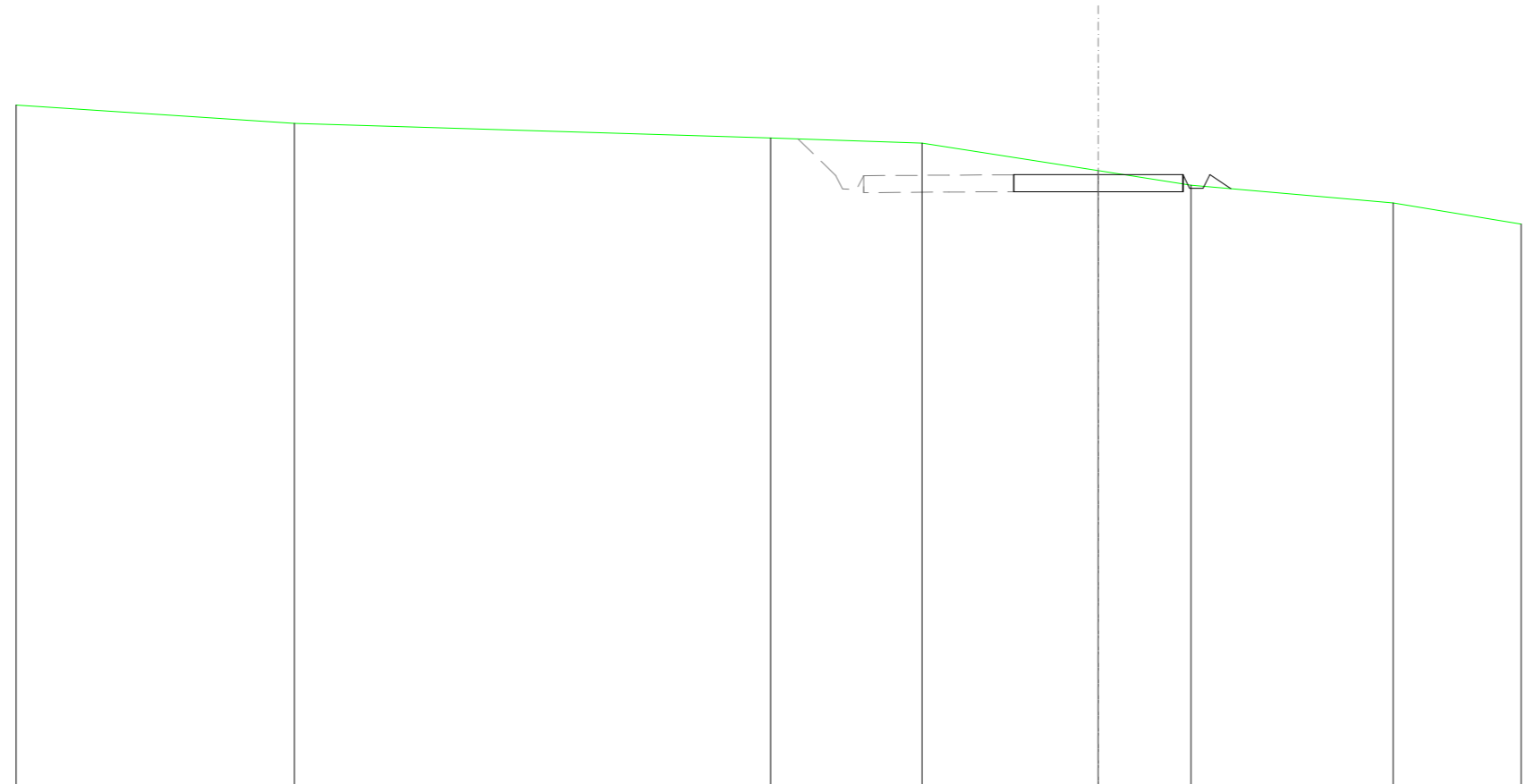
QT.RIF. 610,000



QUOTE TERRENO	632,30	632,12				627,41	626,88	626,42	625,62	624,87			622,41	621,90	621,42
DIST.PARZIALI TERRENO	0,80		21,88			3,02	2,50	3,79	3,53		15,13		3,36	2,98	
QUOTE PROGETTO								626,42	625,93	625,93	625,93	624,58			
DIST. PARZIALI PROGETTO								0,49	5,00		2,03				

SCAVI E BONIFICHE	
FOSSO	0,035 m ²
SOVRASTRUTTURA STRADALE	
CASSONETTO	5,000 m
MANUFATTI	
SCAVO PER PIATTAFORMA	3,107 m ²
RILEVATO PER SCARPATE	0,161 m ²

SEZIONE N.: 3
 QT. PROGETTO: 628,109
 DIST.PROG.: 40,000
 DIST.PREC.: 20,000
 DIST.SUCC.: 25,000



SCALA 1:200

QT.RIF. 610,000

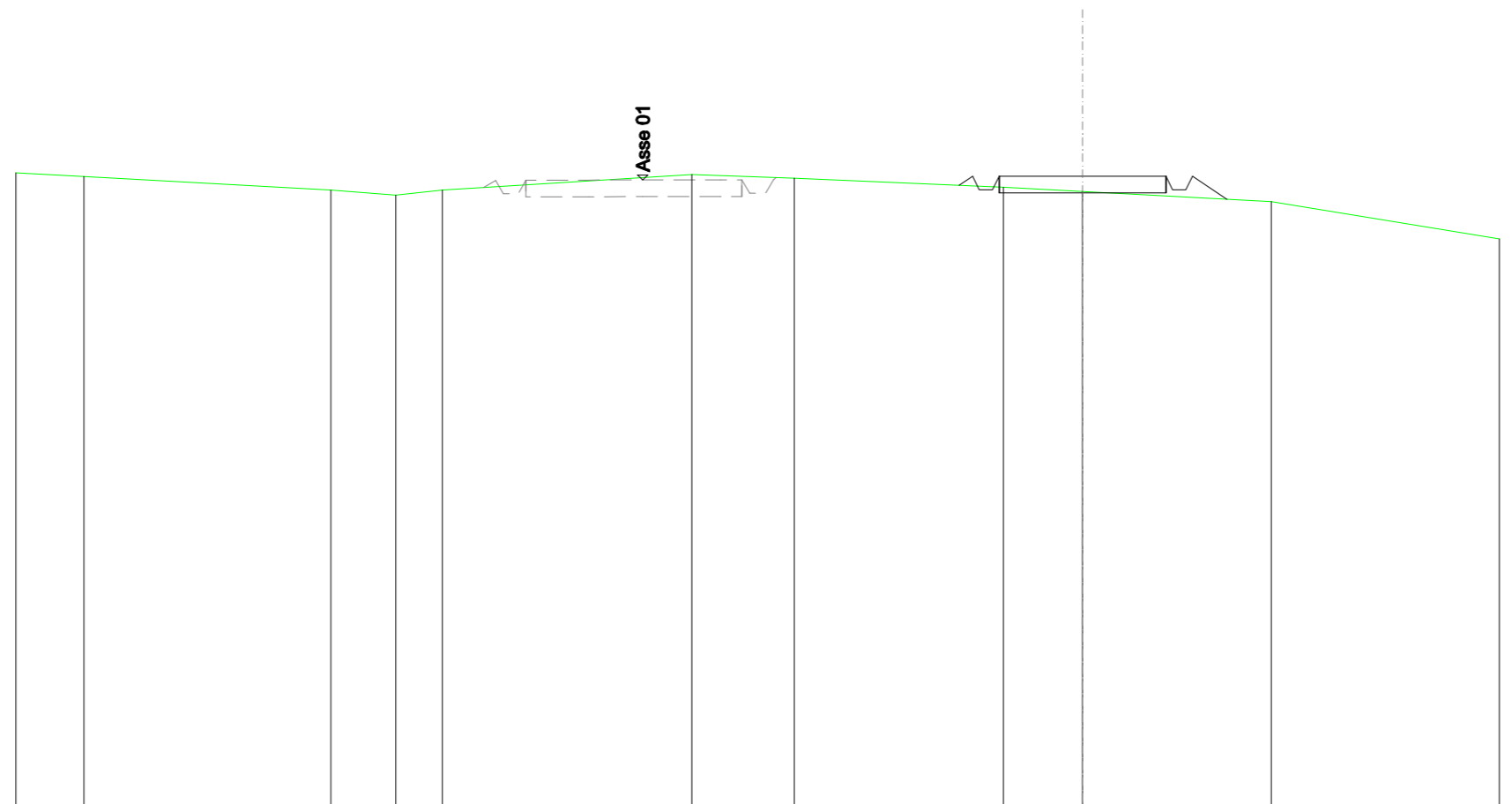
QUOTE TERRENO	630,17	629,63		629,20	629,05	628,23	627,80	627,28	626,65
DIST.PARZIALI TERRENO		8,23	14,08	4,48	5,21	2,74	5,98	3,79	
QUOTE PROGETTO					628,11	628,11	628,11 627,71 627,71 628,11		
DIST. PARZIALI PROGETTO							0,62		

SCAVI E BONIFICHE	
FOSSO	0,044 m ²
RILEVATI	
RILEVATO	0,075 m ²
SOVRASTRUTTURA STRADALE	
CASSONETTO	5,000 m
MANUFATTI	
SCAVO PER PIATTAFORMA	0,303 m ²
RILEVATO PER SCARPATE	0,681 m ²

SEZIONE N.: 4
 QT. PROGETTO: 628,915
 DIST.PROG.: 65,000
 DIST.PREC.: 25,000
 DIST.SUCC.: 15,000

SCALA 1:200

QT.RIF. 610,000

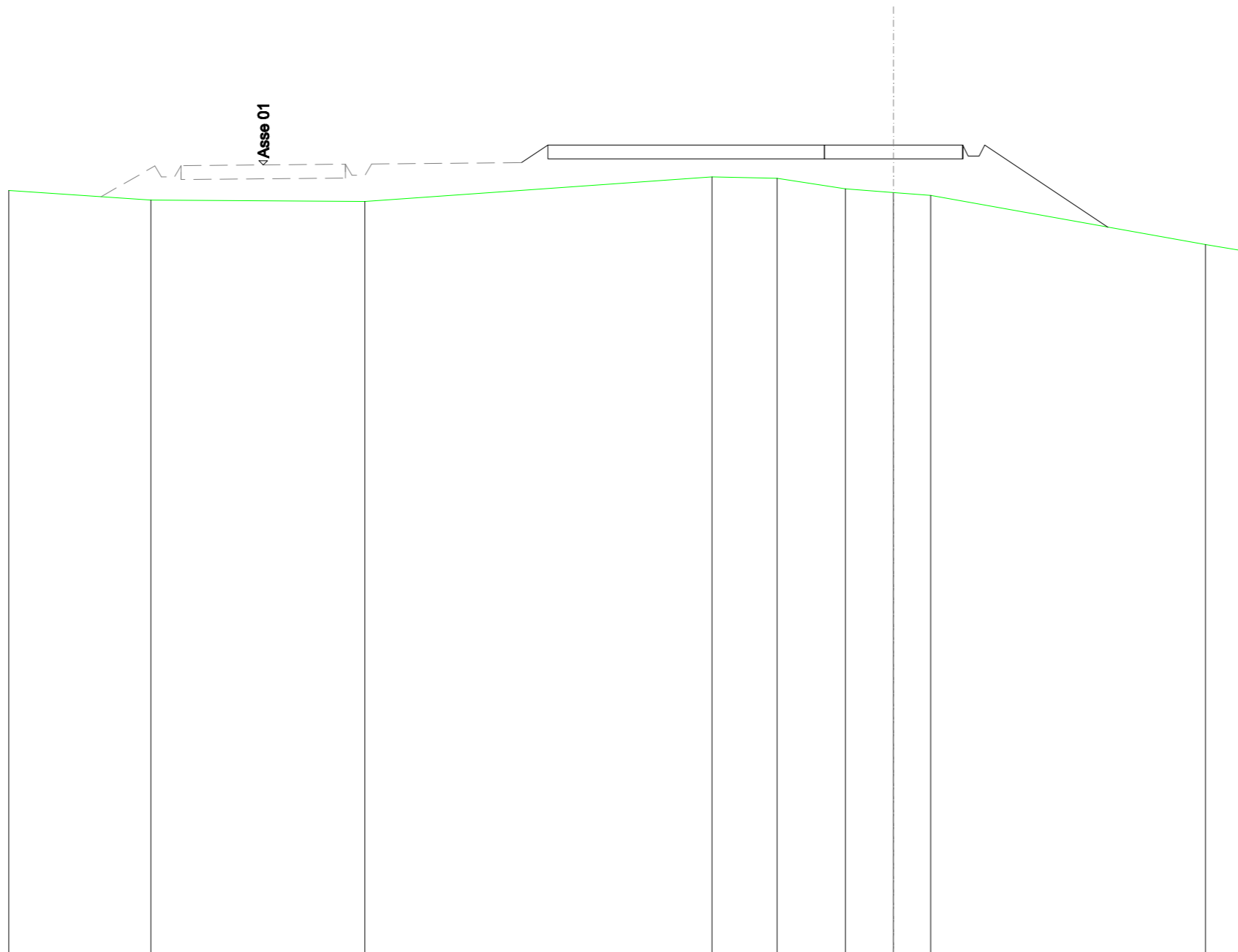


QUOTE TERRENO	629,02	628,91		628,50	628,35	628,50		628,96	628,86		628,59	628,46		628,15		627,04		
DIST.PARZIALI TERRENO	2,04		7,41		1,95	1,39		7,48		3,07		6,28		2,37		5,66		6,84
QUOTE PROGETTO																		
DIST. PARZIALI PROGETTO																		

628,65
 628,92
 628,52
 628,92
 628,92
 628,92
 5,00
 1,03

RILEVATI	
RILEVATO	14,308 m ²
SOVRASTRUTTURA STRADALE	
CASSONETTO	15,000 m
MANUFATTI	
RILEVATO PER SCARPATE	7,505 m ²

SEZIONE N.: 5
 QT. PROGETTO: 629,274
 DIST.PROG.: 80,000
 DIST.PREC.: 15,000
 DIST.SUCC.: 20,000



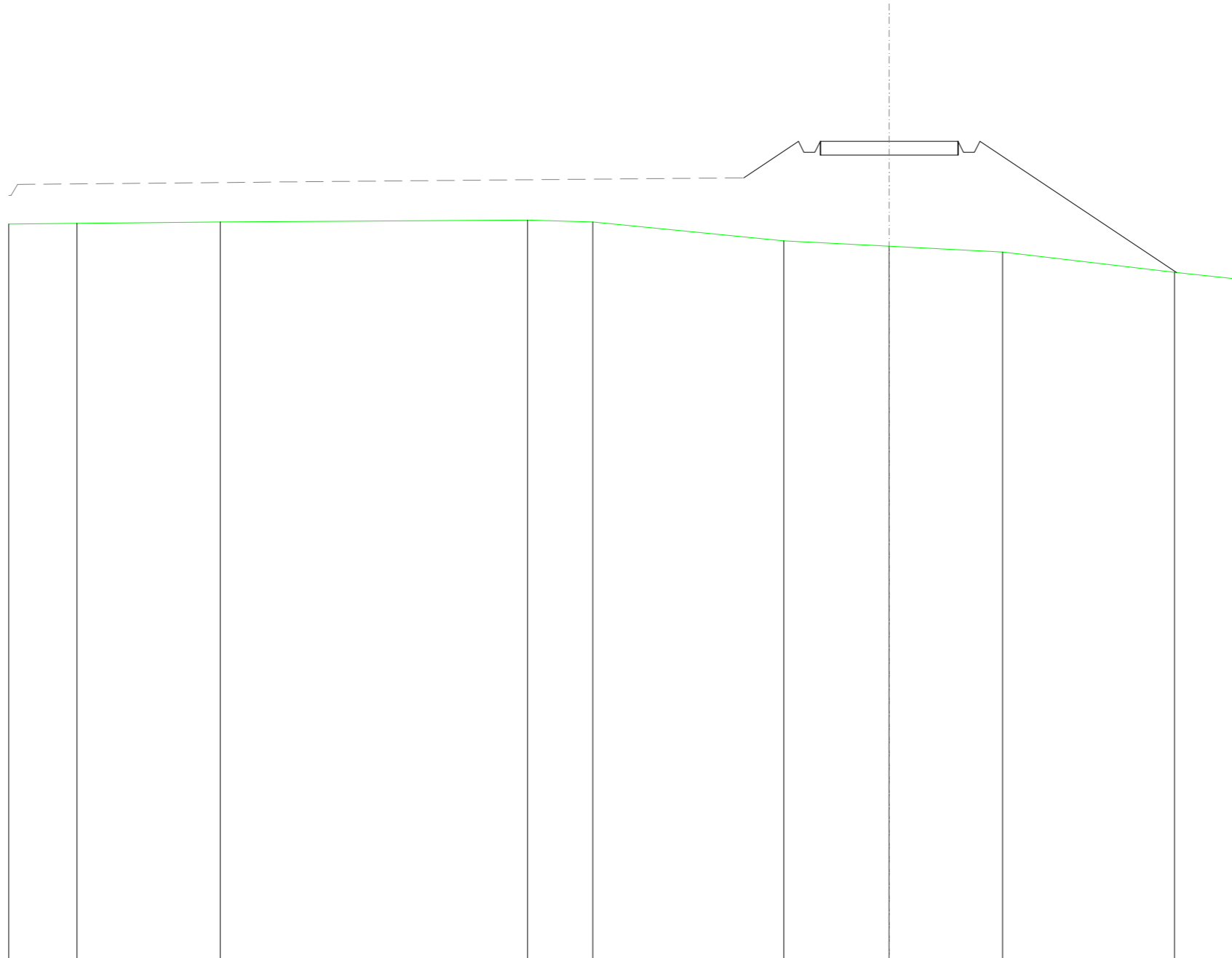
SCALA 1:200

QT.RIF. 600,000

QUOTE TERRENO	627,63	627,28	627,23		628,12	628,07	627,69	627,56	627,45		625,67	625,47			
DIST.PARZIALI TERRENO		5,14	7,74		12,56	2,35	2,47	1,74	1,35		9,94	1,21			
QUOTE PROGETTO					628,64	629,27		629,27	629,27		629,27	628,67	628,67	629,27	626,30
DIST. PARZIALI PROGETTO					0,95			15,00				4,45			

RILEVATI	
RILEVATO	16,549 m ²
SOVRASTRUTTURA STRADALE	
CASSONETTO	5,000 m
MANUFATTI	
RILEVATO PER SCARPATE	25,417 m ²

SEZIONE N.: 6
 QT. PROGETTO: 629,753
 DIST.PROG.: 100,000
 DIST.PREC.: 20,000
 DIST.SUCC.: 20,000



SCALA 1:200

QT.RIF. 600,000

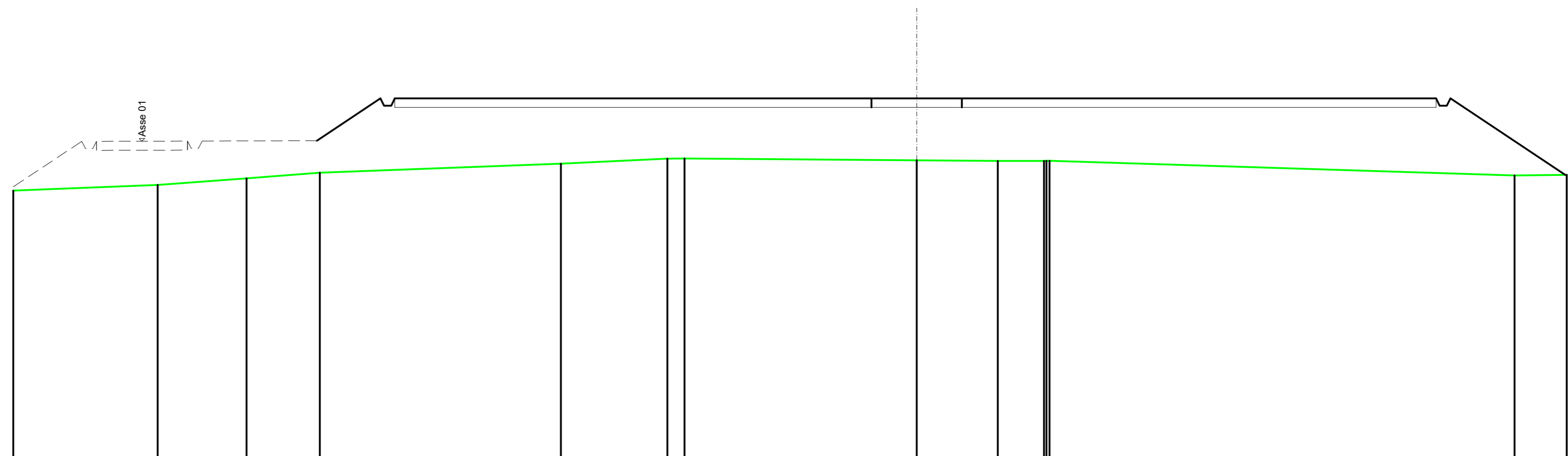
QUOTE TERRENO	626,75	626,78	626,82	626,89	626,83	626,14	625,94	625,73	625,00	624,77
DIST.PARZIALI TERRENO	2,49	5,21	11,16	2,38	6,94	3,83	4,12	6,25	2,13	
QUOTE PROGETTO						628,43	629,75	629,35	629,75	624,99
DIST. PARZIALI PROGETTO						1,98	5,00	7,14		

RILEVATI	
RILEVATO	179,346 m ²
SOVRASTRUTTURA STRADALE	
CASSONETTO	57,628 m
MANUFATTI	
RILEVATO PER SCARPATE	29,514 m ²

SEZIONE N.: 7
 QT. PROGETTO: 630,165
 DIST.PROG.: 120,000
 DIST.PREC.: 20,000
 DIST.SUCC.: 20,000

SCALA 1:200

QT.RIF. 610,000



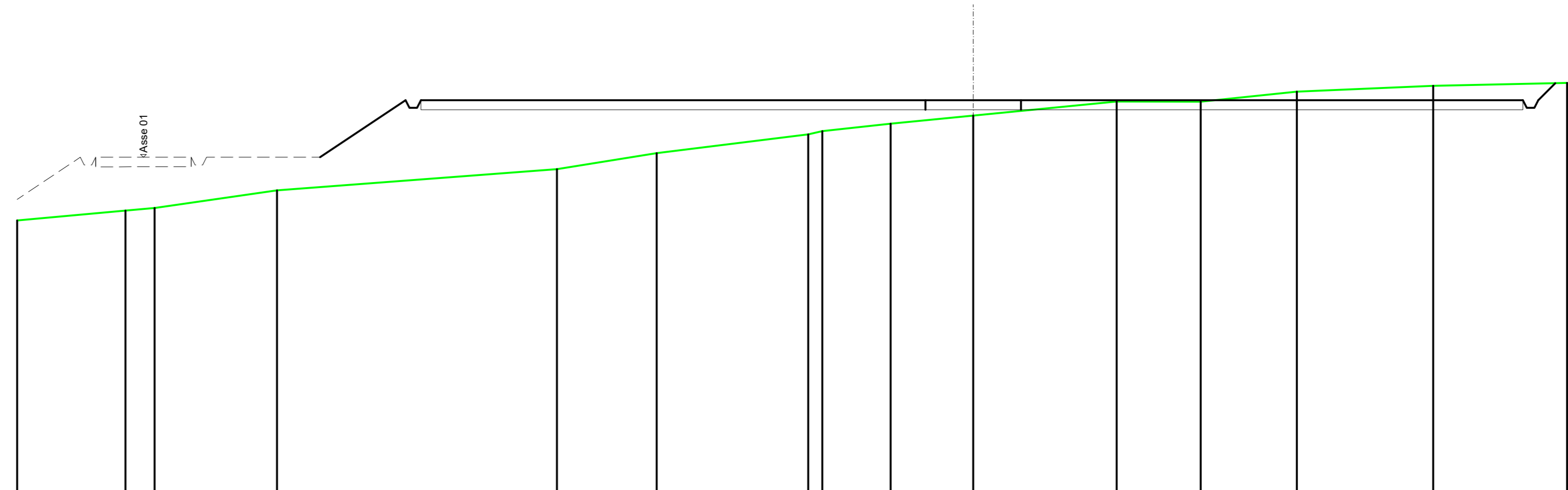
QUOTE TERRENO	625,07	625,38	625,74	626,05	626,55	626,83	626,84	626,74	626,71	626,70	626,72	626,72	625,90	625,93
DIST.PARZIALI TERRENO	7,99	4,92	4,05	13,35	5,90	0,94	12,85	4,49	2,56	25,74	2,89			
QUOTE PROGETTO				627,82	630,16	630,16	630,16	630,16	630,16	630,16	630,16	630,16	630,16	625,93
DIST. PARZIALI PROGETTO				3,51			57,63						6,35	

SCAVI E BONIFICHE	
FOSSO	0,930 m ²
RILEVATI	
RILEVATO	59,033 m ²
SOVRASTRUTTURA STRADALE	
CASSONETTO	57,628 m
MANUFATTI	
SCAVO PER PIATTAFORMA	20,236 m ²
SCAVO PER PARETI TRINCEA	0,388 m ²
RILEVATO PER SCARPATE	16,028 m ²

SEZIONE N.: 8
 QT. PROGETTO: 630,448
 DIST. PROG.: 140,000
 DIST. PREC.: 20,000
 DIST. SUCC.: 20,018

SCALA 1:200

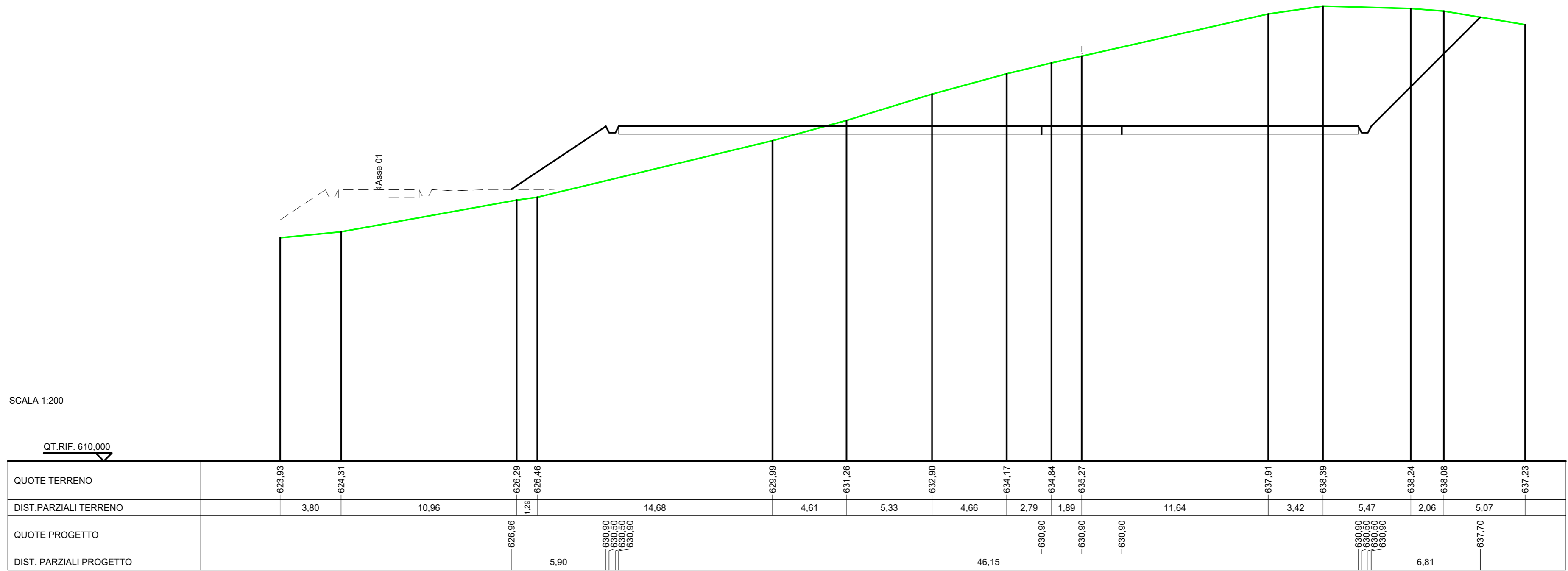
QT.RIF. 610,000



QUOTE TERRENO	-624,16	-624,68	-624,81	-625,73	-626,84	-627,68	-628,86	-628,83	-629,22	-629,64	-630,38	-630,37	-630,89	-631,20	-631,35
DIST. PARZIALI TERRENO	5,66	1,52	6,40	14,64	5,22	7,92	0,73	3,58	4,32	7,50	4,40	5,03	7,13	7,00	
QUOTE PROGETTO				-627,46			-630,45	-630,05	-630,05	-630,45	-630,45	-630,45			-631,34
DIST. PARZIALI PROGETTO				4,48					57,63						0,89

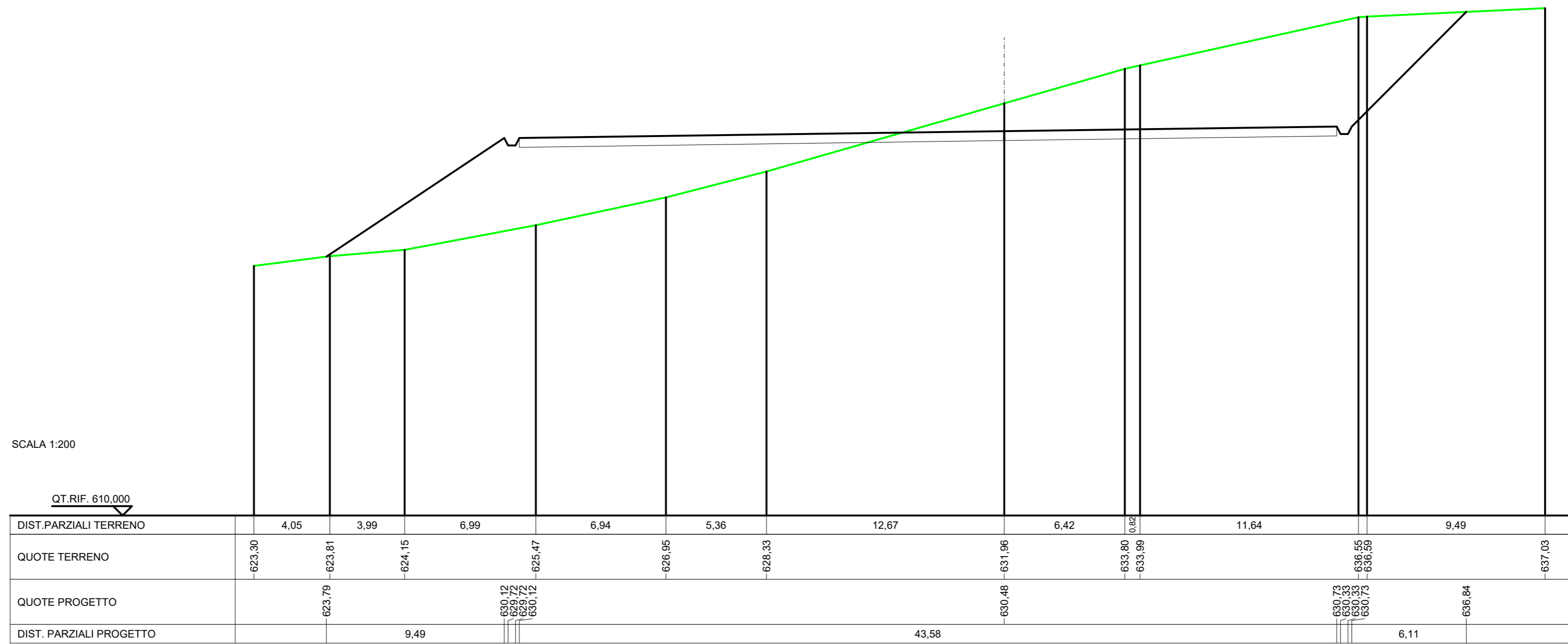
SCAVI E BONIFICHE	
FOSSO	6,182 m ²
RILEVATI	
RILEVATO	15,241 m ²
SOVRASTRUTTURA STRADALE	
CASSONETTO	46,145 m
MANUFATTI	
SCAVO PER PIATTAFORMA	161,434 m ²
SCAVO PER PARETI TRINCEA	25,971 m ²
RILEVATO PER SCARPATE	14,932 m ²

SEZIONE N.: 10
 QT. PROGETTO: 630,895
 DIST. PROG.: 171,518
 DIST. PREC.: 11,500



SCAVI E BONIFICHE	
FOSSO	4,765 m ²
MANUFATTI	
SCAVO PER PARETI TRINCEA	17,749 m ²
RILEVATO PER SCARPATE	28,339 m ²

SEZIONE N.: 11
QT. PROGETTO: 630,481



SCAVI E BONIFICHE	
FOSSO	6,221 m ²
MANUFATTI	
SCAVO PER PARETI TRINCEA	28,569 m ²
RILEVATO PER SCARPATE	21,495 m ²

SEZIONE N.: 12
QT. PROGETTO: 630,481

SCALA 1:200

QT. RIF. 610,000

DIST. PARZIALI TERRENO		12,63	3,27	11,22	5,37	3,98	3,07	6,80	3,64	8,71	3,34	3,04	6,90	4,78	2,80	
QUOTE TERRENO	-624,37 -624,43		-625,50	-626,12	-628,51	-629,49	-630,70	-631,54	-633,41	-634,23	-636,69	-637,48	-638,03	-638,59	-638,28	-638,13
QUOTE PROGETTO		-624,85	-630,12 -629,72 -630,12					-630,48						-630,89 -630,49 -630,89	-638,27	
DIST. PARZIALI PROGETTO		7,90						55,08						7,38		

