

REGIONE
SICILIA



Provincia di
Caltanissetta



Provincia di
Enna



Committente:

Novo Wind S.r.l.
via Sardegna 40
00187 Roma
P.IVA/C.F. 16666841008

Documento:

PROGETTO DEFINITIVO

Titolo del Progetto:

PARCO EOLICO "PARCO DELLE VITTORIE"

Elaborato:

**Sezioni trasversali
Asse PV03**

ID PROGETTO	DISCIPLINA	CAPITOLO	TIPO	REVISIONE	SCALA	FORMATO
IT-VesPdV-Gem	CW	RD	DW	0	1:200	VARIE

NOME FILE:

IT-VesPdV-Gem-CW-RD-DW-06.18-Rev.0_Sezioni trasversali Asse PV03

Progettazione:



Ing. Saverio Pagliuso

Ing. Mario Francesco Perri

Ing. Giorgio Salatino

Rev:	Data Revisione	Descrizione Revisione	Redatto	Controllato	Approvato
00	Giugno 2023	PRIMA EMISSIONE	GEMSA	GEMSA	Novo Wind S.r.l.

SCAVI E BONIFICHE	
FOSSO	0,123 m ²
SOVRASTRUTTURA STRADALE	
CASSONETTO	5,000 m
MANUFATTI	
SCAVO PER PIATTAFORMA	2,034 m ²
RILEVATO PER SCARPATE	0,226 m ²

SEZIONE N.: 1
 QT. PROGETTO: 487,948
 DIST.PROG.: 0,000
 DIST.SUCC.: 25,000

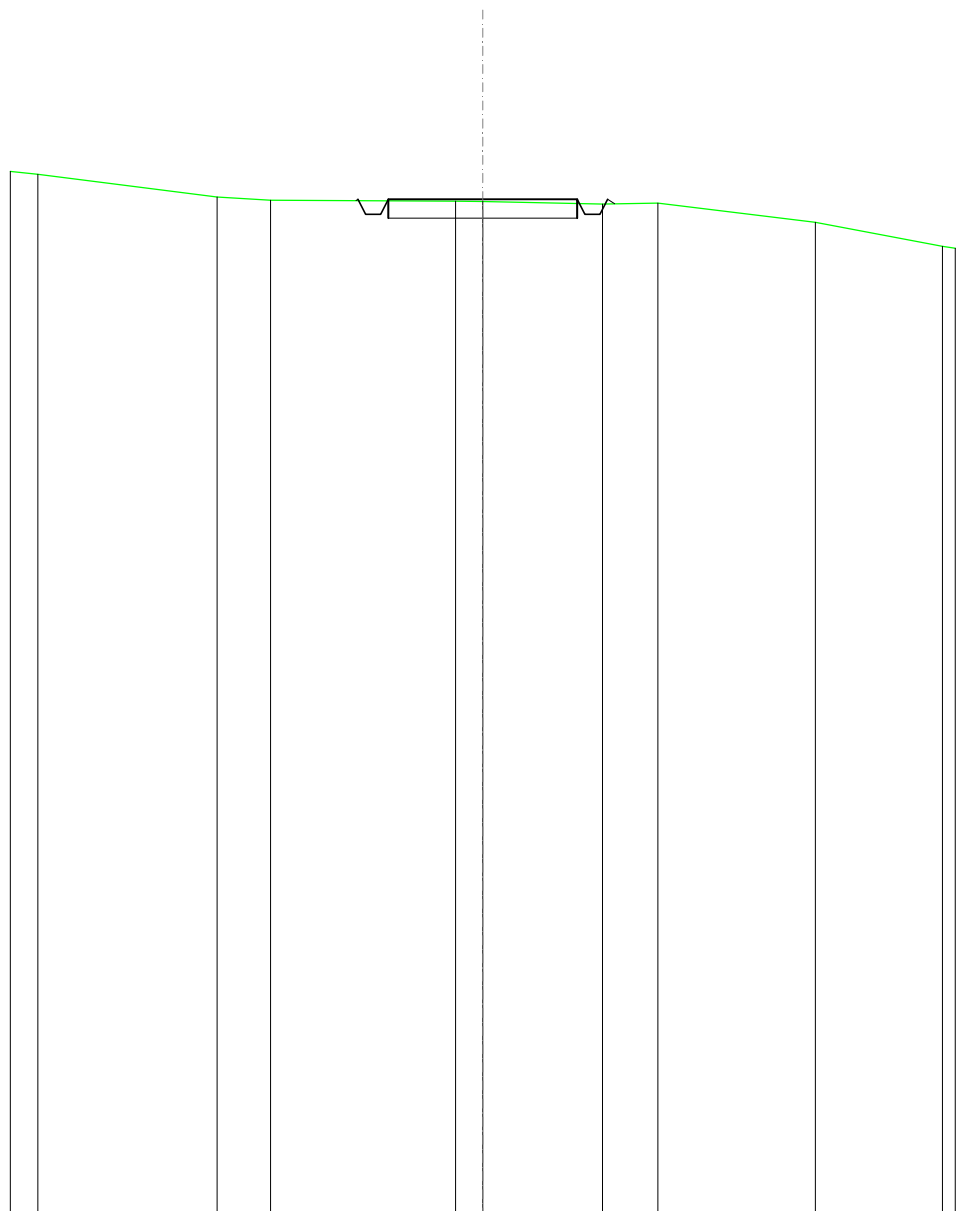
SCALA 1:200

QT.RIF. 470,000

QUOTE TERRENO	487,44	487,46	487,70	487,99 487,96 487,95	487,65
DIST.PARZIALI TERRENO	2,69	1,55	2,51	0,51	2,37
QUOTE PROGETTO		487,58 487,95 487,55 487,55 487,95	487,95	487,95	487,95 487,55 487,95 487,64
DIST. PARZIALI PROGETTO		0,56		5,00	

SCAVI E BONIFICHE	
FOSSO	0,358 m ²
SOVRASTRUTTURA STRADALE	
CASSONETTO	5,000 m
MANUFATTI	
SCAVO PER PIATTAFORMA	2,153 m ²
RILEVATO PER SCARPATE	0,021 m ²

SEZIONE N.: 2
 QT. PROGETTO: 486,846
 DIST.PROG.: 25,000
 DIST.PREC.: 25,000
 DIST.SUCC.: 25,000



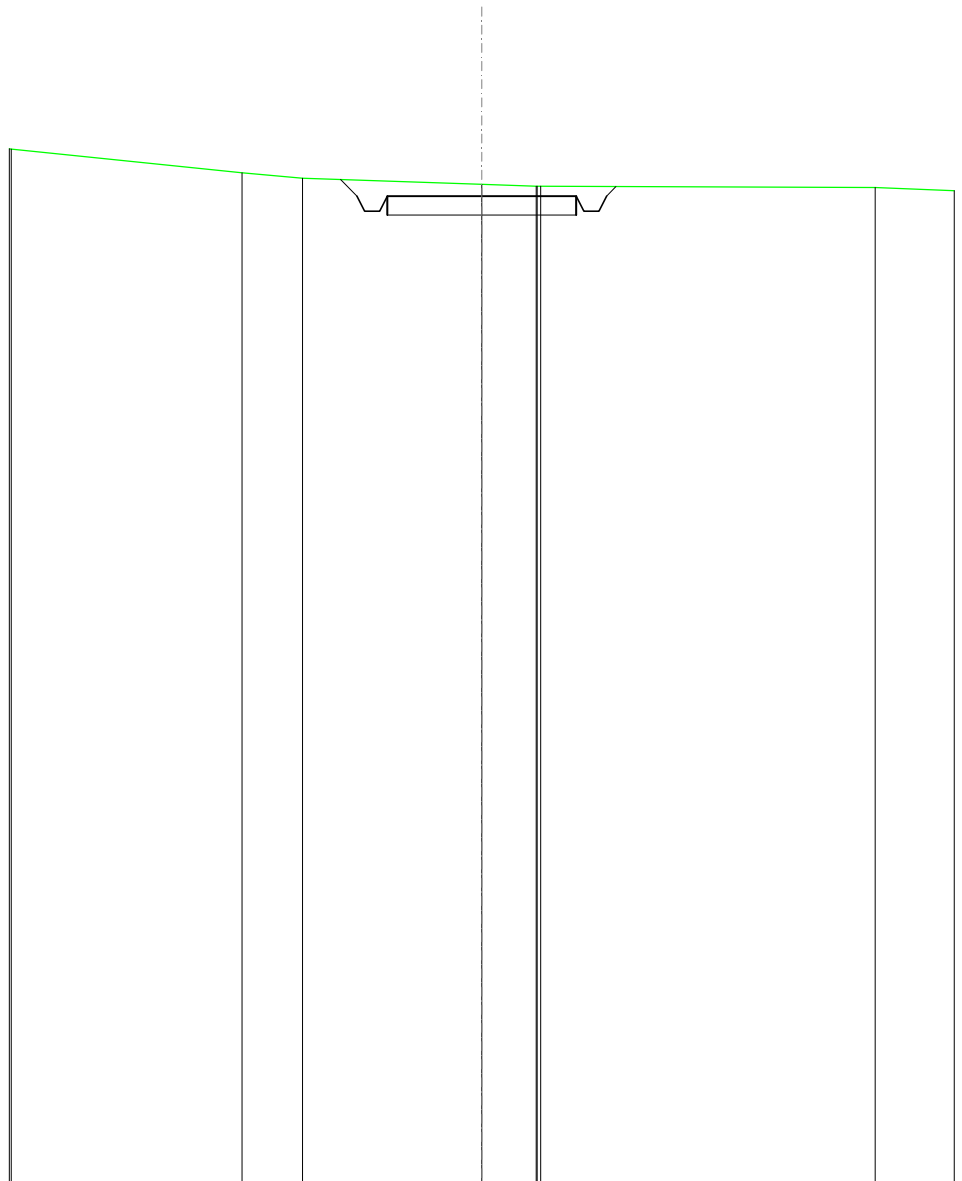
SCALA 1:200

QT.RIF. 460,000

QUOTE TERRENO	487,50	486,90	486,82	486,80	486,78	486,72	486,74	486,24
DIST.PARZIALI TERRENO		4,74	1,41	4,90	0,72	3,16	1,47	4,17
QUOTE PROGETTO				486,81	486,85	486,45	486,85	486,72
DIST. PARZIALI PROGETTO					5,00			

SCAVI E BONIFICHE	
FOSSO	1,009 m ²
SOVRASTRUTTURA STRADALE	
CASSONETTO	5,000 m
MANUFATTI	
SCAVO PER PIATTAFORMA	4,065 m ²
SCAVO PER PARETI TRINCEA	0,123 m ²

SEZIONE N.: 3
 QT. PROGETTO: 486,133
 DIST.PROG.: 50,000
 DIST.PREC.: 25,000
 DIST.SUCC.: 25,000



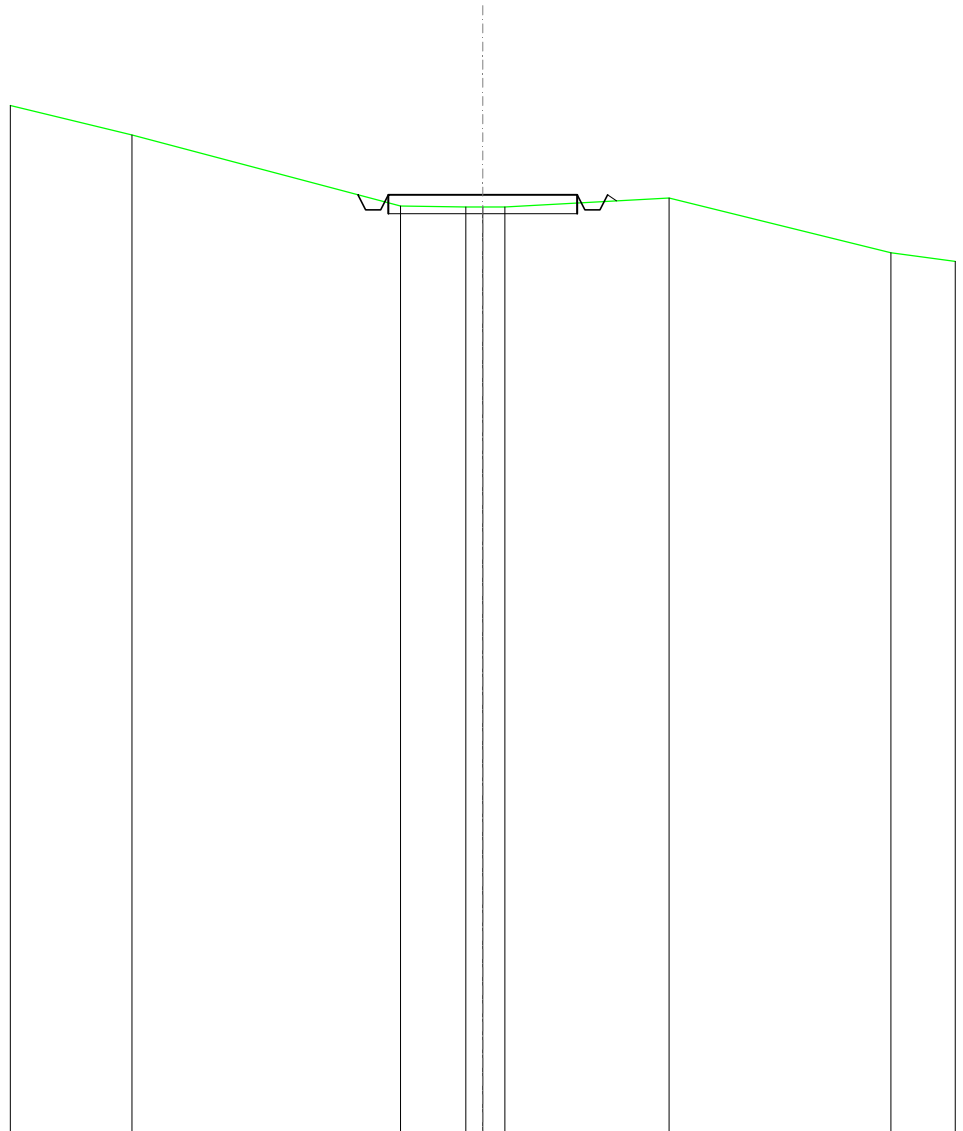
SCALA 1:200

QT.RIF. 460,000

QUOTE TERRENO	486,75	486,60	486,44	486,40 486,39 486,39	486,36
DIST.PARZIALI TERRENO	1,60	4,74	1,44	8,84	
QUOTE PROGETTO		486,57 486,13 485,73 485,73 486,13	486,13	486,13 485,73 485,73 486,13 486,38	
DIST. PARZIALI PROGETTO			5,00		

SCAVI E BONIFICHE	
FOSSO	0,268 m ²
SOVRASTRUTTURA STRADALE	
CASSONETTO	5,000 m
MANUFATTI	
SCAVO PER PIATTAFORMA	1,024 m ²
RILEVATO PER SCARPATE	0,051 m ²

SEZIONE N.: 4
 QT. PROGETTO: 484,846
 DIST.PROG.: 75,000
 DIST.PREC.: 25,000
 DIST.SUCC.: 25,000



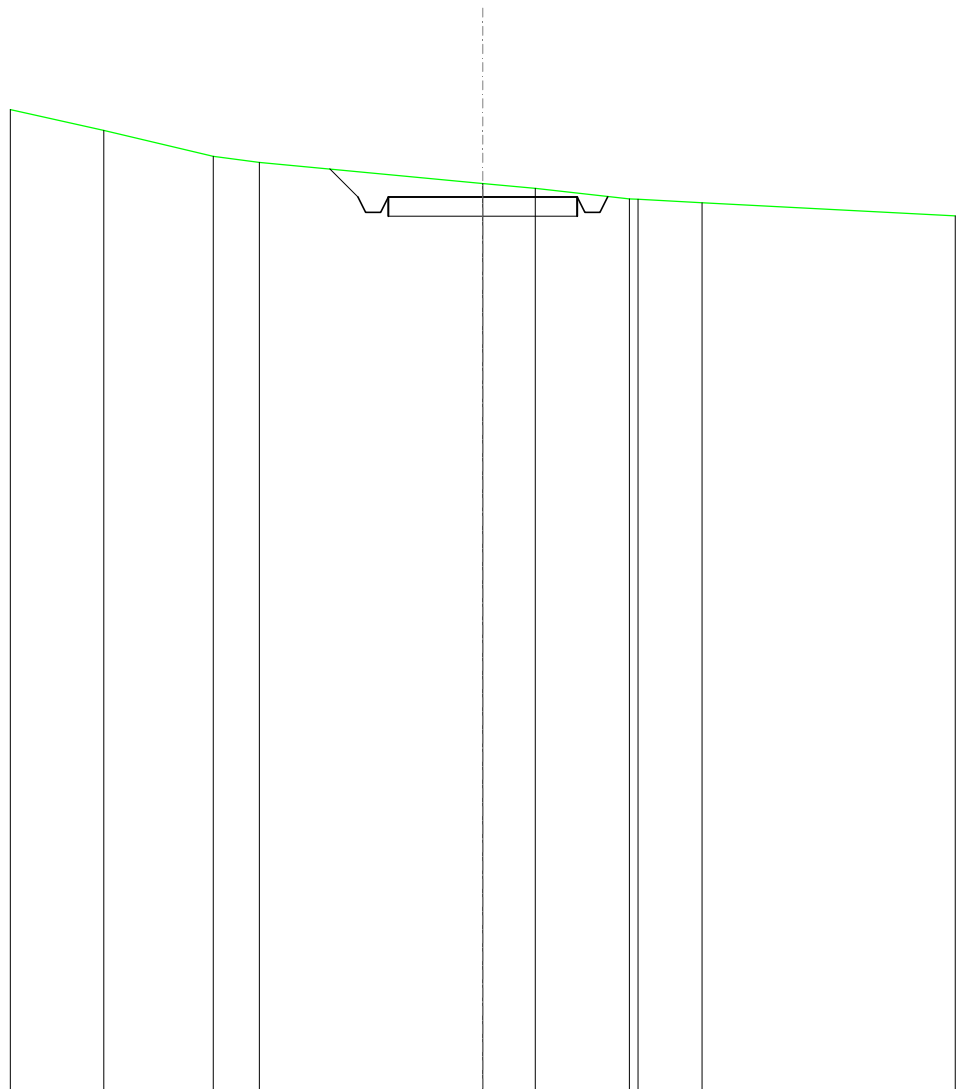
SCALA 1:200

QT.RIF. 460,000

QUOTE TERRENO	486,42	484,55	484,52	484,52	484,76	483,31
DIST.PARZIALI TERRENO		7,11	1,73	0,58	4,34	5,87
QUOTE PROGETTO		484,85	484,85	484,85	484,85	484,85
DIST. PARZIALI PROGETTO				5,00		

SCAVI E BONIFICHE	
FOSSO	1,037 m ²
SOVRASTRUTTURA STRADALE	
CASSONETTO	5,000 m
MANUFATTI	
SCAVO PER PIATTAFORMA	4,294 m ²
SCAVO PER PARETI TRINCEA	0,252 m ²

SEZIONE N.: 5
 QT. PROGETTO: 483,672
 DIST.PROG.: 100,000
 DIST.PREC.: 25,000
 DIST.SUCC.: 25,000



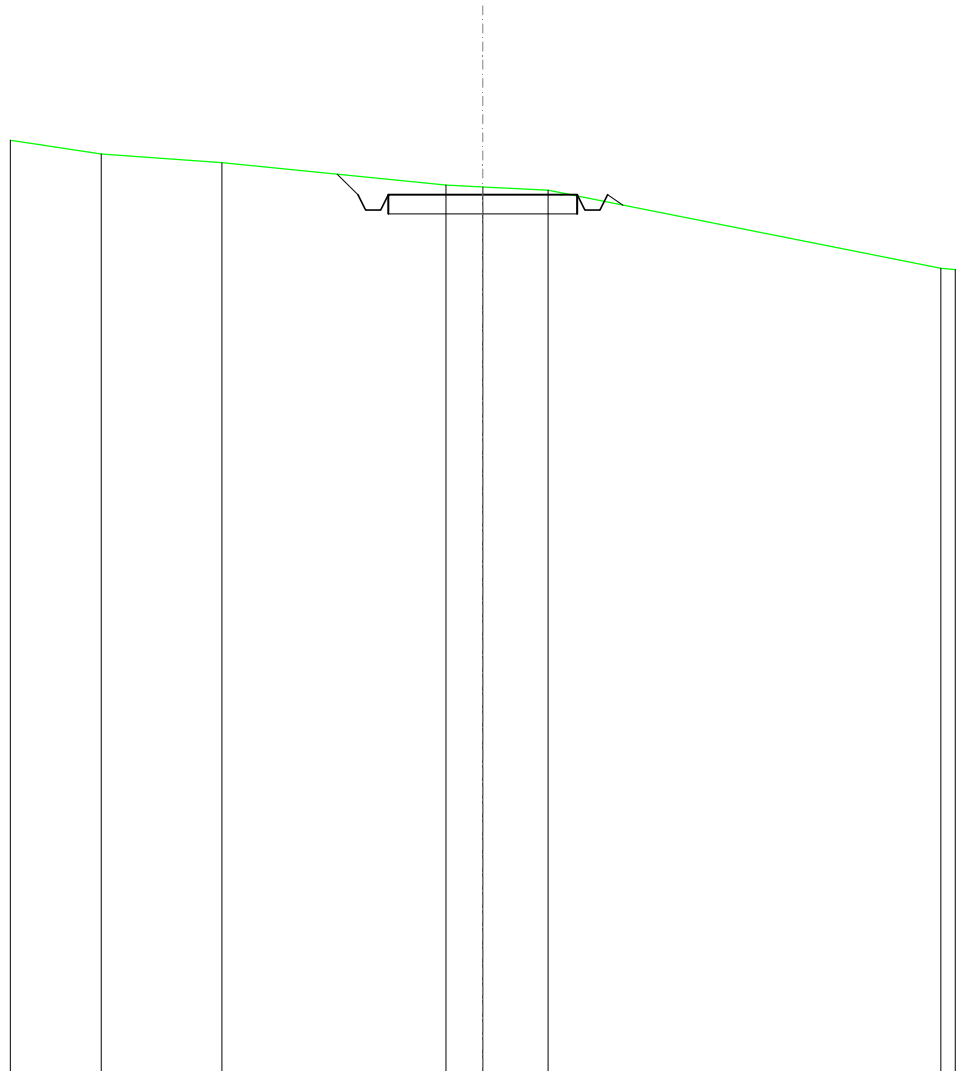
SCALA 1:200

QT.RIF. 460,000

QUOTE TERRENO	485,44	484,75	484,59		484,03	483,90	483,62	483,61	483,53
DIST.PARZIALI TERRENO	2,89	1,22		5,91	1,39	2,49	1,69		
QUOTE PROGETTO				484,42	483,67	483,67	483,67	483,67	483,69
DIST. PARZIALI PROGETTO				0,75		5,00			

SCAVI E BONIFICHE	
FOSSO	0,762 m ²
SOVRASTRUTTURA STRADALE	
CASSONETTO	5,000 m
MANUFATTI	
SCAVO PER PIATTAFORMA	3,565 m ²
SCAVO PER PARETI TRINCEA	0,135 m ²
RILEVATO PER SCARPATE	0,048 m ²

SEZIONE N.: 6
 QT. PROGETTO: 483,257
 DIST.PROG.: 125,000
 DIST.PREC.: 25,000
 DIST.SUCC.: 25,000



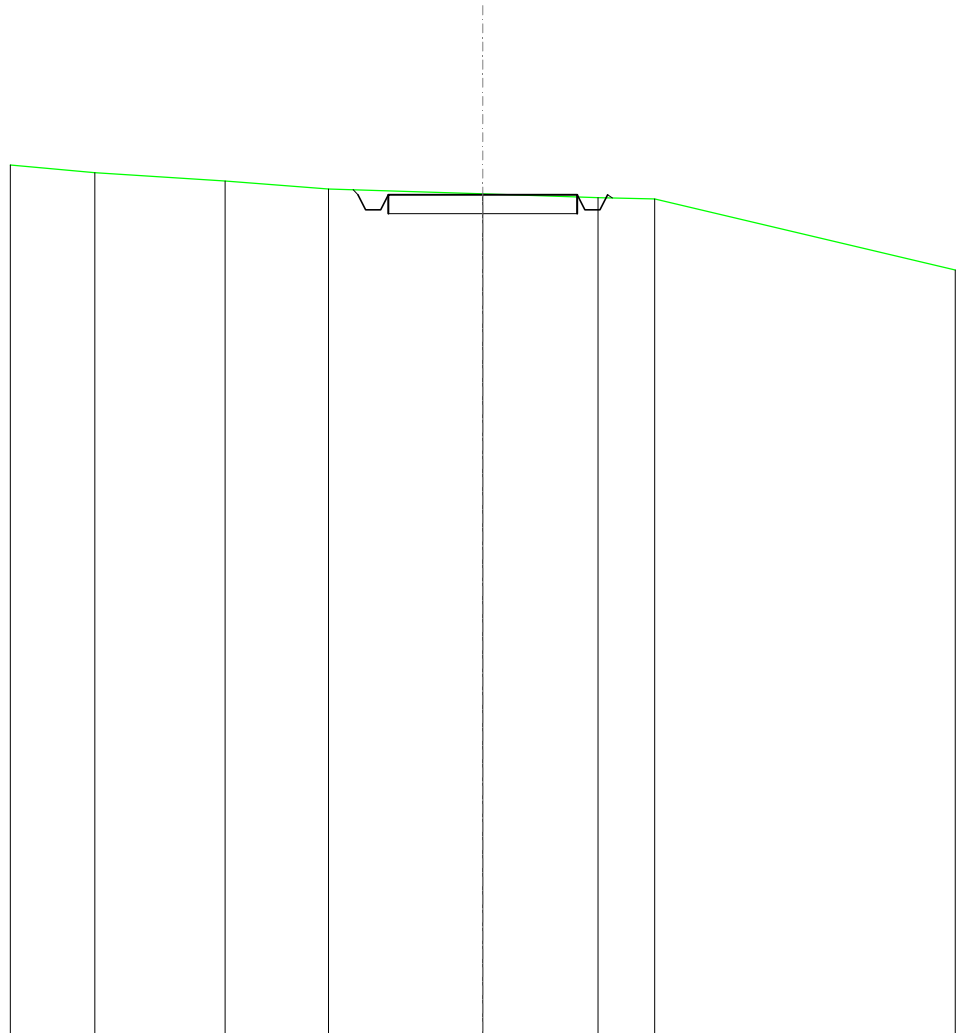
SCALA 1:200

QT.RIF. 460,000

QUOTE TERRENO	484,34	484,11	483,52	483,47	483,38
DIST.PARZIALI TERRENO	3,19	5,93	0,97	1,73	
QUOTE PROGETTO			483,81 483,26 482,86 482,86 483,26	483,26	483,26 482,86 482,86 483,26 482,98
DIST. PARZIALI PROGETTO			0,55	5,00	

SCAVI E BONIFICHE	
FOSSO	0,516 m ²
SOVRASTRUTTURA STRADALE	
CASSONETTO	5,000 m
MANUFATTI	
SCAVO PER PIATTAFORMA	2,604 m ²
SCAVO PER PARETI TRINCEA	0,008 m ²
RILEVATO PER SCARPATE	0,008 m ²

SEZIONE N.: 7
 QT. PROGETTO: 482,255
 DIST.PROG.: 150,000
 DIST.PREC.: 25,000
 DIST.SUCC.: 25,000



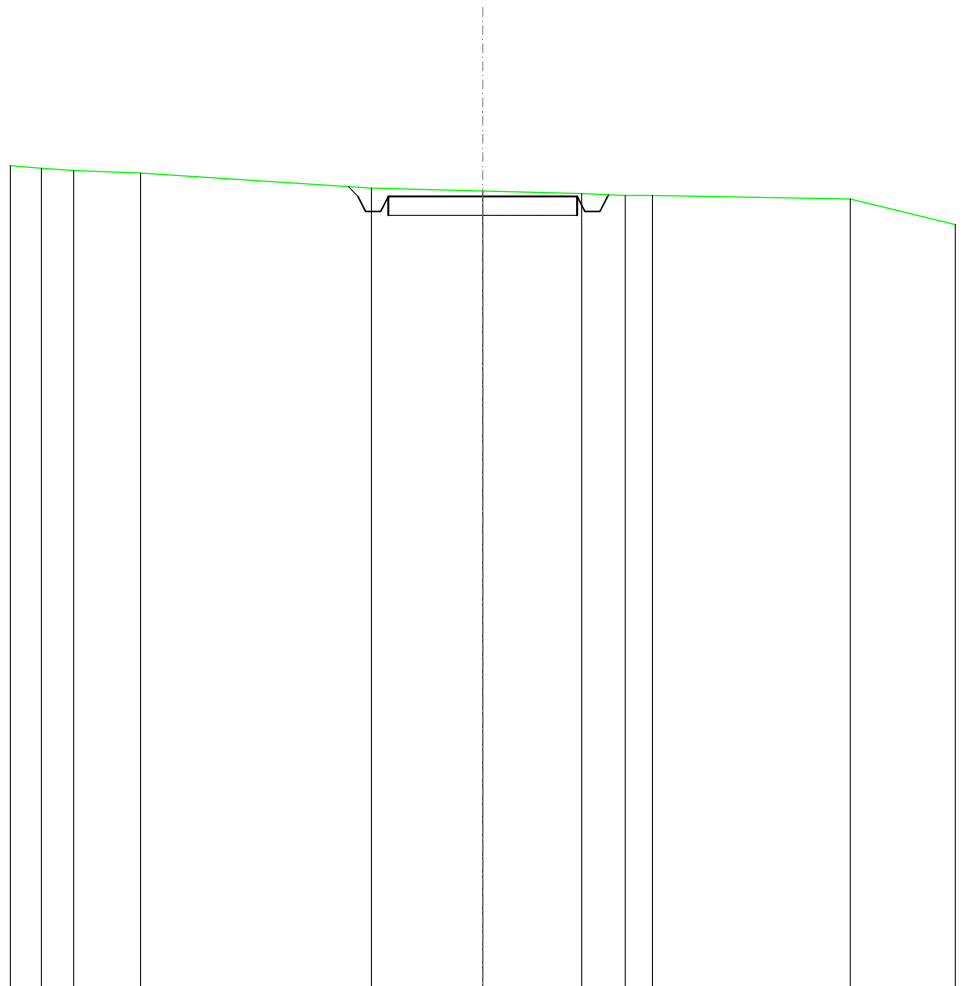
SCALA 1:200

QT.RIF. 460,000

QUOTE TERRENO	482,84	482,62	482,41	482,28	482,18	482,14
DIST.PARZIALI TERRENO	3,44	2,73	4,08	3,05	1,50	
QUOTE PROGETTO			482,39 482,25 481,85 481,85 482,25	482,25	482,25 481,85 481,85 482,25	482,17
DIST. PARZIALI PROGETTO				5,00		

SCAVI E BONIFICHE	
FOSSO	0,703 m ²
SOVRASTRUTTURA STRADALE	
CASSONETTO	5,000 m
MANUFATTI	
SCAVO PER PIATTAFORMA	3,206 m ²
SCAVO PER PARETI TRINCEA	0,032 m ²

SEZIONE N.: 8
 QT. PROGETTO: 480,969
 DIST.PROG.: 175,000
 DIST.PREC.: 25,000
 DIST.SUCC.: 25,000



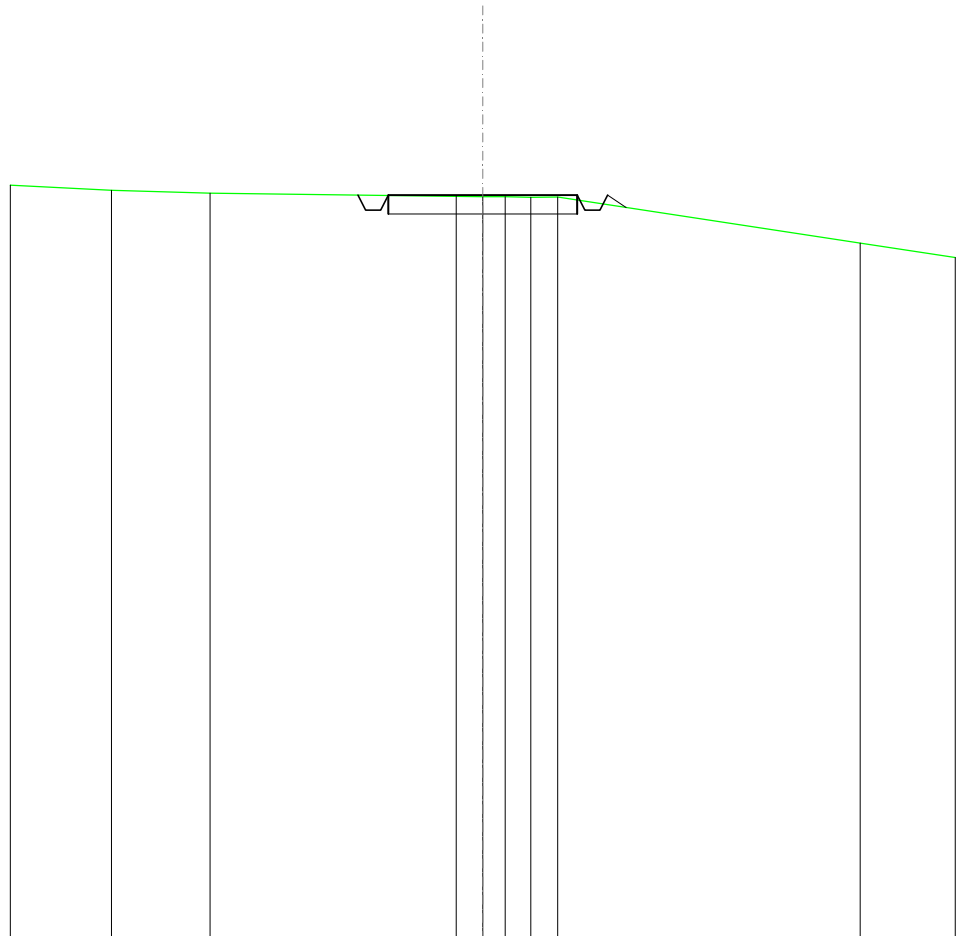
SCALA 1:200

QT.RIF. 460,000

QUOTE TERRENO	481,71	481,66	481,59	481,19	481,11	481,04	480,99	480,99	480,90
DIST.PARZIALI TERRENO	0,86	1,77	6,10	2,95	2,62	1,15	0,73	5,23	
QUOTE PROGETTO				481,23 480,97 480,57 480,57 480,97	480,97	480,97 480,57 480,57 480,97 481,01			
DIST. PARZIALI PROGETTO					5,00				

SCAVI E BONIFICHE	
FOSSO	0,340 m ²
SOVRASTRUTTURA STRADALE	
CASSONETTO	5,000 m
MANUFATTI	
SCAVO PER PIATTAFORMA	2,279 m ²
RILEVATO PER SCARPATE	0,083 m ²

SEZIONE N.: 9
 QT. PROGETTO: 479,683
 DIST.PROG.: 200,000
 DIST.PREC.: 25,000
 DIST.SUCC.: 25,000



SCALA 1:200

QT.RIF. 460,000

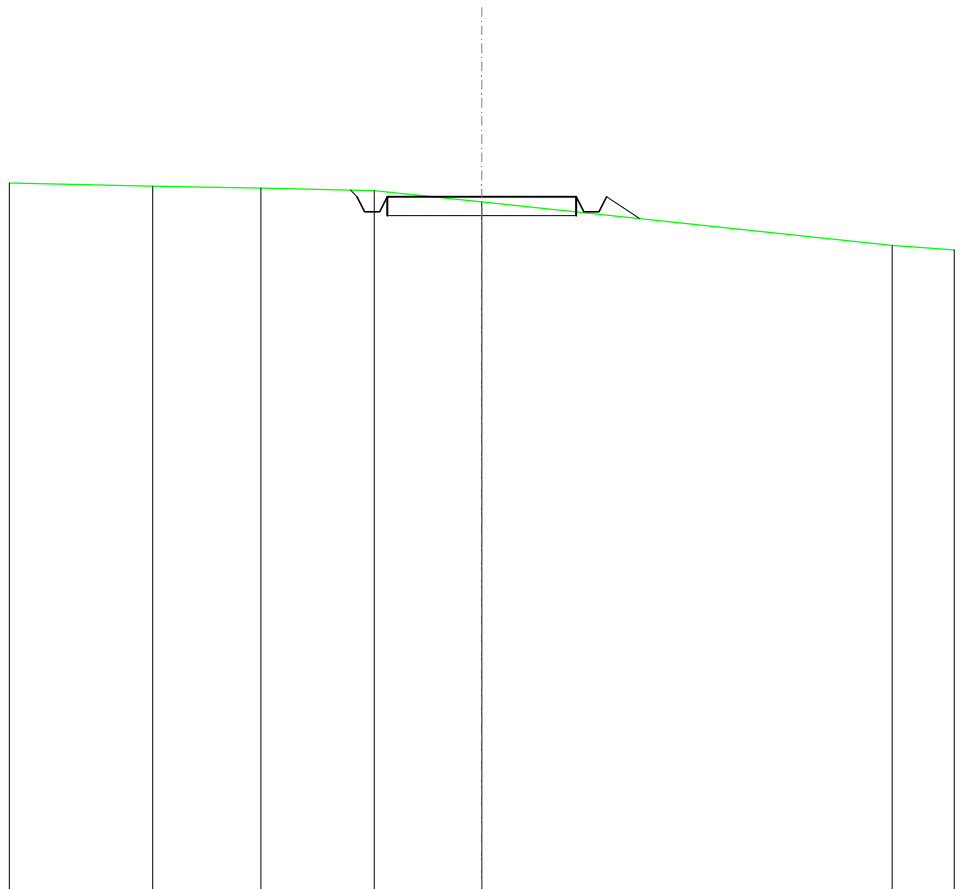
QUOTE TERRENO	479,80	479,73		479,65	479,64	479,64	479,62	479,63		478,41	
DIST.PARZIALI TERRENO		2,61		6,51	0,70	0,80	0,87	0,71		8,00	
QUOTE PROGETTO				479,68	479,68	479,28	479,28	479,68	479,68	479,28	479,35
DIST. PARZIALI PROGETTO					5,00					0,50	

SCAVI E BONIFICHE	
FOSSO	0,362 m ²
SOVRASTRUTTURA STRADALE	
CASSONETTO	5,000 m
MANUFATTI	
SCAVO PER PIATTAFORMA	1,787 m ²
SCAVO PER PARETI TRINCEA	0,014 m ²
RILEVATO PER SCARPATE	0,333 m ²

SEZIONE N.: 10
 QT. PROGETTO: 478,397
 DIST.PROG.: 225,000
 DIST.PREC.: 25,000
 DIST.SUCC.: 25,000

SCALA 1:200

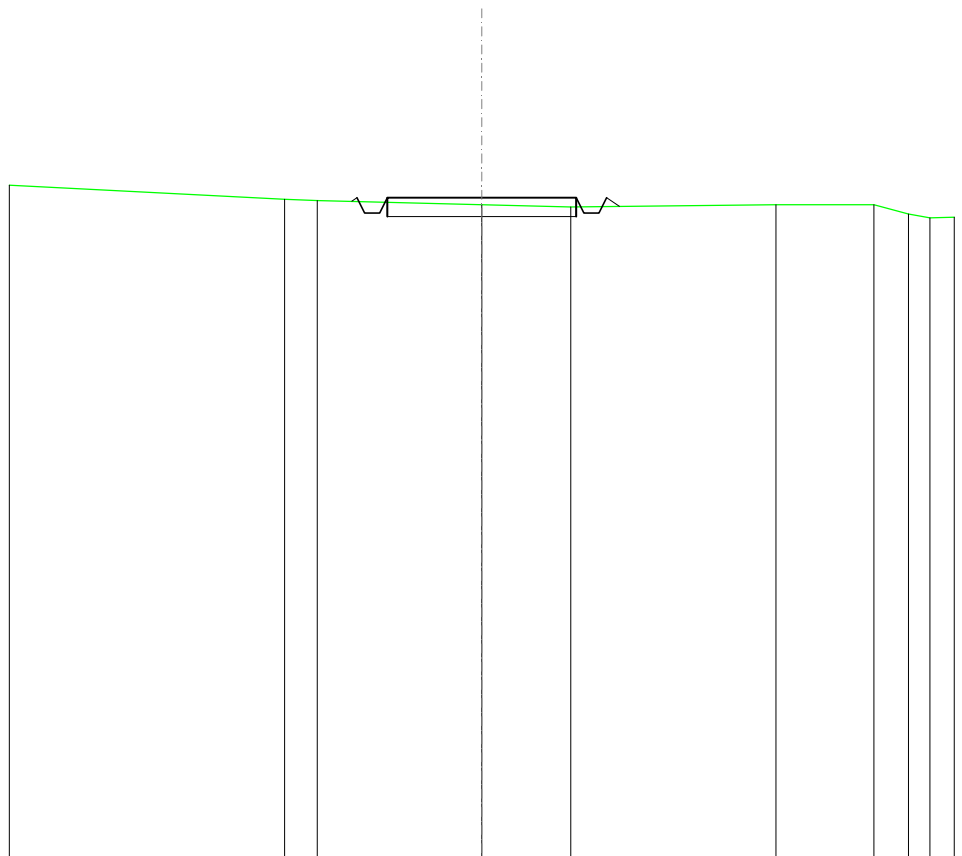
QT.RIF. 460,000



QUOTE TERRENO	478,67	478,62	478,55	478,25	477,11
DIST.PARZIALI TERRENO	2,85	3,00	2,84	10,85	
QUOTE PROGETTO			478,57 478,40 478,00 478,00 478,40	478,40	478,40 478,00 478,40 477,81
DIST. PARZIALI PROGETTO			5,00	0,87	

SCAVI E BONIFICHE	
FOSSO	0,238 m ²
SOVRASTRUTTURA STRADALE	
CASSONETTO	5,000 m
MANUFATTI	
SCAVO PER PIATTAFORMA	1,586 m ²
RILEVATO PER SCARPATE	0,081 m ²

SEZIONE N.: 11
 QT. PROGETTO: 477,493
 DIST.PROG.: 250,000
 DIST.PREC.: 25,000
 DIST.SUCC.: 25,000



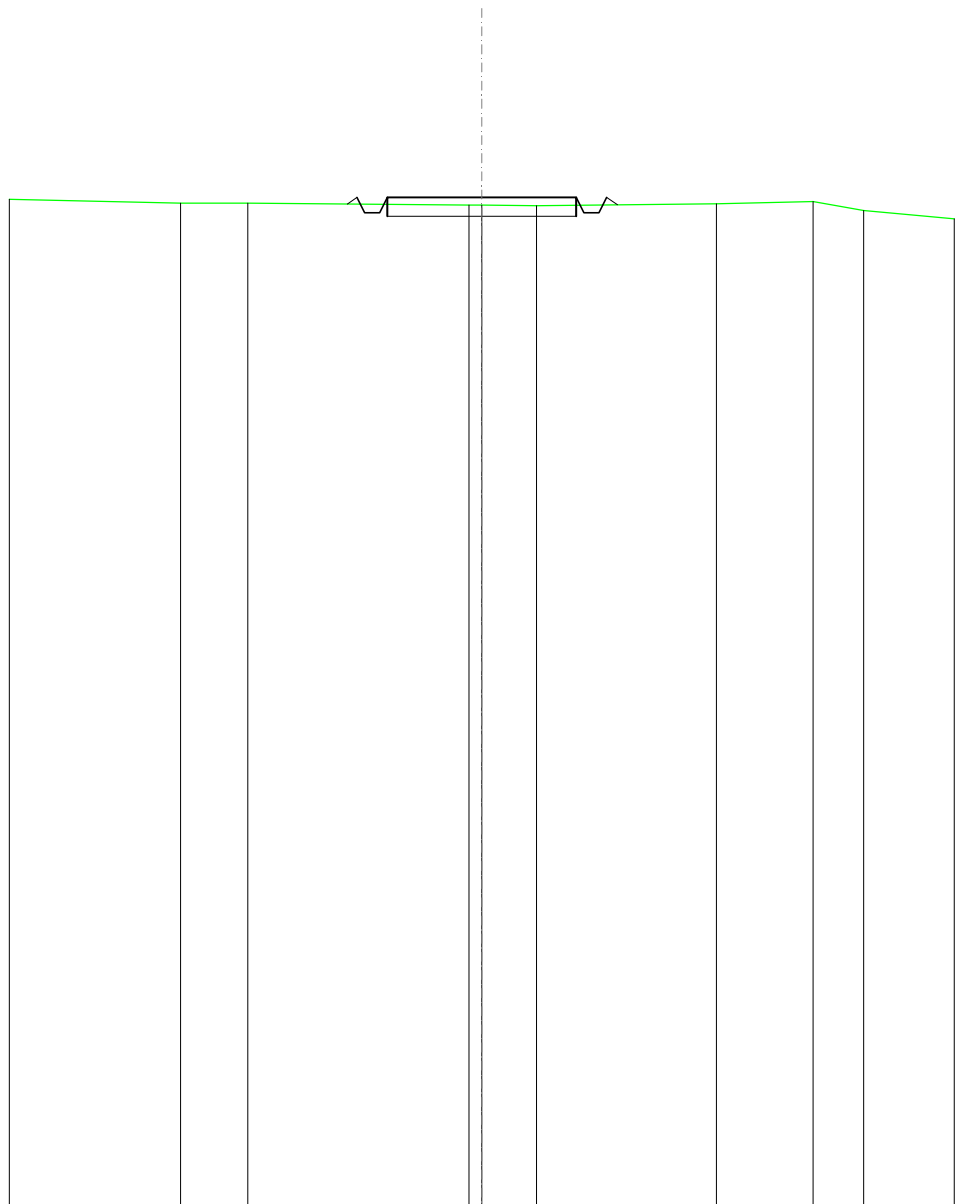
SCALA 1:200

QT.RIF. 460,000

QUOTE TERRENO	477,45	477,42	477,31	477,25	477,31	477,31	477,07	476,96
DIST.PARZIALI TERRENO	0,87	4,35	2,36	5,42	2,59	0,92	0,57	
QUOTE PROGETTO		477,40	477,49	477,09	477,49	477,09	477,49	477,26
DIST. PARZIALI PROGETTO			5,00					

SCAVI E BONIFICHE	
FOSSO	0,213 m ²
SOVRASTRUTTURA STRADALE	
CASSONETTO	5,000 m
MANUFATTI	
SCAVO PER PIATTAFORMA	1,503 m ²
RILEVATO PER SCARPATE	0,087 m ²

SEZIONE N.: 12
 QT. PROGETTO: 476,703
 DIST.PROG.: 275,000
 DIST.PREC.: 25,000
 DIST.SUCC.: 25,000



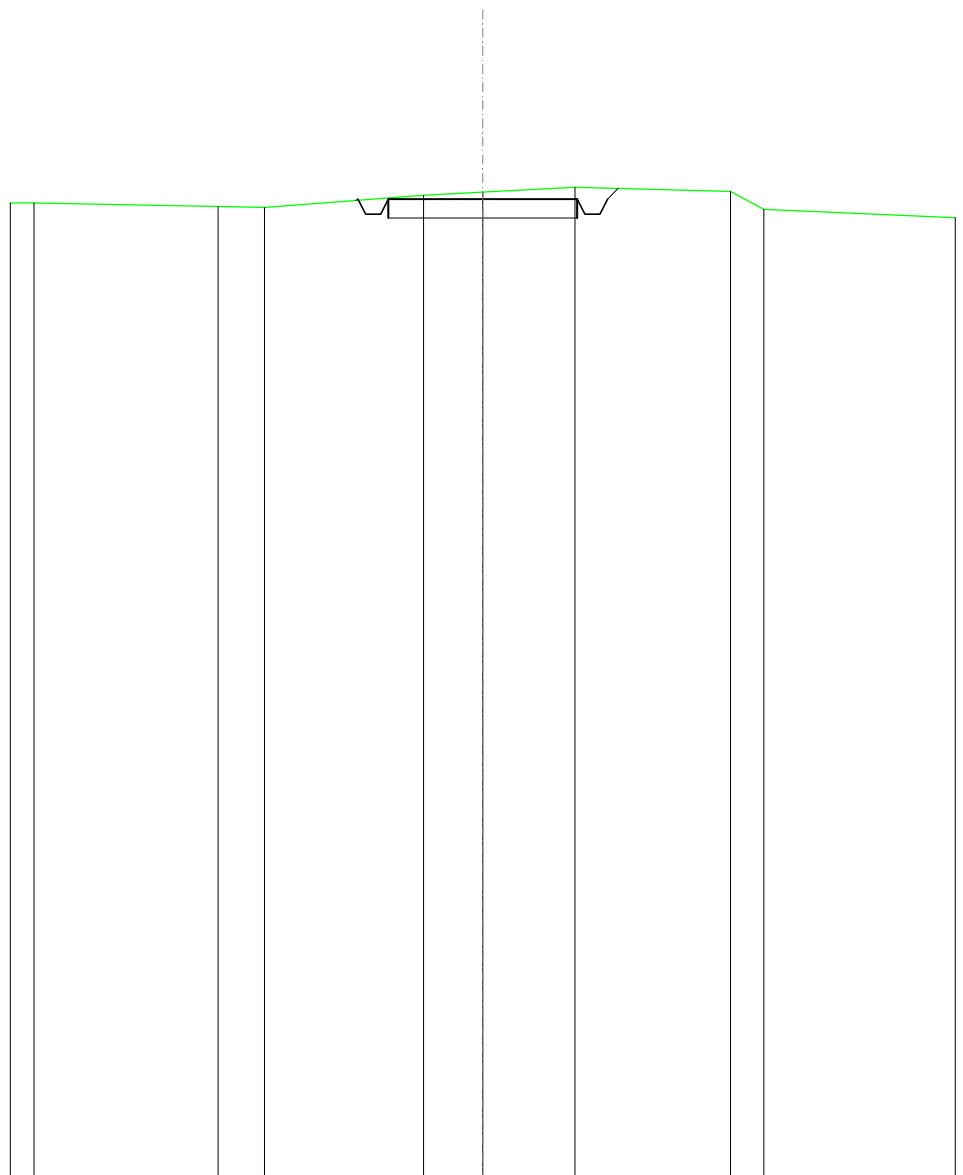
SCALA 1:200

QT.RIF. 450,000

QUOTE TERRENO	476,56	476,55	476,51	476,50	476,49	476,54	476,60	476,36
DIST.PARZIALI TERRENO	1,77	5,86	1,45	4,76	2,56	1,34		
QUOTE PROGETTO			476,53	476,70	476,30	476,70	476,30	476,70
DIST. PARZIALI PROGETTO			5,00					

SCAVI E BONIFICHE	
FOSSO	0,717 m ²
SOVRASTRUTTURA STRADALE	
CASSONETTO	5,000 m
MANUFATTI	
SCAVO PER PIATTAFORMA	3,398 m ²
SCAVO PER PARETI TRINCEA	0,041 m ²
RILEVATO PER SCARPATE	0,001 m ²

SEZIONE N.: 13
 QT. PROGETTO: 475,897
 DIST.PROG.: 300,000
 DIST.PREC.: 25,000
 DIST.SUCC.: 25,000



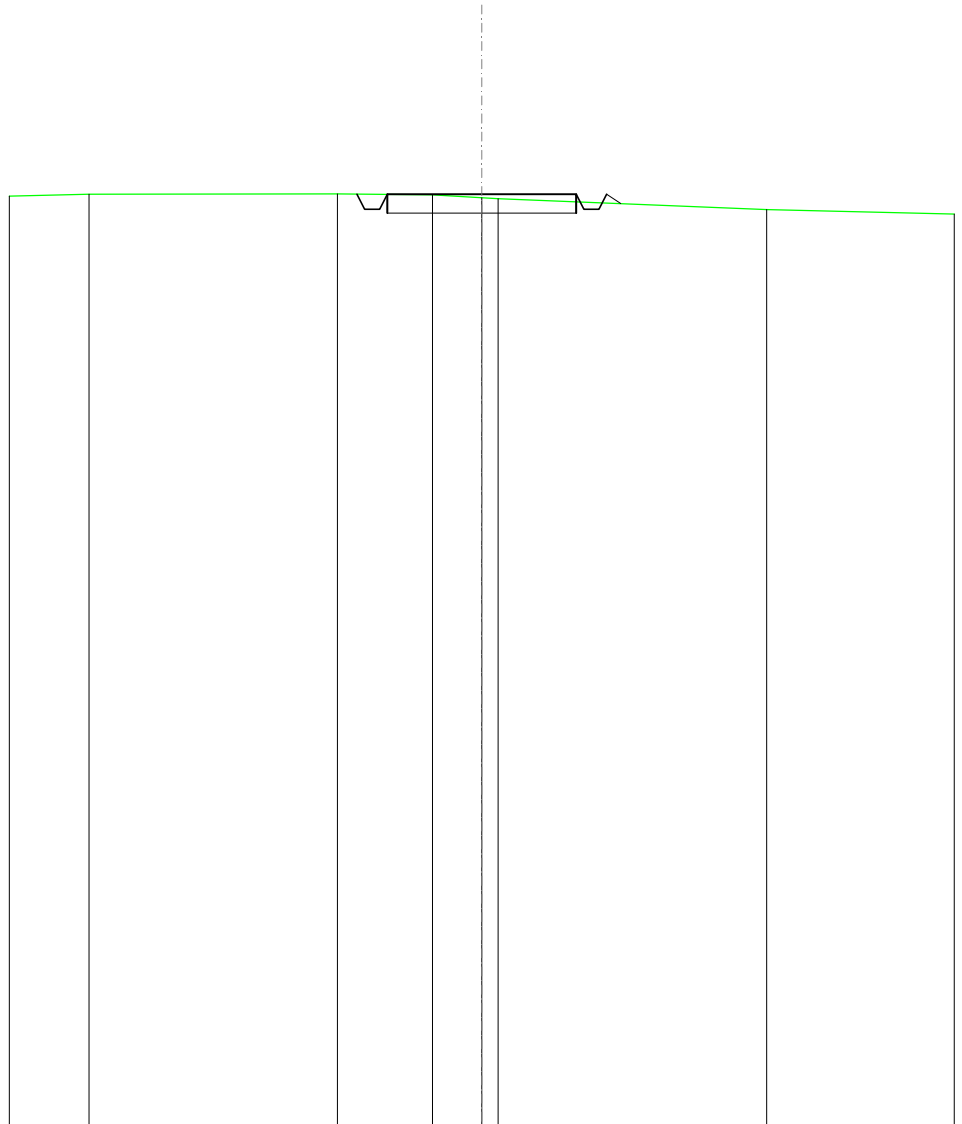
SCALA 1:200

QT.RIF. 450,000

QUOTE TERRENO	475,79	475,70	475,68	476,00	476,08	476,21	476,10	475,62
DIST.PARZIALI TERRENO	4,88	1,22	4,21	1,56	2,44	4,12	0,88	
QUOTE PROGETTO				475,86 475,90 475,50 475,50 475,90	475,90	475,90 475,50 475,50 475,90 476,18		
DIST. PARZIALI PROGETTO					5,00			

SCAVI E BONIFICHE	
FOSSO	0,323 m ²
SOVRASTRUTTURA STRADALE	
CASSONETTO	5,000 m
MANUFATTI	
SCAVO PER PIATTAFORMA	2,013 m ²
RILEVATO PER SCARPATE	0,069 m ²

SEZIONE N.: 14
 QT. PROGETTO: 474,678
 DIST.PROG.: 325,000
 DIST.PREC.: 25,000
 DIST.SUCC.: 25,000



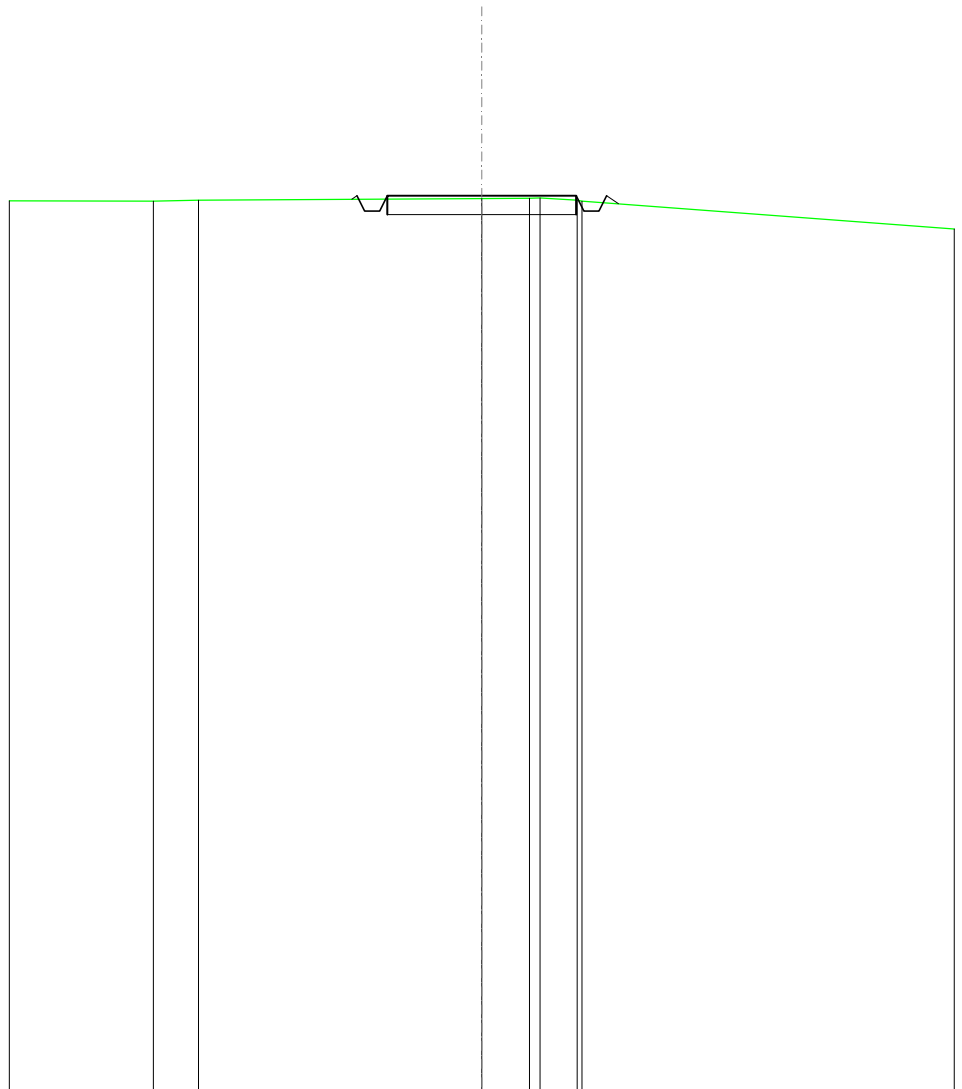
SCALA 1:200

QT.RIF. 450,000

QUOTE TERRENO	474,68	474,68	474,65	474,58 474,55	474,27
DIST.PARZIALI TERRENO	6,57	2,52	1,30	7,11	
QUOTE PROGETTO		474,68 474,68 474,28 474,68	474,68	474,68	474,68 474,28 474,68 474,43
DIST. PARZIALI PROGETTO			5,00		

SCAVI E BONIFICHE	
FOSSO	0,301 m ²
SOVRASTRUTTURA STRADALE	
CASSONETTO	5,000 m
MANUFATTI	
SCAVO PER PIATTAFORMA	2,117 m ²
RILEVATO PER SCARPATE	0,051 m ²

SEZIONE N.: 15
 QT. PROGETTO: 473,706
 DIST.PROG.: 350,000
 DIST.PREC.: 25,000
 DIST.SUCC.: 25,000



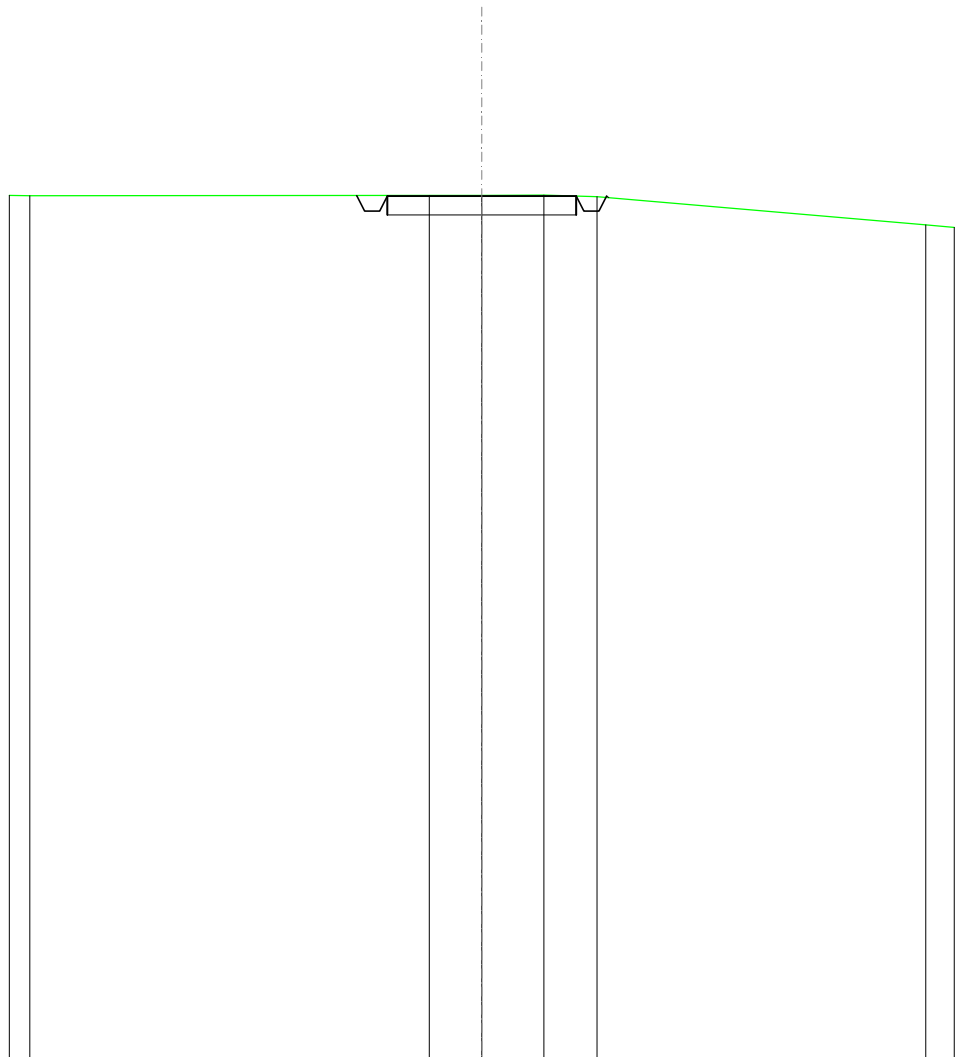
SCALA 1:200

QT.RIF. 450,000

QUOTE TERRENO	473,57	473,59	473,64	473,64	473,65	473,59	473,57
DIST.PARZIALI TERRENO	1,19	7,49	1,26	0,88			
QUOTE PROGETTO			473,71	473,71	473,31	473,31	473,50
DIST. PARZIALI PROGETTO			5,00				

SCAVI E BONIFICHE	
FOSSO	0,483 m ²
SOVRASTRUTTURA STRADALE	
CASSONETTO	5,000 m
MANUFATTI	
SCAVO PER PIATTAFORMA	2,601 m ²
SCAVO PER PARETI TRINCEA	0,000 m ²
RILEVATO PER SCARPATE	0,002 m ²

SEZIONE N.: 16
 QT. PROGETTO: 472,853
 DIST.PROG.: 375,000
 DIST.PREC.: 25,000
 DIST.SUCC.: 25,000



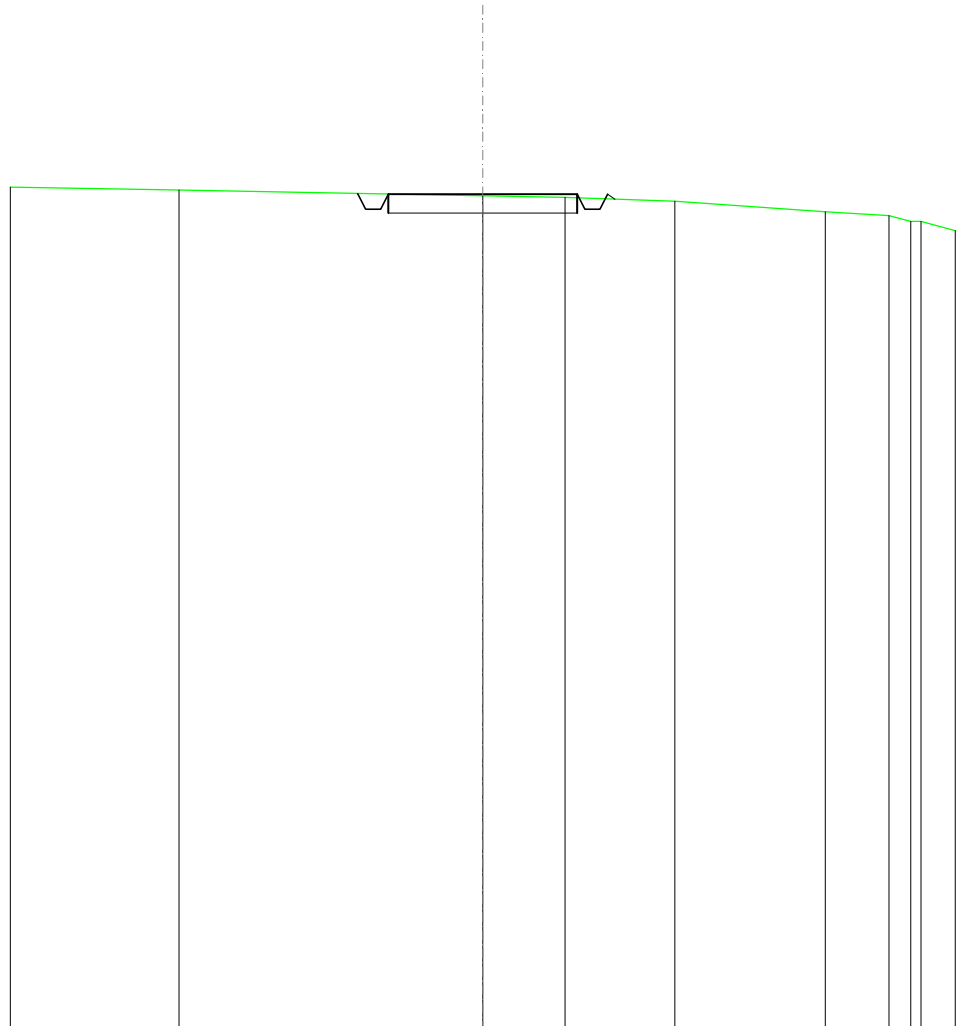
SCALA 1:200

QT.RIF. 450,000

QUOTE TERRENO	472,87		472,87	472,88	472,88	472,84	472,09
DIST.PARZIALI TERRENO		10,56	1,39	1,64	1,40		8,70
QUOTE PROGETTO			472,87 472,85 472,45 472,15 472,85	472,85		472,85 472,45 472,85 472,81	
DIST. PARZIALI PROGETTO				5,00			

SCAVI E BONIFICHE	
FOSSO	0,408 m ²
SOVRASTRUTTURA STRADALE	
CASSONETTO	5,000 m
MANUFATTI	
SCAVO PER PIATTAFORMA	2,280 m ²
SCAVO PER PARETI TRINCEA	0,000 m ²
RILEVATO PER SCARPATE	0,018 m ²

SEZIONE N.: 17
 QT. PROGETTO: 472,083
 DIST.PROG.: 400,000
 DIST.PREC.: 25,000
 DIST.SUCC.: 25,000



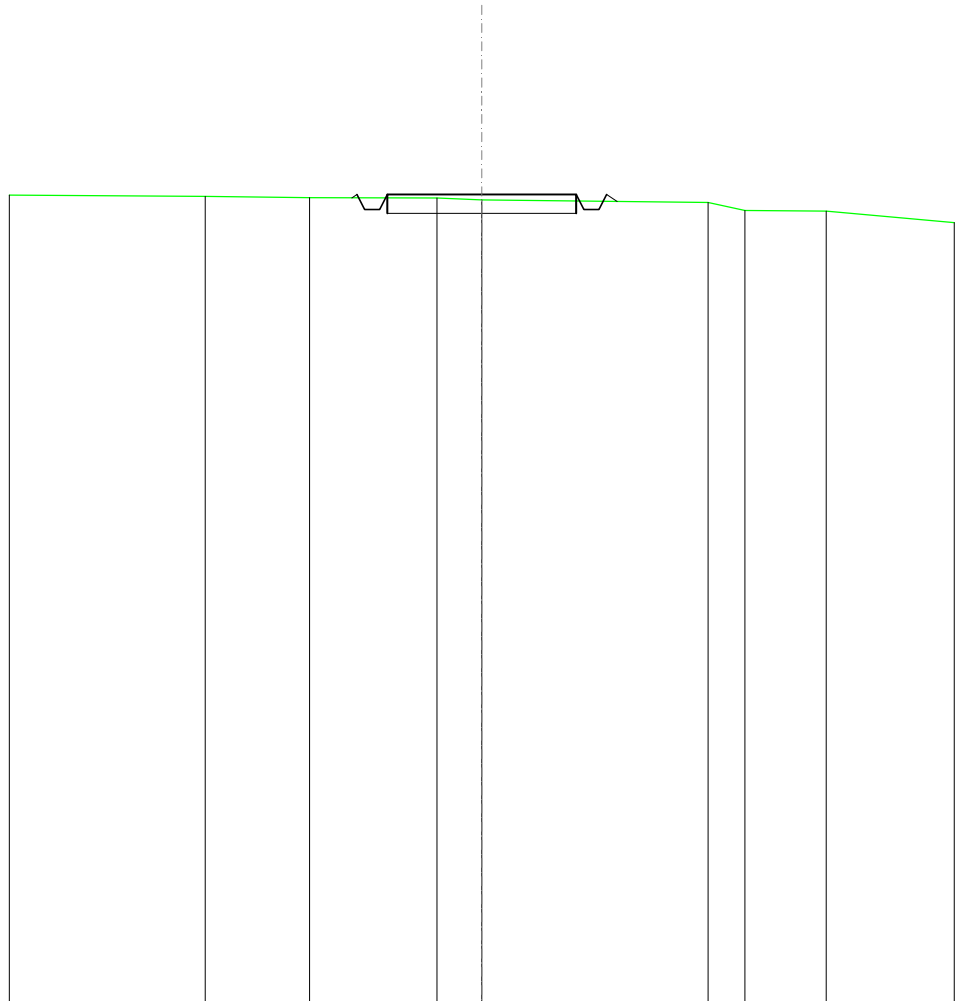
SCALA 1:200

QT.RIF. 450,000

QUOTE TERRENO	472,20		472,04	472,00	471,90	471,62	471,51	471,36	471,37
DIST.PARZIALI TERRENO		8,03	2,18	2,90	3,98	1,69	0,57		
QUOTE PROGETTO		472,10	472,08	471,68	471,68	472,08	471,95		
DIST. PARZIALI PROGETTO			5,00						

SCAVI E BONIFICHE	
FOSSO	0,285 m ²
SOVRASTRUTTURA STRADALE	
CASSONETTO	5,000 m
MANUFATTI	
SCAVO PER PIATTAFORMA	1,836 m ²
RILEVATO PER SCARPATE	0,052 m ²

SEZIONE N.: 18
 QT. PROGETTO: 471,416
 DIST.PROG.: 425,000
 DIST.PREC.: 25,000
 DIST.SUCC.: 25,000



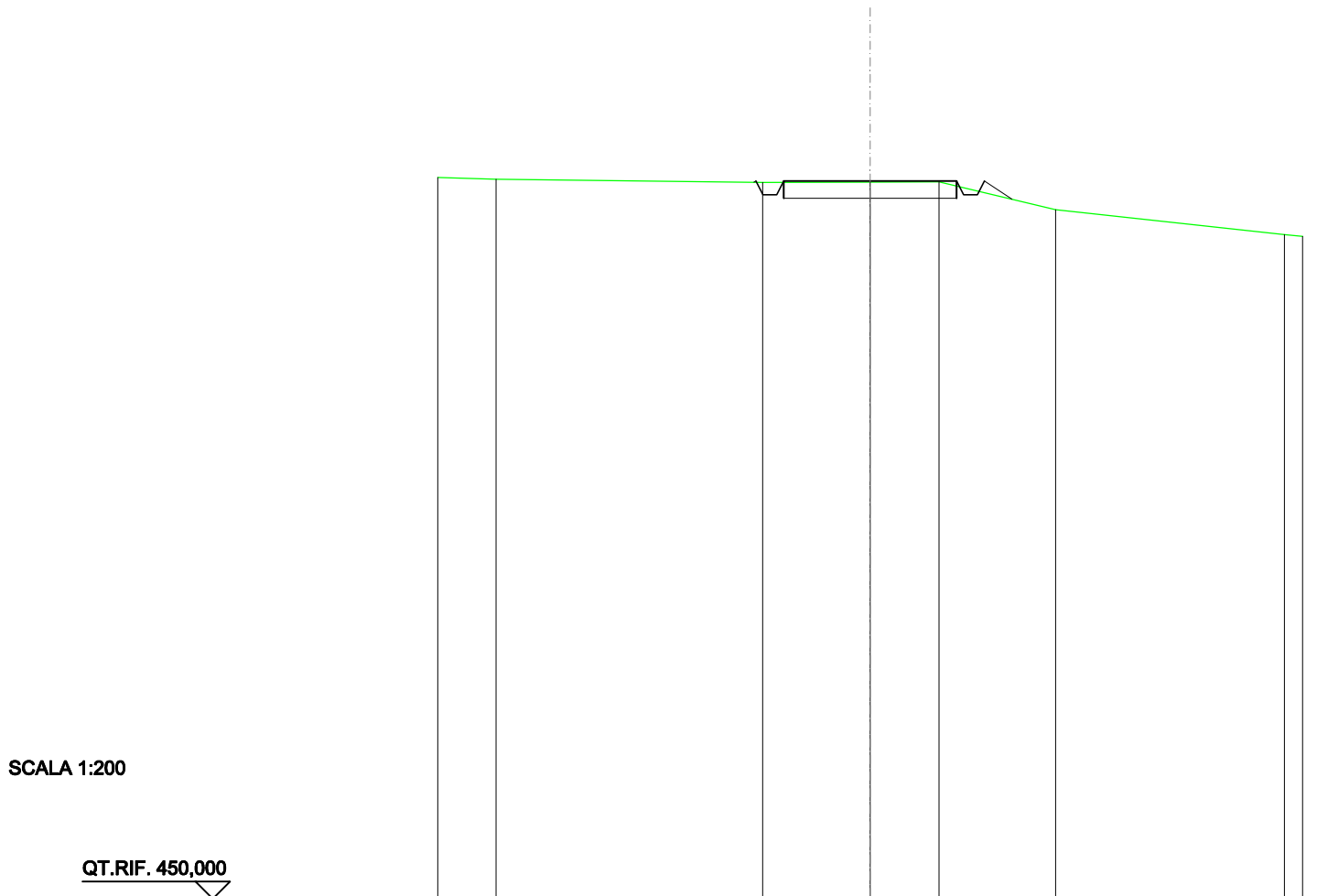
SCALA 1:200

QT.RIF. 450,000

QUOTE TERRENO	471,37	471,33	471,32	471,27	471,20	470,99	470,98
DIST.PARZIALI TERRENO	2,76	3,37	1,19	5,99	0,98	2,14	
QUOTE PROGETTO		471,33 471,42 471,02 471,42	471,42	471,42	471,42 471,02 471,42 471,23		
DIST. PARZIALI PROGETTO			5,00				

SCAVI E BONIFICHE	
FOSSO	0,283 m ²
SOVRASTRUTTURA STRADALE	
CASSONETTO	5,000 m
MANUFATTI	
SCAVO PER PIATTAFORMA	2,293 m ²
RILEVATO PER SCARPATE	0,170 m ²

SEZIONE N.: 19
 QT. PROGETTO: 470,749
 DIST.PROG.: 450,000
 DIST.PREC.: 25,000
 DIST.SUCC.: 25,000



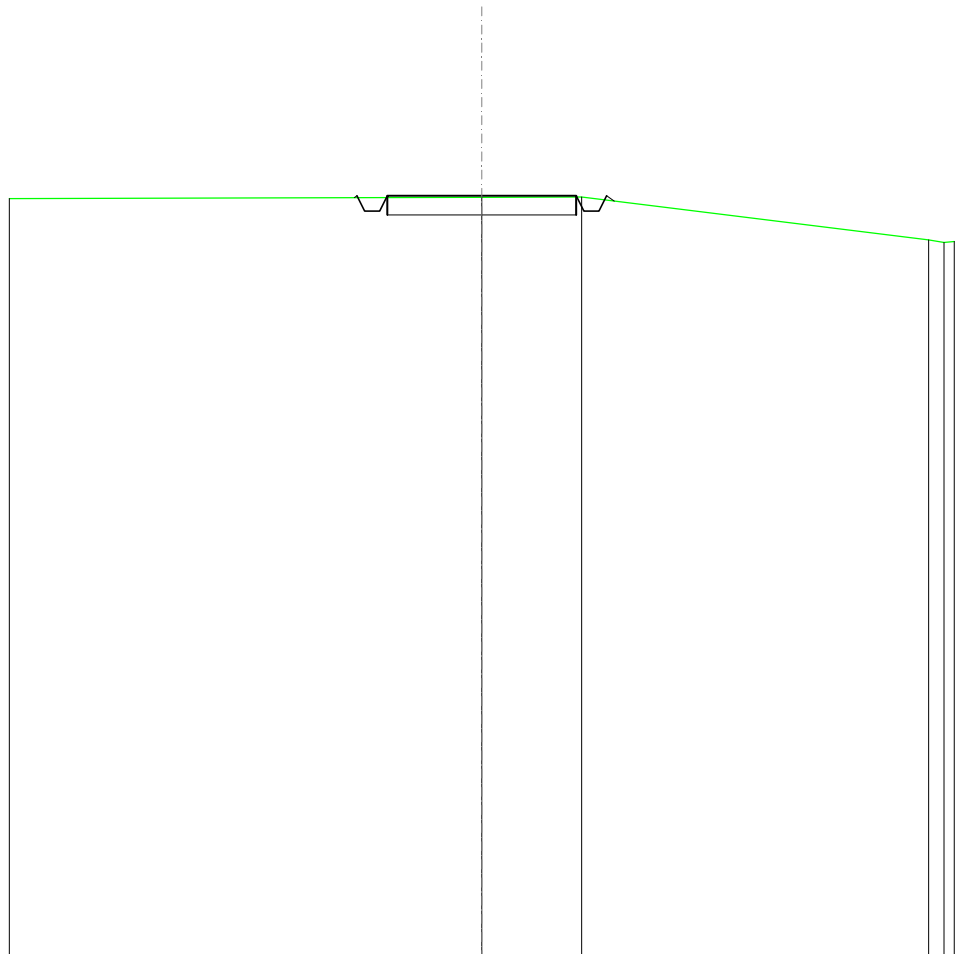
SCALA 1:200

QT.RIF. 450,000

QUOTE TERRENO	470,80	470,71	470,71	470,72	469,92	469,20
DIST.PARZIALI TERRENO	7,71	3,11	1,99	3,36	6,61	
QUOTE PROGETTO		470,71 470,75 470,35 470,35 470,75	470,75	470,75 470,35 470,35 470,22		
DIST. PARZIALI PROGETTO		5,00	0,79			

SCAVI E BONIFICHE	
FOSSO	0,398 m ²
SOVRASTRUTTURA STRADALE	
CASSONETTO	5,000 m
MANUFATTI	
SCAVO PER PIATTAFORMA	2,318 m ²
RILEVATO PER SCARPATE	0,017 m ²

SEZIONE N.: 20
 QT. PROGETTO: 470,082
 DIST.PROG.: 475,000
 DIST.PREC.: 25,000
 DIST.SUCC.: 25,000



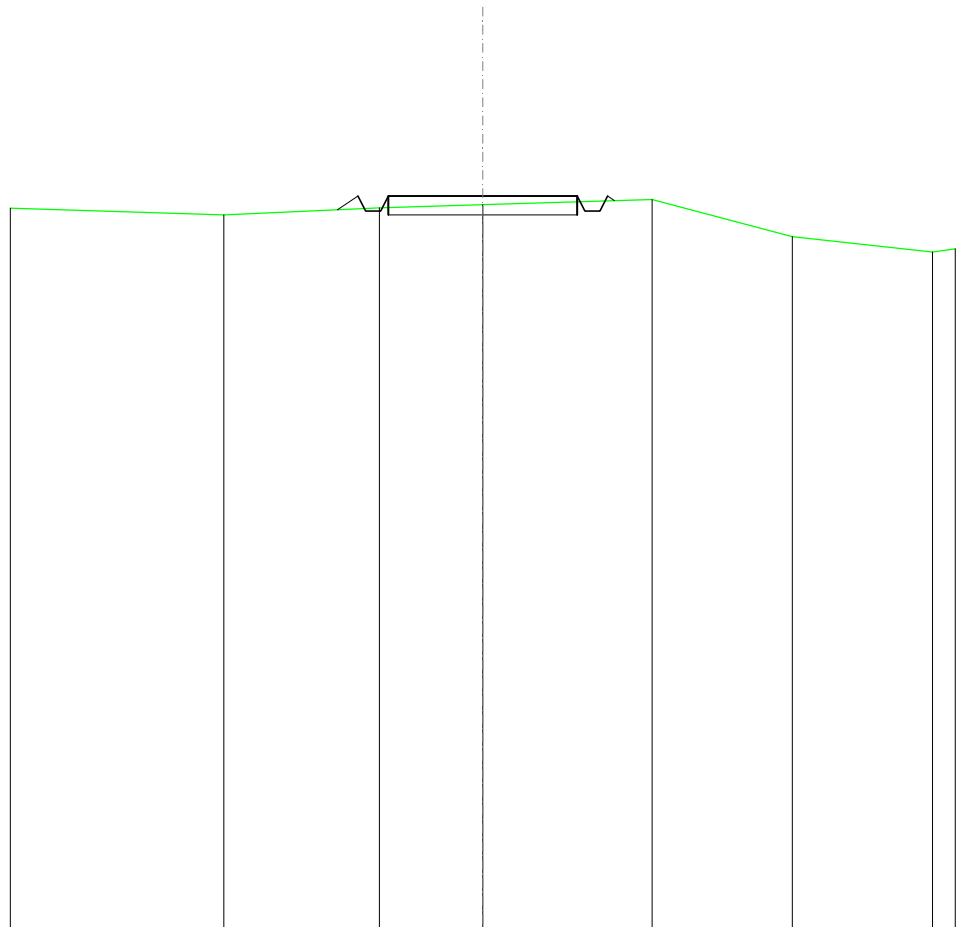
SCALA 1:200

QT.RIF. 450,000

QUOTE TERRENO		470,05	470,05	468,92
DIST.PARZIALI TERRENO		2,64	9,18	
QUOTE PROGETTO	470,04 470,08 469,68 469,68 470,08	470,08	470,08 469,68 469,68 470,08 469,95	
DIST. PARZIALI PROGETTO		5,00		

SCAVI E BONIFICHE	
FOSSO	0,176 m ²
SOVRASTRUTTURA STRADALE	
CASSONETTO	5,000 m
MANUFATTI	
SCAVO PER PIATTAFORMA	1,369 m ²
RILEVATO PER SCARPATE	0,163 m ²

SEZIONE N.: 21
 QT. PROGETTO: 469,415
 DIST.PROG.: 500,000
 DIST.PREC.: 25,000
 DIST.SUCC.: 25,000



SCALA 1:200

QT.RIF. 450,000

QUOTE TERRENO	468,91	469,11	469,19	469,33	468,34	467,94
DIST.PARZIALI TERRENO		4,11	2,74	4,48	3,71	3,71
QUOTE PROGETTO		469,05 469,42 469,02 469,02 469,42	469,42	469,42 469,02 469,02 469,42	469,30	
DIST. PARZIALI PROGETTO		0,54	5,00			

SCAVI E BONIFICHE	
FOSSO	0,022 m ²
RILEVATI	
RILEVATO	0,024 m ²
SOVRASTRUTTURA STRADALE	
CASSONETTO	5,000 m
MANUFATTI	
SCAVO PER PIATTAFORMA	0,363 m ²
RILEVATO PER SCARPATE	0,652 m ²

SEZIONE N.: 22
 QT. PROGETTO: 468,749
 DIST.PROG.: 525,000
 DIST.PREC.: 25,000
 DIST.SUCC.: 25,000

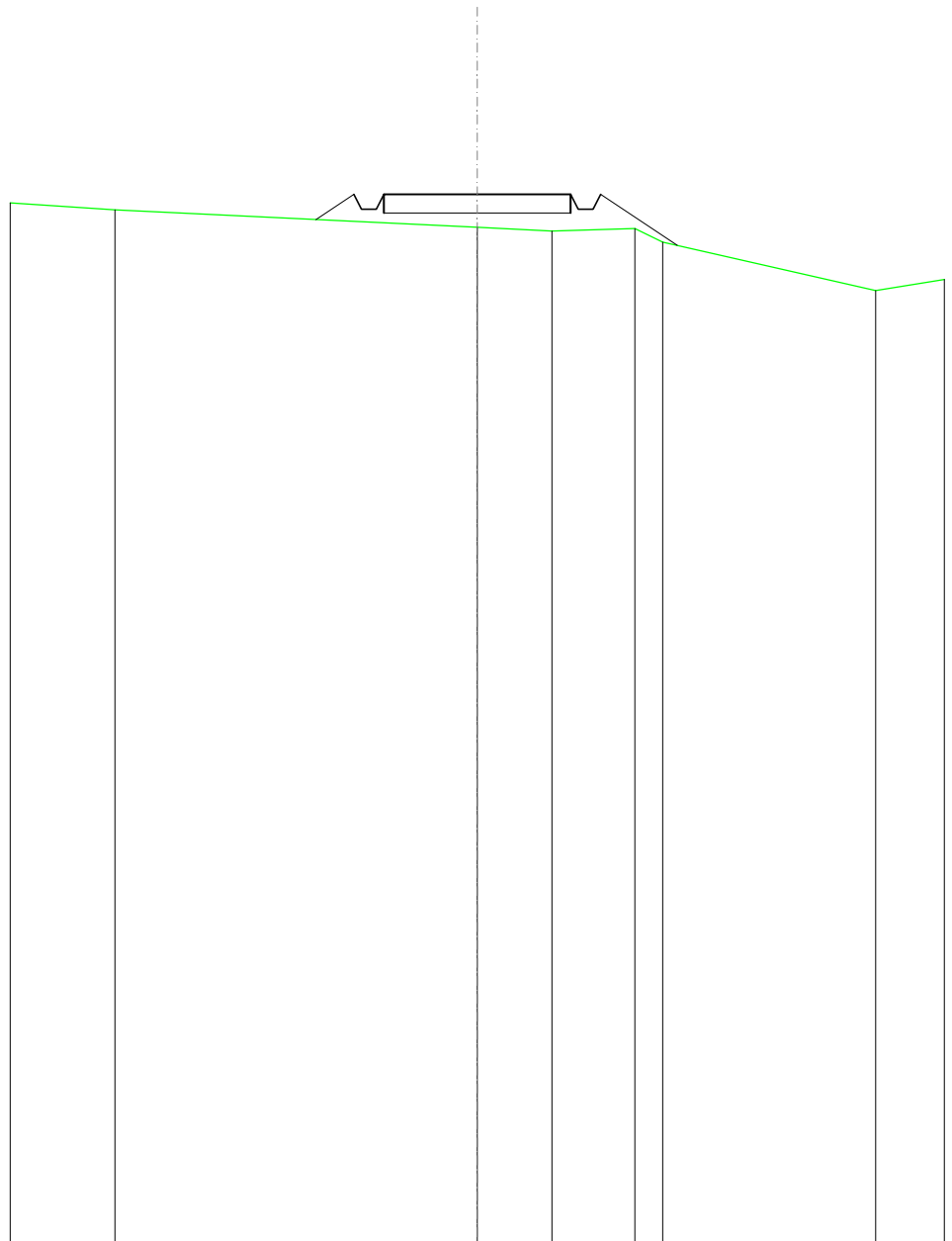
SCALA 1:200

QT.RIF. 450,000

QUOTE TERRENO	468,60	468,51	468,35	468,33	468,06	466,50	466,00
DIST.PARZIALI TERRENO	2,06	8,21	5,07	3,65	0,70		
QUOTE PROGETTO			468,42	468,75	468,75	468,35	468,10
DIST. PARZIALI PROGETTO			0,50	5,00	0,97		

RILEVATI	
RILEVATO	1,929 m ²
SOVRASTRUTTURA STRADALE	
CASSONETTO	5,000 m
MANUFATTI	
RILEVATO PER SCARPATE	2,038 m ²

SEZIONE N.: 23
 QT. PROGETTO: 468,082
 DIST.PROG.: 550,000
 DIST.PREC.: 25,000
 DIST.SUCC.: 25,000



SCALA 1:200

QT.RIF. 440,000

QUOTE TERRENO	467,67		467,19	467,10	467,16	466,80	465,51
DIST.PARZIALI TERRENO		9,69	1,99	2,22	0,74	5,70	
QUOTE PROGETTO		467,40	468,08	467,68	467,68	468,08	466,71
DIST. PARZIALI PROGETTO		1,02	5,00	2,05			

RILEVATI	
RILEVATO	0,423 m ²
SOVRASTRUTTURA STRADALE	
CASSONETTO	5,000 m
MANUFATTI	
SCAVO PER PIATTAFORMA	0,042 m ²
RILEVATO PER SCARPATE	1,043 m ²

SEZIONE N.: 24
 QT. PROGETTO: 467,880
 DIST.PROG.: 575,000
 DIST.PREC.: 25,000
 DIST.SUCC.: 25,000

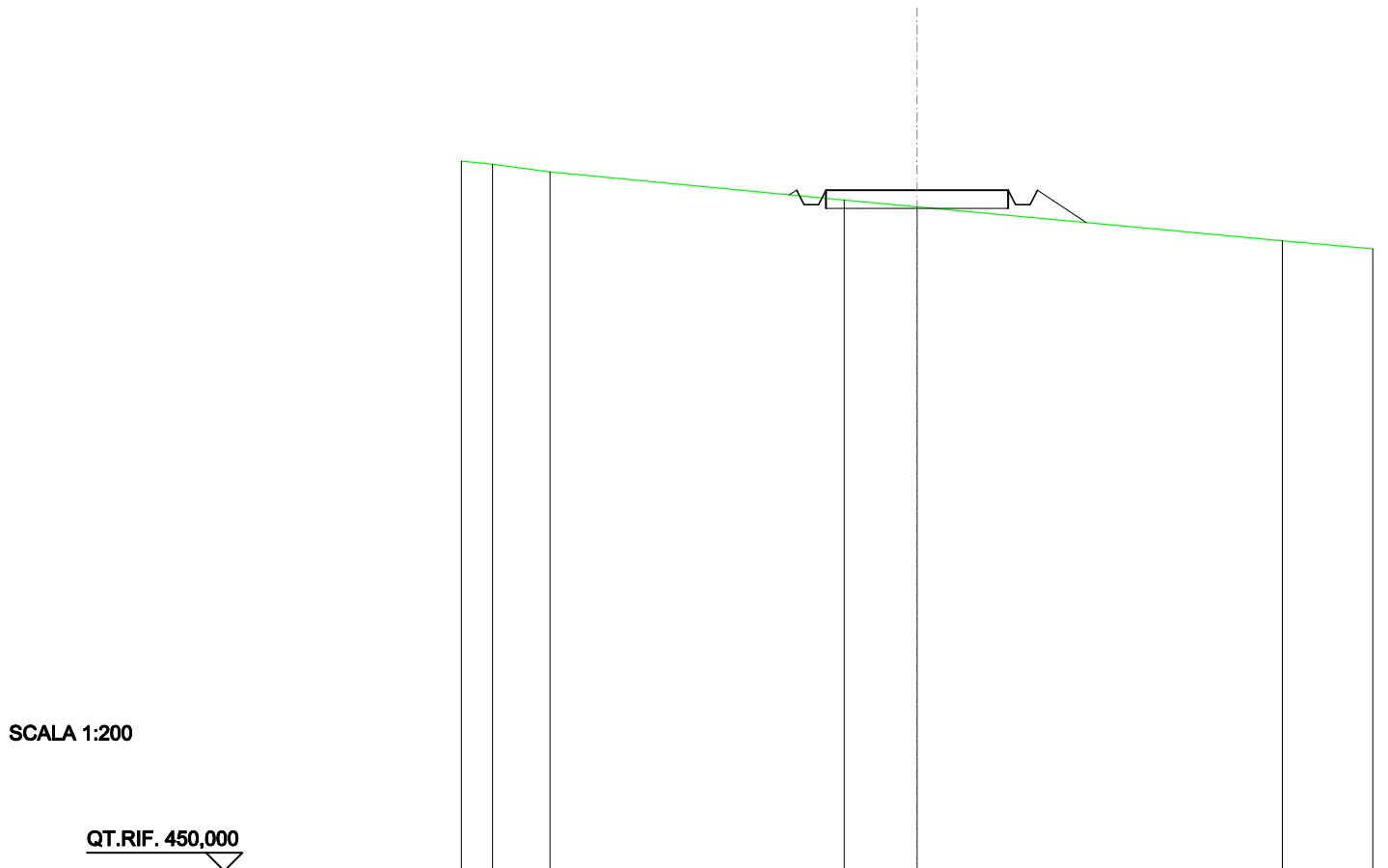
SCALA 1:200

QT.RIF. 450,000

QUOTE TERRENO	467,71	467,37	467,31	467,13	466,79
DIST.PARZIALI TERRENO	7,05	0,91	2,80	8,87	
QUOTE PROGETTO	467,51 467,88 467,48 467,88	467,88	467,88	467,48 467,88 467,88	467,06
DIST. PARZIALI PROGETTO	0,56	5,00	1,23		

SCAVI E BONIFICHE	
FOSSO	0,105 m ²
RILEVATI	
RILEVATO	0,206 m ²
SOVRASTRUTTURA STRADALE	
CASSONETTO	5,000 m
MANUFATTI	
SCAVO PER PIATTAFORMA	0,388 m ²
RILEVATO PER SCARPATE	0,897 m ²

SEZIONE N.: 25
 QT. PROGETTO: 468,676
 DIST.PROG.: 600,000
 DIST.PREC.: 25,000
 DIST.SUCC.: 25,000



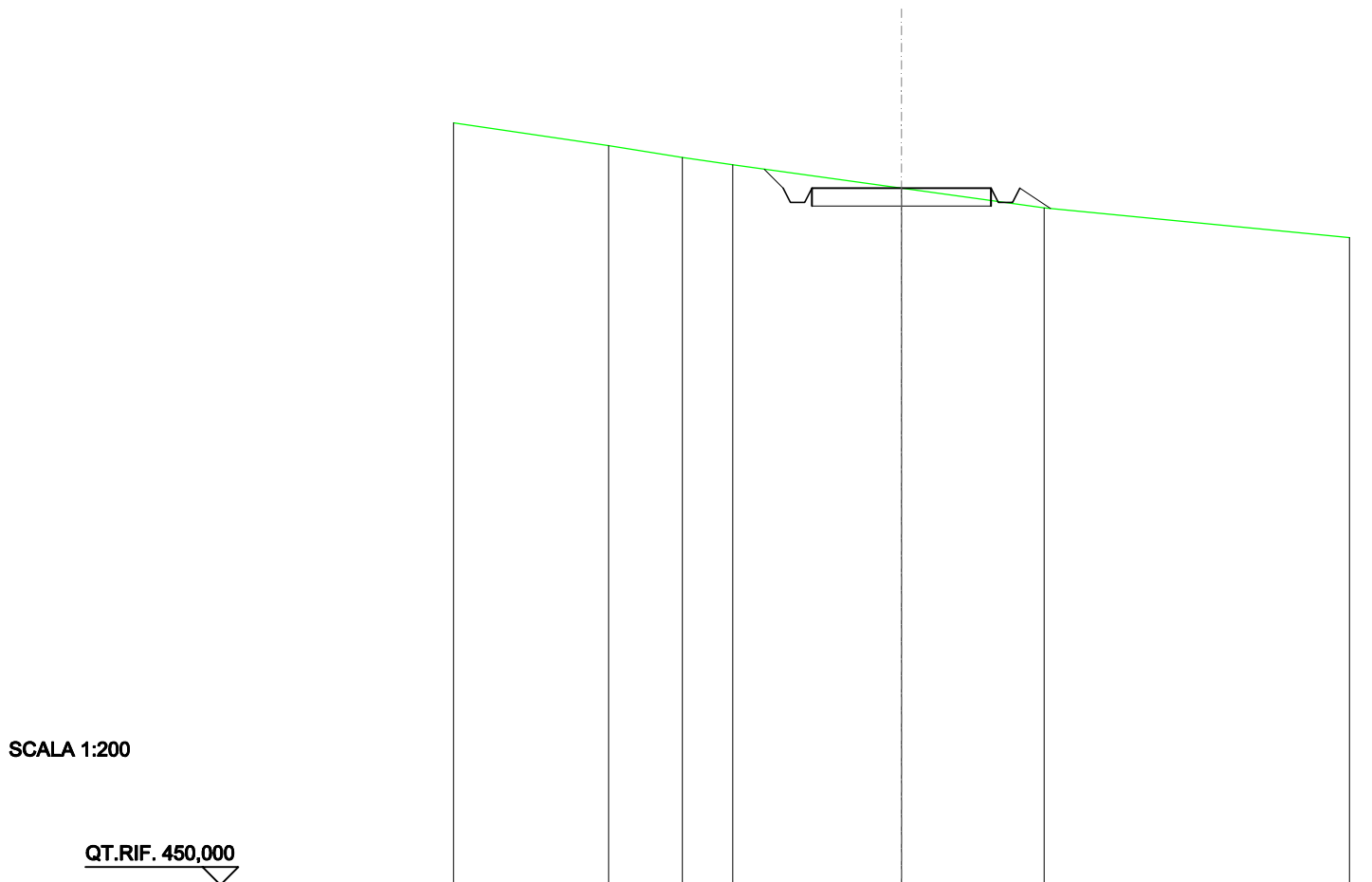
SCALA 1:200

QT.RIF. 450,000

QUOTE TERRENO	469,39	468,17		468,40	468,21		467,28
DIST.PARZIALI TERRENO	1,58		8,07		2,00		10,01
QUOTE PROGETTO				468,54	468,68	468,28	468,68
DIST. PARZIALI PROGETTO					5,00		1,34

SCAVI E BONIFICHE	
FOSSO	0,562 m ²
SOVRASTRUTTURA STRADALE	
CASSONETTO	5,000 m
MANUFATTI	
SCAVO PER PIATTAFORMA	2,490 m ²
SCAVO PER PARETI TRINCEA	0,120 m ²
RILEVATO PER SCARPATE	0,283 m ²

SEZIONE N.: 26
 QT. PROGETTO: 469,433
 DIST.PROG.: 625,000
 DIST.PREC.: 25,000
 DIST.SUCC.: 25,000



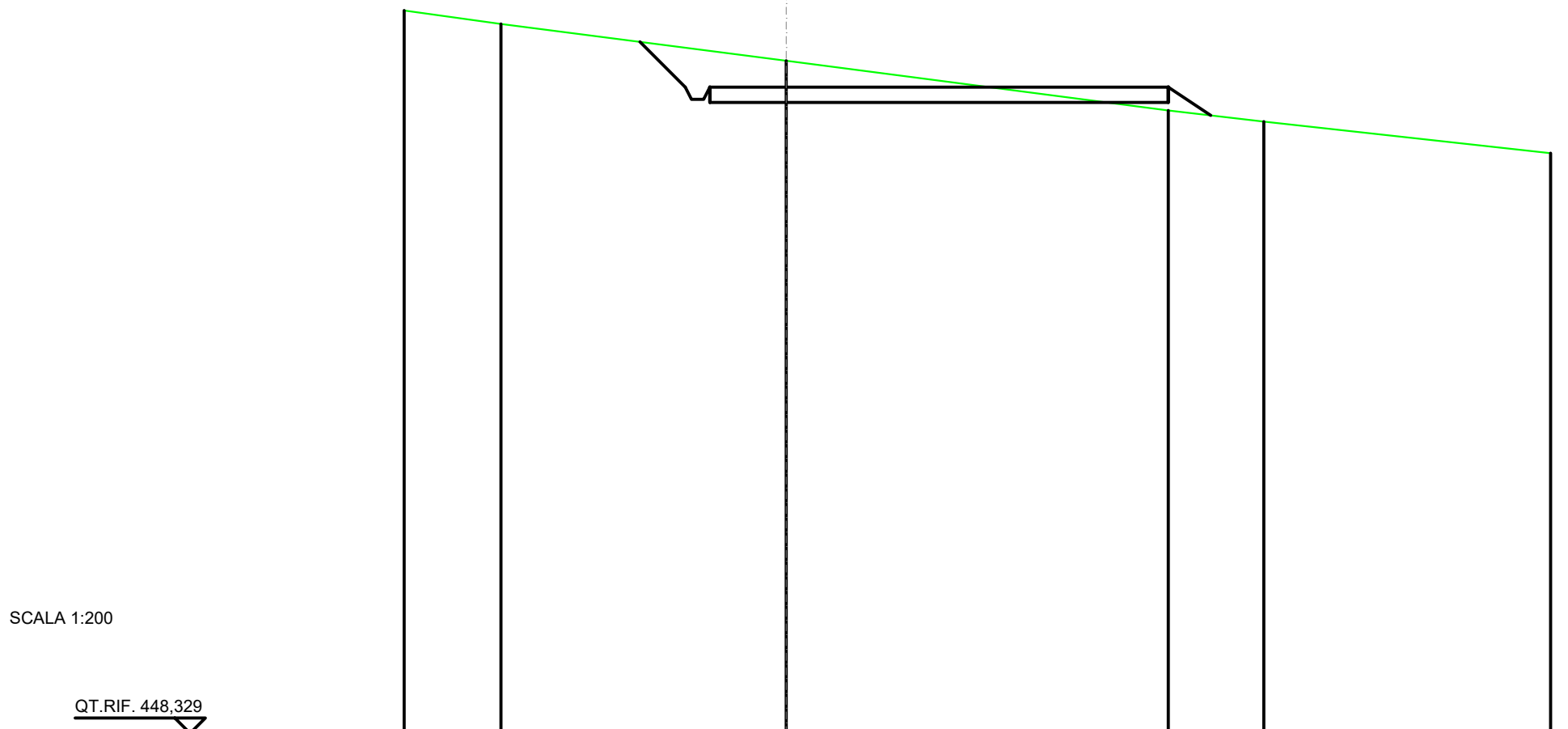
SCALA 1:200

QT.RIF. 450,000

QUOTE TERRENO	470,62	470,29	470,08	469,43	468,88
DIST.PARZIALI TERRENO	2,06	1,41	4,71	3,98	
QUOTE PROGETTO			469,96 469,43 469,03 469,03 469,43	469,43	469,43 469,03 469,03 469,43 468,86
DIST. PARZIALI PROGETTO			0,53	5,00	0,85

SCAVI E BONIFICHE	
FOSSO	1,230 m ²
RILEVATI	
RILEVATO	0,256 m ²
SOVRASTRUTTURA STRADALE	
CASSONETTO	15,000 m
MANUFATTI	
SCAVO PER PIATTAFORMA	10,967 m ²
SCAVO PER PARETI TRINCEA	0,955 m ²
RILEVATO PER SCARPATE	0,524 m ²

SEZIONE N.: 27
 QT. PROGETTO: 469,454
 DIST.PROG.: 650,000
 DIST.PREC.: 25,000
 DIST.SUCC.: 25,000



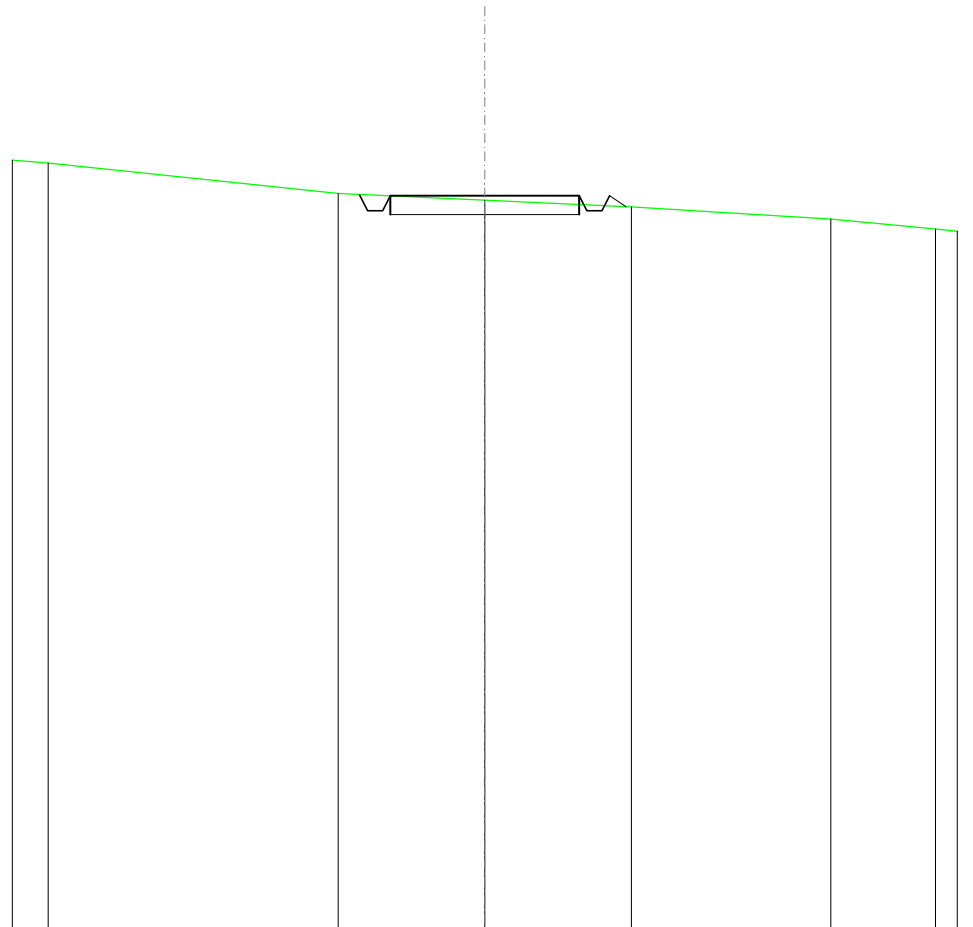
SCALA 1:200

QT.RIF. 448,329

QUOTE TERRENO	471,96	471,53	470,32	468,70	468,33	467,29
DIST.PARZIALI TERRENO	3,17	9,33	12,50	3,13	9,37	
QUOTE PROGETTO		470,94	469,45	469,05	469,05	469,45
DIST. PARZIALI PROGETTO		1,48	15,00	1,38		

SCAVI E BONIFICHE	
FOSSO	0,315 m ²
SOVRASTRUTTURA STRADALE	
CASSONETTO	5,000 m
MANUFATTI	
SCAVO PER PIATTAFORMA	1,880 m ²
SCAVO PER PARETI TRINCEA	0,000 m ²
RILEVATO PER SCARPATE	0,095 m ²

SEZIONE N.: 28
 QT. PROGETTO: 469,428
 DIST.PROG.: 675,000
 DIST.PREC.: 25,000
 DIST.SUCC.: 25,000



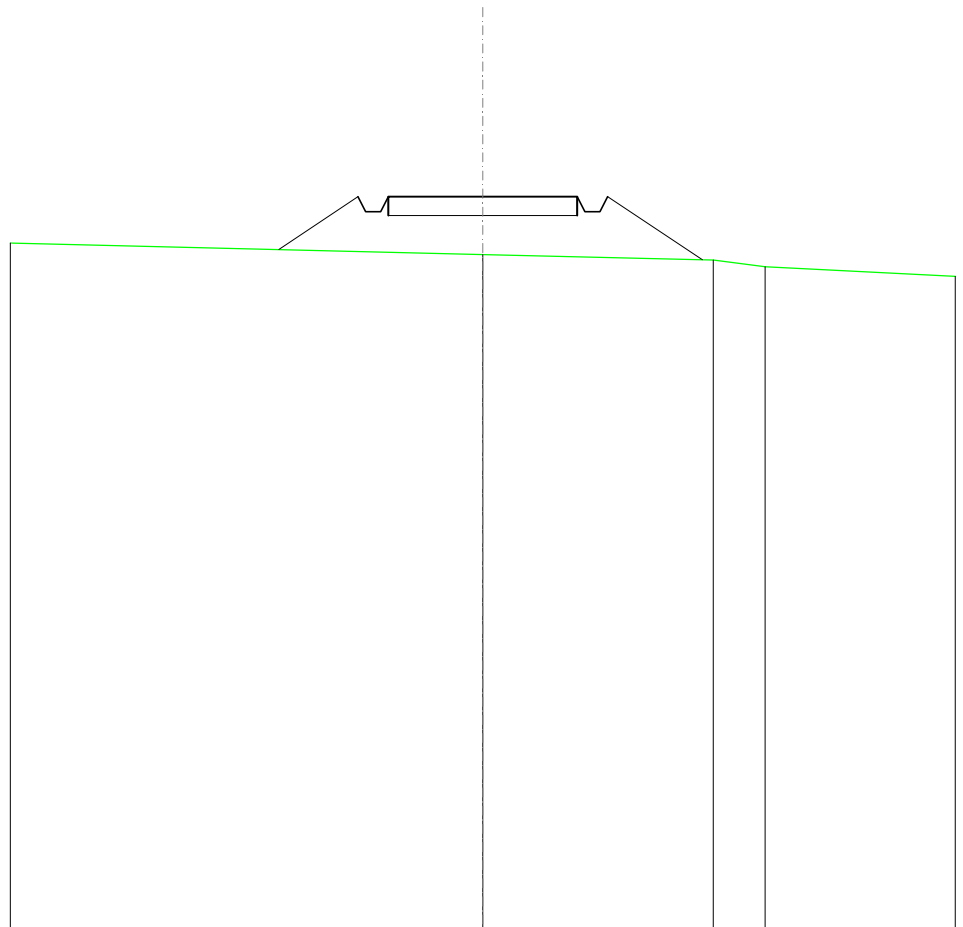
SCALA 1:200

QT.RIF. 450,000

QUOTE TERRENO	470,29	469,48	469,30	469,13	468,81	468,55
DIST.PARZIALI TERRENO		7,67	3,88	3,88	5,28	2,77
QUOTE PROGETTO		469,46 469,43 469,03 469,03 469,43	469,43	469,43 469,03 469,03 469,13		
DIST. PARZIALI PROGETTO			5,00			

RILEVATI	
RILEVATO	5,151 m ²
SOVRASTRUTTURA STRADALE	
CASSONETTO	5,000 m
MANUFATTI	
RILEVATO PER SCARPATE	5,506 m ²

SEZIONE N.: 29
 QT. PROGETTO: 469,401
 DIST.PROG.: 700,000
 DIST.PREC.: 25,000
 DIST.SUCC.: 25,000



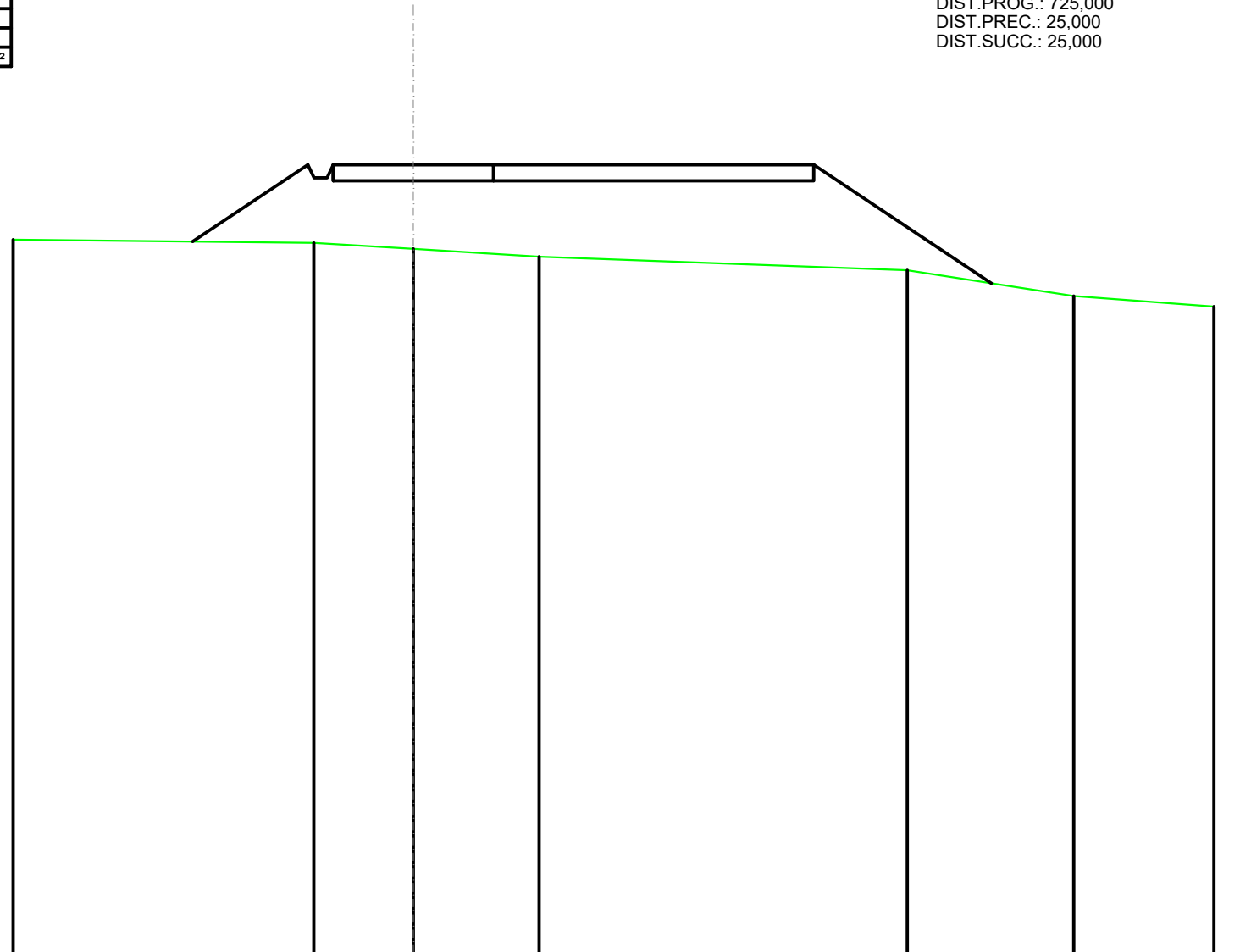
SCALA 1:200

QT.RIF. 450,000

QUOTE TERRENO				467,87			467,72	467,55
DIST.PARZIALI TERRENO						6,10		1,37
QUOTE PROGETTO		468,00	469,40	469,00	469,40	469,40	469,00	469,40
DIST. PARZIALI PROGETTO		2,10		5,00		2,51		

RILEVATI	
RILEVATO	35,586 m ²
SOVRASTRUTTURA STRADALE	
CASSONETTO	15,000 m
MANUFATTI	
RILEVATO PER SCARPATE	14,482 m ²

SEZIONE N.: 30
 QT. PROGETTO: 469,613
 DIST.PROG.: 725,000
 DIST.PREC.: 25,000
 DIST.SUCC.: 25,000



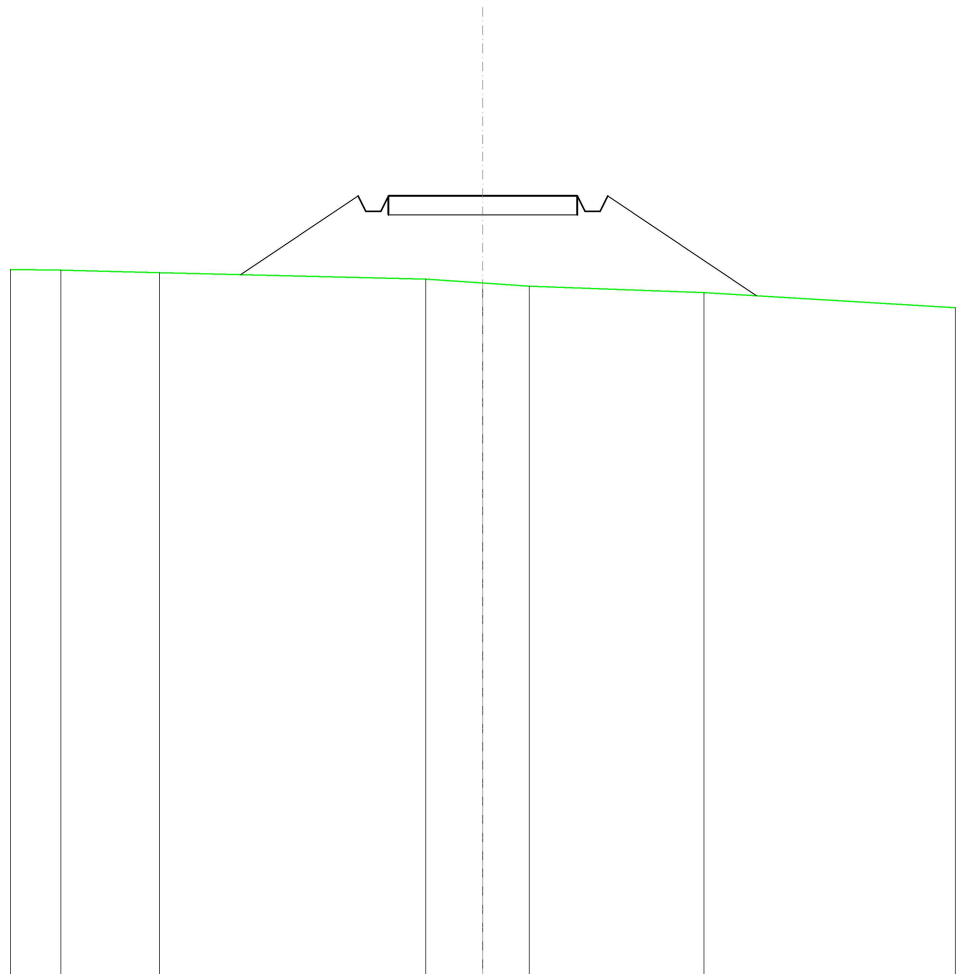
SCALA 1:200

QT.RIF. 444,902

QUOTE TERRENO	467,28	467,18	466,99	466,75	466,32	465,52	465,19
DIST.PARZIALI TERRENO	9,39	3,11	3,93	11,50	5,20	4,37	
QUOTE PROGETTO	467,22	469,61	469,21	469,21	469,61	465,91	
DIST. PARZIALI PROGETTO	3,59			15,00	5,55		

RILEVATI	
RILEVATO	8,962 m ²
SOVRASTRUTTURA STRADALE	
CASSONETTO	5,000 m
MANUFATTI	
RILEVATO PER SCARPATE	11,335 m ²

SEZIONE N.: 31
 QT. PROGETTO: 470,658
 DIST.PROG.: 750,000
 DIST.PREC.: 25,000
 DIST.SUCC.: 25,000



SCALA 1:200

QT.RIF. 450,000

QUOTE TERRENO	468,71	468,63		468,47	468,37	468,28		468,11
DIST.PARZIALI TERRENO		2,61		7,05		1,51	1,23	4,63
QUOTE PROGETTO			468,58		470,66	470,26	470,26	470,66
DIST. PARZIALI PROGETTO				3,11		5,00		3,94

SCAVI E BONIFICHE	
FOSSO	0,543 m ²
RILEVATI	
RILEVATO	7,757 m ²
SOVRASTRUTTURA STRADALE	
CASSONETTO	56,900 m
MANUFATTI	
SCAVO PER PIATTAFORMA	41,680 m ²
SCAVO PER PARETI TRINCEA	0,068 m ²
RILEVATO PER SCARPATE	4,951 m ²

SEZIONE N.: 32
 QT. PROGETTO: 471,120
 DIST.PROG.: 775,000
 DIST.PREC.: 25,000
 DIST.SUCC.: 30,359

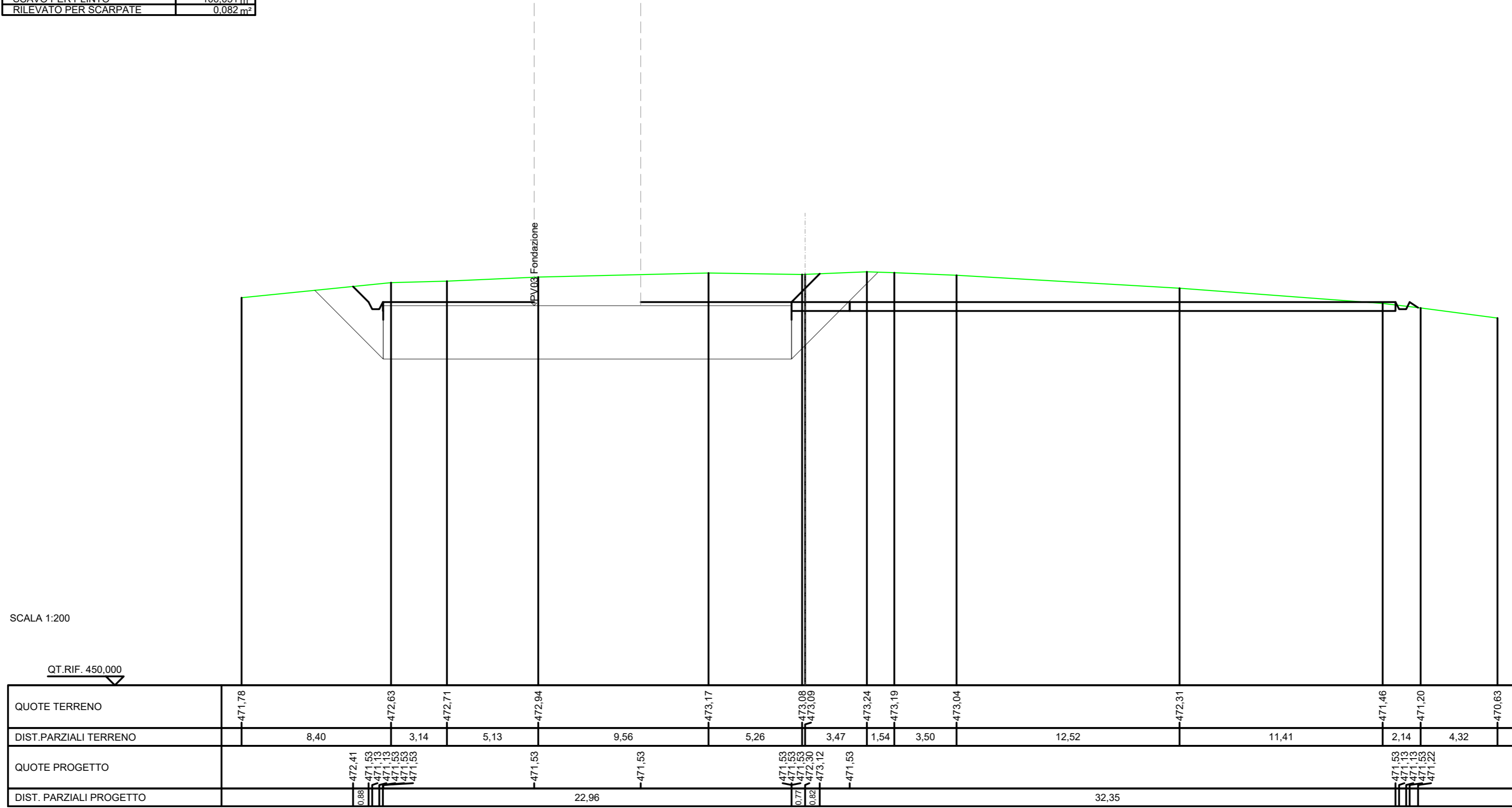
SCALA 1:200

QT.RIF. 450,000

QUOTE TERRENO	471,45	471,55	471,91	471,96	471,88	471,81	471,75	470,99	470,50	470,65	469,94	469,09	468,14
DIST.PARZIALI TERRENO	6,48	4,83	9,93	3,58	2,32	2,22	13,12	4,61	2,00	5,53	7,08	6,08	
QUOTE PROGETTO	471,49	471,12	470,72	471,12	471,12	471,12					471,12	470,72	471,12
DIST. PARZIALI PROGETTO							56,90					3,79	

SCAVI E BONIFICHE	
FOSSO	1.139 m ²
SOVRASTRUTTURA STRADALE	
CASSONETTO	33.959 m
MANUFATTI	
SCAVO PER PIATTAFORMA	50.140 m ²
SCAVO PER PARETI TRINCEA	0.422 m ²
SCAVO PER PLINTO	106.051 m ²
RILEVATO PER SCARPATE	0.082 m ²

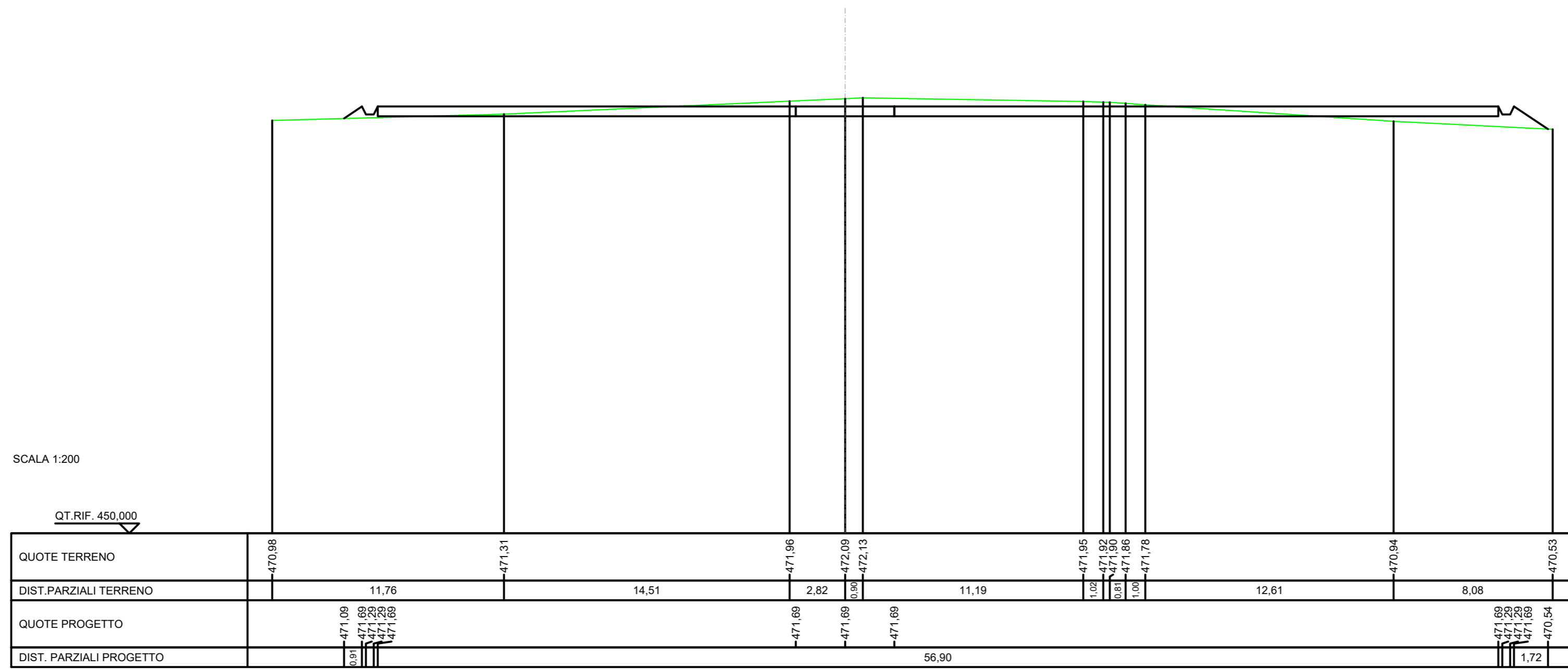
SEZIONE N.: 33
 QT. PROGETTO: 471,534
 DIST. PROG.: 805,359
 DIST. PREC.: 30,359
 DIST. SUCC.: 11,500



RILEVATI	
RILEVATO	2.552 m ²
SOVRASTRUTTURA STRADALE	
CASSONETTO	56.900 m
MANUFATTI	
SCAVO PER PIATTAFORMA	24.183 m ²
RILEVATO PER SCARPATE	1.983 m ²

SEZIONE N.: 34
 QT. PROGETTO: 471,690
 DIST.PROG.: 816,859
 DIST.PREC.: 11,500

SCALA 1:200

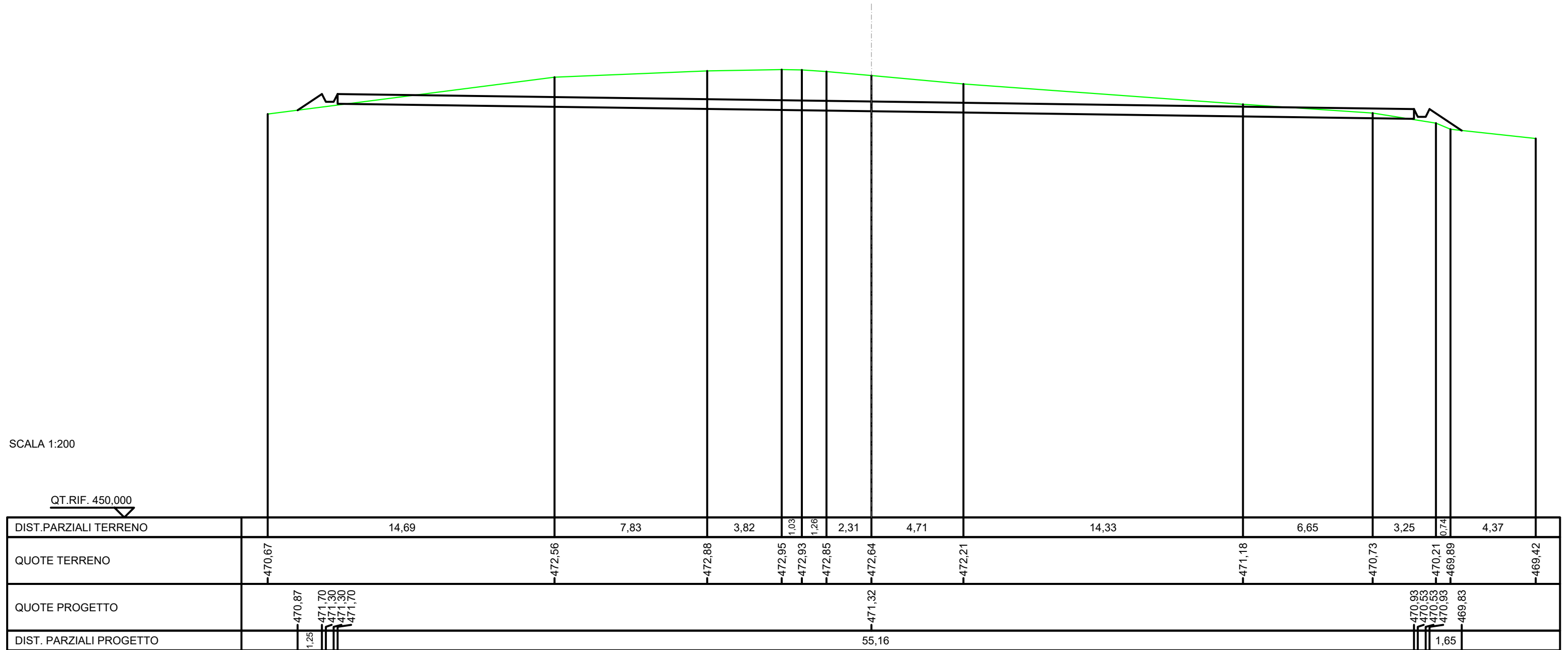


RILEVATI	
RILEVATO	0,022 m ²
SOVRASTRUTTURA STRADALE	
CASSONETTO	55,163 m
MANUFATTI	
SCAVO PER PIATTAFORMA	64,296 m ²
RILEVATO PER SCARPATE	1,509 m ²

SEZIONE N.: 35
 QT. PROGETTO: 471,318

SCALA 1:200

QT.RIF. 450,000



DIST. PARZIALI TERRENO		14,69	7,83	3,82	1,03	1,26	2,31	4,71	14,33	6,65	3,25	0,74	4,37									
QUOTE TERRENO	470,67		472,56		472,88		472,95	472,93	472,85	472,64		472,21		471,18		470,73		470,21	469,89		469,42	
QUOTE PROGETTO		470,87		471,70		471,30		471,30	471,70		471,32		471,32		470,93		470,53		470,53	470,93		469,83
DIST. PARZIALI PROGETTO		1,25							55,16										1,65			

SCAVI E BONIFICHE	
FOSSO	0,090 m ²
RILEVATI	
RILEVATO	0,619 m ²
SOVRASTRUTTURA STRADALE	
CASSONETTO	49,172 m
MANUFATTI	
SCAVO PER PIATTAFORMA	89,495 m ²
SCAVO PER PARETI TRINCEA	0,000 m ²
SCAVO PER PLINTO	62,135 m ²
RILEVATO PER SCARPATE	1,803 m ²

SEZIONE N.: 36
 QT. PROGETTO: 471,318

