

REGIONE
SICILIA



Provincia di
Caltanissetta



Provincia di
Enna



Committente:

Novo Wind S.r.l.
via Sardegna 40
00187 Roma
P.IVA/C.F. 16666841008

Documento:

PROGETTO DEFINITIVO

Titolo del Progetto:

PARCO EOLICO "PARCO DELLE VITTORIE"

Elaborato:

**Sezioni trasversali
Asse PV05**

ID PROGETTO	DISCIPLINA	CAPITOLO	TIPO	REVISIONE	SCALA	FORMATO
IT-VesPdV-Gem	CW	RD	DW	0	1:200	VARIE

NOME FILE:

IT-VesPdV-Gem-CW-RD-DW-06.20-Rev.0_Sezioni trasversali Asse PV05

Progettazione:



Ing. Saverio Pagliuso

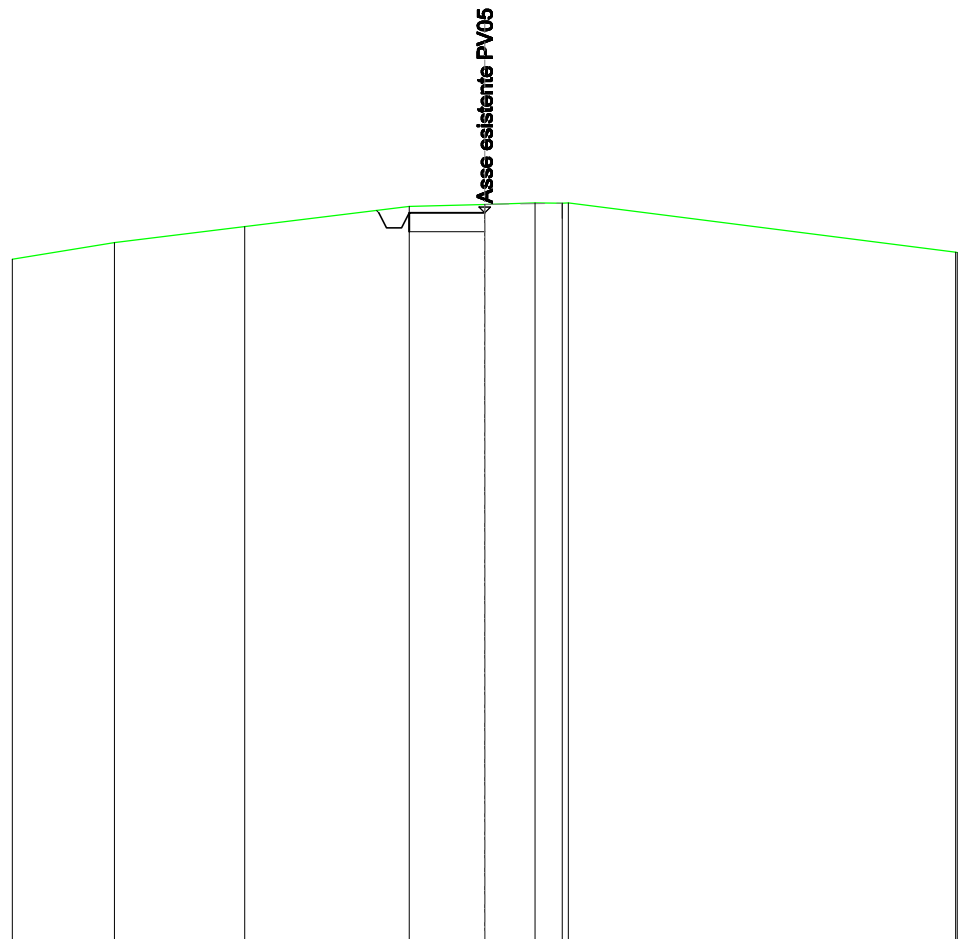
Ing. Mario Francesco Perri

Ing. Giorgio Salatino

Rev:	Data Revisione	Descrizione Revisione	Redatto	Controllato	Approvato
00	Giugno 2023	PRIMA EMISSIONE	GEMSA	GEMSA	Novo Wind S.r.l.

SCAVI E BONIFICHE	
FOSSO	0,333 m ²
SOVRASTRUTTURA STRADALE	
CASSONETTO	2,000 m
MANUFATTI	
SCAVO PER PIATTAFORMA	1,386 m ²
SCAVO PER PARETI TRINCEA	0,002 m ²

SEZIONE N.: 1
 QT. PROGETTO: 489,293
 DIST.PROG.: 0,000
 DIST.SUCC.: 25,000



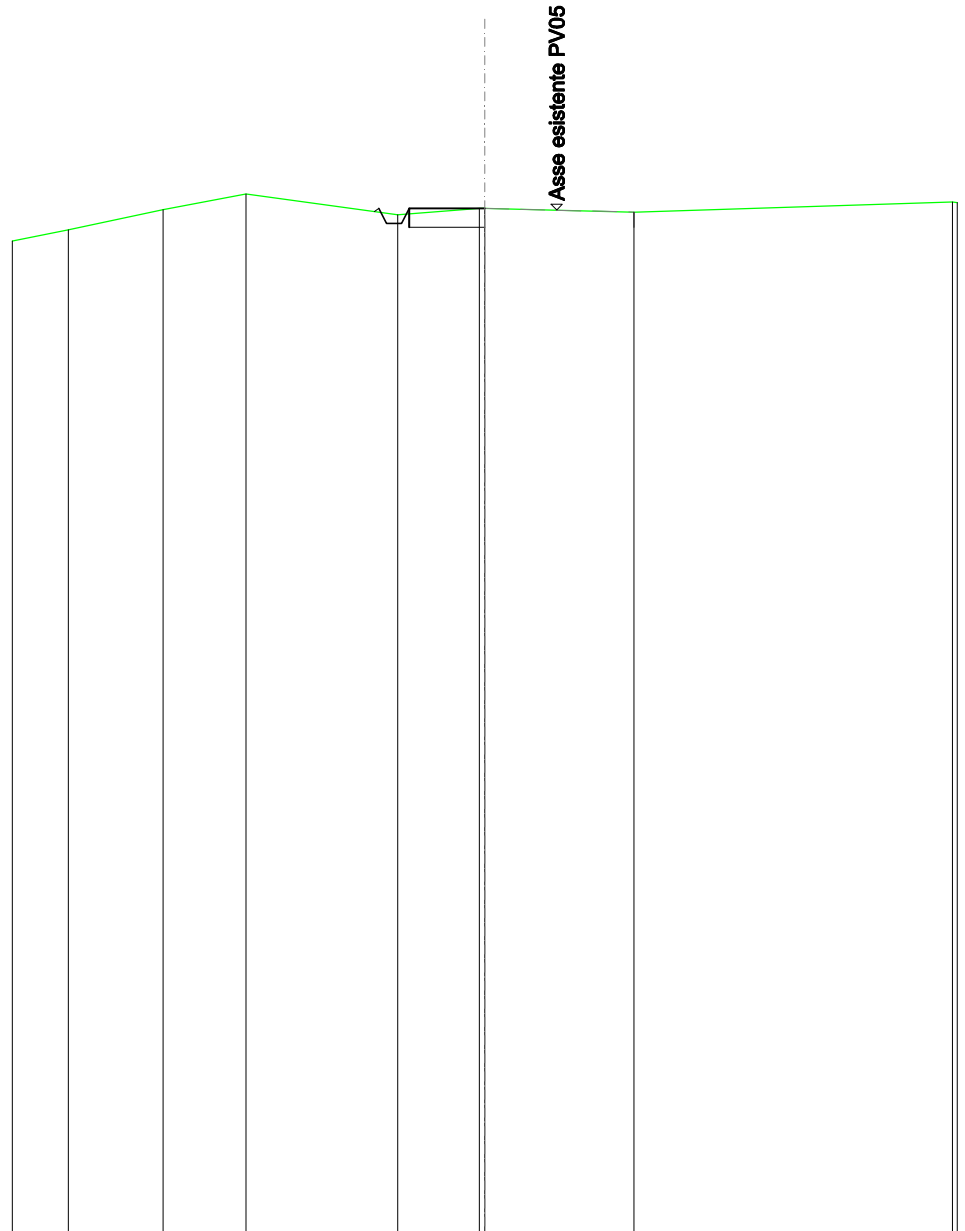
SCALA 1:200

QT.RIF. 470,000

QUOTE TERRENO	488,50	488,92	489,46	489,51	489,55	489,55	489,55
DIST.PARZIALI TERRENO	3,44	4,35	2,00	1,33	0,72		
QUOTE PROGETTO			489,35	489,29	488,89	488,89	489,29
DIST. PARZIALI PROGETTO							

SCAVI E BONIFICHE	
FOSSO	0,134 m ²
SOVRASTRUTTURA STRADALE	
CASSONETTO	2,000 m
MANUFATTI	
SCAVO PER PIATTAFORMA	0,869 m ²
RILEVATO PER SCARPATE	0,014 m ²

SEZIONE N.: 2
 QT. PROGETTO: 487,132
 DIST.PROG.: 25,000
 DIST.PREC.: 25,000
 DIST.SUCC.: 25,000




SCALA 1:200

QT.RIF. 460,000

QUOTE TERRENO	486,57	487,10	487,52	486,96	487,13 487,13	487,03
DIST.PARZIALI TERRENO	2,51	2,19	4,01	2,16	3,95	
QUOTE PROGETTO				487,05 487,13 486,73 486,73 487,13	487,13	
DIST. PARZIALI PROGETTO						

RILEVATI	
RILEVATO	0,803 m ²
SOVRASTRUTTURA STRADALE	
CASSONETTO	5,000 m
MANUFATTI	
SCAVO PER PIATTAFORMA	0,244 m ²
RILEVATO PER SCARPATE	1,868 m ²

SEZIONE N.: 3
 QT. PROGETTO: 484,208
 DIST.PROG.: 50,000
 DIST.PREC.: 25,000
 DIST.SUCC.: 25,000



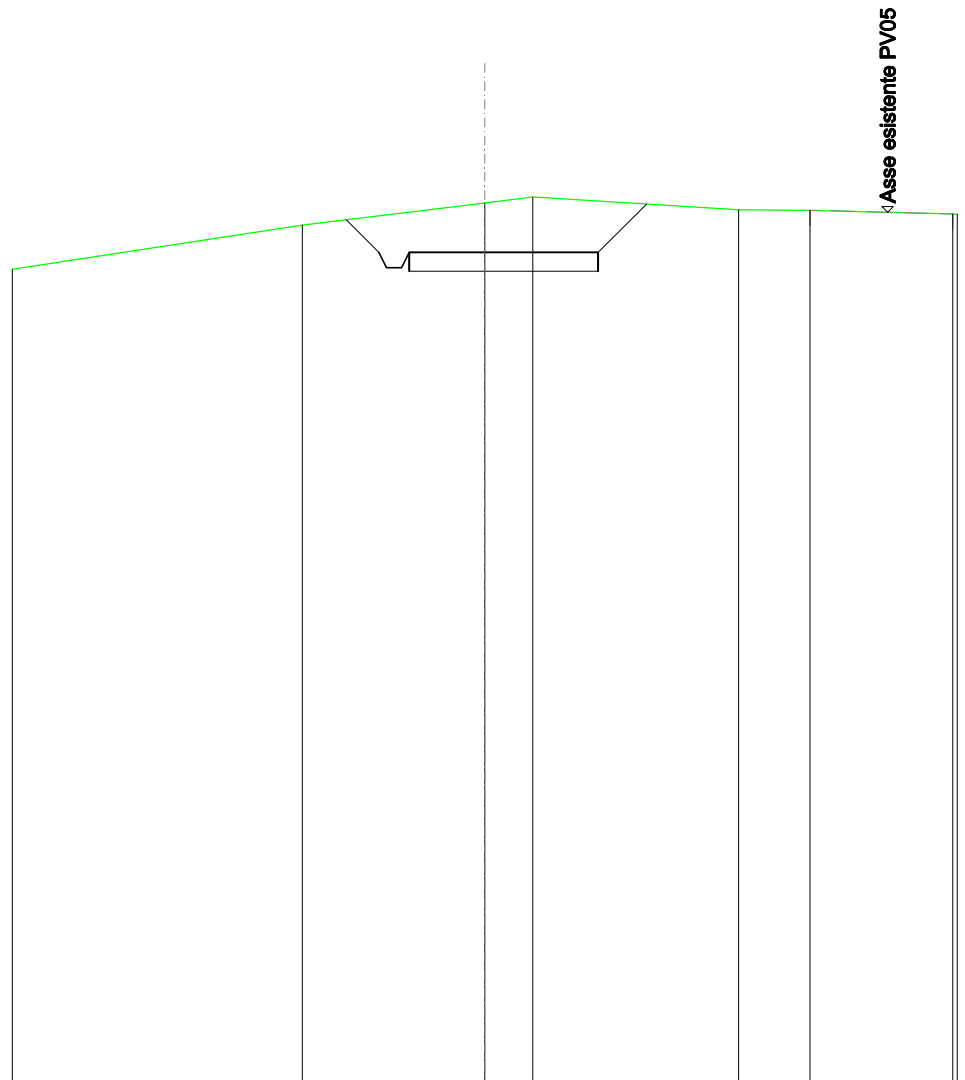
SCALA 1:200

QT.RIF. 460,000

QUOTE TERRENO				483,52		484,03		484,28	484,43	484,41	484,32	484,29	484,26
DIST.PARZIALI TERRENO					3,33	1,45	0,78		2,34	0,98			
QUOTE PROGETTO		482,75	484,21	483,81	483,81	484,21	484,03						
DIST. PARZIALI PROGETTO		2,19				5,00							

SCAVI E BONIFICHE	
FOSSO	1,055 m ²
SOVRASTRUTTURA STRADALE	
CASSONETTO	5,000 m
MANUFATTI	
SCAVO PER PIATTAFORMA	9,085 m ²
SCAVO PER PARETI TRINCEA	1,290 m ²

SEZIONE N.: 4
 QT. PROGETTO: 481,971
 DIST.PROG.: 75,000
 DIST.PREC.: 25,000
 DIST.SUCC.: 25,000



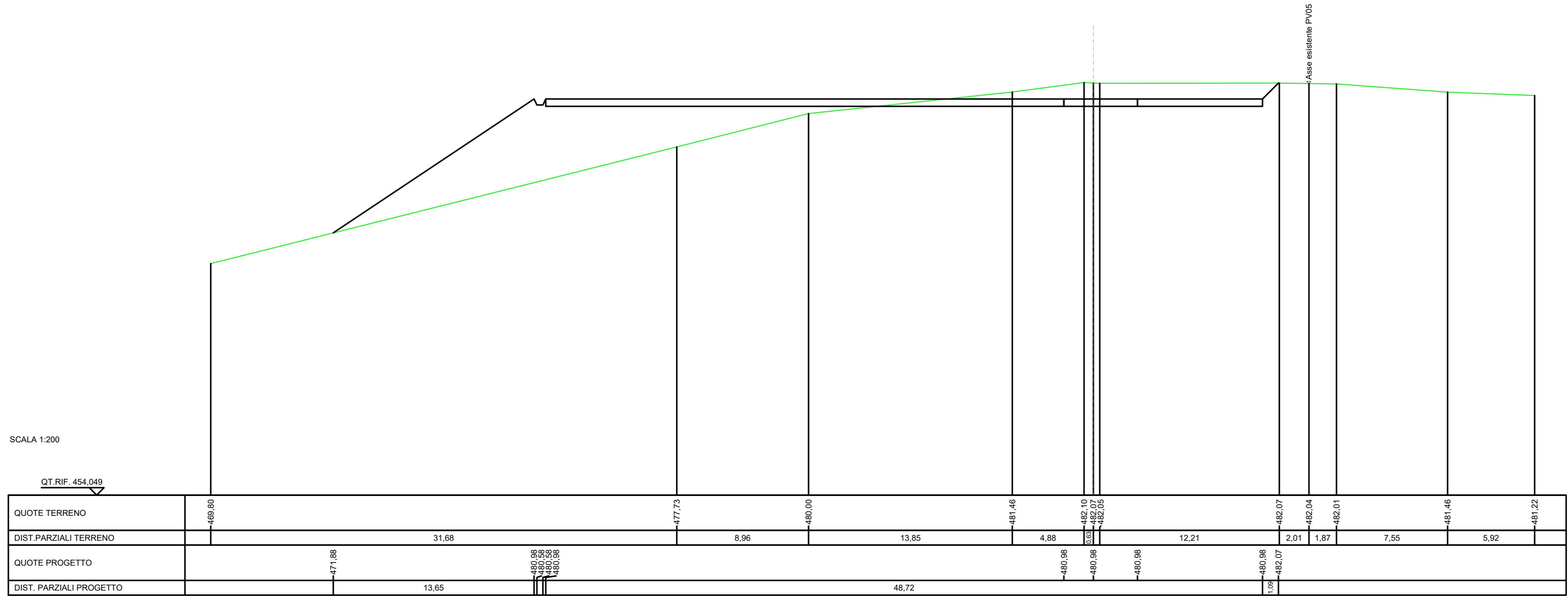
SCALA 1:200

QT.RIF. 460,000

QUOTE TERRENO		482,69		483,28	483,44		483,10	483,09
DIST.PARZIALI TERRENO			4,82	1,27		5,45		1,89
QUOTE PROGETTO		482,84	481,97	481,57	481,57	481,97	481,97	483,25
DIST. PARZIALI PROGETTO		0,86			5,00		1,28	

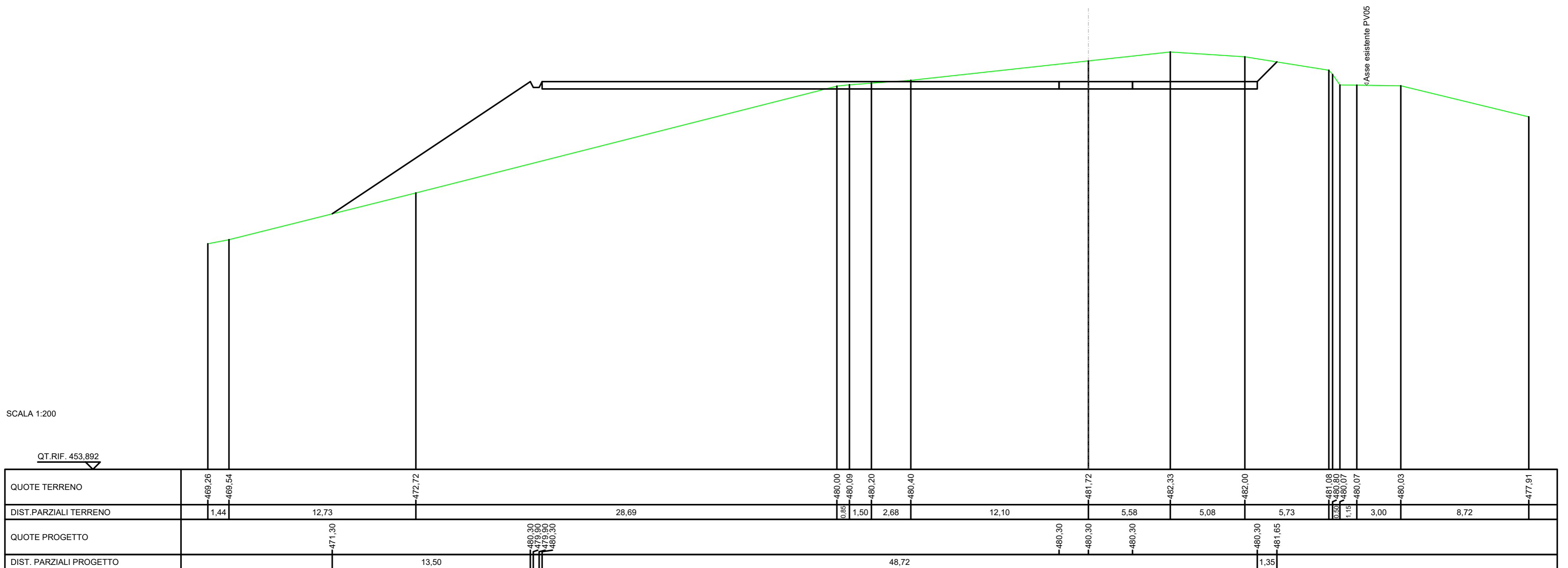
RILEVATI	
RILEVATO	50,098 m ²
SOVRASTRUTTURA STRADALE	
CASSONETTO	48,725 m
MANUFATTI	
SCAVO PER PIATTAFORMA	30,036 m ²
SCAVO PER PARETI TRINCEA	0,591 m ²
RILEVATO PER SCARPATE	43,032 m ²

SEZIONE N.: 5
 QT. PROGETTO: 480,984
 DIST. PROG.: 100,000
 DIST. PREC.: 25,000
 DIST. SUCC.: 25,000



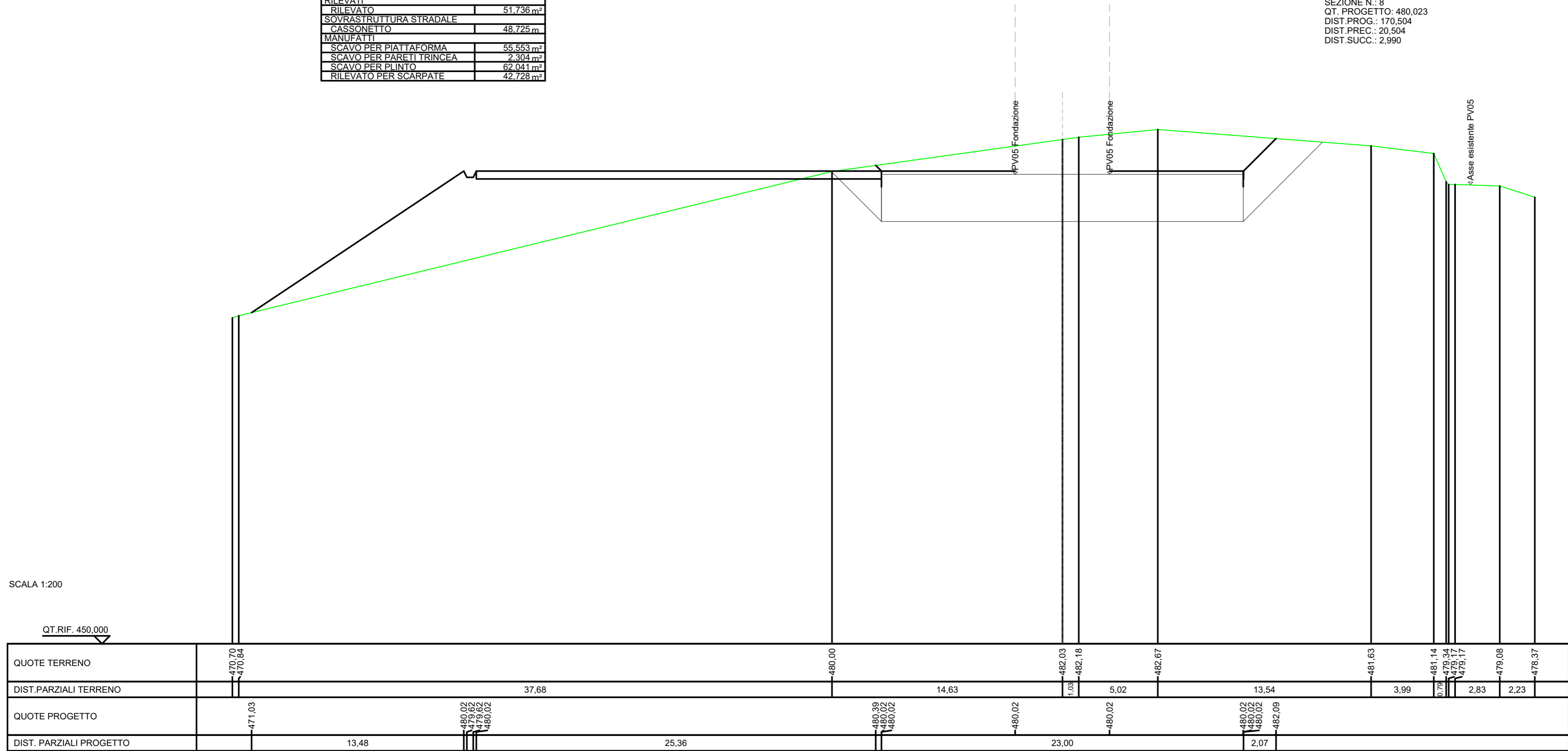
RILEVATI	
RILEVATO	47,253 m ²
SOVRASTRUTTURA STRADALE	
CASSONETTO	48,725 m
MANUFATTI	
SCAVO PER PIATTAFORMA	43,493 m ²
SCAVO PER PARETI TRINCEA	1,049 m ²
RILEVATO PER SCARPATE	42,007 m ²

SEZIONE N.: 7
 QT. PROGETTO: 480,302
 DIST. PROG.: 150,000
 DIST. PREC.: 25,000
 DIST. SUCC.: 20,504



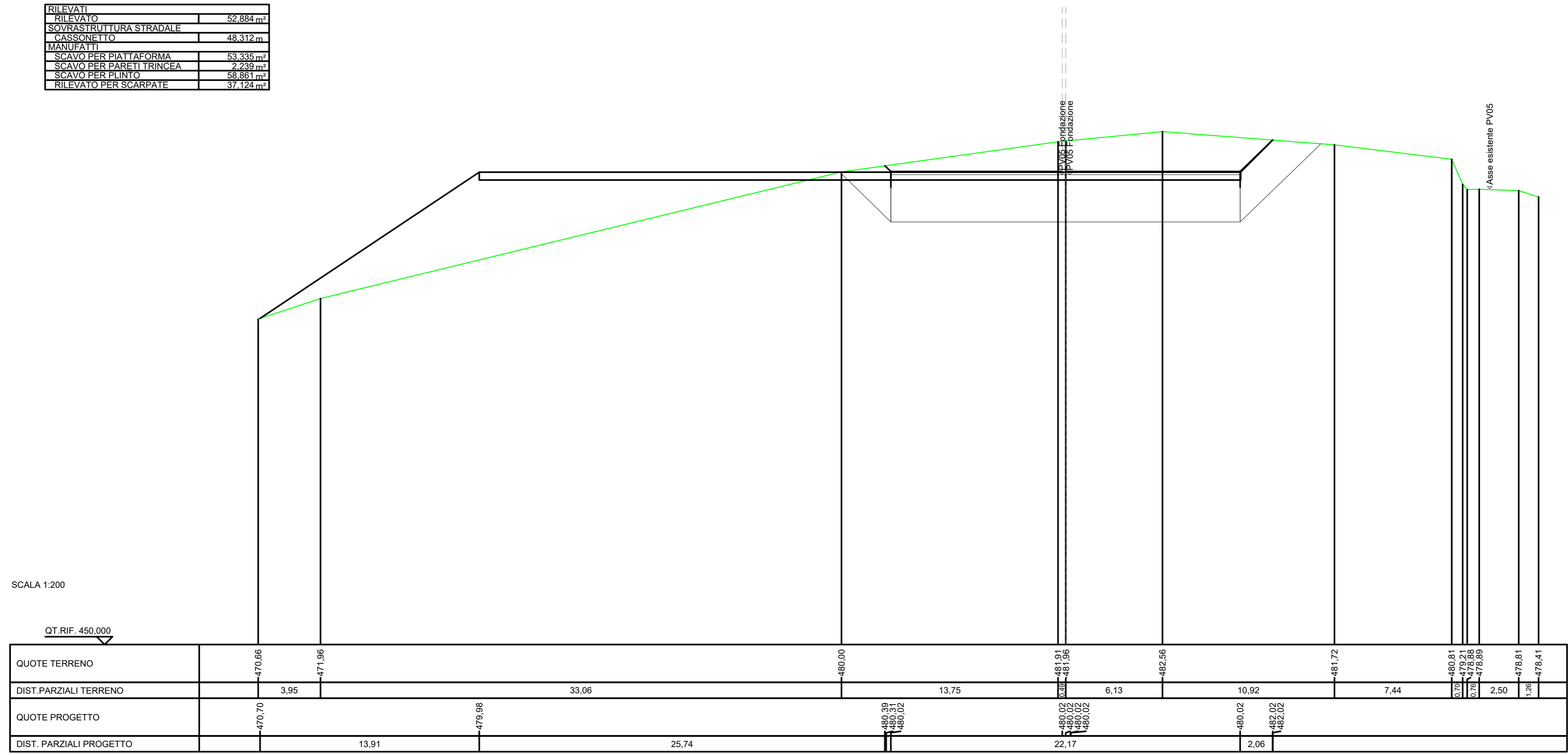
RILEVATI	
RILEVATO	51,736 m ²
SOVRASTRUTTURA STRADALE	
CASSONETTO	48,725 m
MANUFATTI	
SCAVO PER PIATTAFORMA	55,553 m ²
SCAVO PER PARETI TRINCEA	2,304 m ²
SCAVO PER PLINTO	62,041 m ²
RILEVATO PER SCARPATE	42,728 m ²

SEZIONE N.: 8
 QT. PROGETTO: 480,023
 DIST. PROG.: 170,504
 DIST. PREC.: 20,504
 DIST. SUCC.: 2,990



SEZIONE N.: 9
 QT. PROGETTO: 479,982
 DIST.PROG.: 173,494
 DIST.PREC.: 2,990

RILEVATI	
RILEVATO	52,884 m ²
SOVRASTRUTTURA STRADALE	
CASSONETTO	48,312 m
MANUFATTI	
SCAVO PER PIATTAFORMA	53,335 m ²
SCAVO PER PARETI TRINCEA	2,239 m ²
SCAVO PER PLINTO	58,881 m ²
RILEVATO PER SCARPATE	37,124 m ²



SCALA 1:200

QT.RIF. 450,000

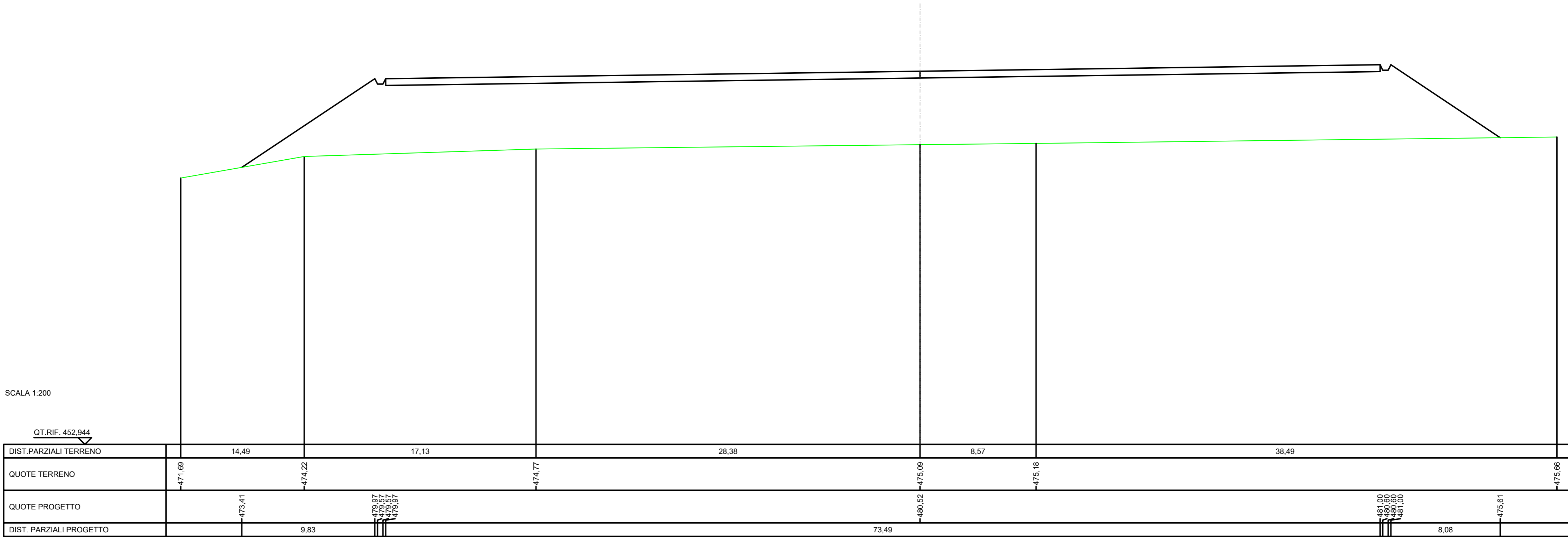
QUOTE TERRENO	-470,86	-471,96	-480,00	-481,91	-481,96	-482,56	-481,72	-480,81	-479,21	-478,88	-478,89	-478,81	-478,41
DIST.PARZIALI TERRENO	3,95	33,06	13,75	0,35	6,13	10,92	7,44	0,70	0,28	2,50	1,28		
QUOTE PROGETTO	-470,70	-479,98	-480,39	-480,31	-480,02	-480,02	-480,02	-482,02	-482,02	-479,98	-478,81	-478,41	
DIST. PARZIALI PROGETTO	13,91	25,74			22,17	2,06							

MANUFATTI
RILEVATO PER SCARPATE 56.261 m²

SEZIONE N.: 10
QT. PROGETTO: 480,520
DIST.SUCC.: 37,225

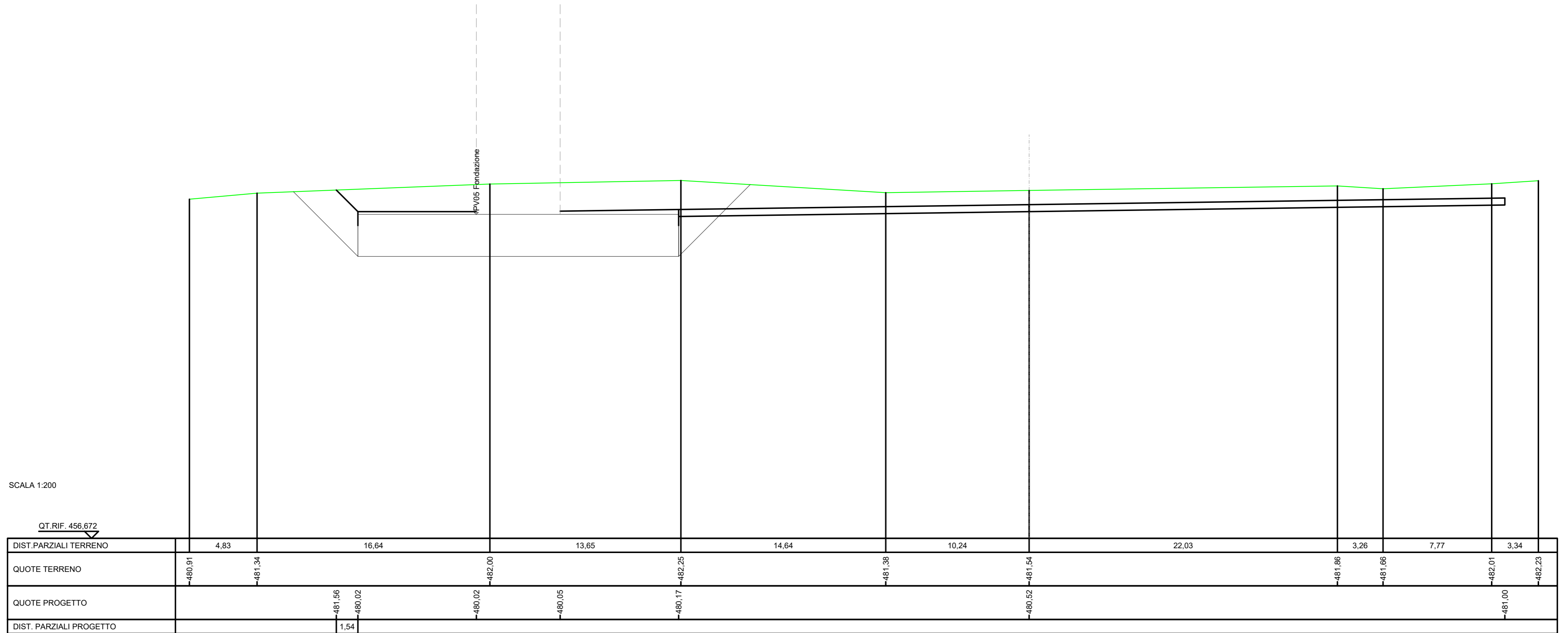
SCALA 1:200

QT.RIF. 452,944



MANUFATTI	
SCAVO PER PARETI TRINCEA	1,231 m ²

SEZIONE N.: 11
 QT. PROGETTO: 480,520
 DIST. PREC.: 37,225
 DIST. SUCC.: 11,500

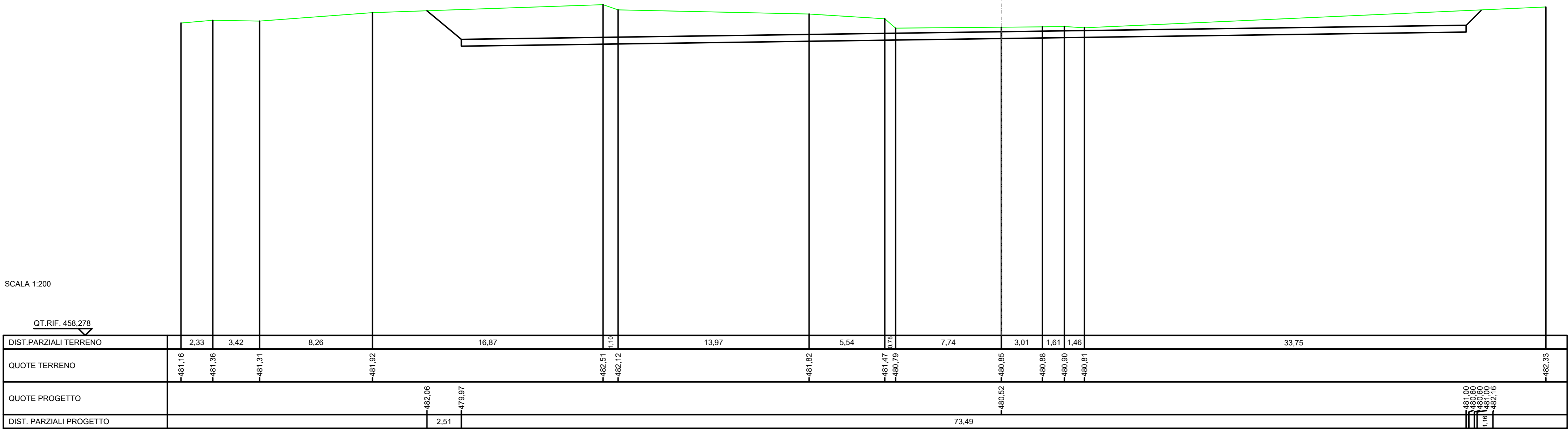


SCAVI E BONIFICHE	
FOSSO	1,114 m ²
MANUFATTI	
SCAVO PER PARETI TRINCEA	22,218 m ²

SEZIONE N.: 12
 QT. PROGETTO: 480,520
 DIST.PREC.: 11,500

SCALA 1:200

QT.RIF. 458,278



DIST.PARZIALI TERRENO	2,33	3,42	8,26	16,87	1,10	13,97	5,54	0,78	7,74	3,01	1,61	1,46	33,75	
QUOTE TERRENO	-481,16	-481,36	-481,31	-481,92	-482,51	-482,12	-481,82	-481,47	-480,79	-480,85	-480,88	-480,90	-480,81	-482,33
QUOTE PROGETTO					-482,06	-479,97				-480,52				-481,00
DIST. PARZIALI PROGETTO					2,51				73,49					1,16