

REGIONE  
SICILIA



Provincia di  
Caltanissetta



Provincia di  
Enna



Committente:

**Novo Wind S.r.l.**  
via Sardegna 40  
00187 Roma  
P.IVA/C.F. 16666841008

Documento:

**PROGETTO DEFINITIVO**

Titolo del Progetto:

**PARCO EOLICO "PARCO DELLE VITTORIE"**

Elaborato:

**Sezioni trasversali  
Asse PV10**

ID PROGETTO	DISCIPLINA	CAPITOLO	TIPO	REVISIONE	SCALA	FORMATO
IT-VesPdV-Gem	CW	RD	DW	0	1:200	VARIE

NOME FILE:

IT-VesPdV-Gem-CW-RD-DW-06.25-Rev.0\_Sezioni trasversali Asse PV10

Progettazione:



**Ing. Saverio Pagliuso**


**Ing. Mario Francesco Perri**

**Ing. Giorgio Salatino**

Rev:	Data Revisione	Descrizione Revisione	Redatto	Controllato	Approvato
00	Giugno 2023	PRIMA EMISSIONE	GEMSA	GEMSA	Novo Wind S.r.l.

<b>RILEVATI</b>	
RILEVATO	0,007 m <sup>2</sup>
<b>SOVRASTRUTTURA STRADALE</b>	
CASSONETTO	3,946 m
<b>MANUFATTI</b>	
SCAVO PER PIATTAFORMA	1,148 m <sup>2</sup>
RILEVATO PER SCARPATE	0,806 m <sup>2</sup>

SEZIONE N.: 1  
 QT. PROGETTO: 493,756  
 DIST.PROG.: 0,000  
 DIST.SUCC.: 25,000



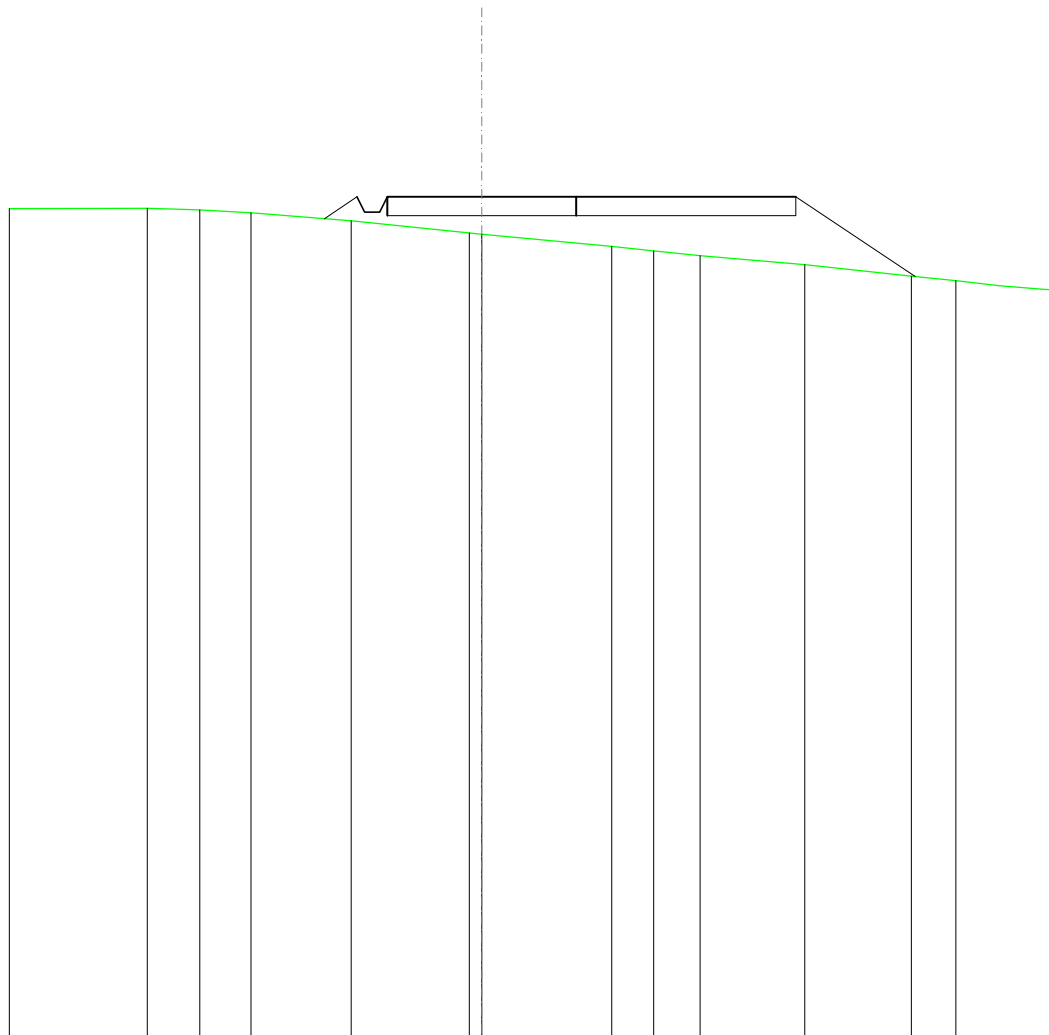
SCALA 1:200

QT.RIF. 470,000

QUOTE TERRENO	494,67	494,55	494,58	494,66	493,78	493,85	493,85	493,86	493,74	492,87	492,79	492,74	492,67
DIST.PARZIALI TERRENO	1,57	1,18	1,83	2,86	4,53	0,81	4,99	1,66	3,11	1,31			
QUOTE PROGETTO						493,76	493,76	493,74	493,35	493,36	493,76	492,85	
DIST. PARZIALI PROGETTO									1,44				

RILEVATI	
RILEVATO	8,260 m <sup>2</sup>
SOVRASTRUTTURA STRADALE	
CASSONETTO	10,802 m
MANUFATTI	
RILEVATO PER SCARPATE	3,383 m <sup>2</sup>

SEZIONE N.: 2  
 QT. PROGETTO: 492,251  
 DIST.PROG.: 25,000  
 DIST.PREC.: 25,000  
 DIST.SUCC.: 25,000



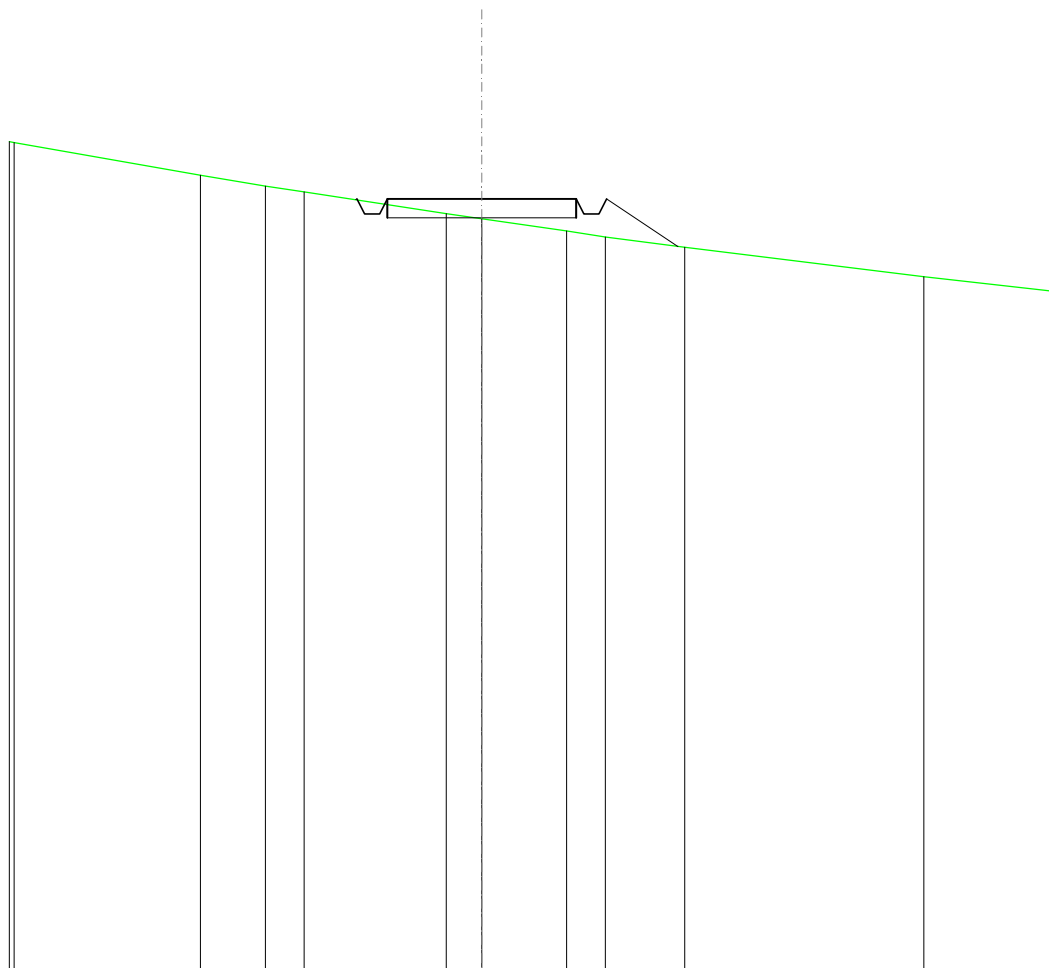
SCALA 1:200

QT.RIF. 470,000

QUOTE TERRENO	491,95	491,90	491,83	491,62	491,30	491,26	490,94	490,82	490,69	490,46	490,15
DIST.PARZIALI TERRENO	1,39	1,35	2,65	3,13	3,44	1,11	1,23	2,77	2,82		
QUOTE PROGETTO				491,67	492,25	491,85	491,85	492,25	492,25	492,25	490,14
DIST. PARZIALI PROGETTO				0,87				10,80		3,16	

<b>SCAVI E BONIFICHE</b>	
FOSSO	0,175 m <sup>2</sup>
RILEVATI	
RILEVATO	0,523 m <sup>2</sup>
<b>SOVRASTRUTTURA STRADALE</b>	
CASSONETTO	5,000 m
<b>MANUFATTI</b>	
SCAVO PER PIATTAFORMA	0,401 m <sup>2</sup>
RILEVATO PER SCARPATE	1,490 m <sup>2</sup>

SEZIONE N.: 3  
 QT. PROGETTO: 490,427  
 DIST.PROG.: 50,000  
 DIST.PREC.: 25,000  
 DIST.SUCC.: 25,000




SCALA 1:200

QT.RIF. 470,000

QUOTE TERRENO	491,05	490,77	490,61	490,04	489,90	489,57	489,41	489,14	488,37
DIST.PARZIALI TERRENO	1,72	1,02	3,76	0,84	2,24	1,03	2,10	6,32	
QUOTE PROGETTO			490,40 490,43 490,03 490,03 490,43	490,43		490,43 490,03 490,03 490,43	489,17		
DIST. PARZIALI PROGETTO				5,00		1,89			

SCAVI E BONIFICHE	
FOSSO	0,255 m <sup>2</sup>
RILEVATI	
RILEVATO	0,972 m <sup>2</sup>
SOVRASTRUTTURA STRADALE	
CASSONETTO	5,000 m
MANUFATTI	
SCAVO PER PIATTAFORMA	0,398 m <sup>2</sup>
SCAVO PER PARETI TRINCEA	0,008 m <sup>2</sup>
RILEVATO PER SCARPATE	2,391 m <sup>2</sup>

SEZIONE N.: 4  
 QT. PROGETTO: 489,472  
 DIST.PROG.: 75,000  
 DIST.PREC.: 25,000  
 DIST.SUCC.: 25,000



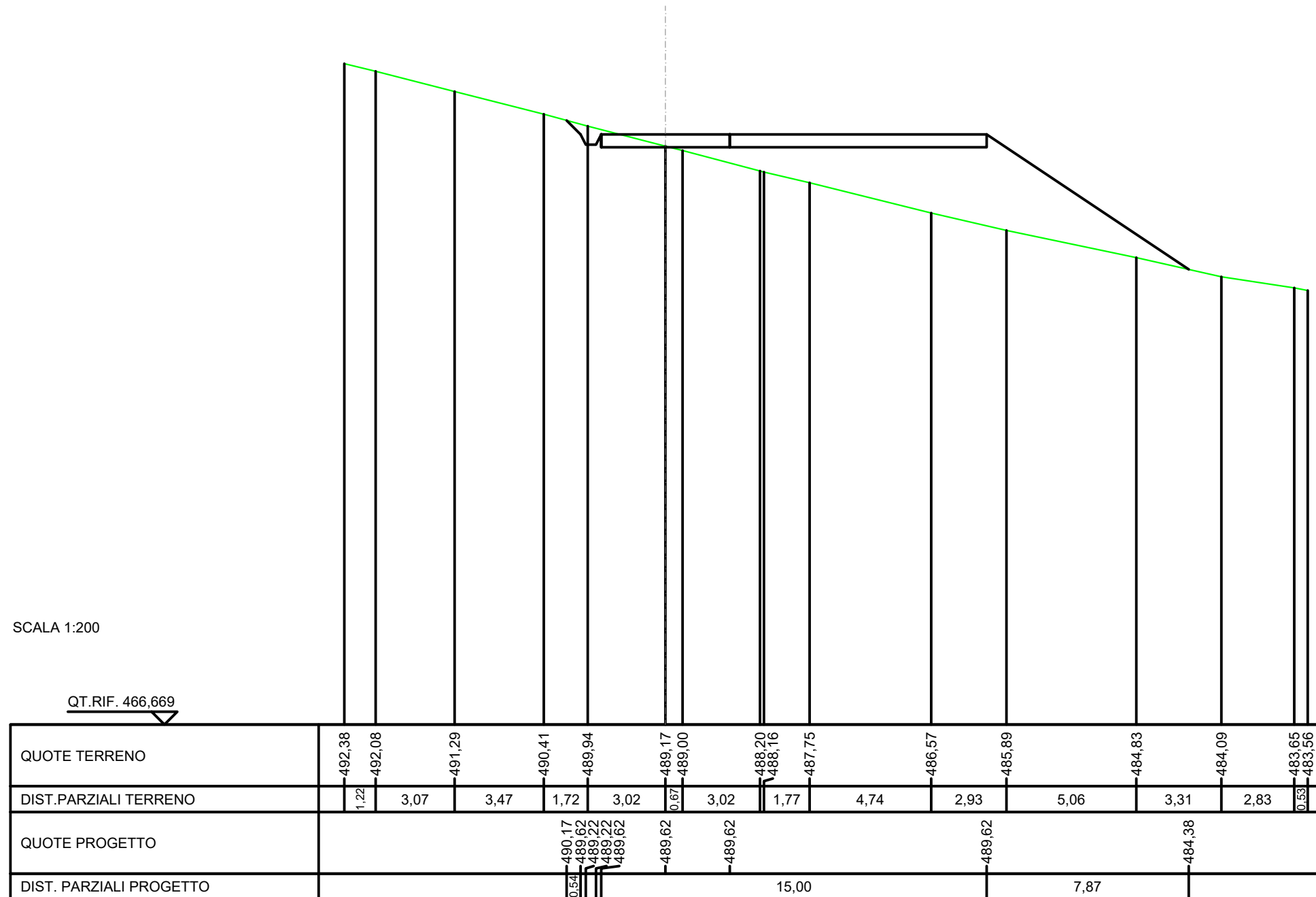
SCALA 1:200

QT.RIF. 470,000

QUOTE TERRENO	491,08	490,84	490,59	489,94	489,64	488,99	488,85	488,71	488,17	487,76	486,87	486,61
DIST.PARZIALI TERRENO	1,03	1,06	2,80	1,40	2,81	0,73	0,67	2,81	2,22	4,51	1,51	
QUOTE PROGETTO					489,61	489,47	489,07	489,07	489,47	487,71		
DIST. PARZIALI PROGETTO							5,00		2,64			

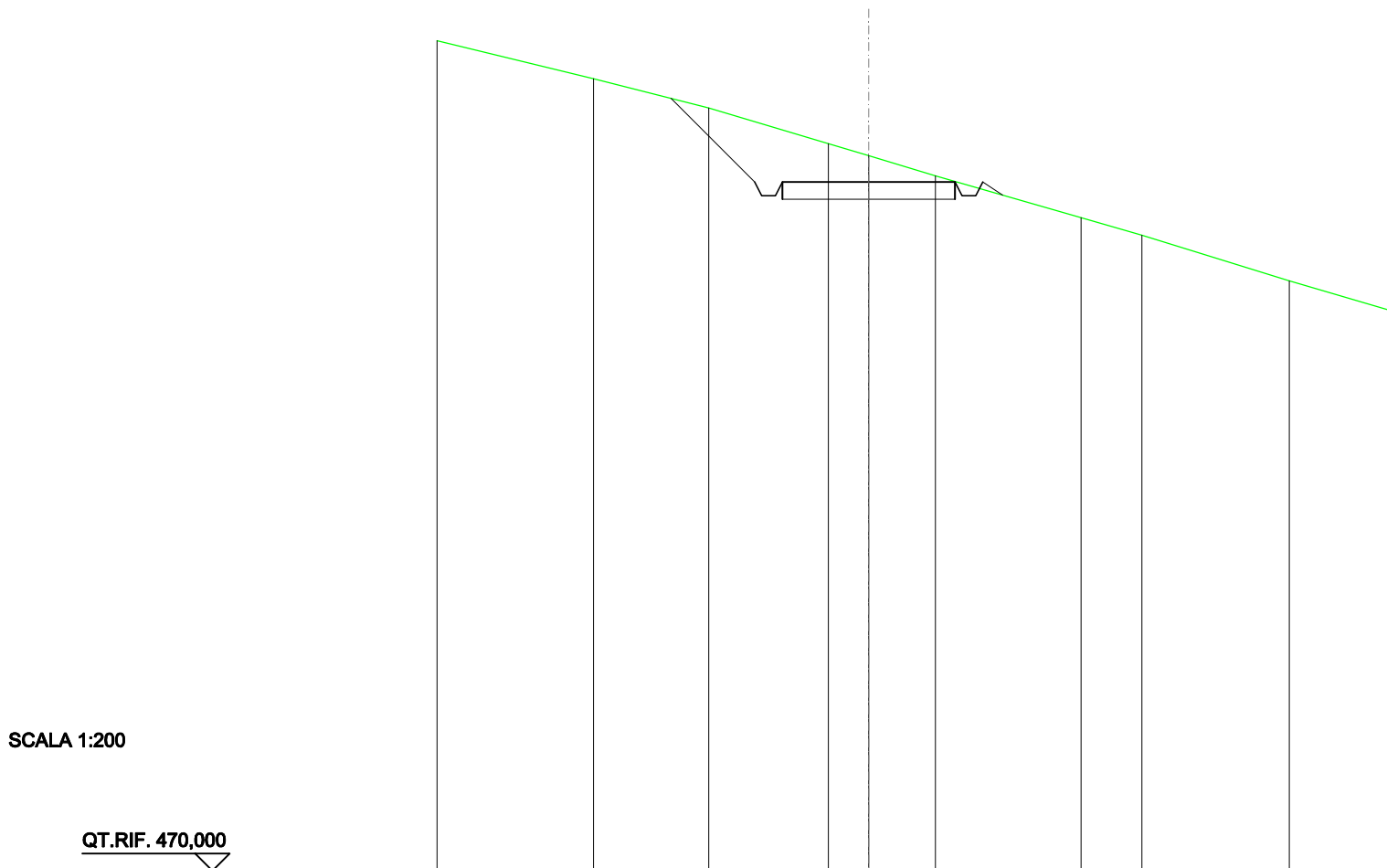
SCAVI E BONIFICHE	
FOSSO	0,473 m <sup>2</sup>
RILEVATI	
RILEVATO	19,190 m <sup>2</sup>
SOVRASTRUTTURA STRADALE	
CASSONETTO	15,000 m
MANUFATTI	
SCAVO PER PIATTAFORMA	0,923 m <sup>2</sup>
SCAVO PER PARETI TRINCEA	0,108 m <sup>2</sup>
RILEVATO PER SCARPATE	13,948 m <sup>2</sup>

SEZIONE N.: 5  
 QT. PROGETTO: 489,623  
 DIST.PROG.: 100,000  
 DIST.PREC.: 25,000  
 DIST.SUCC.: 25,000



<b>SCAVI E BONIFICHE</b>	
FOSSO	1,709 m <sup>2</sup>
<b>SOVRASTRUTTURA STRADALE</b>	
CASSONETTO	5,000 m
<b>MANUFATTI</b>	
SCAVO PER PIATTAFORMA	6,283 m <sup>2</sup>
SCAVO PER PARETI TRINCEA	2,145 m <sup>2</sup>
RILEVATO PER SCARPATE	0,073 m <sup>2</sup>

SEZIONE N.: 6  
 QT. PROGETTO: 489,944  
 DIST.PROG.: 125,000  
 DIST.PREC.: 25,000  
 DIST.SUCC.: 24,998



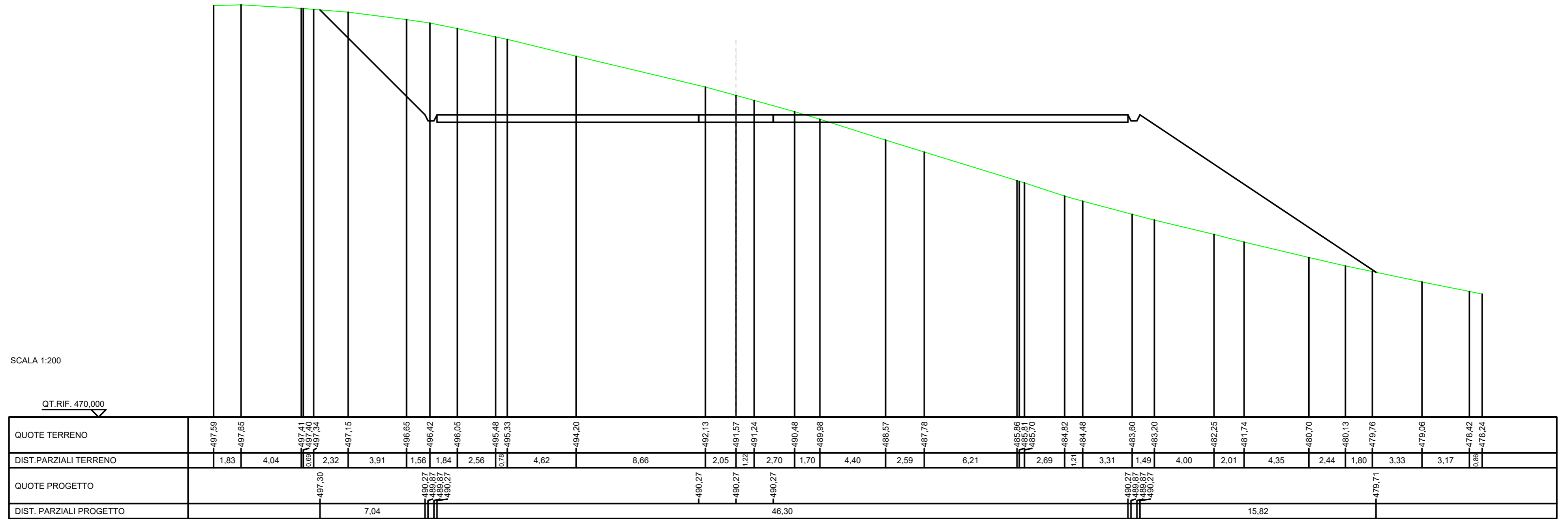
SCALA 1:200

QT.RIF. 470,000

QUOTE TERRENO		492,93	492,09	491,05	490,70	490,12	488,91	488,40	
DIST.PARZIALI TERRENO			3,34	3,46	1,17	1,93	4,22	1,76	
QUOTE PROGETTO			492,36	489,94	489,54	489,54	489,94	489,54	489,56
DIST. PARZIALI PROGETTO				2,42		5,00		0,57	

SCAVI E BONIFICHE	
FOSSO	5,152 m <sup>2</sup>
RILEVATI	
RILEVATO	62,268 m <sup>2</sup>
SOVRASTRUTTURA STRADALE	
CASSONETTO	46,302 m
MANUFATTI	
SCAVO PER PIATTAFORMA	91,192 m <sup>2</sup>
SCAVO PER PARETI TRINCEA	22,142 m <sup>2</sup>
RILEVATO PER SCARPATE	59,740 m <sup>2</sup>

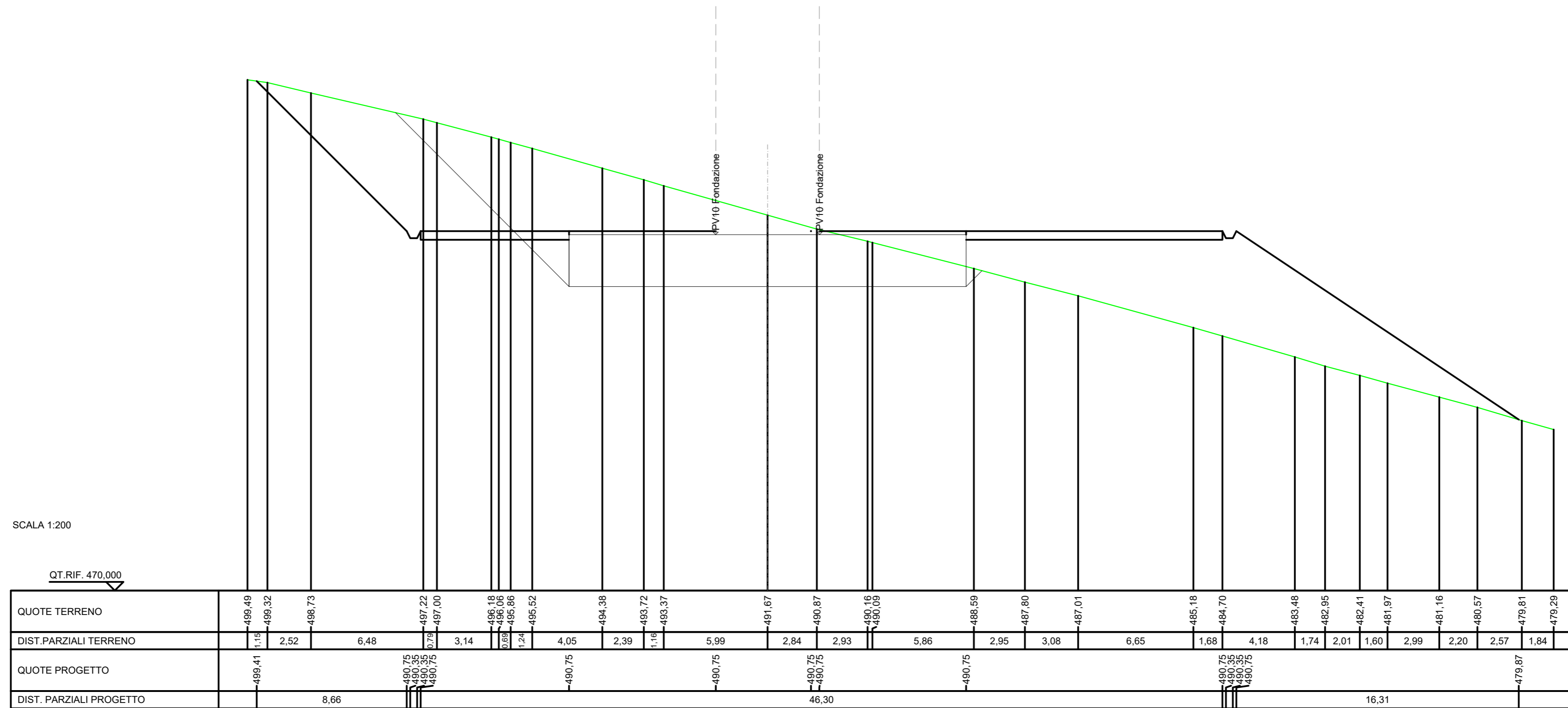
SEZIONE N.: 7  
 QT. PROGETTO: 490,266  
 DIST. PROG.: 149,998  
 DIST. PREC.: 24,998  
 DIST. SUCC.: 37,410





SCAVI E BONIFICHE	
FOSSO	5,518 m <sup>2</sup>
RILEVATI	
RILEVATO	52,024 m <sup>2</sup>
SOVRASTRUTTURA STRADALE	
CASSONETTO	23,370 m
MANUFATTI	
SCAVO PER PIATTAFORMA	50,205 m <sup>2</sup>
SCAVO PER PARETI TRINCEA	29,183 m <sup>2</sup>
SCAVO PER PLINTO	96,043 m <sup>2</sup>
RILEVATO PER SCARPATE	56,193 m <sup>2</sup>

SEZIONE N. : 8  
 QT. PROGETTO: 490,746  
 DIST.PROG.: 187,408  
 DIST.PREC.: 37,410  
 DIST.SUCC.: 11,500







SCAVI E BONIFICHE	
FOSSO	0.690 m²
SOVRASTRUTTURA STRADALE	
CASSONETTO	42.751 m
MANUFATTI	
SCAVO PER PIATTAFORMA	75.212 m²
SCAVO PER PARETI TRINCEA	0.141 m²
SCAVO PER PLINTO	93.571 m²

SEZIONE N.: 11  
 QT. PROGETTO: 490,420

SCALA 1:200

QT. RIF. 470,000

DIST. PARZIALI TERRENO		5,35	0,95	4,78	2,99	2,06	9,73	0,53	0,74	4,99	2,97	4,61	4,19	0,77	7,73	0,53	1,12	4,95	4,64	1,92	2,46	4,00	2,33
QUOTE TERRENO		-490,90	-491,23	-491,25	-491,47	-491,60	-491,67	-491,68	-491,69	-491,77	-491,70	-491,77	-491,76	-491,76	-491,69	-491,67	-491,64	-491,51	-491,39	-491,36	-491,34	-491,18	-491,06
QUOTE PROGETTO			-491,27	-490,75	-490,75	-490,75	-490,75	-490,75	-490,75	-490,75	-490,75	-490,75	-490,75	-490,75	-490,75	-490,75	-490,75	-490,75	-490,75	-490,75	-490,75	-490,75	-490,75
DIST. PARZIALI PROGETTO			0,52																				

0,77 0 Fondazione

RILEVATI	
RILEVATO	384,823 m <sup>2</sup>
SOVRASTRUTTURA STRADALE	
CASSONETTO	65,715 m
MANUFATTI	
RILEVATO PER SCARPATE	71,354 m <sup>2</sup>

SEZIONE N.: 12  
QT. PROGETTO: 490,420

SCALA 1:200

QT.RIF. 460,000

DIST.PARZIALI TERRENO		5,13	6,28	2,72	2,65	1,71	2,88	4,62	1,25	0,77	3,63	3,02	2,65	8,62	1,02	0,34	1,25	3,12	3,73	0,52	4,29	4,48	3,08	4,77	0,88	0,73	5,34	2,45	0,98	1,23	2,59	2,23	2,17	0,82	1,78	4,22			
QUOTE TERRENO		484,57	484,75	484,84	484,80	484,72	484,73	484,62	484,72	484,71	484,69	484,59	484,54	484,35	484,34	484,31	484,29	484,22	484,00	483,98	483,97	483,95	483,76	483,68	483,52	483,50	483,49	483,49	483,50	483,36	483,35	483,36	483,38	483,35	483,32	483,32	483,33	483,32	
QUOTE PROGETTO			484,77			490,90	490,90	490,90											490,42										490,05	489,65	490,05								
DIST. PARZIALI PROGETTO				9,19										65,72																							10,08		