

REGIONE
SICILIA



Provincia di
Caltanissetta



Provincia di
Enna



Committente:

Novo Wind S.r.l.
via Sardegna 40
00187 Roma
P.IVA/C.F. 16666841008

Documento:

PROGETTO DEFINITIVO

Titolo del Progetto:

PARCO EOLICO "PARCO DELLE VITTORIE"

Elaborato:

**Sezioni trasversali
Allargamento 1**

ID PROGETTO	DISCIPLINA	CAPITOLO	TIPO	REVISIONE	SCALA	FORMATO
IT-VesPdV-Gem	CW	RD	DW	0	1:200	VARIE

NOME FILE:

IT-VesPdV-Gem-CW-RD-DW-06.30-Rev.0_Sezioni trasversali Allargamento 1

Progettazione:



Ing. Saverio Pagliuso

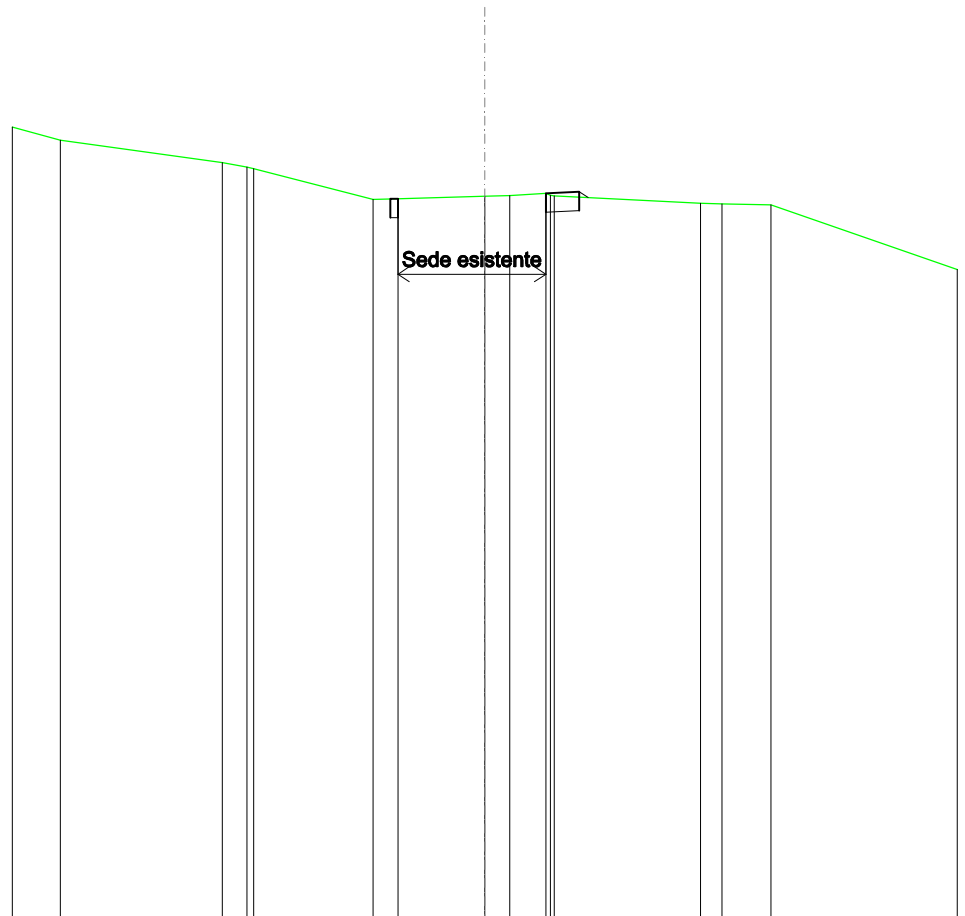
Ing. Mario Francesco Perri

Ing. Giorgio Salatino

Rev:	Data Revisione	Descrizione Revisione	Redatto	Controllato	Approvato
00	Giugno 2023	PRIMA EMISSIONE	GEMSA	GEMSA	Novo Wind S.r.l.

SCAVI E BONIFICHE	
STERRO	0,460 m ²
RILEVATI	
TERRENO VEGETALE	0,285 m
SOVRASTRUTTURA STRADALE	
CASSONETTO	1,090 m

SEZIONE N.: 1
 QT. PROGETTO: 519,120
 DIST.PROG.: 0,000
 DIST.SUCC.: 25,000




SCALA 1:200

QT.RIF. 500,000

QUOTE TERRENO	520,60	520,01	519,89	519,85	519,04	519,06	519,12	519,14	519,20	519,14	519,13	518,93	518,92	518,90
DIST.PARZIALI TERRENO	4,28	0,66	3,16	0,66	2,30	0,66	0,95	3,87	0,57	1,30				
QUOTE PROGETTO					519,05	519,05	519,06		519,20	519,24	519,08			
DIST. PARZIALI PROGETTO							5,00							

SCAVI E BONIFICHE	
STERRO	1,324 m ²
RILEVATI	
TERRENO VEGETALE	0,807 m
SOVRASTRUTTURA STRADALE	
CASSONETTO	1,795 m

SEZIONE N.: 2
 QT. PROGETTO: 519,858
 DIST.PROG.: 25,000
 DIST.PREC.: 25,000
 DIST.SUCC.: 25,000



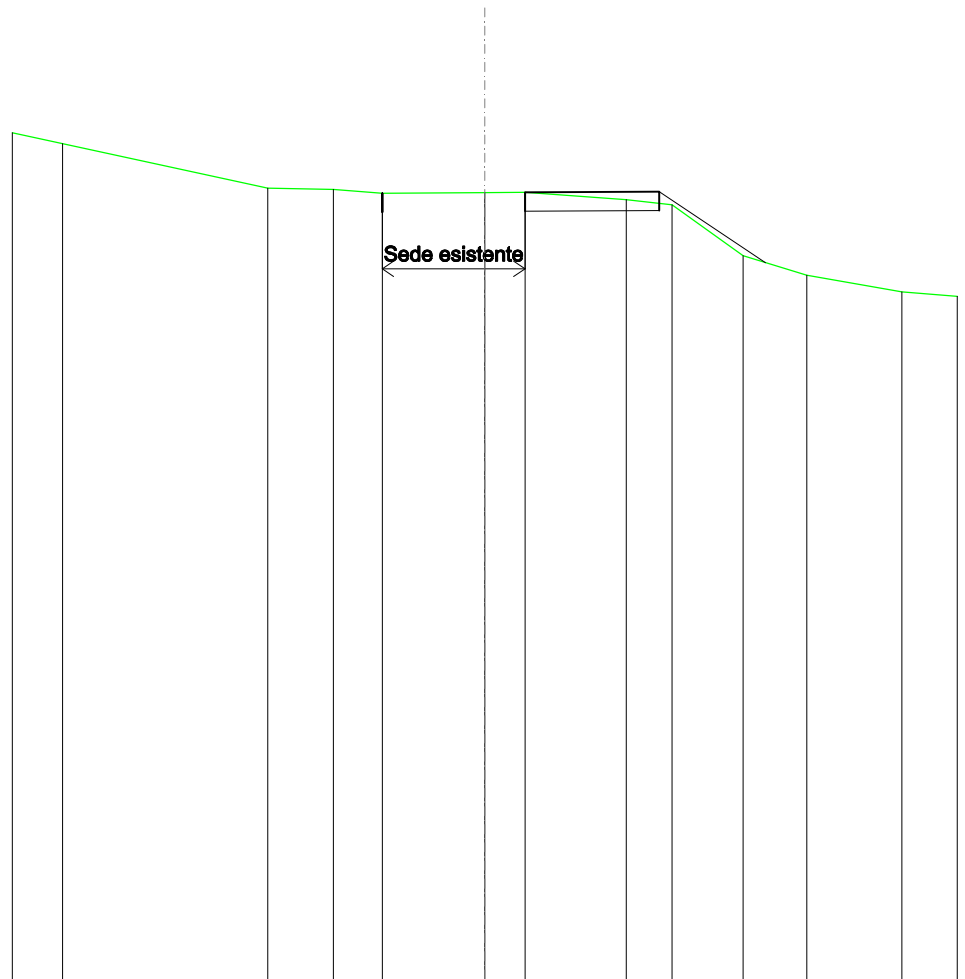
SCALA 1:200

QT.RIF. 500,000

QUOTE TERRENO	521,74	521,09	520,67	520,35	519,90	519,88	519,84	519,93	519,50	519,72	519,71	519,71
DIST.PARZIALI TERRENO	3,96	1,51	1,71	1,56	0,70	2,27	1,36	0,53	1,08	2,10	2,30	1,81
QUOTE PROGETTO			520,50	519,93	519,90		519,91	519,93	519,92			
DIST. PARZIALI PROGETTO			0,56			6,13						

SCAVI E BONIFICHE	
STERRO	1,283 m ²
RILEVATI	
TERRENO VEGETALE	3,380 m
SOVRASTRUTTURA STRADALE	
CASSONETTO	3,551 m

SEZIONE N.: 3
 QT. PROGETTO: 520,766
 DIST.PROG.: 50,000
 DIST.PREC.: 25,000
 DIST.SUCC.: 25,000



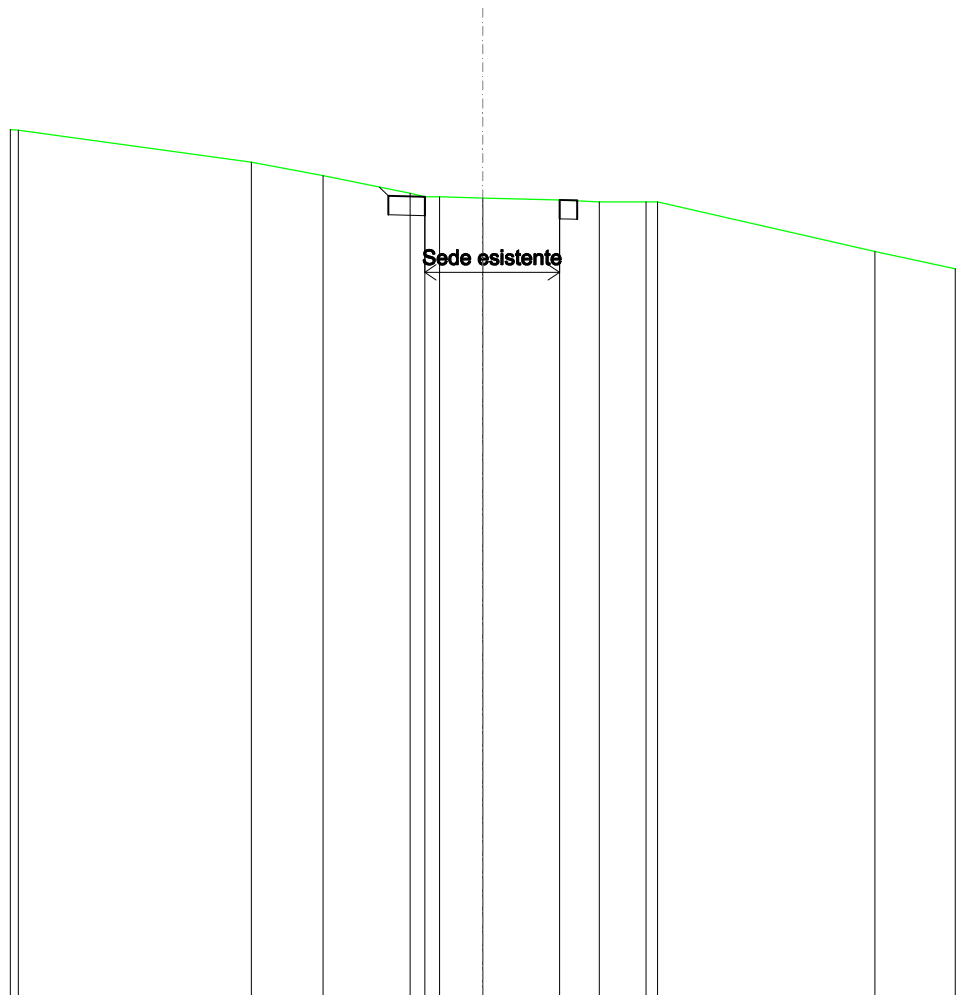
SCALA 1:200

QT.RIF. 500,000

QUOTE TERRENO	522,18	521,00	520,97	520,87	520,88	520,89	520,70	520,56	519,21	518,70	518,26
DIST.PARZIALI TERRENO	5,42	1,74	1,29	2,71	1,07	2,67	1,22	1,88	1,68	2,52	
QUOTE PROGETTO				520,87 520,97		520,89		520,91		519,03	
DIST. PARZIALI PROGETTO						7,33			2,81		

SCAVI E BONIFICHE	
STERRO	0,811 m ²
RILEVATI	
TERRENO VEGETALE	0,354 m
SOVRASTRUTTURA STRADALE	
CASSONETTO	1,437 m

SEZIONE N.: 6
 QT. PROGETTO: 521,182
 DIST.PROG.: 125,000
 DIST.PREC.: 25,000
 DIST.SUCC.: 25,000



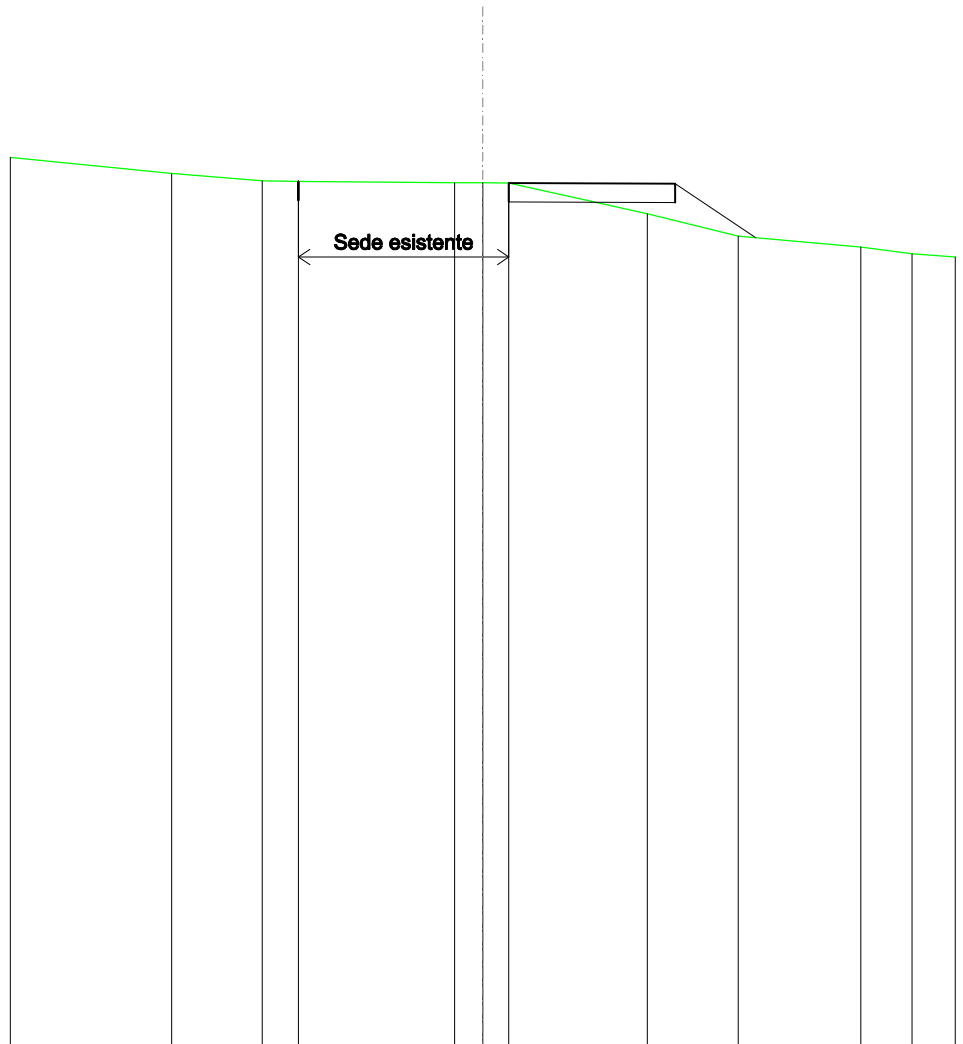
SCALA 1:200

QT.RIF. 500,000

QUOTE TERRENO	522,11	521,75	521,29	521,20	521,19	521,16	521,11	521,06	521,06	519,75
DIST.PARZIALI TERRENO	1,89	2,30		1,14	2,03	1,05	1,24	5,75		
QUOTE PROGETTO			521,45	521,22	521,20		521,11	521,10	521,09	
DIST. PARZIALI PROGETTO						5,00				

SCAVI E BONIFICHE	
STERRO	0,572 m ²
RILEVATI	
RILEVATO	0,492 m ²
TERRENO VEGETALE	2,600 m
SOVRASTRUTTURA STRADALE	
CASSONETTO	4,399 m

SEZIONE N.: 7
 QT. PROGETTO: 522,509
 DIST.PROG.: 150,000
 DIST.PREC.: 25,000
 DIST.SUCC.: 25,000



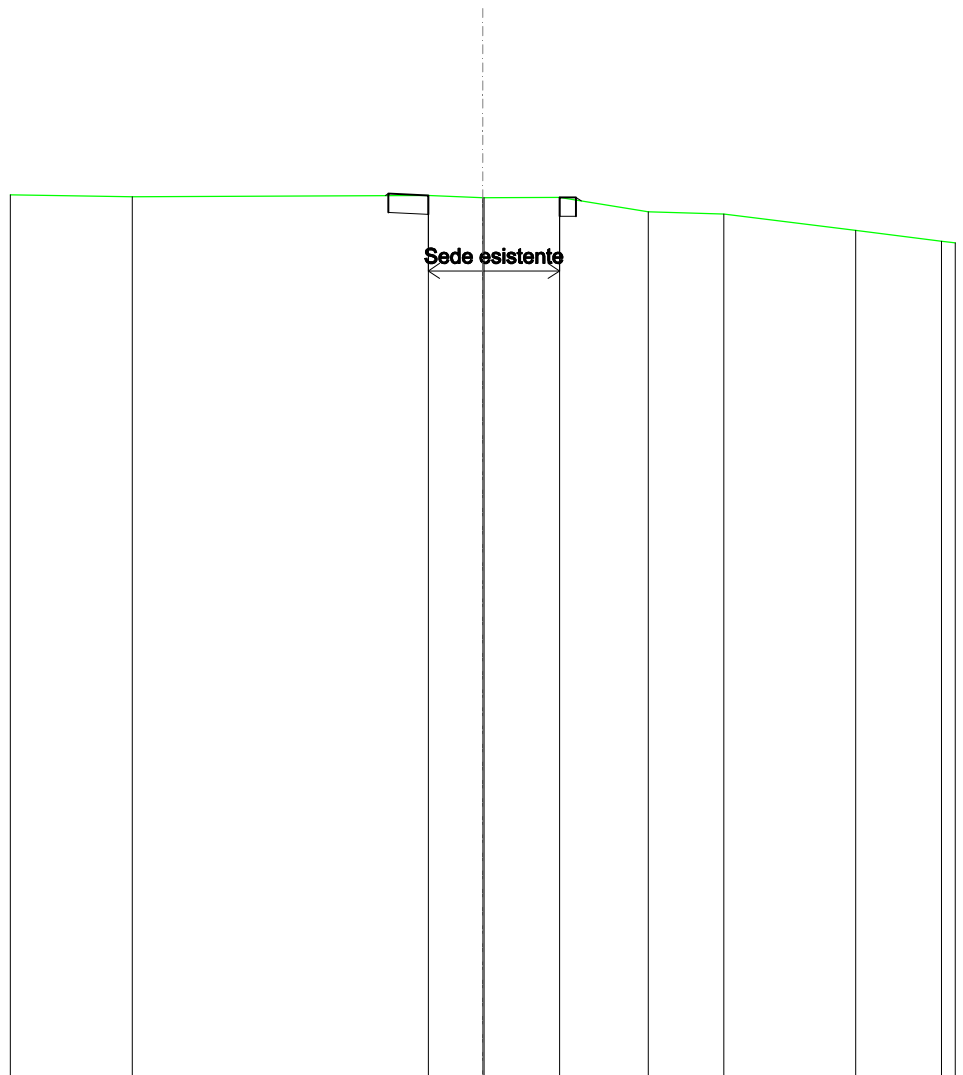
SCALA 1:200

QT.RIF. 500,000

QUOTE TERRENO	523,11	522,91	522,90	522,86	522,86	522,86	522,04	521,45	521,17	520,98
DIST.PARZIALI TERRENO	2,40	0,95	4,13	0,75	0,69	3,66	2,41	3,25	1,35	
QUOTE PROGETTO		522,90	522,88	522,90	522,86	522,83	521,41			
DIST. PARZIALI PROGETTO				9,96		2,14				

SCAVI E BONIFICHE	
STERRO	0,705 m ²
RILEVATI	
TERRENO VEGETALE	0,257 m
SOVRASTRUTTURA STRADALE	
CASSONETTO	1,492 m

SEZIONE N.: 8
 QT. PROGETTO: 523,294
 DIST.PROG.: 175,000
 DIST.PREC.: 25,000
 DIST.SUCC.: 25,000



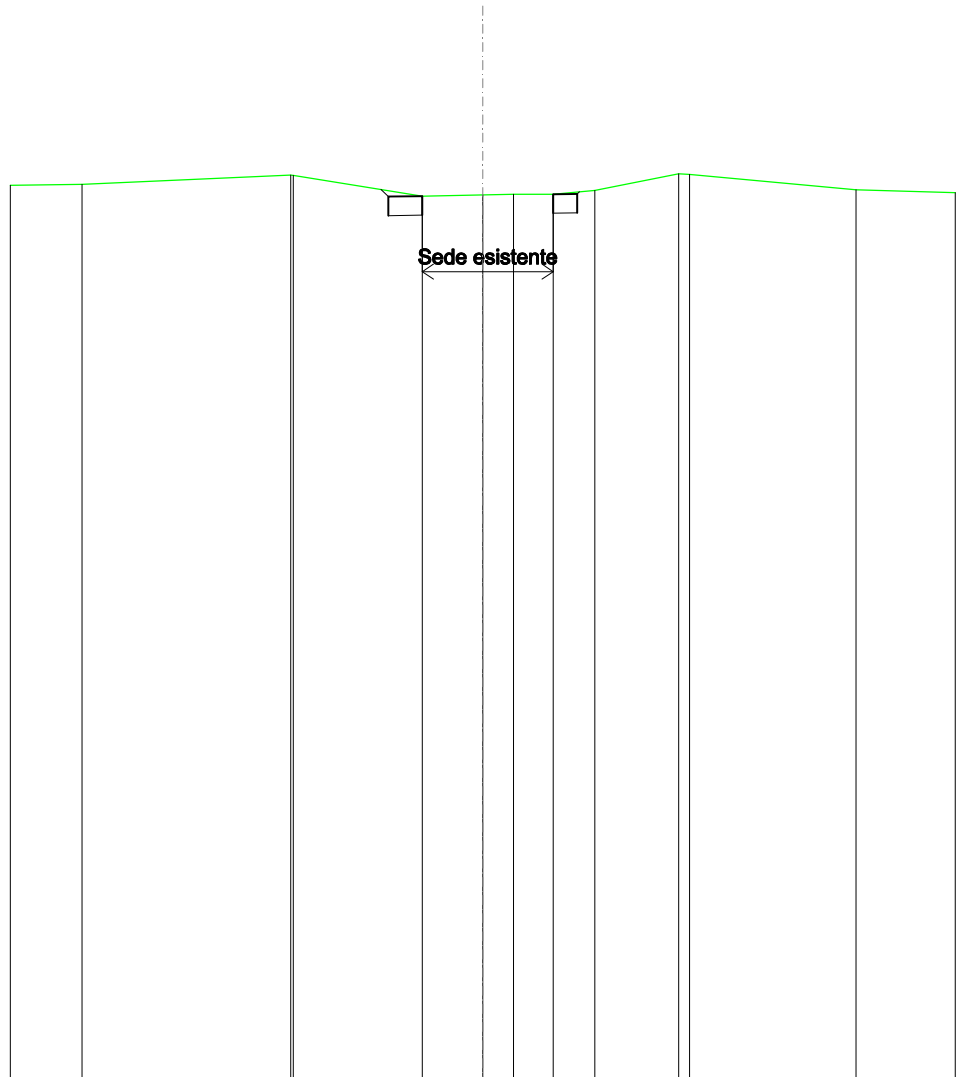
SCALA 1:200

QT.RIF. 500,000

QUOTE TERRENO	523,32		523,35	523,29	523,29	523,30	522,92	522,85	522,42
DIST.PARZIALI TERRENO		7,83	1,44	2,00	2,34	2,00	3,48		
QUOTE PROGETTO			523,34	523,39	523,35	523,30	523,30	523,20	
DIST. PARZIALI PROGETTO				4,96					

SCAVI E BONIFICHE	
STERRO	0,858 m ²
RILEVATI	
TERRENO VEGETALE	0,355 m
SOVRASTRUTTURA STRADALE	
CASSONETTO	1,537 m

SEZIONE N.: 9
 QT. PROGETTO: 523,406
 DIST.PROG.: 200,000
 DIST.PREC.: 25,000
 DIST.SUCC.: 27,624



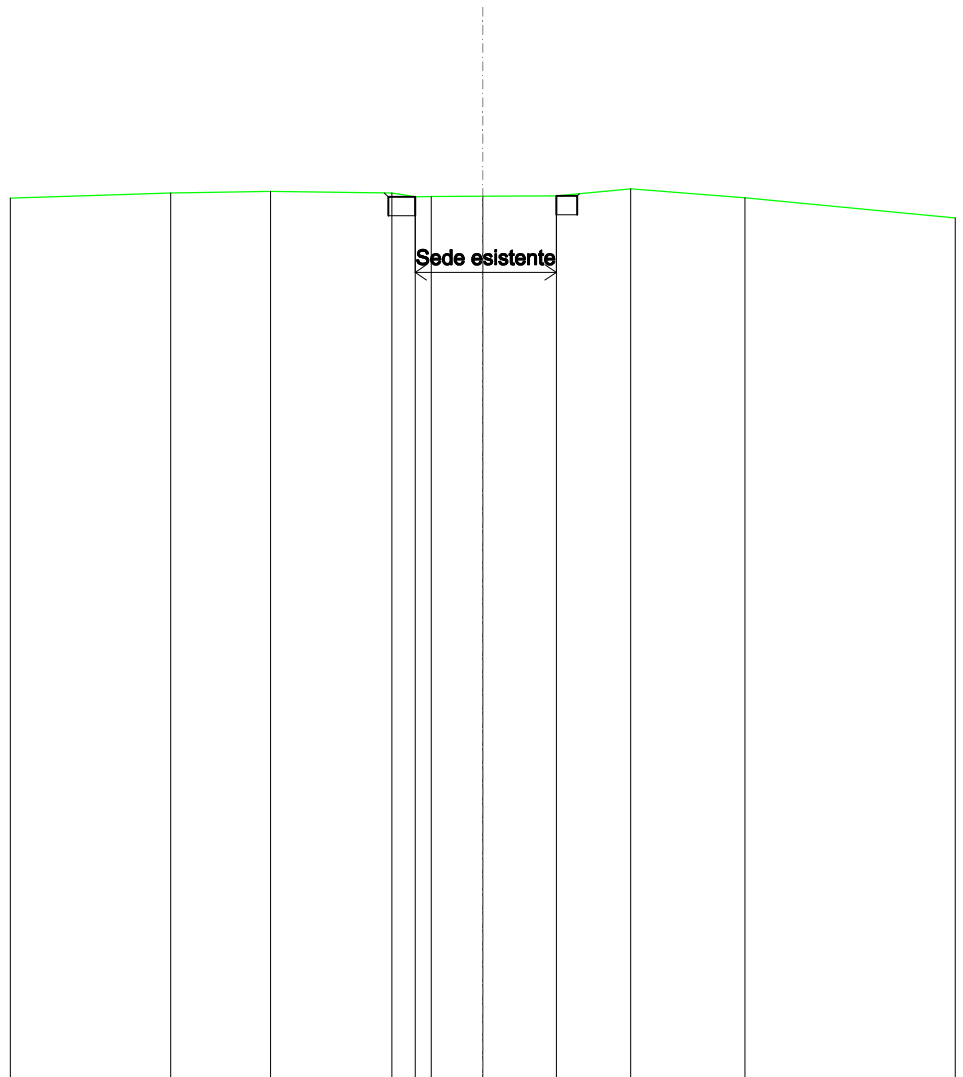
SCALA 1:200

QT.RIF. 500,000

QUOTE TERRENO	523,70	523,94 523,93	523,38	523,41 523,43	523,43	523,54	523,97 523,96	523,55
DIST.PARZIALI TERRENO	5,52	3,41	1,60	0,81 1,05	1,10	2,22	4,40	
QUOTE PROGETTO		523,56 523,37 523,38		523,43 523,44 523,50				
DIST. PARZIALI PROGETTO				5,00				

SCAVI E BONIFICHE	
STERRO	0,689 m ²
RILEVATI	
TERRENO VEGETALE	0,230 m
SOVRASTRUTTURA STRADALE	
CASSONETTO	1,266 m

SEZIONE N.: 10
 QT. PROGETTO: 523,379
 DIST.PROG.: 227,624
 DIST.PREC.: 27,624



SCALA 1:200

QT.RIF. 500,000

QUOTE TERRENO	523,46	523,51	523,46	523,37	523,38	523,39	523,57	523,34
DIST.PARZIALI TERRENO	2,64	3,21	0,82	1,36	1,95	1,97	3,02	
QUOTE PROGETTO			523,47	523,36	523,37	523,39	523,39	523,44
DIST. PARZIALI PROGETTO					5,00			