

REGIONE
SICILIA



Provincia di
Caltanissetta



Provincia di
Enna



Committente:

Novo Wind S.r.l.
via Sardegna 40
00187 Roma
P.IVA/C.F. 16666841008

Documento:

PROGETTO DEFINITIVO

Titolo del Progetto:

PARCO EOLICO "PARCO DELLE VITTORIE"

Elaborato:

**Sezioni trasversali
Area SET**

ID PROGETTO	DISCIPLINA	CAPITOLO	TIPO	REVISIONE	SCALA	FORMATO
IT-VesPdV-Gem	CW	RD	DW	0	1:200	VARIE

NOME FILE:

IT-VesPdV-Gem-CW-RD-DW-07.03-Rev.0-Sezioni trasversali Area SET

Progettazione:



Ing. Saverio Pagliuso

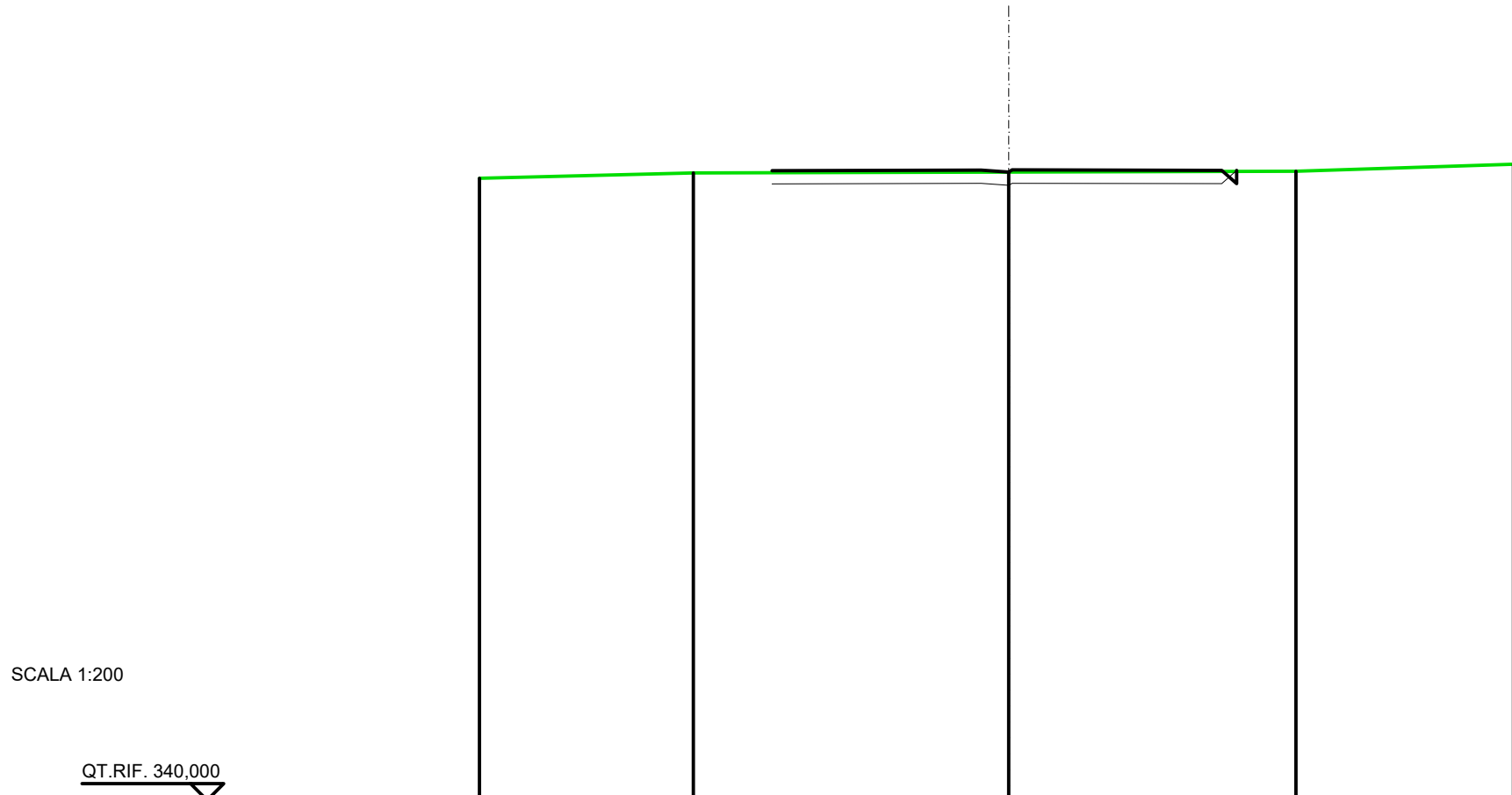
Ing. Mario Francesco Perri

Ing. Giorgio Salatino

Rev:	Data Revisione	Descrizione Revisione	Redatto	Controllato	Approvato
00	Giugno 2023	PRIMA EMISSIONE	GEMSA	GEMSA	Novo Wind S.r.l.

RILEVATI	
RILEVATO	0,001 m ²
SOVRASTRUTTURA STRADALE	
CASSONETTO	13,554 m
MANUFATTI	
SCAVO PER PIATTAFORMA	4,767 m ²

SEZIONE N.: 1
 QT. PROGETTO: 358,920
 DIST.PROG.: 0,000
 DIST.SUCC.: 10,000



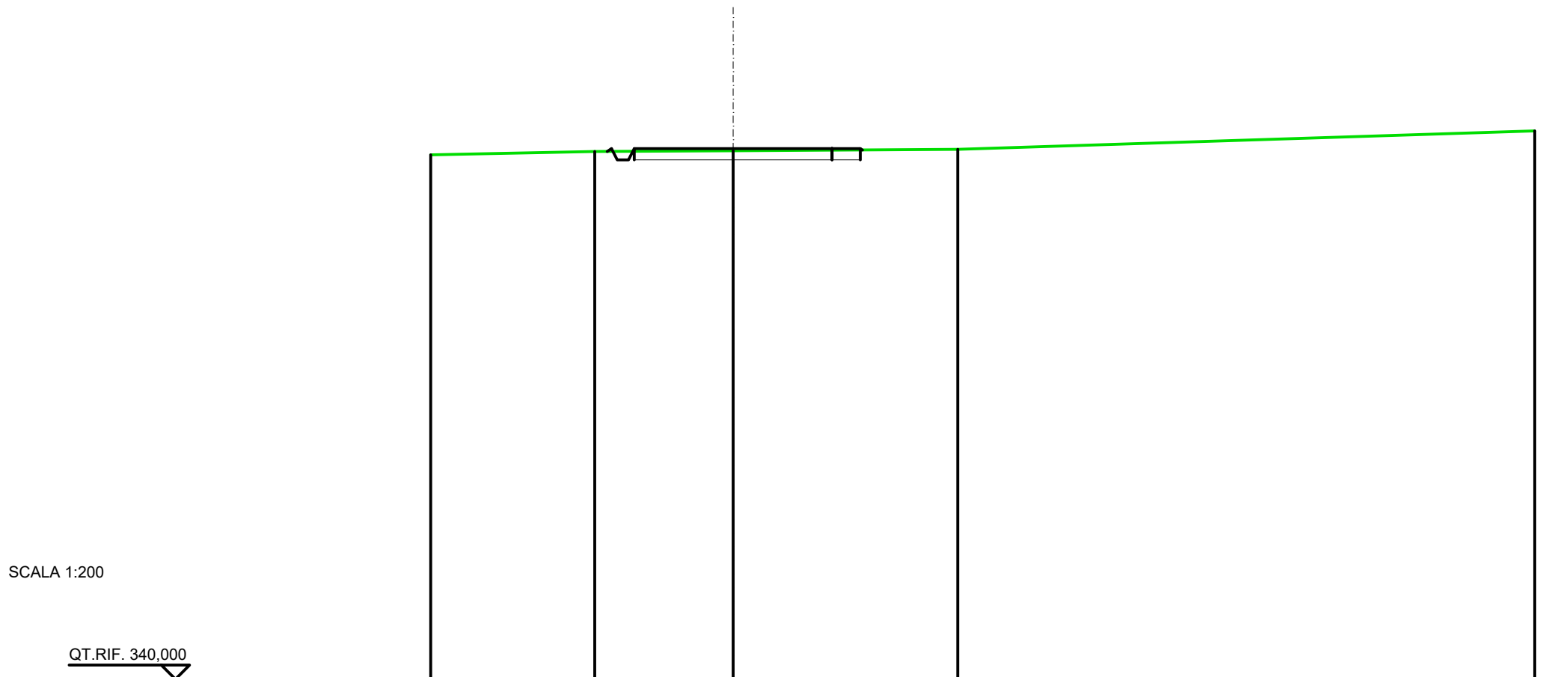
SCALA 1:200

QT.RIF. 340,000

QUOTE TERRENO	358,73	358,90	358,92	358,94	359,16
DIST.PARZIALI TERRENO	6,45	9,50	8,66	6,55	
QUOTE PROGETTO		358,96	358,98 358,92 358,96	358,97 358,97	
DIST. PARZIALI PROGETTO					

SCAVI E BONIFICHE	
FOSSO	0,166 m ²
SOVRASTRUTTURA STRADALE	
CASSONETTO	8,000 m
MANUFATTI	
SCAVO PER PIATTAFORMA	2,627 m ²
RILEVATO PER SCARPATE	0,014 m ²

SEZIONE N.: 2
 QT. PROGETTO: 358,765
 DIST.PROG.: 10,000
 DIST.PREC.: 10,000
 DIST.SUCC.: 20,000



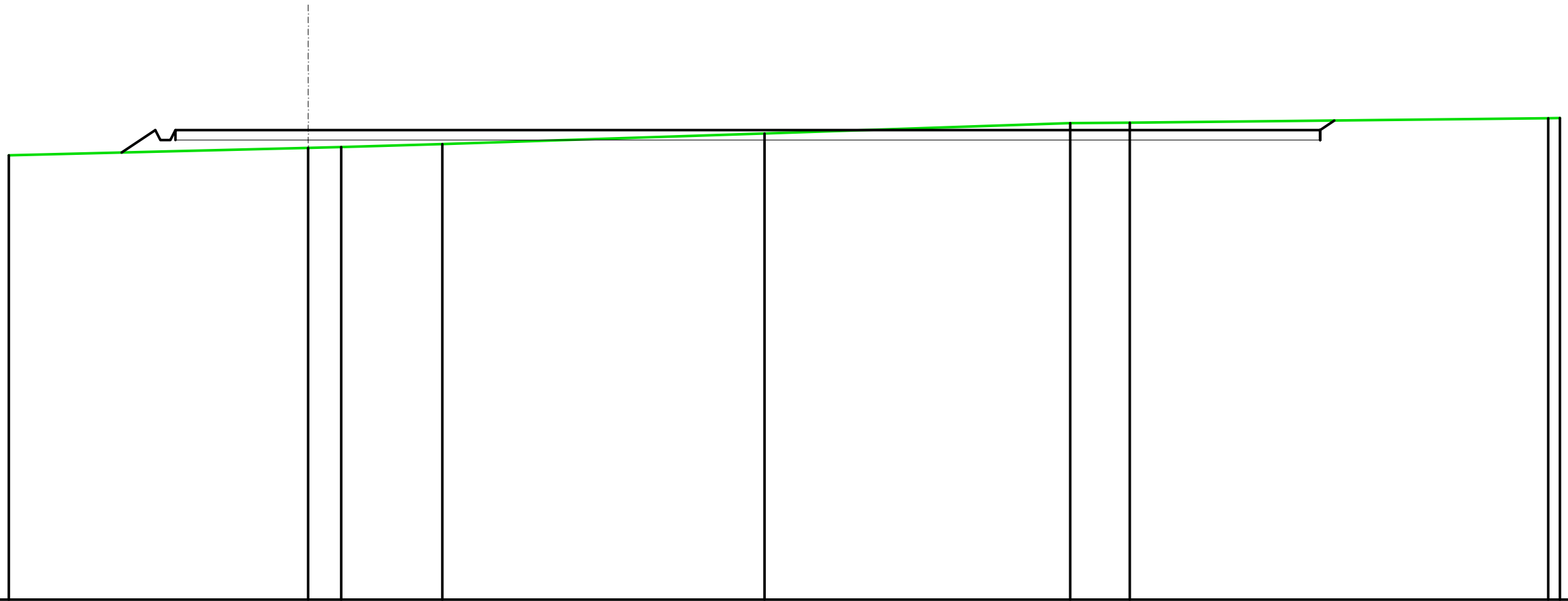
SCALA 1:200

QT.RIF. 340,000

QUOTE TERRENO	358,55	358,66	358,69	358,74	359,39
DIST.PARZIALI TERRENO	5,81	4,89	7,94	20,40	
QUOTE PROGETTO		358,66 358,76 358,36 358,36 358,76	358,76	358,76 358,76 358,72	
DIST. PARZIALI PROGETTO		8,00			

RILEVATI	
RILEVATO	3,729 m ²
SOVRASTRUTTURA STRADALE	
CASSONETTO	45,725 m
MANUFATTI	
SCAVO PER PIATTAFORMA	13,961 m ²
SCAVO PER PARETI TRINCEA	0,106 m ²
RILEVATO PER SCARPATE	1,031 m ²

SEZIONE N.: 3
 QT. PROGETTO: 358,765
 DIST.PROG.: 30,000
 DIST.PREC.: 20,000
 DIST.SUCC.: 30,000



SCALA 1:200

QT.RIF. 340,000

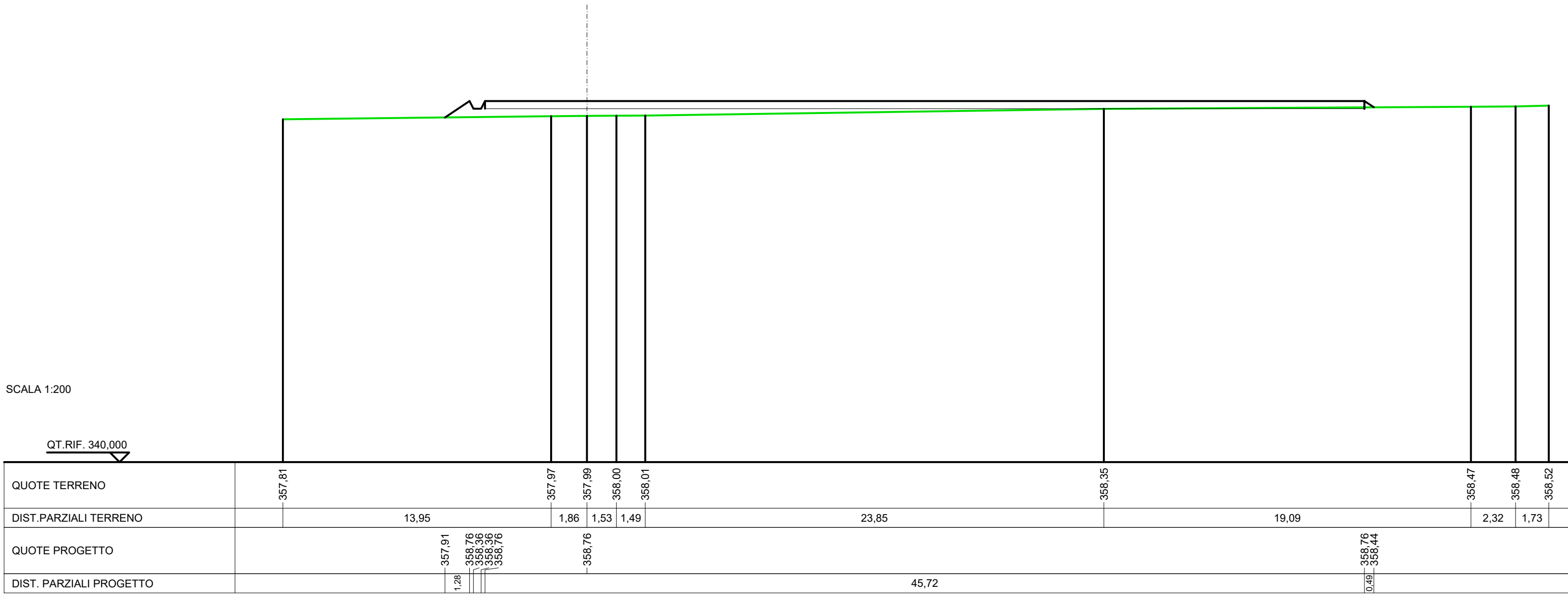
QUOTE TERRENO	357,75		358,05	358,08	358,20		358,63		359,04	359,06		359,23	359,24
DIST.PARZIALI TERRENO		11,96	1,32	4,04		12,87		12,21	2,38		16,72		
QUOTE PROGETTO		357,86	358,76	358,36	358,36	358,76					358,76	359,14	
DIST. PARZIALI PROGETTO		1,35				45,72					0,57		

RILEVATI	
RILEVATO	7,649 m ²
SOVRASTRUTTURA STRADALE	
CASSONETTO	45,725 m
MANUFATTI	
SCAVO PER PIATTAFORMA	0,426 m ²
RILEVATO PER SCARPATE	1,046 m ²

SEZIONE N.: 4
 QT. PROGETTO: 358,765
 DIST.PROG.: 60,000
 DIST.PREC.: 30,000
 DIST.SUCC.: 19,379

SCALA 1:200

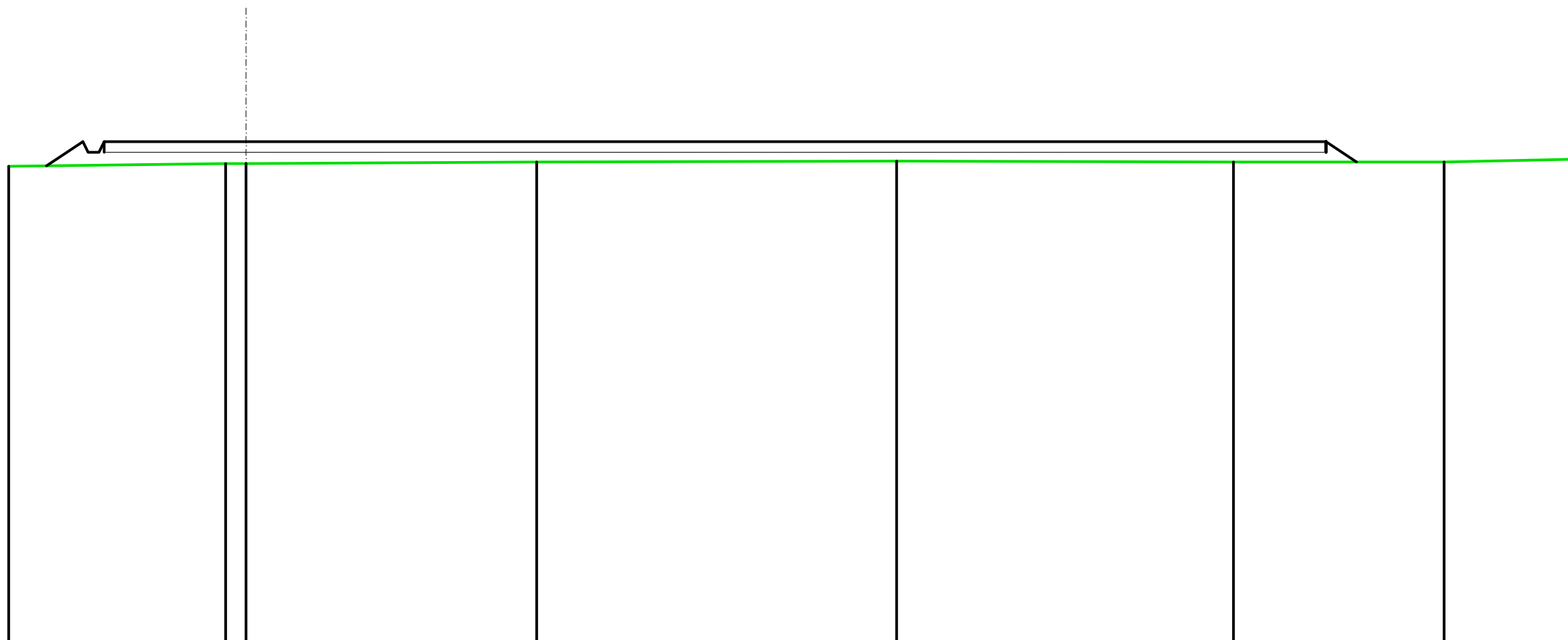
QT.RIF. 340,000



QUOTE TERRENO	357,81	357,97	357,99	358,00	358,01	358,35	358,47	358,48	358,52
DIST.PARZIALI TERRENO	13,95	1,86	1,53	1,49	23,85	19,09	2,32	1,73	
QUOTE PROGETTO	357,91	358,76	358,36	358,36	358,76	358,44	358,76	358,44	
DIST. PARZIALI PROGETTO	1,28				45,72		0,49		

RILEVATI	
RILEVATO	16,975 m ²
SOVRASTRUTTURA STRADALE	
CASSONETTO	45,725 m
MANUFATTI	
RILEVATO PER SCARPATE	1,516 m ²

SEZIONE N.: 5
 QT. PROGETTO: 358,765
 DIST.PROG.: 79,379
 DIST.PREC.: 19,379



SCALA 1:200

QT.RIF. 340,000

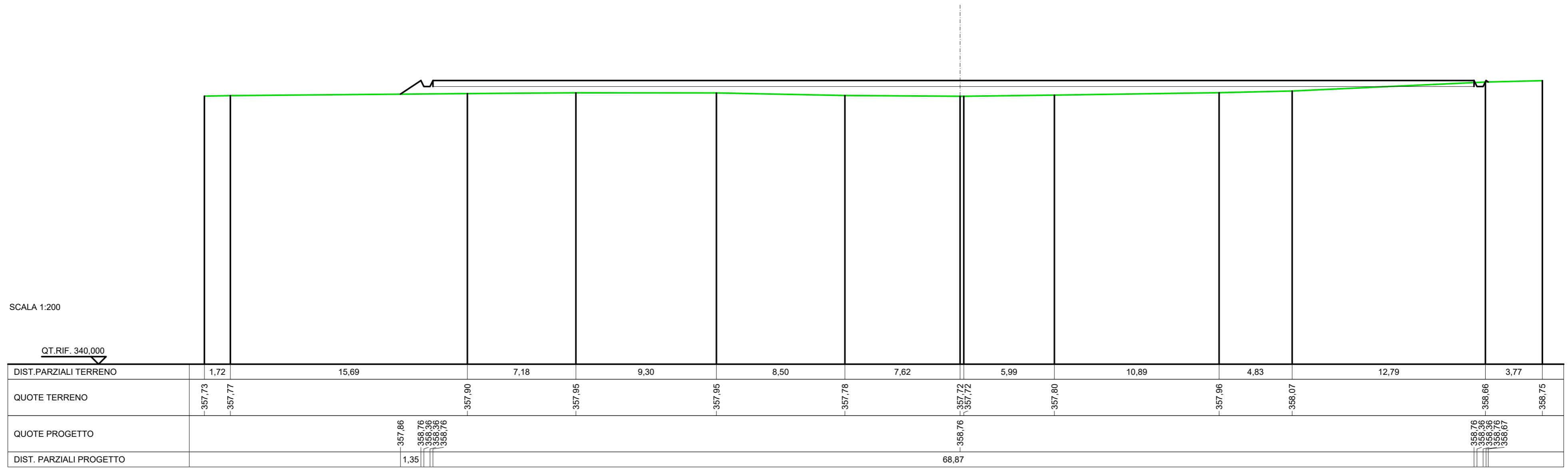
QUOTE TERRENO	357,84	357,94	357,94	358,00	358,04	358,00	358,00	358,00	358,11
DIST.PARZIALI TERRENO		8,12	0,76	10,88	13,47	12,61	7,87	5,16	
QUOTE PROGETTO	357,86	358,76	358,36	358,76	358,76	358,76	358,76	358,00	
DIST. PARZIALI PROGETTO	1,36			45,72			1,15		

SCAVI E BONIFICHE	
FOSSO	0,154 m ²
MANUFATTI	
RILEVATO PER SCARPATE	1,083 m ²

SEZIONE N.: 6
 QT. PROGETTO: 358,765

SCALA 1:200

QT.RIF. 340,000

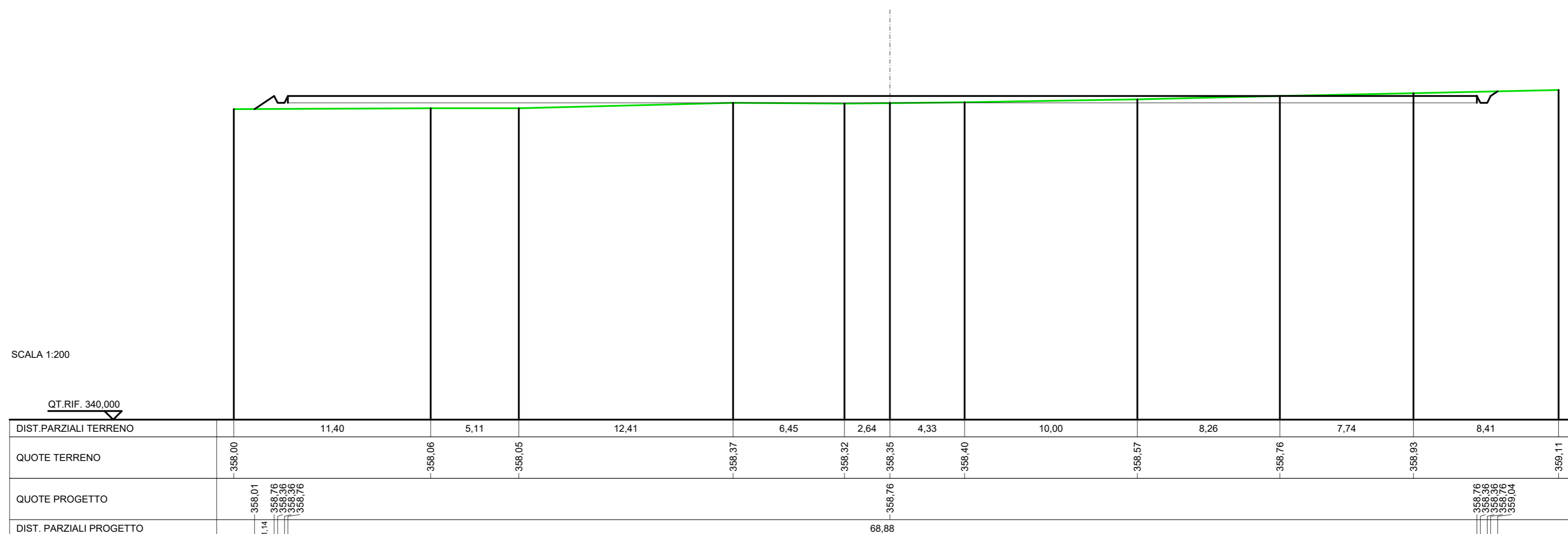


SCAVI E BONIFICHE	
FOSSO	0,442 m ²
MANUFATTI	
SCAVO PER PARETI TRINCEA	0,053 m ²
RILEVATO PER SCARPATE	0,790 m ²

SEZIONE N.: 7
 QT. PROGETTO: 358,765

SCALA 1:200

QT. RIF. 340,000



SCAVI E BONIFICHE	
FOSSO	0,986 m ²
MANUFATTI	
SCAVO PER PARETI TRINCEA	0,728 m ²
RILEVATO PER SCARPATE	0,810 m ²

SEZIONE N.: 8
QT. PROGETTO: 358,765

SCALA 1:200

QT.RIF. 340,000

