















						
Committente: Novo Wind S.r.l. via Sardegna 40 00187 Roma P.IVA/C.F. 16668841008						
Documento: PROGETTO DEFINITIVO						
Titolo del Progetto: PARCO EOLICO "PARCO DELLE VITTORIE"						
Elaborato: PAI-CARTA DELLA PERICOLOSITA' E DEL RISCHIO GEOMORFOLOGICO - OPERE DI CONNESSIONE						
ID PROGETTO	DISCIPLINA	CAPITOLO	TIPO	REVISIONE	SCALA	FORMATO
IT-VesPvV	A	ENV	DW	0	1:10.000	A0
NOME FILE: IT-VesPvV-Gem-ENV-GE0-DW-14-Rev.0						
Progettazione: 			Gruppo di lavoro: Dott. Gaetano Bordonè Dott. Giacomo Pattinelli Dott. Fabio Interante Ing. Mauro di Prete Dott.ssa Ileana Contino			
Rev.	Data Revisione	Descrizione Revisione	Redatto	Controllato	Approvato	
00	Luglio 2023	PRIMA EMISSIONE	GEMSA	GEMSA	Novo Wind S.r.l.	

-  Aerogeneratore
-  SE TERNA
-  Area SET
-  Caviddo AT
-  Caviddo MT
-  PAI rischio geomorfologico (fonte: SITR Regione Siciliana) R1 - livello moderato
-  R2 - livello medio
-  R3 - livello elevato
- R4 - livello molto elevato
-  PAI pericolosità geomorfologica (fonte: SITR Regione Siciliana) P0 - livello basso
-  P1 - livello moderato
-  P2 - livello medio
-  P3 - livello elevato
-  P4 - livello molto elevato
-  Siti di attenzione

