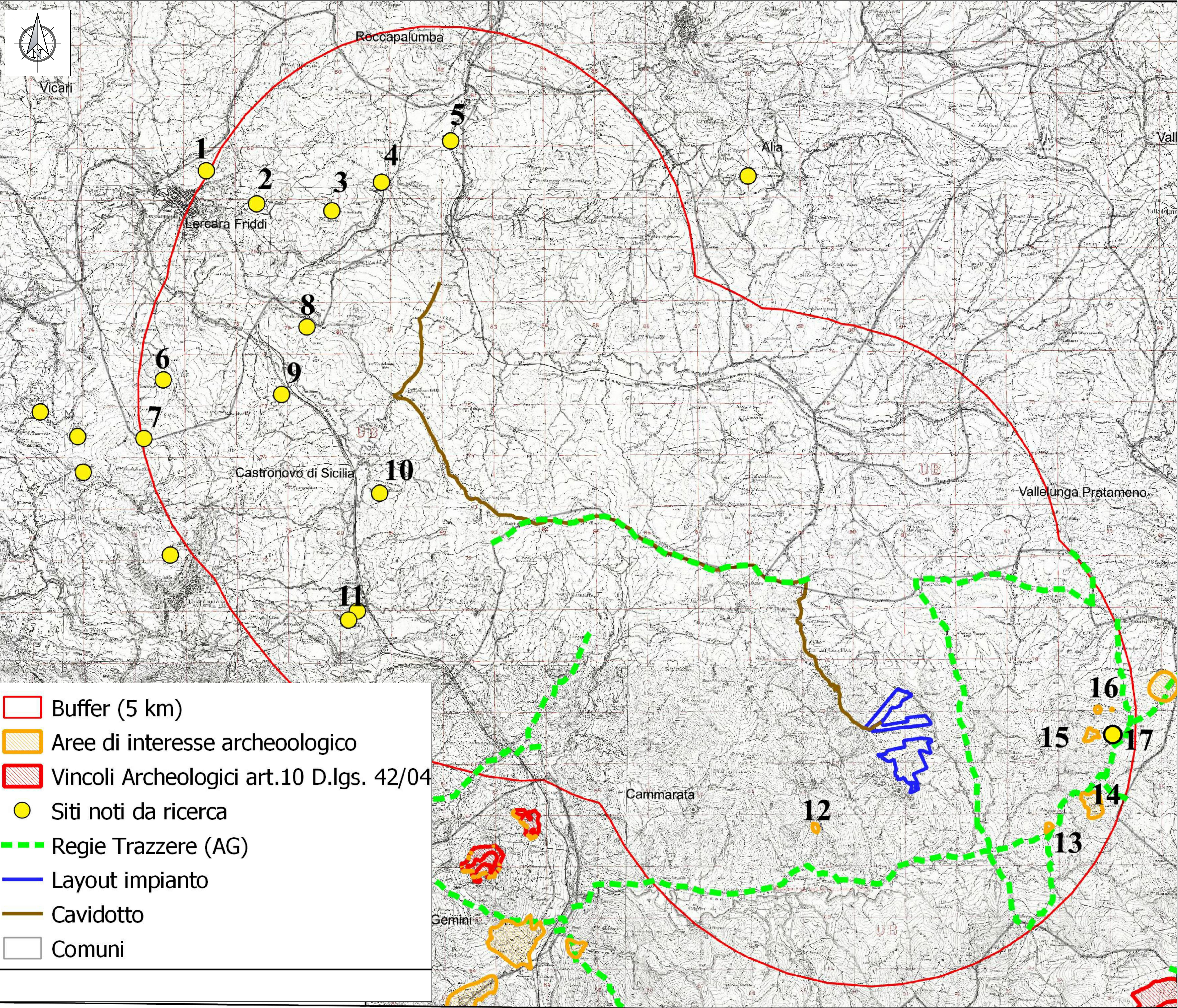










Vicari

Localizzazione Geografica Impianto



WGS84 - LAT: 37°39'13.27"N LONG: 13°45'50.30"E



-  Buffer (5 km)
-  Aree di interesse archeologico
-  Vincoli Archeologici art.10 D.lgs. 42/04
-  Siti noti da ricerca
-  Regie Trazzere (AG)
-  Layout impianto
-  Cavidotto
-  Comuni

REGIONE SICILIA

Libero consorzio comunale di Agrigento


COMUNE DI CAMMARATA



REV.	DESCRIZIONE	DATA	REDATTO	CONTROL.	APPROV.
01	EMISSIONE PER ENTI ESTERNI	30/06/23	ERAGARA A.	BELOFRE C.	DEVIARO G.
00	EMISSIONE PER COMMENTI	16/06/23	ERAGARA A.	BELOFRE C.	DEVIARO G.

Contribuente:

DS ITALIA 12 S.r.l.
Via del Pirellino, 112 - 00186 ROMA (RM)
Partita IVA: 16380571008 - P.E.C.: dsitalia12@dsitaliagroup.it



Progetto: **IMPIANTO AGRIVOLTAICO "CAMMARATA"**

Architetto: **Dot. Alberto D'Agata**
Incarico come Architetto di 1° Fascia agli elenchi nazionali dei professionisti del n°1411

Titolo: **CARTA DELLE PRESENZE ARCHEOLOGICHE**

Scala: 1:25.000 Nome DISEGNO: C22016505-VA-PL-14-01 Foglio: 1/1 Formato: A0 Stato: **DEFINITIVO**

Il presente documento è di proprietà della ANTEX GROUP srl. È vietata la ristampa o l'uso non autorizzato senza permesso scritto dalla società. Le società della ANTEX GROUP sono a pagina 4 del presente documento.