Piano Particellare Impianto Agrisard srl									
Comune di Uta									
Foglio	Mappale	Mappali generati	ha	are	ca	Area (ha)	Area (mq)	Opera da realizzare	Proprietario
36	4		0	49	75	0,4975	4.975	impianto FV	Foddis Gianfranco
	10		0	22	95	0,2295	2.295	impianto FV	Pili Floriana
	2		0	56	0	0,5600	5.600	impianto FV	Porcu Greca
	413		0	31	40	0,3140	3.140	impianto FV	Fam. Scalas
	17		0	48	15	0,4815	4.815	impianto FV	Scalas_Tronci
	19		0	24	90	0,2490	2.490	impianto FV	
	20		0	15	35	0,1535	1.535	impianto FV	Mallei Maria Bonaria
	21		0	8	90	0,0890	890	impianto FV	
	22		0	1	85	0,0185	185	impianto FV	
	13		0	26	70	0,2670	2.670	impianto FV	
	118		0	10	35	0,1035	1.035	impianto FV	
	107		0	5	30	0,0530	530	impianto FV	
	141		0	7	30	0,0730	730	impianto FV	

Piano Particellare Servitù Cavidotto Esterno						
Comune di Uta						
Foglio	Mappale	lunghezza servitù (m)	larghezza servitù (m)	superficie servitù (mq)	NOTE/CF	Tipo linea
26	337	51	1	51	Strada consortile Macchiareddu	BT
	strada vicinale	5,5	1	5,5	Strada vicinale	MT
36	strada vicinale	8	1	8	Strada vicinale Casaru	MT
	TOTALE MT	13,5		13,5		
	strada comunale	784	1	784	Strada comunale Bingias noas	AT
37	strada comunale	611	1	611	Strada comunale Bingias noas	AT
Comune di Assemini						
54	171	21	1	21		
	172	68	1	68		AT
	173	28	1	28		AT
	174	24	1	24		AT
	44	8	1	8		AT
	101	17	1	17		AT
	179	16	1	16		AT
	180	20	1	20		AT
	549	40	1	40		AT
	530	43	1	43		AT
	519	20	1	20		AT
	576	24	1	24		AT
	518	26	1	26		AT
	517	16	1	16		AT
	562	18	1	18		AT
	563	4	1	4		AT
	516	13	1	13		AT
	561	16	1	16		AT
	548	4	1	4		AT
	566	5	1	5		AT
	547	26	1	26		AT
	106	12	1	12		AT
	1549	3	1	3		AT
	strada vicinale	3	1	3		AT
	521	12	1	12		AT
	303	71	1	71		AT
	304	6	1	6		AT
	strada vicinale	3	1	3		AT
	369	4	1	4		AT
	441	11	1	11		AT
	443	8	1	8		AT
	445	12	1	12		AT
	447	10	1	10		AT
	449	14	1	14		AT
	357	22	1	22		AT
	7	36	1	36		AT
53	277	75	1	75		AT
	273	19	1	19		AT
	274	18	1	18		AT
	279	21	1	21		AT
	275	39	1	39		AT
	144	13	1	13		AT
	123	86	1	86		AT
	TOTALE AT	2350	1	2350		

Piano Particellare Sottostazione	
Comune di Uta	
Foglio	Mappale
36	4
	413

Firmato digitalmente da
daniele marras
O = Ordine degli Ingegneri della Provincia di Oristano
C = IT

Legenda	
(rettangolo rosso)	Area d'acquisto
(linea blu)	Cavidotto AT in progetto
(tratteggio rosa)	Sottostazione Utente
(tratteggio giallo)	Area SE Terna

ISTANZA DI VIA
AI SENSI DEGLI ARTT. 23-24-25 D.LGS. 152/2006

PROGETTO DI UN IMPIANTO FOTOVOLTAICO A TERRA e relative opere di Connessione
Potenza Nominale 65,8028 MWp

Città Metropolitana di Cagliari - Comuni di Uta e Assemini
Zona Industriale Macchiareddu CACIP - loc. "Sa Tanca de su Marchesu"

IDENTIFICATORE: TAVPROG003b
SCALA: 1:1.000
TITOLO ELABORATO: INQUADRAMENTO CATASTALE DETTAGLIO F. 36-37 - UTA

PROGETTISTI: Dott. Ing. Daniele Marras, Dott. Ing. Lorena Vacca

MV PROGETTI s.r.l
p.i. 03783170925
Via Galassi 2, 09131 Cagliari
Cell. 393.9902969 - 342.0776977

ORDINE INGEGNERI PROVINCIA ORISTANO n. 378 Dr. Ing. Daniele Marras

ORDINE INGEGNERI PROVINCIA CAGLIARI N. 4756 Dott. Ing. LORENA VACCA

COMMITTENTE: AGRISARD S.R.L.
Via Filippi, 21
45021 Badia Polesine (RO)
P.I. 01612830297
Numero REA: RO-438486

DATA: GIUGNO 2023

FASE DI PROGETTO:
- ☐ STUDIO DI FATTIBILITA'
- ☐ PRELIMINARE
- ■ DEFINITIVO
- ☐ ESECUTIVO

REVISIONI

QUESTO DISEGNO E' DI ESCLUSIVA PROPRIETA' DEGLI ING. DANIELE MARRAS E ING. LORENA VACCA, ED E' CONCESSO IN USO A MV PROGETTI SRL PER I SOLI SCOPI AUTORIZZATIVI DEL PROGETTO FV 'AGRISARD'. E' VIETATA LA COPIATURA, RIPRODUZIONE, PUBBLICAZIONE DA PERSONE NON AUTORIZZATE SIA IN FORMA PARZIALE, TOTALE, ELETTRONICA E CARTACEA, SENZA IL CONSENSO SCRITTO DEI PROPRIETARI. TUTTI I DIRITTI SONO RISERVATI AI PROPRIETARI.

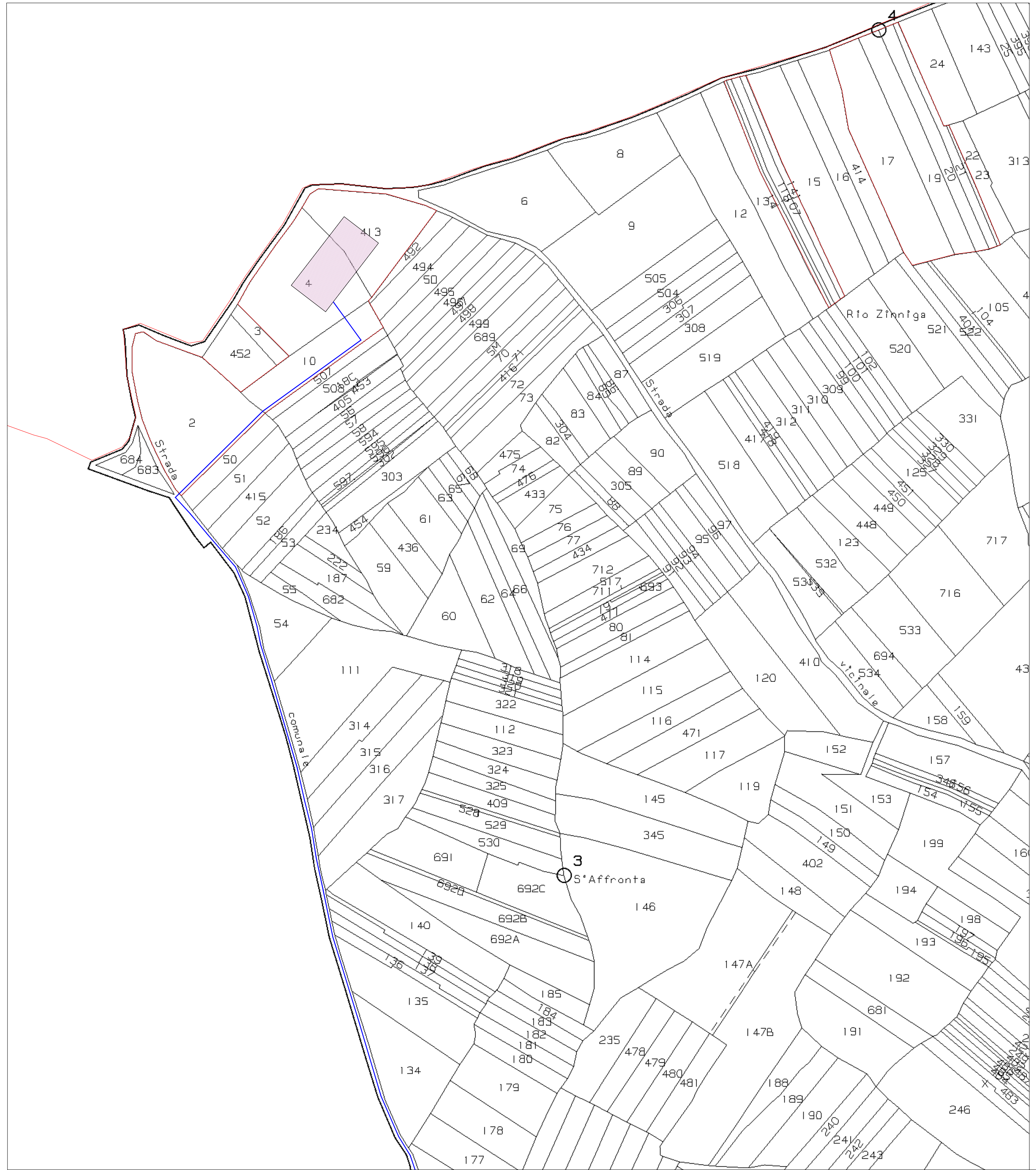

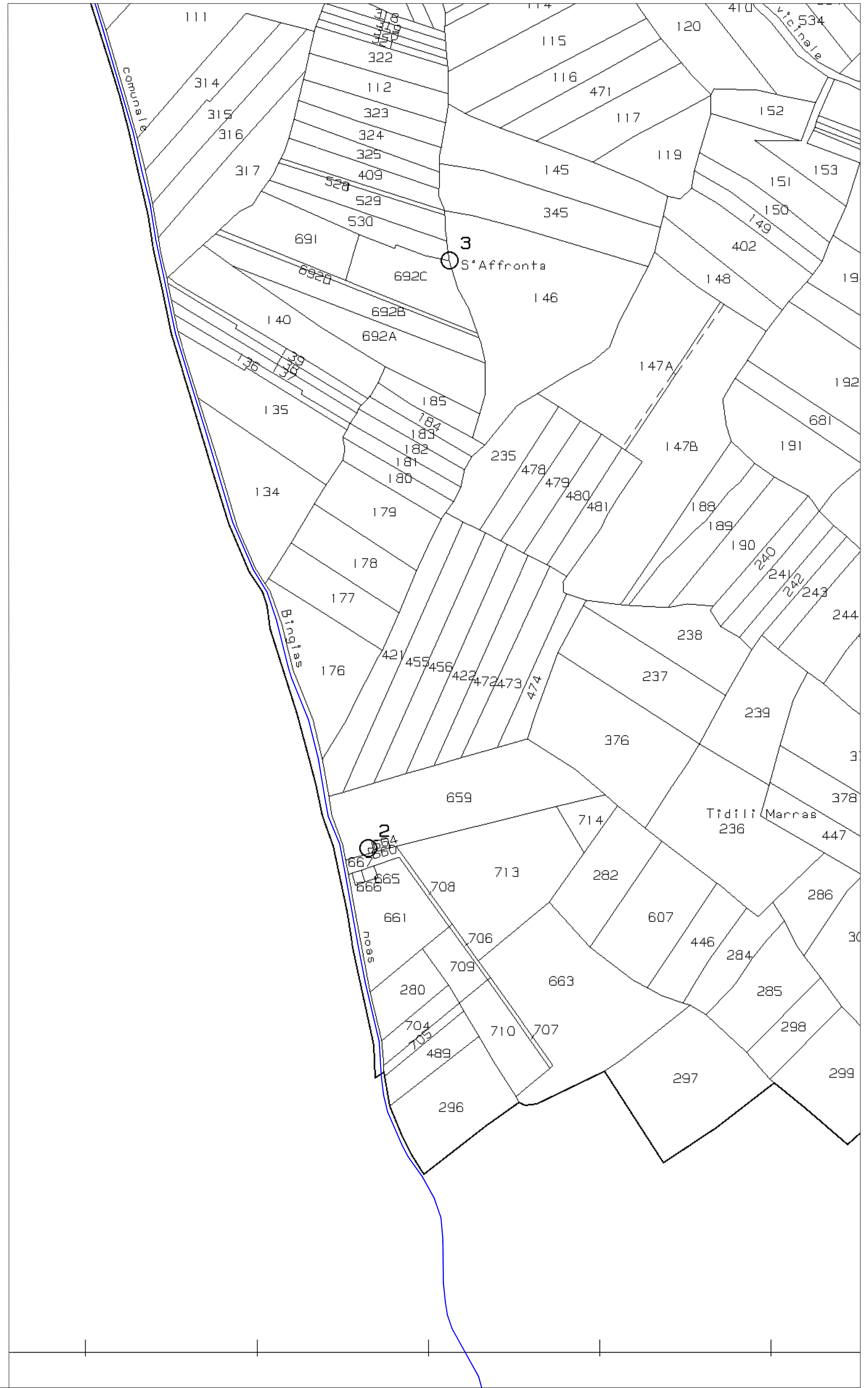

Planimetria Catastale dettaglio Foglio 36 Comune di Uta (CA) scala 1:1000

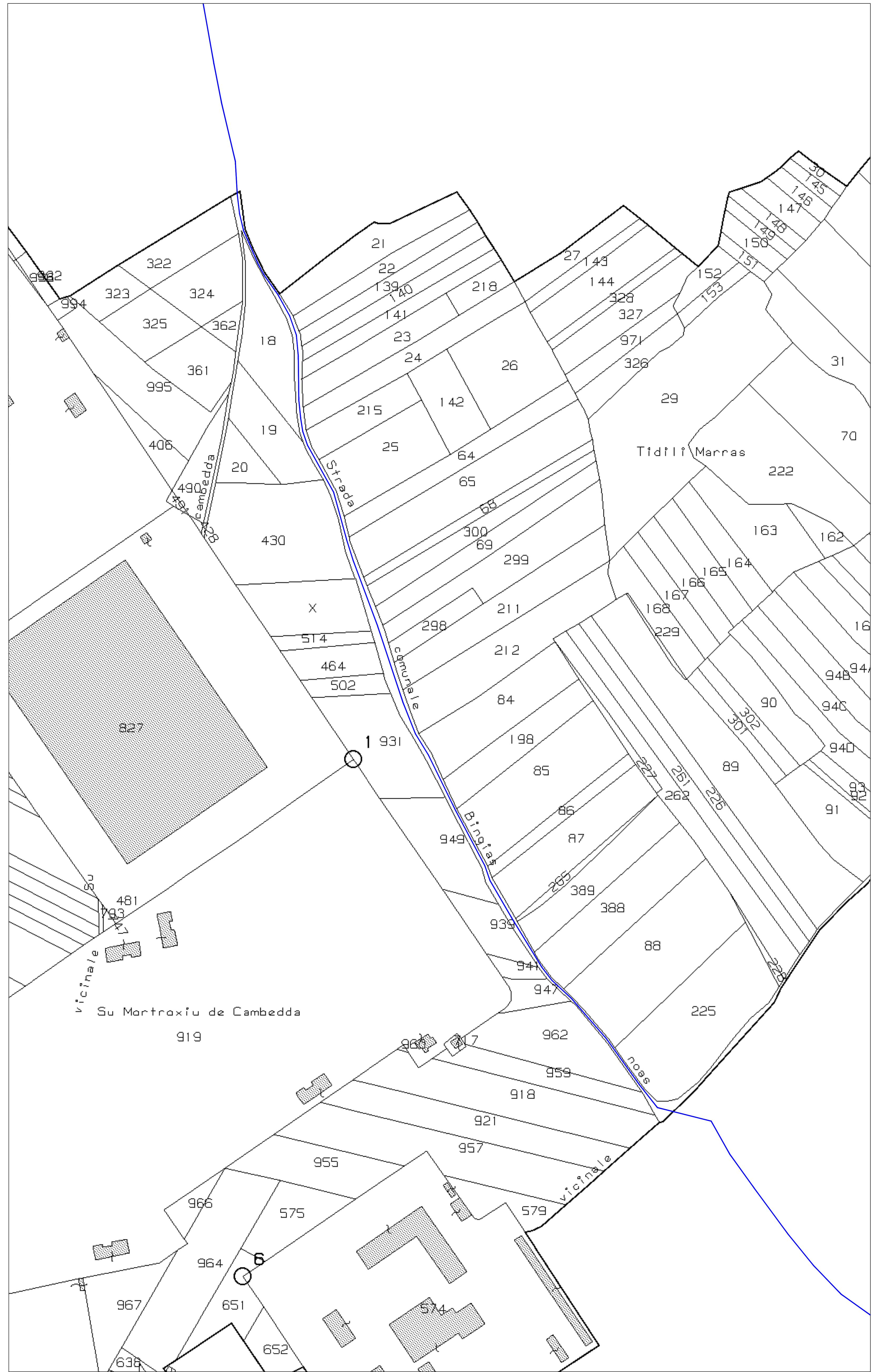

Planimetria Catastale dettaglio Foglio 37 Comune di Uta (CA) scala 1:1000