
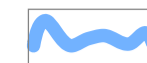














SEGNII STRUTTURANTI


-  crinali principali
-  incisioni idrografiche rilevanti
-  cime
-  selle

SEGNII COMPLEMENTARI

-  incisioni idrografiche secondarie
-  specchi d'acqua
-  manto boschivo
-  manto vegetale naturale arbustivo e/o erbaceo
-  oliveti, vigneti e frutteti
-  seminativi e prati
-  insediamenti accentrati
-  direttrici viarie di epoca romana
-  direttrici viarie di impianto medioevale

ELEMENTI DI DETTAGLIO

-  centri fondati in epoca medioevale
-  siti di interesse archeologico
-  elementi isolati di valore storico-architettonico
-  tratti viari panoramici
-  Elettrodotto 150kV doppia terna
-  Sostegni

<table border="1" style="width: 100%; border-collapse: collapse;"> <tr> <td style="width: 10%; text-align: center;">REVISIONI</td> <td style="width: 10%;"></td> <td style="width: 10%;"></td> <td style="width: 10%;"></td> <td style="width: 10%;"></td> <td style="width: 10%;"></td> <td style="width: 10%;"></td> <td style="width: 10%;"></td> <td style="width: 10%;"></td> <td style="width: 10%;"></td> </tr> <tr> <td style="text-align: center;">N.</td> <td style="text-align: center;">DATA</td> <td style="text-align: center;">DESCRIZIONE</td> <td style="text-align: center;">ELABORATO</td> <td style="text-align: center;">VERIFICATO</td> <td style="text-align: center;">APPROVATO</td> <td style="text-align: center;">N. Revisione 09/09/1461</td> <td style="text-align: center;">M. Rubini 09/09/17</td> <td colspan="2"></td> </tr> </table>					REVISIONI										N.	DATA	DESCRIZIONE	ELABORATO	VERIFICATO	APPROVATO	N. Revisione 09/09/1461	M. Rubini 09/09/17		
REVISIONI																								
N.	DATA	DESCRIZIONE	ELABORATO	VERIFICATO	APPROVATO	N. Revisione 09/09/1461	M. Rubini 09/09/17																	
TIPOLOGIA DELL'ELABORATO		CODIFICA DELL'ELABORATO																						
PLANIMETRIA		SRIARI10053-7																						
PROGETTO		TITOLO			Elettrodotto 150 kV Doppia Terna "S.E. Troia - Roseto/Alberona"																			
RICAVATO DAL DOC. TERNA					RELAZIONE PAESAGGISTICA CARTA DEL PAESAGGIO 1:25.000																			
CLASSIFICAZIONE DI SICUREZZA																								
NOVME DEL FILE	SCALA CAD	FORMATO	SCALA	FOGLIO																				
	1 unità = CAD		1:25.000																					
Incarico e coordinamento:		gruppo di consulenza:			collaboratori:																			
arch. Fedele ZACCARA 		arch. Carla IERARDI dott. geol. Giovanni LAVECCHIA dott. Giuseppe NAVAZIO dott. Michele BUX			arch. Cristian CASTRIGNANO																			
Questo documento contiene informazioni di proprietà Terna S.p.A. e deve essere utilizzato esclusivamente dal destinatario in relazione alle finalità per le quali è stato ricevuto. È vietata qualsiasi forma di riproduzione o di divulgazione senza l'esplicito consenso di Terna S.p.A. This document contains information proprietary to Terna S.p.A. and it will have to be used exclusively for the purposes for which it has been furnished. Whichever shape of spreading or reproduction without the written permission of Terna S.p.A. is prohibited.																								

