








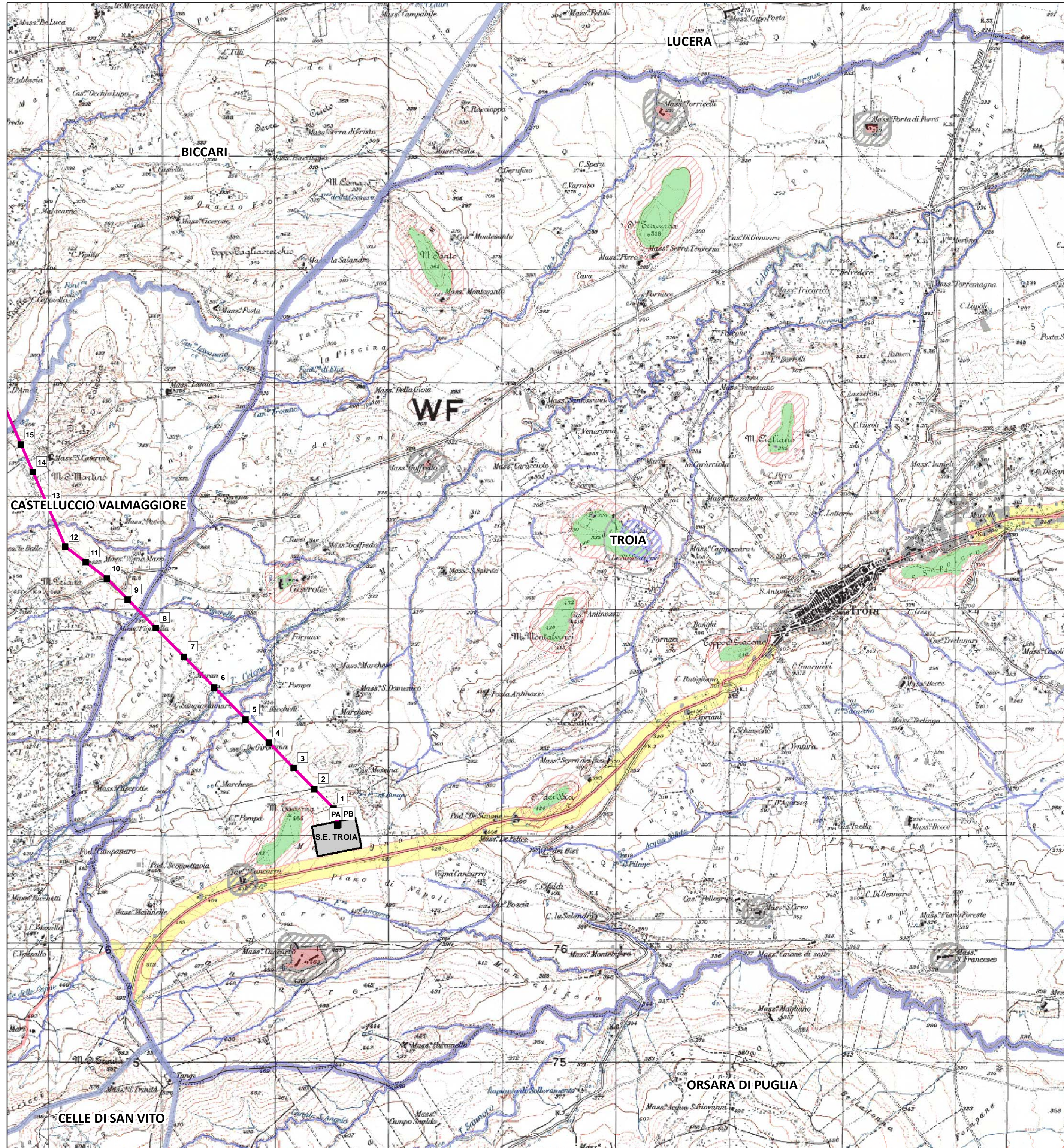


AMBITI DISTINTI: VINCOLI ARCHEOLOGICI, ARCHITETTONICI E PAESAGGISTICI

-  Tratturo
-  Area annessa dei tratturi
-  Area annessa vincoli architettonici
-  Area annessa delle segnalazioni archeologiche
-  Masserie
-  Geotopi
-  Limiti comunali

Elettrodotto 150 kV Doppia Terna "S.E. Troia - Roseto/Alberona"
 INTEGRAZIONI ALLO STUDIO DI IMPATTO AMBIENTALE

-  Tracciato elettrodotto
-  Sostegno



REVISIONI	N.	DATA	DESCRIZIONE	ELABORATO	VERIFICATO	APPROVATO
	00	18/03/2013		Arch. F. Zaccaro	G. Luzzi ING-CRE-ASA	N. Rivabene ING-CRE-ASA

TIPOLOGIA DELL'ELABORATO	CODICE DELL'ELABORATO			
PLANIMETRIA	DEFR10016BASA00248-2.4.2			
PROGETTO				
RICAVATO DALLA DOC. TERNA	Elettrodotto 150 kV Doppia Terna "S.E. Troia - Roseto/Alberona" STUDIO DI IMPATTO AMBIENTALE - INTEGRAZIONI - Stralcio Tav.16/B - P.U.G. Comune di Troia "AMBITI DISTINTI: VINCOLI ARCHEOLOGICI, ARCHITETTONICI E PAESAGGISTICI"			
CLASSIFICAZIONE DI SICUREZZA				
NOME DEL FILE	SCALA CAD	FORMATO	SCALA	FOGLIO
DEFR10016BASA00248-2.4.2.PDF	1 unità = CAD	A2	1:25.000	1/1

Questo documento contiene informazioni di proprietà Terna Rete Italia S.p.A. e deve essere utilizzato esclusivamente dal destinatario in relazione alle finalità per le quali è stato ricevuto. E' vietata qualsiasi forma di riproduzione o di divulgazione senza l'esplicito consenso di Terna Rete Italia S.p.A.
 This document contains information proprietary to Terna Rete Italia S.p.A. and it will have to be used exclusively for the purposes for which it has been furnished. Whichever shape of spreading or reproduction without the written permission of Terna Rete Italia S.p.A. is prohibit.