Tav.1: Planimetria ubicazione Indagini Geologiche (1:5.000)

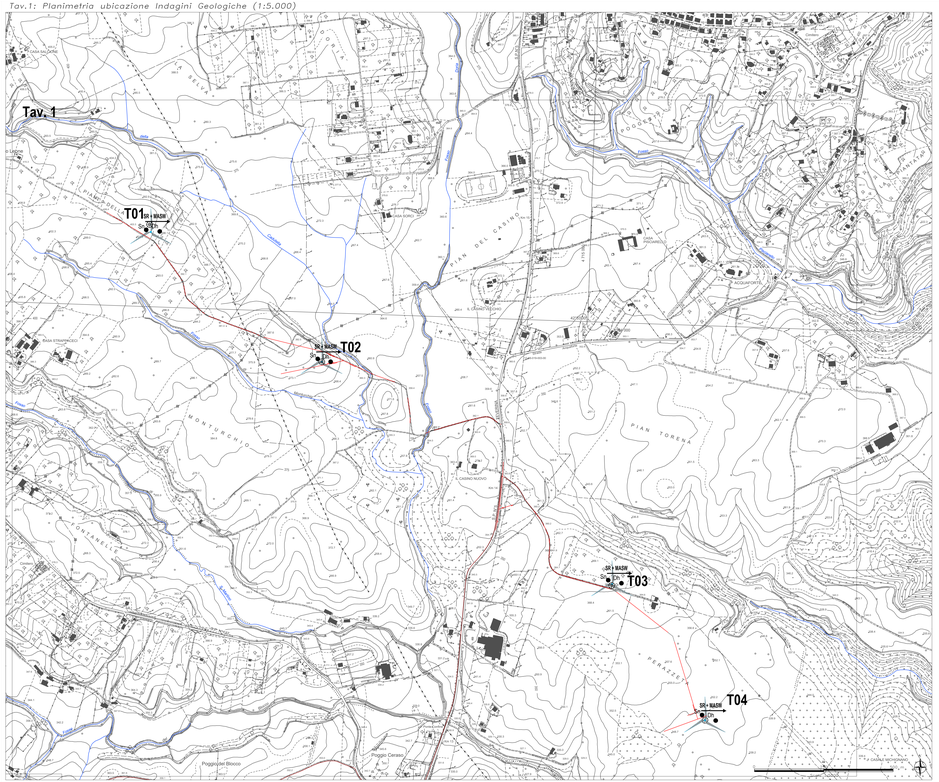

Tav.2: Planimetria ubicazione Indagini Geologiche (1:5.000)

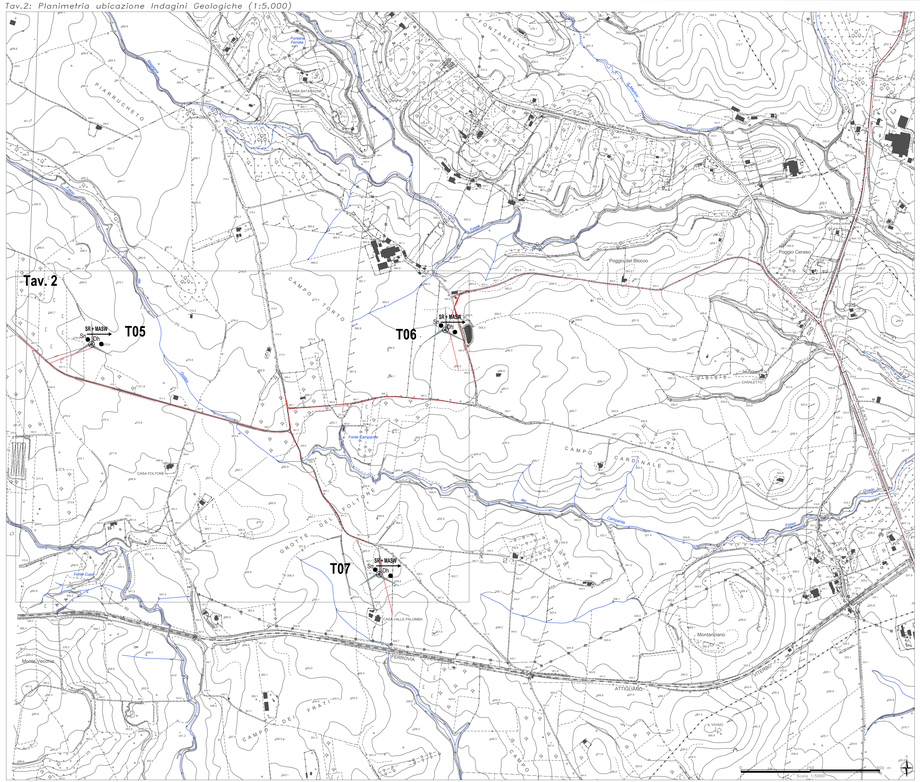

Tav.3: Planimetria ubicazione Indagini Geologiche (1:5.000)

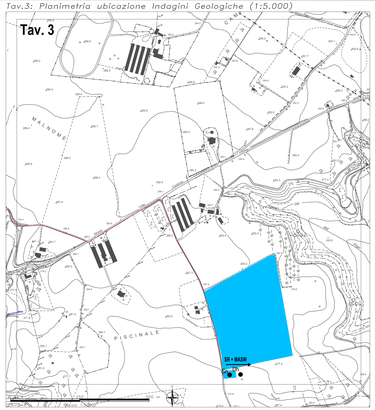

Tav.4: Planimetria ubicazione Indagini Geologiche (1:25.000)

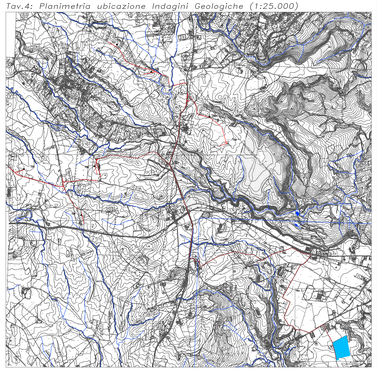

LEGENDA:

- DPSH — Sondaggio geognostico a carotaggio da realizzare
- SR + MASW — Prove sismica a rifrazione in onde P da realizzare
- MASW — Prove sismiche MASW da realizzare
- DPSH — Prove penetrometriche DPSH da realizzare
- Idrografia superficiale
- Cavidotto
- Aerogeneratore

COMUNE DI MONTEFIASCONE | COMUNE DI CELLENO | COMUNE DI MONTEROSI (VT) | COMUNE DI VITERBO | COMUNE DI VITERBO

PROGETTO DEFINITIVO

Impianto di produzione di energia elettrica da fonte eolica "Acquaforte" di potenza in immissione pari a 47.6 MW e relative opere connesse da realizzarsi nei comuni di Celleno, Montefiascone e Viterbo

Titolo elaborato

PLANIMETRIA UBICAZIONE INDAGINI

Codice elaborato: **F0532FT01A**

Scala: **1:5.000**

Nel caso di elaborati a più fogli indicare quello corrente

Progettazione

F4 ingegneria srl
Via Vi Strada - Centro direzionale, 80100 Palermo
P.IVA 05876980823 - PEC f4ingegneria@pec.it
www.f4ingegneria.it - f4ingegneria@pec.it

Il Direttore Tecnico
Ing. Giovanni DI SANTO

Gruppo di lavoro
Geln. Fun. Luigi ZUCCARO
Ing. Giovanni DI SANTO
Ing. Giuseppe Francesco DE PAOLA
Ing. Mariagrazia LOVALVO
Ing. Giuseppe MARINO
Ing. Jr. Flavio TIANO
Arch. Gaia TELESCA

Società certificata secondo le norme EN ISO 9001:2015 e UNI EN ISO 14001:2015 per le seguenti attività: progettazione architettonica, civile, strutturale, acustica, energia, ambiente (codici IAF: 28)

I incaricato specialistico

Studio di Geologia e Geoingegneria
Via del Sansonetto Maggiore 35
85100 POTENZA

Dott. Geol. Antonio De Carlo

Committente

APOLLO Wind s.r.l.
via della Stazione7
39100 Bolzano

Data	Descrizione	Redatto	Verificato	Approvato
Maggio 2023	Prima emissione	GIA/CMN/MO	GDS	GIA

File sorgente: **F0532FT01A_Planimetria ubicazione indagini geologiche.dwg**