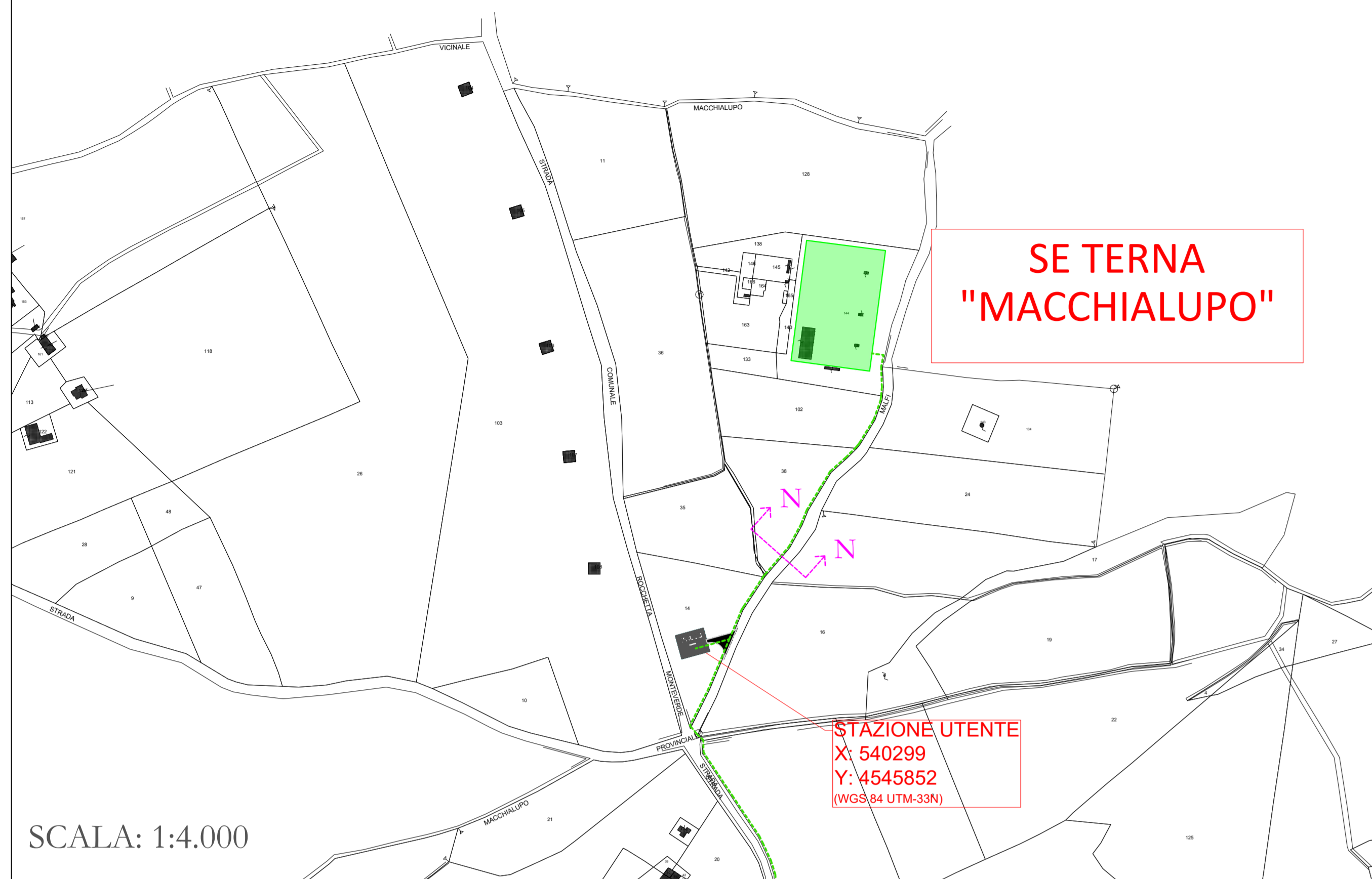


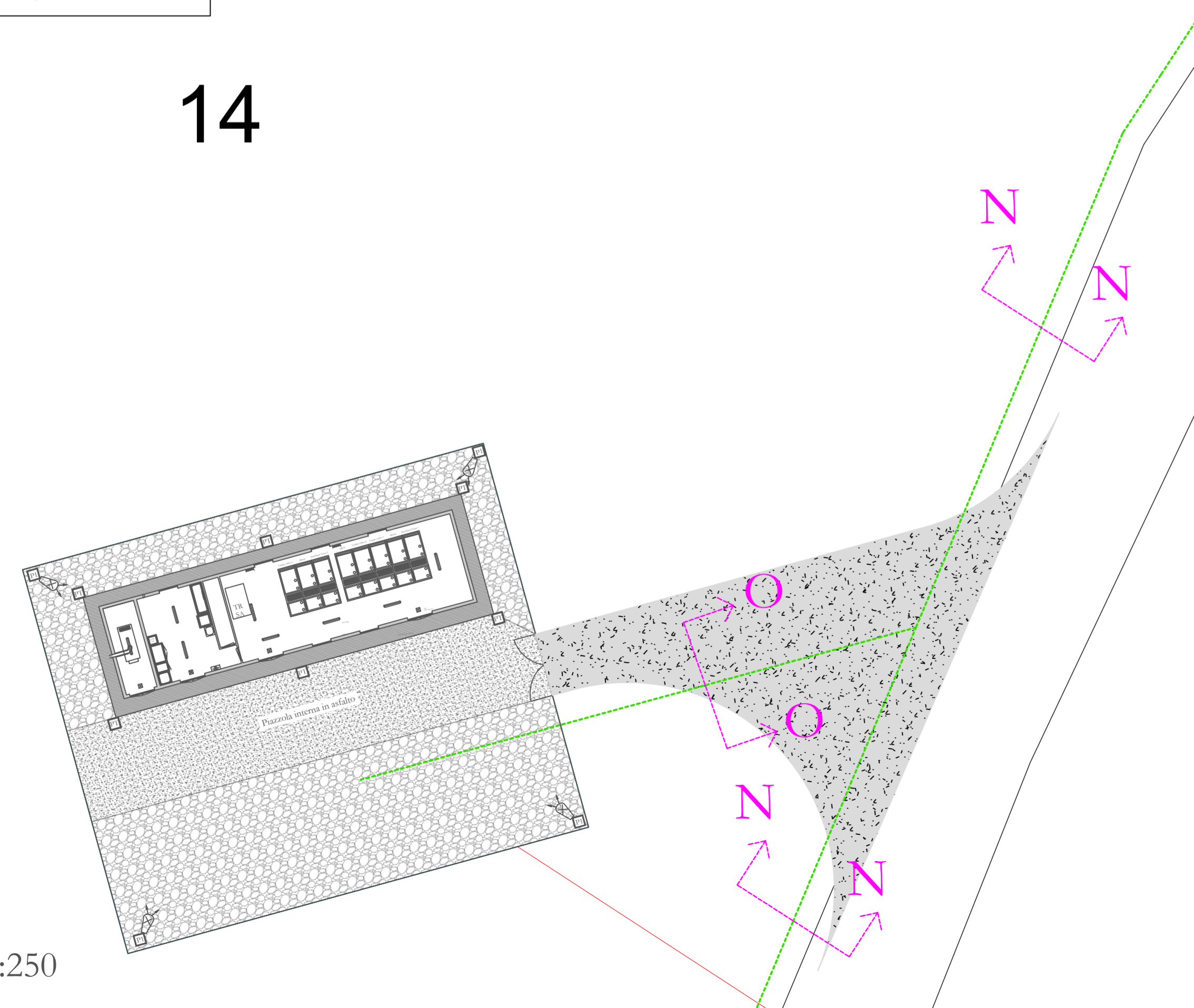
**SOTTOSTAZIONE
TERNA**



SCALA: 1:4.000

**STAZIONE
UTENTE**

14

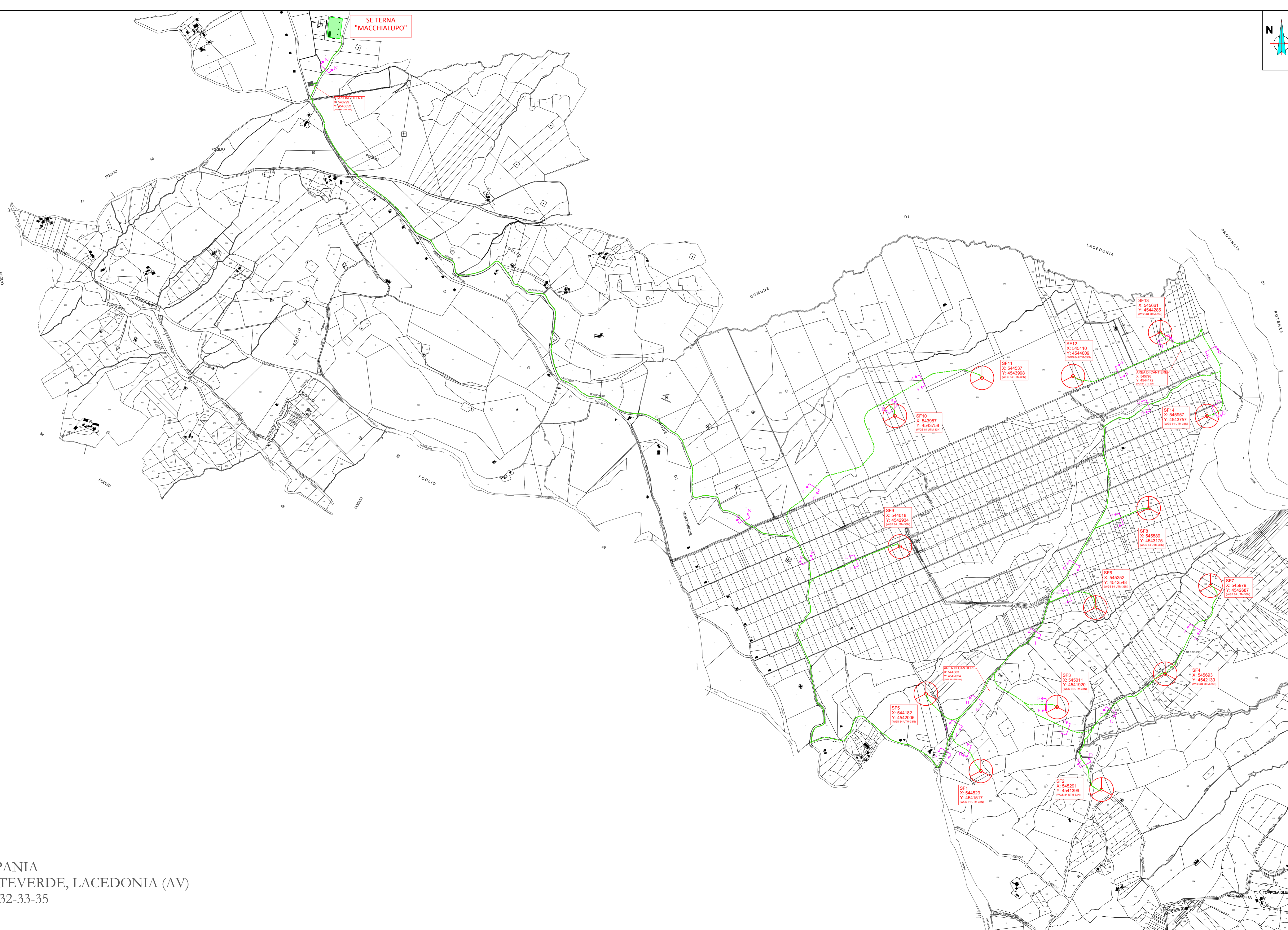


SCALA: 1:250

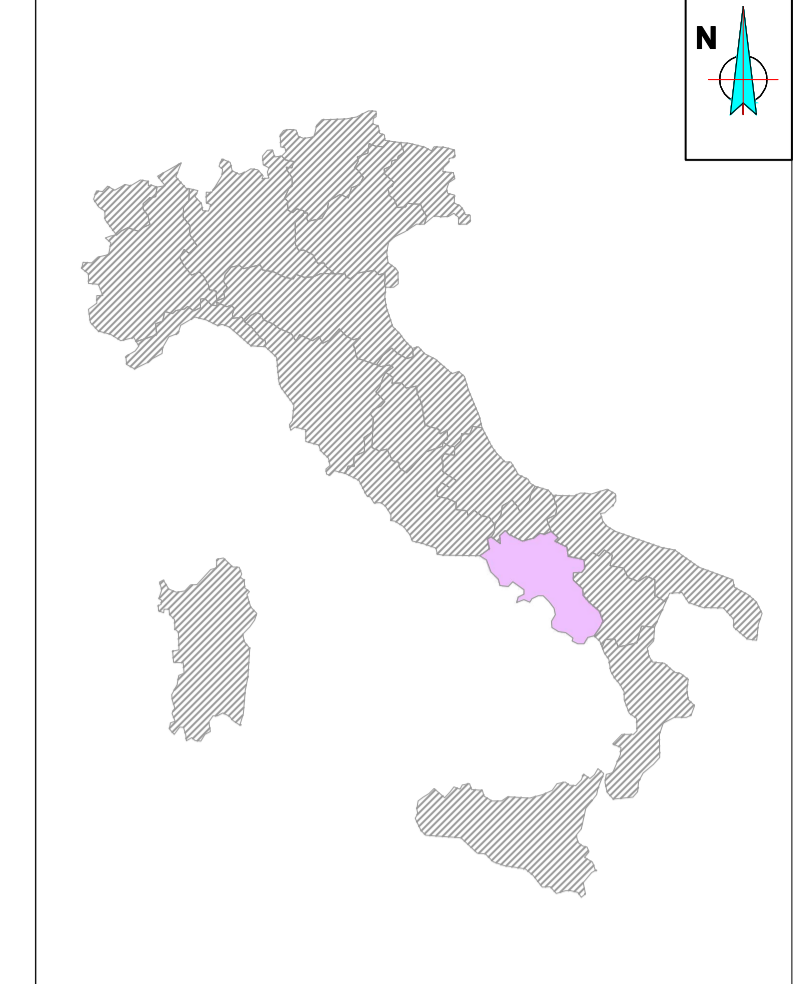
**SE TERNA
"MACCHIALUPO"**

STAZIONE UTENTE
X: 540299
Y: 4545852
(WGS 84 UTM-33N)

REGIONE: CAMPANIA
COMUNI: MONTEVERDE, LACEDONIA (AV)
FOGLIO: 17-27-32-33-35



- LEGENDA**
- Aerogeneratore
 - Sottostazione Terna
 - Stazione Utente
 - Cavidotto
 - Per tipologie sezioni si veda tavola SAFDE_CAVT0080_00_Dettagli costruttivi cavidotto AT



AREN Green S.r.l.

Sede legale e operativa: Via dell'Arancio, 308 - 47522 Cesena (FC), Italia
Codice Fiscale, P. IVA: 04052730401

**COMUNI DI MONTEVERDE E LACEDONIA (AV)
LOCALITÀ "MASSERIA SAN FELICE"**

**PROGETTO PER LA REALIZZAZIONE DI
IMPIANTO EOLICO
"SAN FELICE"**

REDAZIONE / PROGETTISTA:
Aren Electric Power Spa
Società per Azioni con Unità Socia
Via dell'Arancio 308 - 47522 Cesena (FC)
P.I. n° 010547415245 - Fax n° 0547415274
P.Iva 03813880404
Registro delle Imprese di Forlì-Cesena R.E.A. 317048

PROBING / VERBA / PROGETTISTA:
Ing. Samuele Ulivi
Ordine degli Ingegneri di Forlì-Cesena
Mar. 2006

TITOLO ELABORATO:
Planimetria su catastale Cavidotto

CODICE ELABORATO: PRGDEICAVT007|0|0|0|0

DETERMINA: A1*

SCALA: 1:10.000

FASE: PROGETTO DEFINITIVO

REV.	DESCRIZIONE	DATA	REDATTO	VERIFICATO	APPROVATO
00	Primo emissione	02/08/2023	A. Luzzi	E. Trovati	S. Ulivi
01					
02					
03					

VIA: SAFDE_CAVT0080_00_Planimetria su catastale Cavidotto.dwg
LA DIFFUSIONE E RIPRODUZIONE, ANCHE PARZIALE, DI QUESTA TAVOLA E' VIETATA A TERMINI DI LEGGE