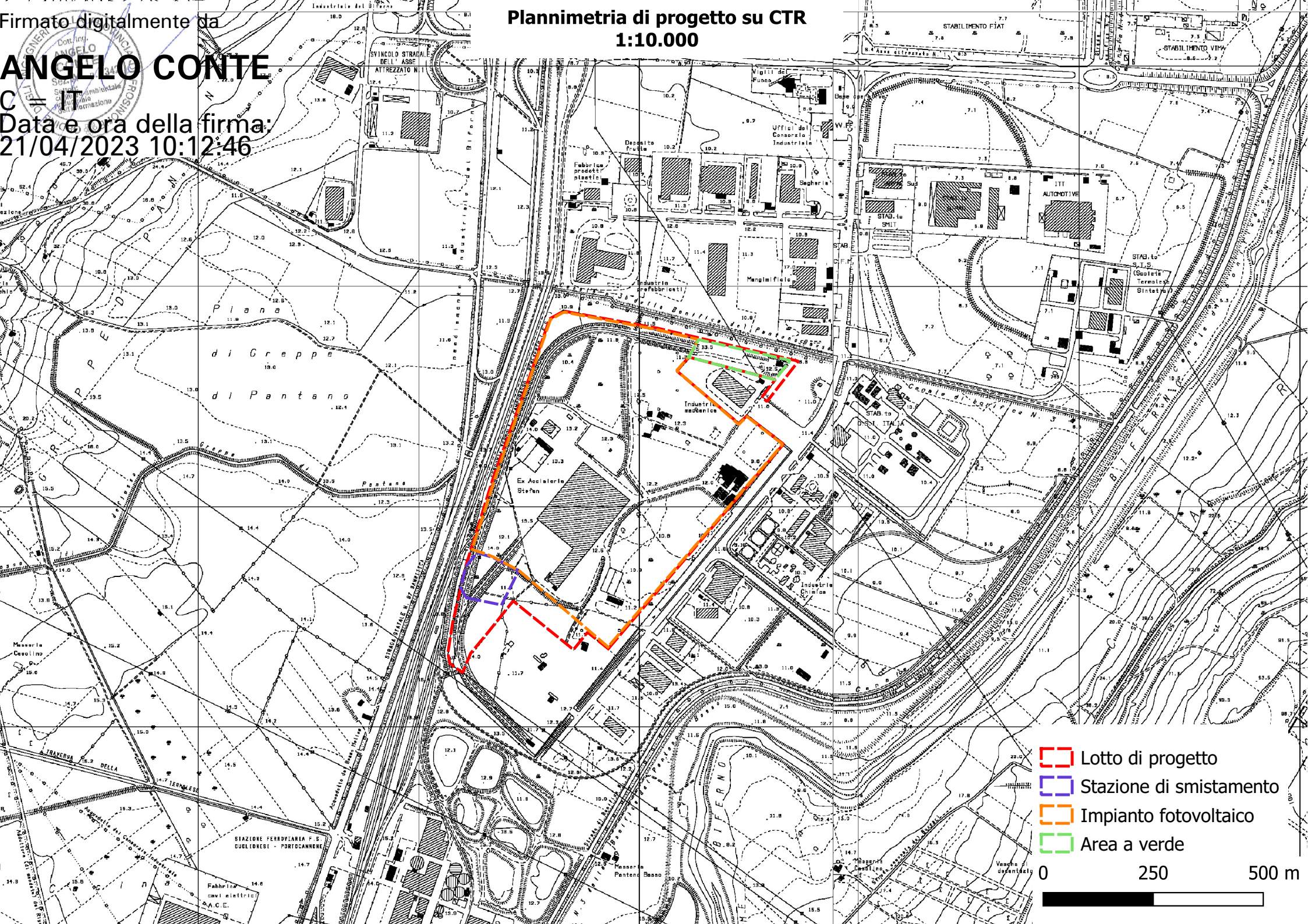






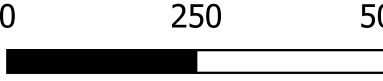
Firmato digitalmente da
ANGELO CONTE
C = IT
Data e ora della firma:
21/04/2023 10:12:46

Planimetria di progetto su CTR 1:10.000

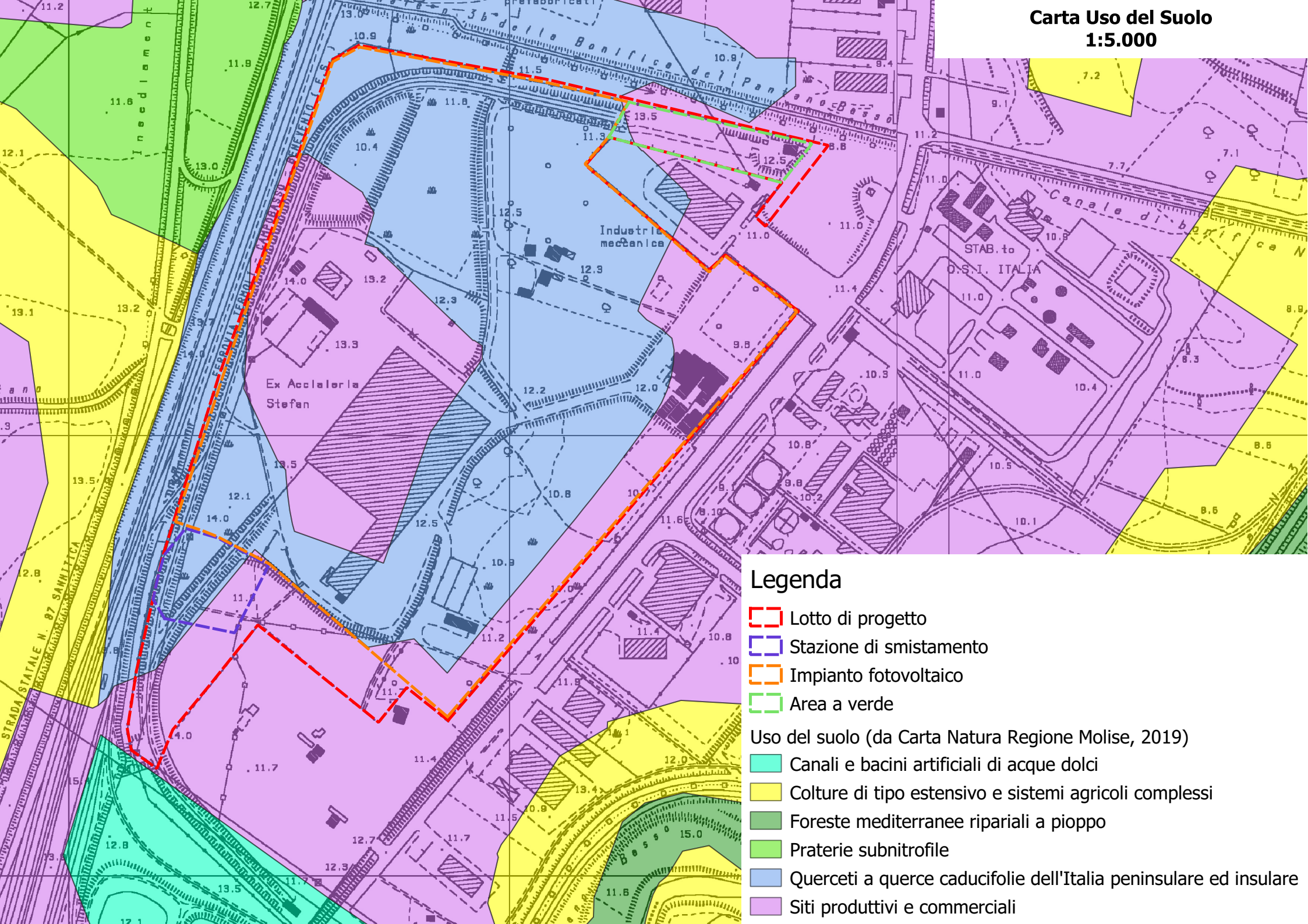


-  Lotto di progetto
-  Stazione di smistamento
-  Impianto fotovoltaico
-  Area a verde





0 250 500 m









Carta Uso del Suolo 1:5.000



Legenda

-  Lotto di progetto
-  Stazione di smistamento
-  Impianto fotovoltaico
-  Area a verde

Uso del suolo (da Carta Natura Regione Molise, 2019)


-  Canali e bacini artificiali di acque dolci
-  Colture di tipo estensivo e sistemi agricoli complessi
-  Foreste mediterranee ripariali a pioppo
-  Praterie subnitrofile
-  Querceti a querce caducifoglie dell'Italia peninsulare ed insulare
-  Siti produttivi e commerciali

**Carta Uso del Suolo di dettaglio
dell'area di intervento
1:5.000**



Legenda


 Lotto impianto fotovoltaico

 Stazione di smistamento


 Impianto fotovoltaico

 Area a verde

Uso del suolo

 Boschi di neoformazione

 Praterie secondarie con arbusti

 Specie alloctone (Eucalipto, Robinia, ecc.)

 Superfici antropizzate

 Uliveti