

**PROGETTO DEFINITIVO PER LA REALIZZAZIONE DI UN IMPIANTO EOLICO IN AGRO DI VEGLIE (LE) E LEVERANO (LE), IN LOCALITA' "MARCHIONI" E "VIGNALI", CON OPERE CONNESSE ALLA SE SITA IN NARDO' (LE)**








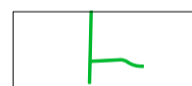



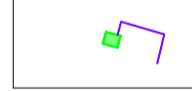

**Tecnico**  
ing. Danilo POMPONIO


**Collaborazioni**  
ing. Milena MIGLIONICO  
ing. Giulia CARELLA  
ing. Valentina SAMMARTINO  
geol. Lucia SANTOPETRO  
ing. Tommaso MANCINI  
ing. Fabio MASTROSERIO  
ing. Martino LAPENNA  
ing. Roberta ALBANESE  
ing. Alessia NASCENTE  
planif. terr. Antonio SANTANDREA  
ing. Mariano MARSEGLIA  
ing. Giuseppe Federico ZINGARELLI  
ing. Dionisio STAFFIERI

**Responsabile commessa**  
ing. Danilo POMPONIO

TAVOLA	TITOLO	COMMESSA	TIPOLOGIA
<b>V19</b>	<b>INQUADRAMENTO SU CARTA AREE PERCORSE DAL FUOCO</b>	<b>22148</b>	<b>D</b>
REVISIONE		<b>CODICE ELABORATO</b>	
<b>00</b>		<b>DW22148D-V19</b>	
FOGLIO		<b>SOSTITUISCE</b>	<b>SOSTITUITO DA</b>
<b>1/1</b>		<b>CODICE ELABORATO</b>	<b>CODICE ELABORATO</b>
		<b>NOME FILE</b>	<b>SCALA</b>
		<b>DW22148D-V19.dwg</b>	<b>1:40.000</b>
REV	DATA	MODIFICA	DISEGNATO
00	07/07/23	Emissione	Santopietro
01			Miglioni
02			Pomponio
03			
04			
05			

**LEGENDA**

-  Aerogeneratori
-  Fondazione aerogeneratore
-  Piazzola definitiva
-  Piazzola temporanea
-  Cavidotto MT interno
-  Cavidotto MT esterno
-  Viabilità da realizzare
-  Viabilità da adeguare
-  Viabilità esistente
-  Stazione Elettrica Terna
-  Sottostazione elettrica di trasformazione AT/MT
-  Limiti amministrativi

 Aree percorse dal fuoco (anni 2009-2016)  
da Piano Faunistico Venatorio 2018-2023

