

# LEGENDA

## SIMBOLOGIA CARTOGRAFICA

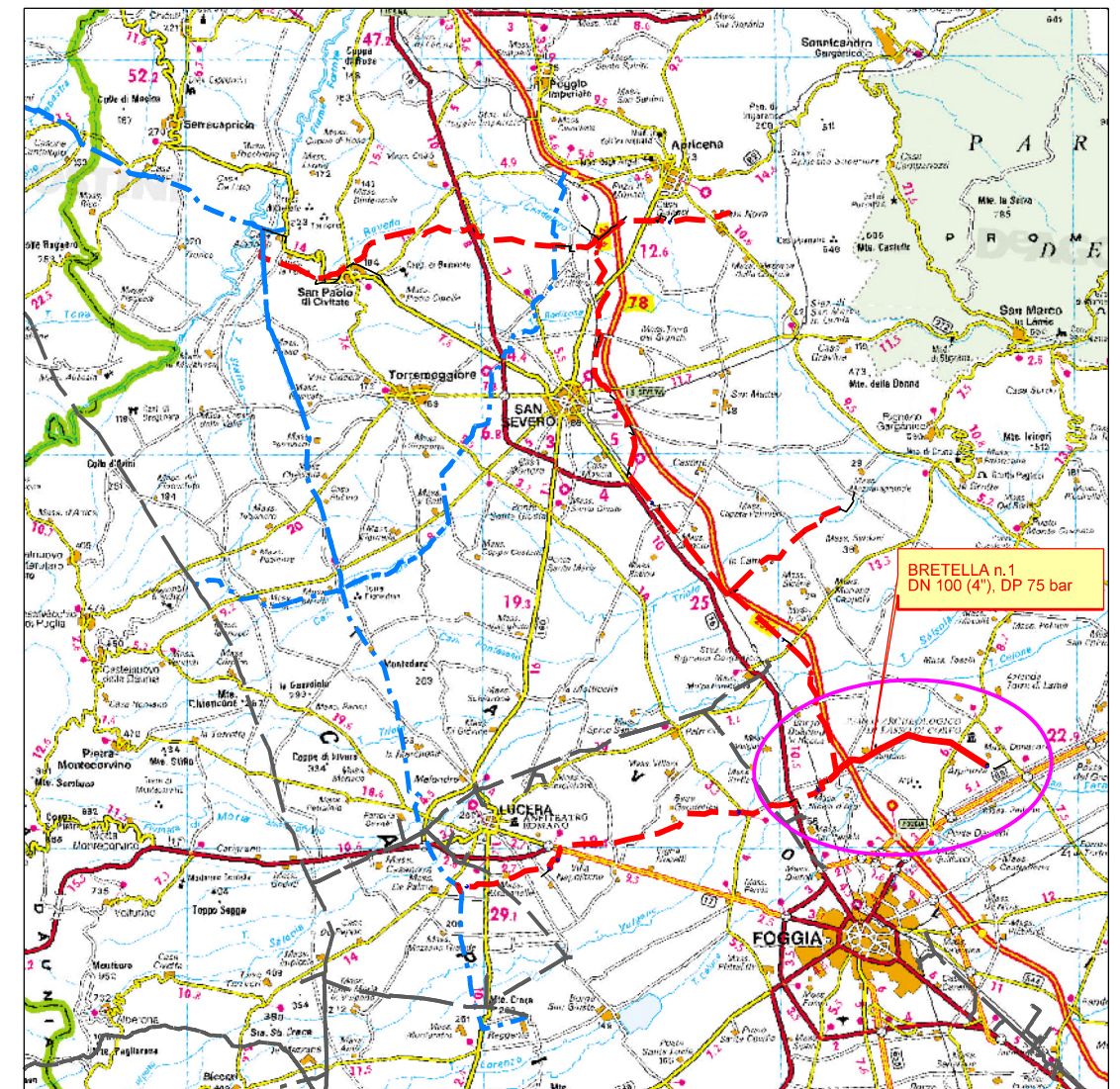
- Gasdotto in progetto
- Altro Gasdotto in progetto
- Gasdotti SGI esistenti
- Altri Metanodotti esistenti
- Aree impianti stacco-terminale in progetto
- Aree impianti stacco-terminale SGI esistenti
- Limite sovrapposizione fogli
- T.O.C.
- Impianti di linea in progetto
- Strade di accesso provvisorio
- Strada di accesso all'impianto
- Adeguamento strade esistenti
- Piazzola di stoccaggio tubazioni
- Depositi temporanei

## SIMBOLOGIA MECCANICA

- Punto di intercettazione di derivazione importante (P.I.D.I.)
- Punto di intercettazione con discaggio di allacciamento (P.I.D.A.)
- Stazione predisposta per lancio e ricevimento PIG

## SIMBOLOGIA TEMATICA

- Sintema di Masseria Finamondo: Depositi alluvionali terrazzati costituiti da sabbie fini alternate a peliti poco stratificate (Pleistocene Sup.)
- Sintema di Motta del Lupo: Depositi costituiti da sabbie fini alternate a peliti sottilmente stratificate (Pleistocene Sup.)
- Sintema di Foggia: Terreni costituiti da lenti conglomeratiche poco cementate intercalate a depositi sabbioso-siltosi ed argilloso-siltosi. (Pleistocene Medio)
- Sintema dei Torrenti Carapelle e Cervaro: Depositi di piana alluvionale recente (Pleistocene Sup.)
- Subsintema di Amendola: Depositi marini sabbiosi o siltoso-sabbiosi di ambiente di spiaggia sommersa, intercalate a sabbie calcaree mal classate a granulometria da grossolana a media (Pleistocene Medio)
- Depositi alluvionali attuali (Olocene)



COROGRAFIA 1:350.000

Il presente disegno e' di proprieta' aziendale - La Societa' tutelera' i propri diritti a termine di legge.

Il presente disegno e' di proprieta' aziendale - La Societa' tutelera' i propri diritti a termine di legge.

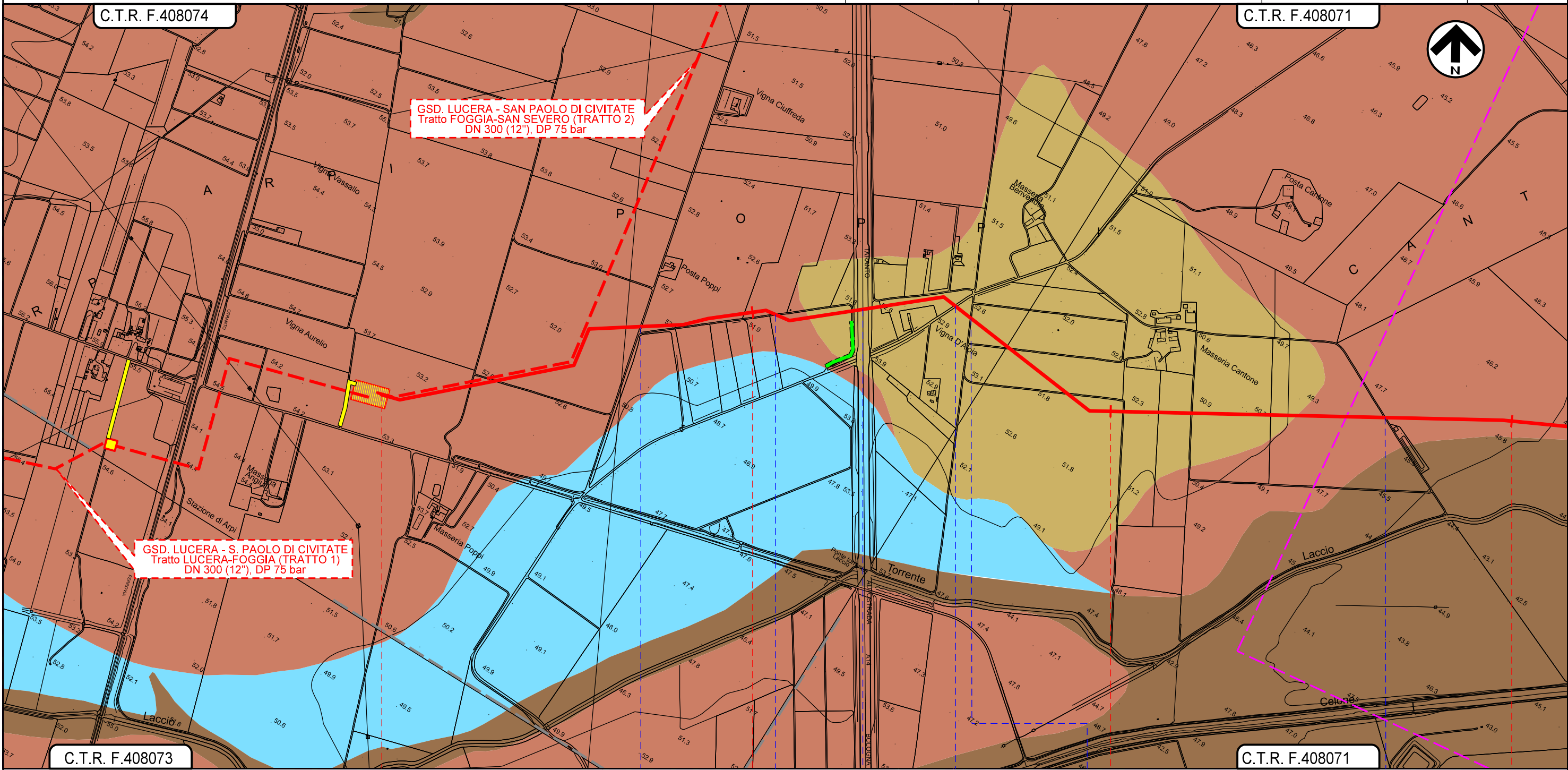
	1	23/11/2022	AGGIORNAMENTO a seguito del Dec. MiTE_VA n. 75 del 27/05/2022	G.CANNA	G.VECCHIO	H.D.AIUDI	
	0	09/04/2021	EMISSIONE PER ENTI	G.CANNA	G.VECCHIO	A.SPADACINI	
REV.	DATA	DESCRIZIONE			ELABORATO	VERIFICATO	APPROVATO
				COMMESSA 5721	UNITA' 005		
Bretella in Comune di Foggia (Bretella 1) DN 100 (4), DP 75 bar				DISEGNO PG-D-1022			
				REVISIONE 1.			
CARTA GEOLOGICA DI DETTAGLIO				FG. 1 DI 4			
				SCALA 1:10.000			

Bretella in Comune di Foggia (Bretella 1)  
DN 100 (4), DP 75 bar

CARTA GEOLOGICA DI DETTAGLIO

1	23/11/2022	AGGIORNAMENTO a seguito del Dec. MITE_VA n. 75 del 27/05/2022	G.CANNA	G.VECCHIO	H.D.AIUDI
0	09/04/2021	EMISSIONE PER ENTI	G.CANNA	G.VECCHIO	A. SPADACINI
REV.	DATA	DESCRIZIONE	ELABORATO	VERIFICATO	APPROVATO
PROGETTISTA			Dis. 005-PG-D-1022		
S.G.I. Società Gasdotti Italia S.p.A.			Comm. 5721		
techfem			Rif.TFM: 110009-5D-DT-D-5222		
			Scala 1:10.000		

Foglio  
**2**  
di 4  
Scala  
1:10.000



GSD. LUCERA - S. PAOLO DI CIVITATE  
Tratto LUCERA-FOGGIA (TRATTO 1)  
DN 300 (12"), DP 75 bar

GSD. LUCERA - SAN PAOLO DI CIVITATE  
Tratto FOGGIA-SAN SEVERO (TRATTO 2)  
DN 300 (12"), DP 75 bar

C.T.R. F.408073

C.T.R. F.408071

0+000 1 2 3

FOGGIA  
FOGGIA



IMPIANTO N.6 in prog. su gsd. Lucera-S.Paolo C. (TR. 1)

- Strada s.n.
- Strada campestre
- Autostrada A14 KM 549+262
- SP 23 "Nicola Sprecaceneri" (Tratturello Foggia - Sannicandro)
- Strada s.n.
- Strada campestre

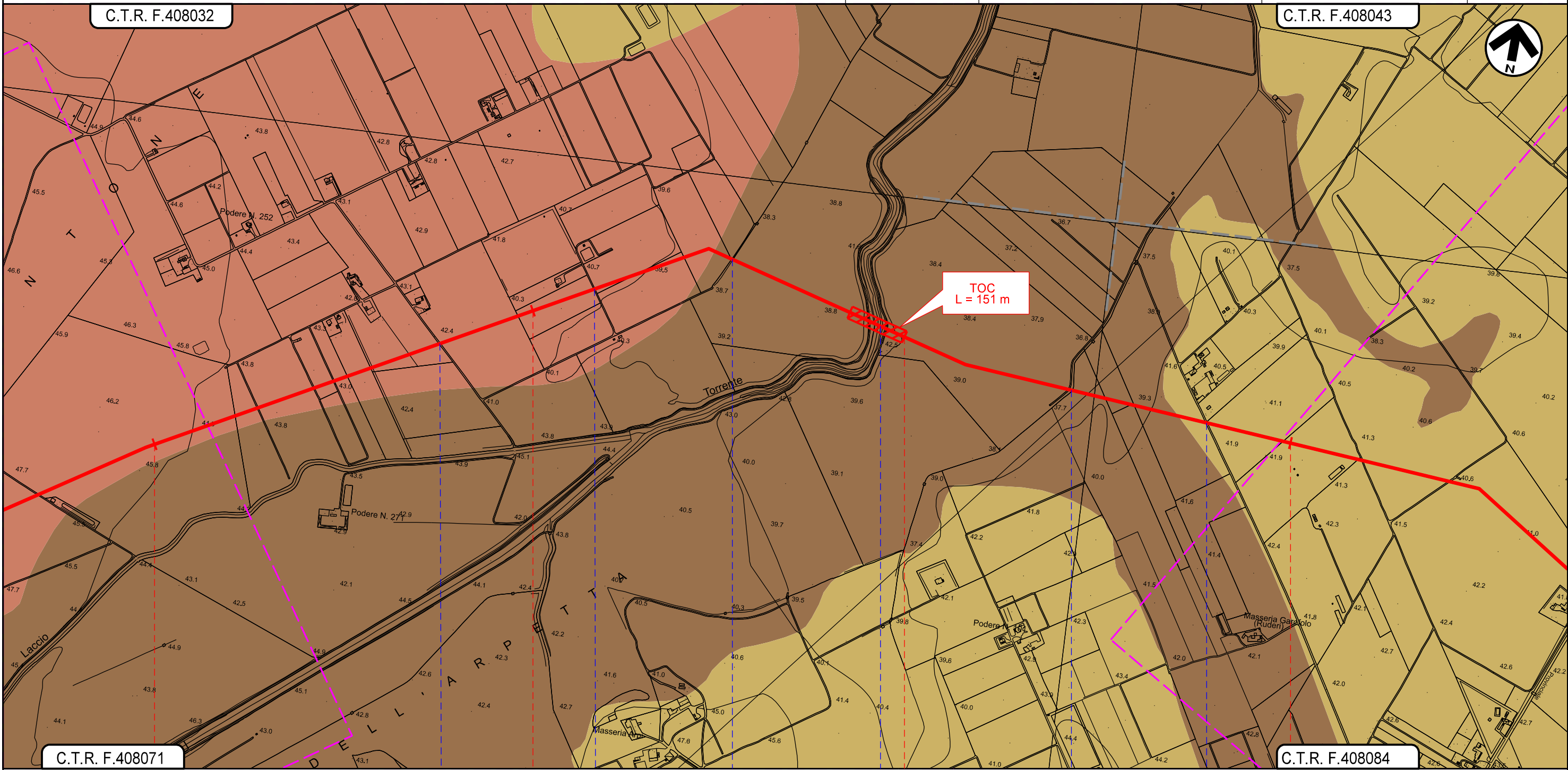
Il presente disegno e' di proprieta' aziendale - La Societa' tutelera' i propri diritti a termine di legge.

Bretella in Comune di Foggia (Bretella 1)  
DN 100 (4), DP 75 bar

CARTA GEOLOGICA DI DETTAGLIO

1	23/11/2022	AGGIORNAMENTO a seguito del Dec. MITE_VA n. 75 del 27/05/2022	G.CANNA	G.VECCHIO	H.D.AIUDI
0	09/04/2021	EMISSIONE PER ENTI	G.CANNA	G.VECCHIO	A. SPADACINI
REV.	DATA	DESCRIZIONE	ELABORATO	VERIFICATO	APPROVATO
PROGETTISTA			Dis. 005-PG-D-1022		
					
			Comm. 5721		
			Scala 1:10.000		

Foglio  
**3**  
di 4  
Scala  
1:10.000



FOGGIA  
FOGGIA

-  Strada senza nome
-  Strada campestre
-  Fossetto
-  Torrente Celone
-  Fosso
-  Strada senza nome

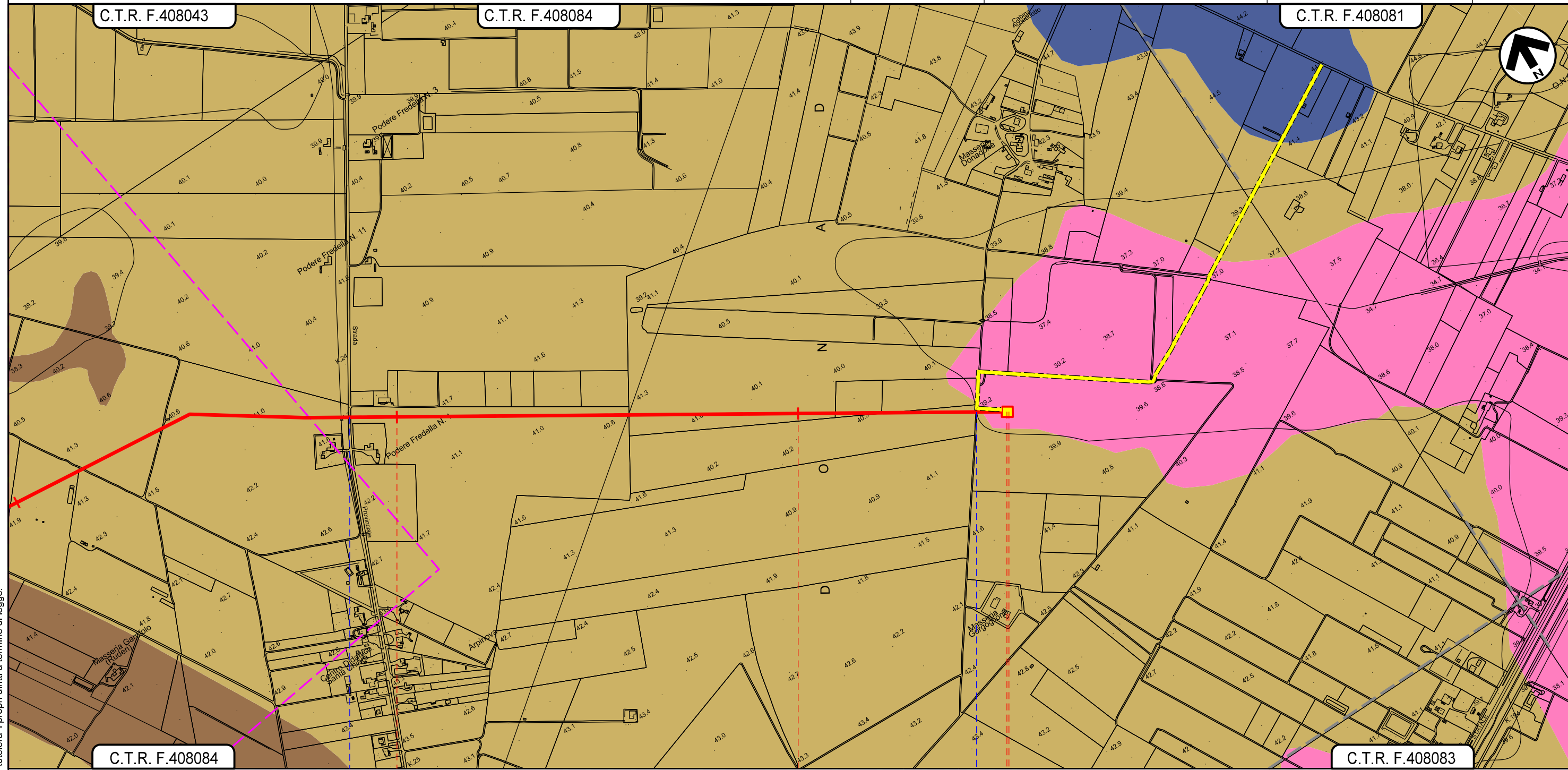
Il presente disegno e' di proprieta' aziendale - La Societa' tutelera' i propri diritti a termine di legge.

Bretella in Comune di Foggia (Bretella 1)  
DN 100 (4), DP 75 bar

CARTA GEOLOGICA DI DETTAGLIO

1	23/11/2022	AGGIORNAMENTO a seguito del Dec. MITE_VA n. 75 del 27/05/2022	G.CANNA	G.VECCHIO	H.D.AIUDI
0	09/04/2021	EMISSIONE PER ENTI	G.CANNA	G.VECCHIO	A. SPADACINI
REV.	DATA	DESCRIZIONE	ELABORATO	VERIFICATO	APPROVATO
PROGETTISTA			Dis. 005-PG-D-1022		
S.G.I. Società Gasdotti Italia S.p.A.			Comm. 5721		
Rif.TFM: 110009-5D-DT-D-5222			Scala 1:10.000		

Foglio  
**4**  
di 4  
Scala  
1:10.000



Il presente disegno e' di proprieta' aziendale - La Societa' tutelera' i propri diritti a termine di legge.

7	8	8+525
FOGGIA	FOGGIA	FOGGIA
S.P. n.26 (Regio Tratturello Foggia Ciccalente)		Strada campestre
		PIDA BR1 km 8+520