

LEGENDA

SIMBOLOGIA CARTOGRAFICA

- Gasdotto in progetto
- Altro Gasdotto in progetto
- Gasdotti SGI esistenti
- Altri Metanodotti esistenti
- Aree impianti stacco-terminale in progetto
- Aree impianti stacco-terminale SGI esistenti
- Limite sovrapposizione fogli
- T.O.C.
- Impianti di linea in progetto
- Strade di accesso provvisorio
- Strada di accesso all'impianto
- Adeguamento strade esistenti
- Piazzola di stoccaggio tubazioni
- Depositi temporanei

SIMBOLOGIA MECCANICA

- Punto di intercettazione di derivazione importante (P.I.D.I.)
- Punto di intercettazione con discaggio di allacciamento (P.I.D.A.)
- Stazione predisposta per lancio e ricevimento PIG

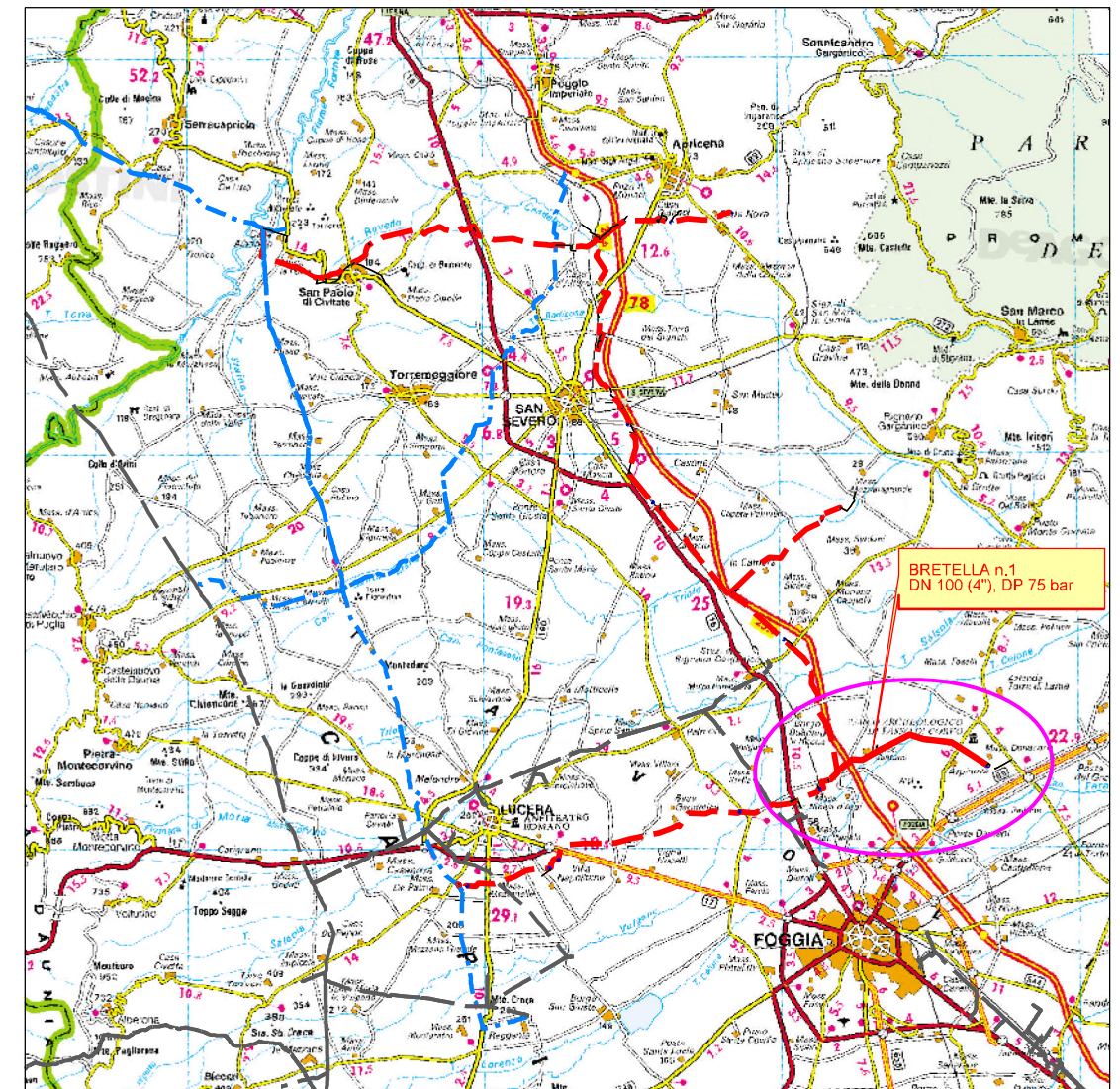
SIMBOLOGIA TEMATICA

PERICOLOSITÀ IDRAULICA (P.G.R.A. AGGIORNAMENTO P.A.I. 2020)

- Pericolosità idraulica bassa (P1)
- Pericolosità idraulica media (P2)
- Pericolosità idraulica alta (P3)

PERICOLOSITÀ GEOMORFOLOGICA

- Pericolosità geomorfologica media e moderata (P.G.1)



COROGRAFIA 1:350.000

Il presente disegno e' di proprieta' aziendale - La Societa' tutelera' i propri diritti a termine di legge.



Il presente disegno e' di proprieta' aziendale - La Societa' tutelera' i propri diritti a termine di legge.

Progressiva chilometrica	N.								
Comuni	COMUNE								
Province	PROVINCIA								
Impianti									
Attraversamenti	TIPOLOGIA ATTRAVERSATA (SS n. #, corso d'acqua, ferrovia, ecc.)								
Strade - Piste - Piazzole	ACCESSO IMPIANTI	ADEGUAMENTI STRADE	STRADE PROVVISORIE	DEPOSITI TEMPORANEI	Dn	N. PIAZ.	Pn		

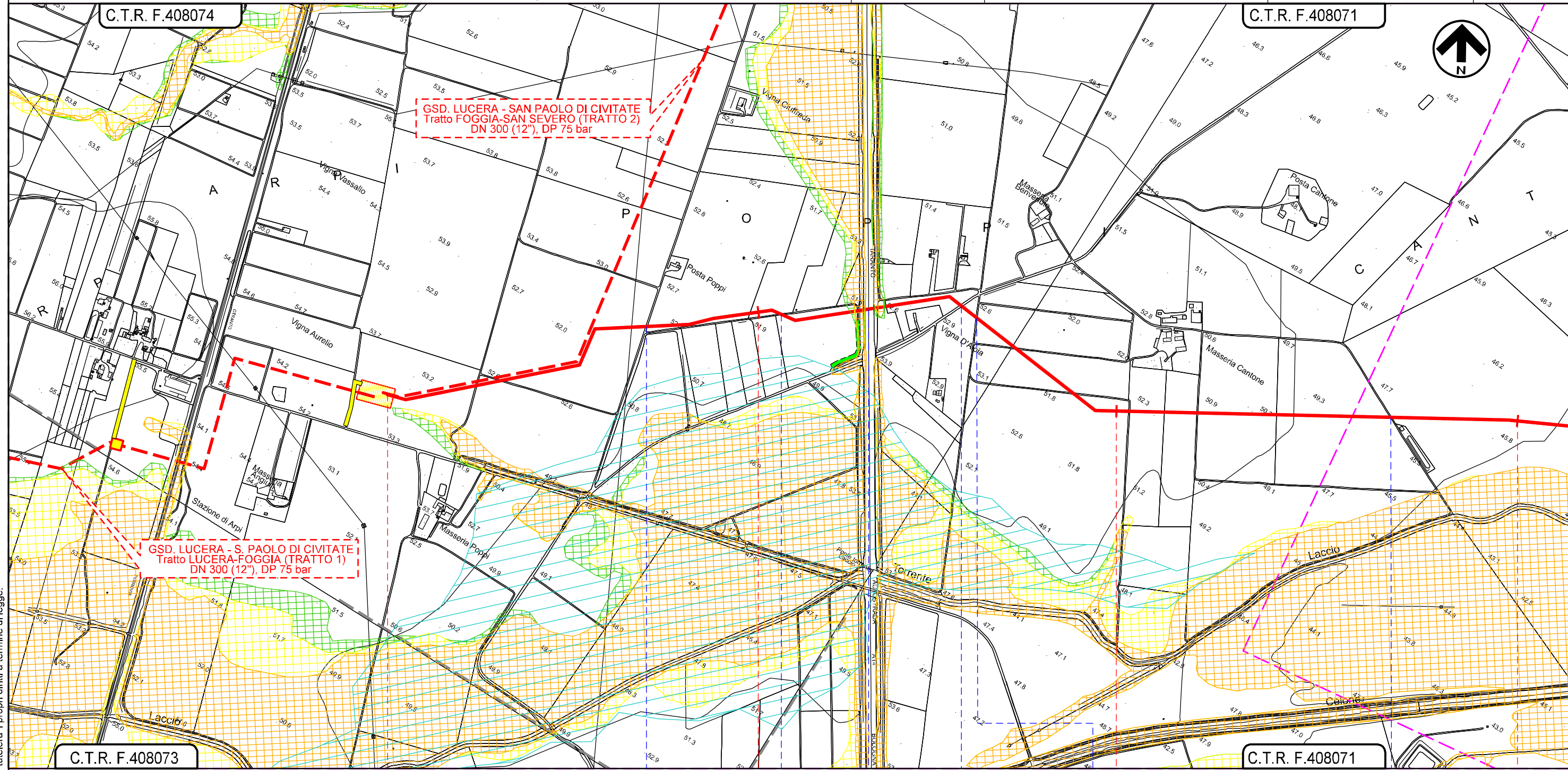
	1	04/07/2022	AGGIORNAMENTO a seguito del Dec. MiTE_VA n. 75 del 27/05/2022	G.CANNA	G.VECCHIO	H.D.AIUDI	
	0	09/04/2021	EMISSIONE PER ENTI	G.CANNA	G.VECCHIO	A.SPADACINI	
REV.	DATA	DESCRIZIONE			ELABORATO	VERIFICATO	APPROVATO
				COMMESSA	UNITA'		
				5721	005		
Bretella in Comune di Foggia (Bretella 1) DN 100 (4), DP 75 bar				DISEGNO PG-D-1015			
				REVISIONE 1			
AREE A PERICOLOSITA' IDROGEOLOGICA (P.A.I./P.G.R.A./I.F.F.I.)				FG.	1	DI 4	
				SCALA 1:10.000			

Bretella in Comune di Foggia (Bretella 1)
DN 100 (4), DP 75 bar

AREE A PERICOLOSITA' IDROGEOLOGICA
(P.A.I./P.G.R.A./I.F.F.I.)

1	04/07/2022	AGGIORNAMENTO a seguito del Dec. MITE_VA n. 75 del 27/05/2022	G.CANNA	G.VECCHIO	H.D.AIUDI
0	09/04/2021	EMISSIONE PER ENTI	G.CANNA	G.VECCHIO	A.SPADACINI
REV.	DATA	DESCRIZIONE	ELABORATO	VERIFICATO	APPROVATO
PROGETTISTA			Dis. 005-PG-D-1015		
 			Comm. 5721		
Rif.TFM: 110009-5D-DT-D-5215			Scala 1:10.000		

Foglio
2
di 4
Scala
1:10.000



C.T.R. F.408073

C.T.R. F.408071

0+000 1 2 3

FOGGIA
FOGGIA



IMPIANTO N.6 in prog. su gsd. Lucera-S.Paolo C. (TR. 1)

-  Strada s.n.
-  Strada campestre
-  Autostrada A14 KM 549+262
-  SP 23 "Nicola Sprecacenero" (Tratturello Foggia - Sannicandro)
-  Strada s.n.
-  Strada campestre

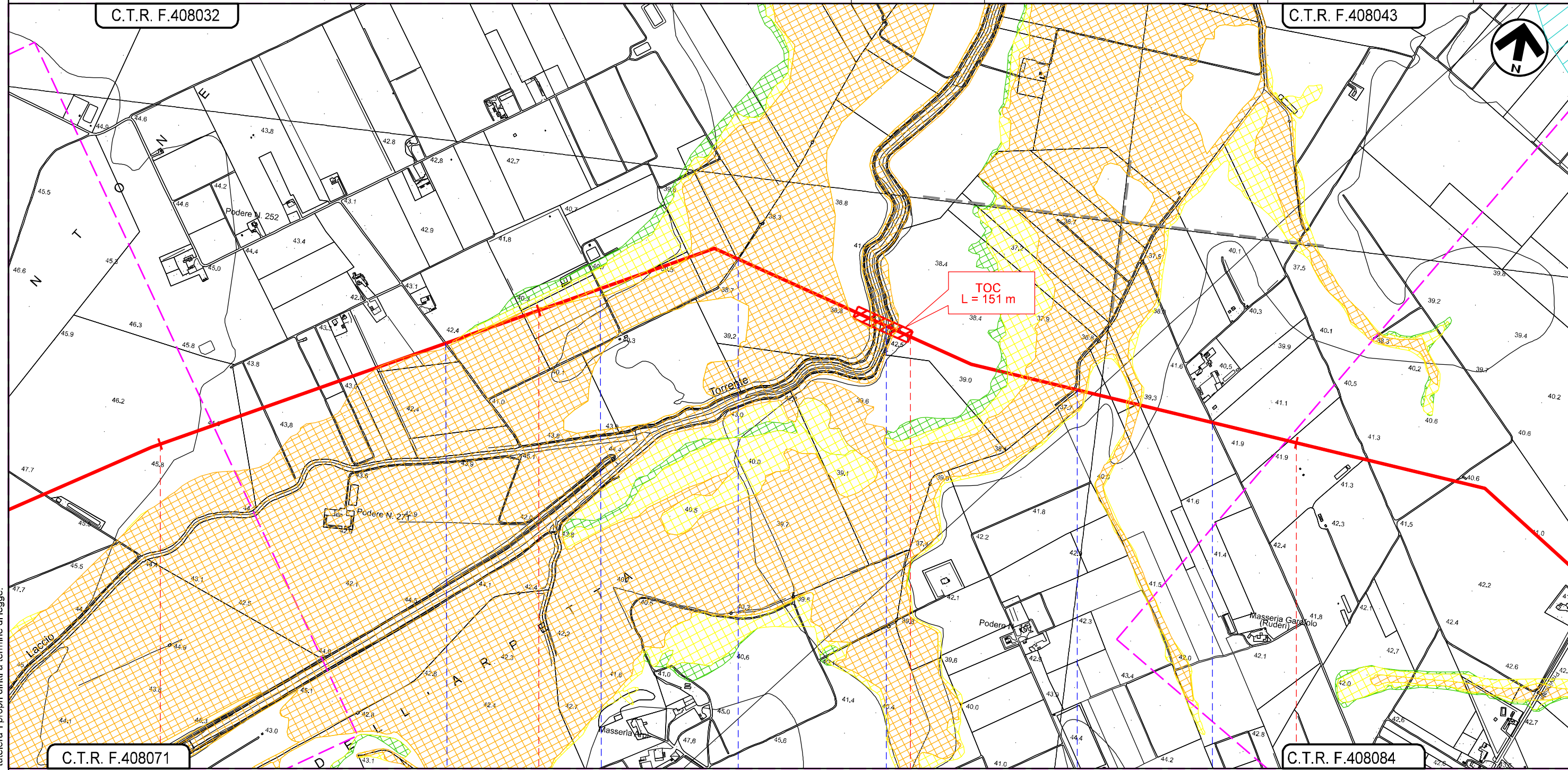
Il presente disegno e' di proprieta' aziendale - La Societa' tutelera' i propri diritti a termine di legge.

Bretella in Comune di Foggia (Bretella 1)
DN 100 (4), DP 75 bar

AREE A PERICOLOSITA' IDROGEOLOGICA
(P.A.I./P.G.R.A./I.F.F.I.)

1	04/07/2022	AGGIORNAMENTO a seguito del Dec. MITE_VA n. 75 del 27/05/2022	G.CANNA	G.VECCHIO	H.D.AIUDI
0	09/04/2021	EMISSIONE PER ENTI	G.CANNA	G.VECCHIO	A.SPADACINI
REV.	DATA	DESCRIZIONE	ELABORATO	VERIFICATO	APPROVATO
PROGETTISTA			Dis. 005-PG-D-1015		
 			Comm. 5721		
Rif.TFM: 110009-5D-DT-D-5215			Scala 1:10.000		

Foglio
3
di 4
Scala
1:10.000





FOGGIA
FOGGIA

-  Strada senza nome
-  Strada campestre
-  Fosso
-  Torrente Celone
-  Fosso
-  Strada senza nome

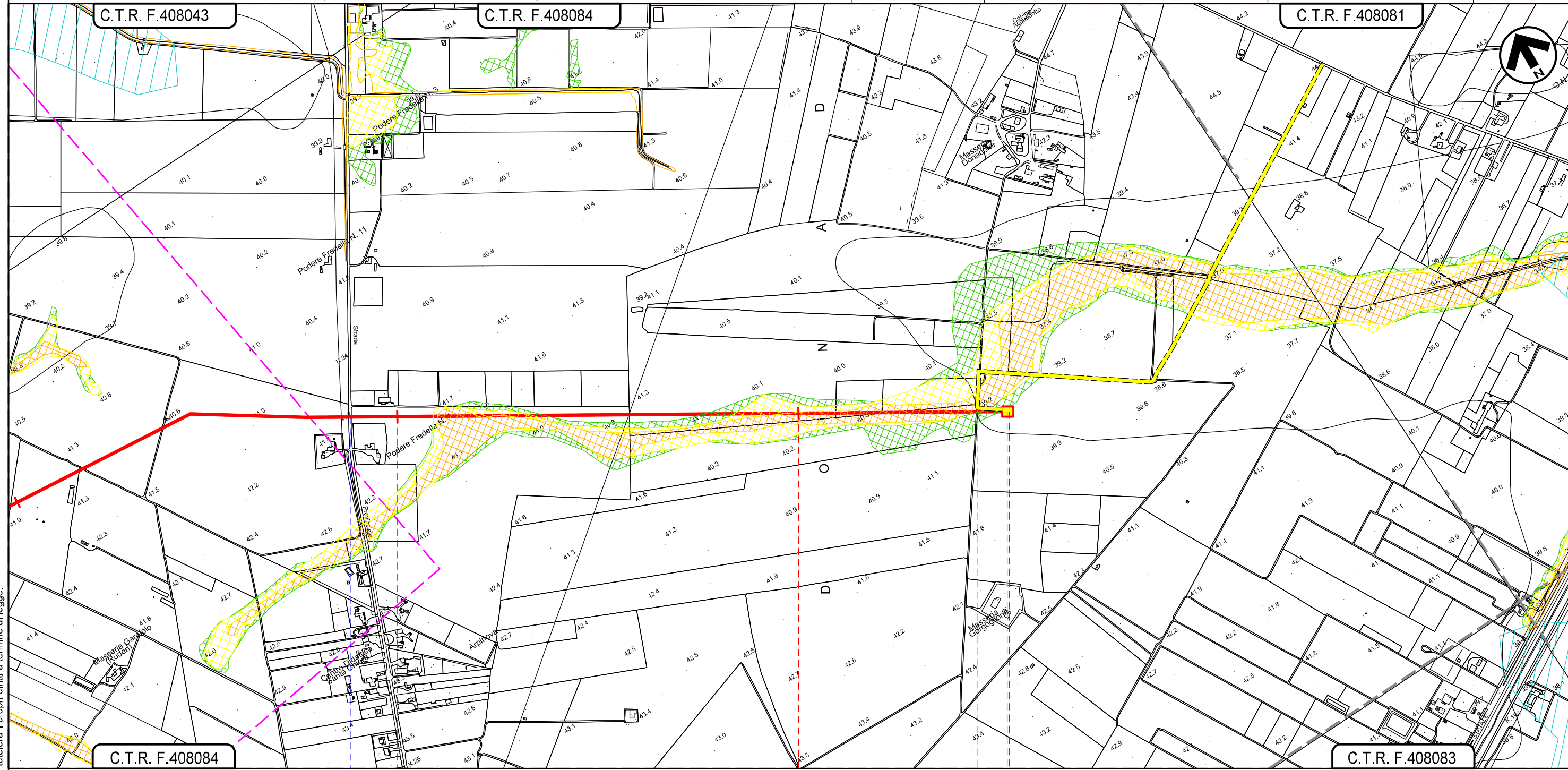
Il presente disegno e' di proprieta' aziendale - La Societa' tutelera' i propri diritti a termine di legge.

Bretella in Comune di Foggia (Bretella 1)
DN 100 (4), DP 75 bar


AREE A PERICOLOSITA' IDROGEOLOGICA
(P.A.I./P.G.R.A./I.F.F.I.)

1	04/07/2022	AGGIORNAMENTO a seguito del Dec. MITE_VA n. 75 del 27/05/2022	G.CANNA	G.VECCHIO	H.D.AIUDI
0	09/04/2021	EMISSIONE PER ENTI	G.CANNA	G.VECCHIO	A.SPADACINI
REV.	DATA	DESCRIZIONE	ELABORATO	VERIFICATO	APPROVATO
PROGETTISTA			Dis. 005-PG-D-1015		
 			Comm. 5721		
Rif.TFM: 110009-5D-DT-D-5215			Scala 1:10.000		

Foglio
4
di 4
Scala
1:10.000



Il presente disegno e' di proprieta' aziendale - La Societa' tutelera' i propri diritti a termine di legge.

7	8	8+525
	FOGGIA	
	FOGGIA	
		
	S.P. n.26 (Regio Tratturello Foggia Ciccalente)	Strada campestre
		