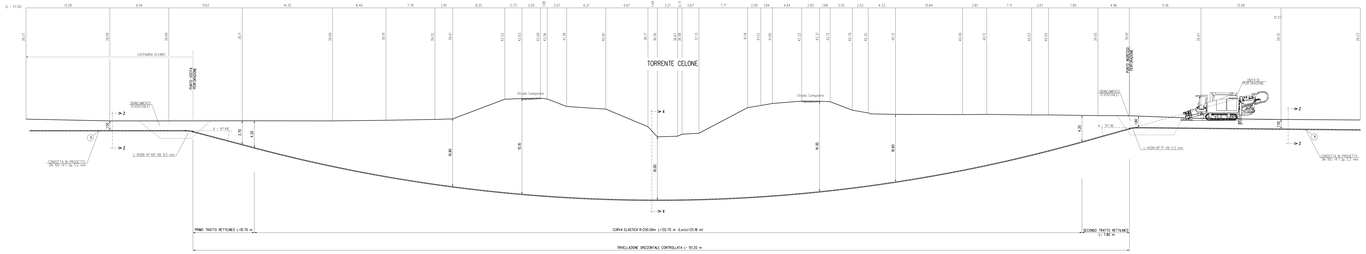

SEZIONE A - B scala 1:200

T.O.C.

DATI CARATTERISTICI	
TRIVELLAZIONE ORIZZONTALE CONTROLLATA	151.20 m
LUNGHEZZA ORIZZONTALE DELL'OPERA	149.40 m
PRIMO TRATTO RETTILINEO (senza giunti)	
LUNGHEZZA	10.70 m
RAGIOLO DI CURVATURA	147.88
TRATTO CURVILINEO	
LUNGHEZZA (arrhypotr)	132.70 m
SVILUPPO	133.00 m
SECONDO TRATTO RETTILINEO (senza giunti)	
LUNGHEZZA	7.80 m
RAGIOLO DI ALMEREGGIO	157.88

SEZIONE X-X (TRIVELLAZIONE ORIZZONTALE CONTROLLATA)

TABELLA DELLE ANNOTAZIONI

1. Tubo di acciaio L100 MB DN 100 (UNI EN) De 114.3 mm Spess.5.2 mm rivestimento in Polietilene Sp.1.80 mm

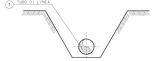

SEZIONE Z-Z (SCAVO A CIELO APERTO)

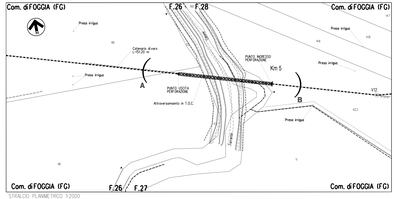

STRALCIO IGM 1:25000
Com. di FOGGIA FG.26, 27, 28

NOTE:

1. In corrispondenza di parallelismi e/o interferenze dell'area di passaggio con linee elettriche aeree, l'appaltatore dovrà procedere all'esatta determinazione dell'altezza dei conduttori e dei loro voltaggio in modo da poter adottare i necessari provvedimenti di sicurezza propedeutici alla esecuzione dei lavori di costruzione.
2. L'appaltatore dovrà procedere all'esatto accertamento di cavi, tubazioni e fogne interrate interferenti con la linea, mediante scavi a mano.

LOCALITÀ IGM 1:10000
Foglio CTR F. 426071, 426032

NOTA: LA GEOMETRIA DELL'ATTRAVERSAMENTO E PROLUNGAMENTO E DOVRA' ESSERE VERIFICATA CON SPECIFICHE INDAGINI PRIMA DELL'ESECUZIONE DEI LAVORI.

Rev.	Data	Descrizione	Redatto	Verificato	Approvato
0	24/07/2022	EMISSIONE PER ENTI a seguito del Dec. MITE_UA n. 75 del 27/05/2022	G.PALMIERI	G.MAZZA	H.D.ALEX

Progettista	Commessa	Unità
SGI Studio Geologico Italiano S.r.l. / techfem Ingegneria e Consulenza S.r.l.	5721	005

Bretella in Comune di Foggia (BRETELLA 1)
DN 100 (4"), DP 75 bar

ATTRAVERSAMENTO IN T.O.C.
TORRENTE CELONE
Progr. 4+971

Cliente	AP-E-1235
Rev.	0
Fg. 1 DI 1	
Scala	1:200