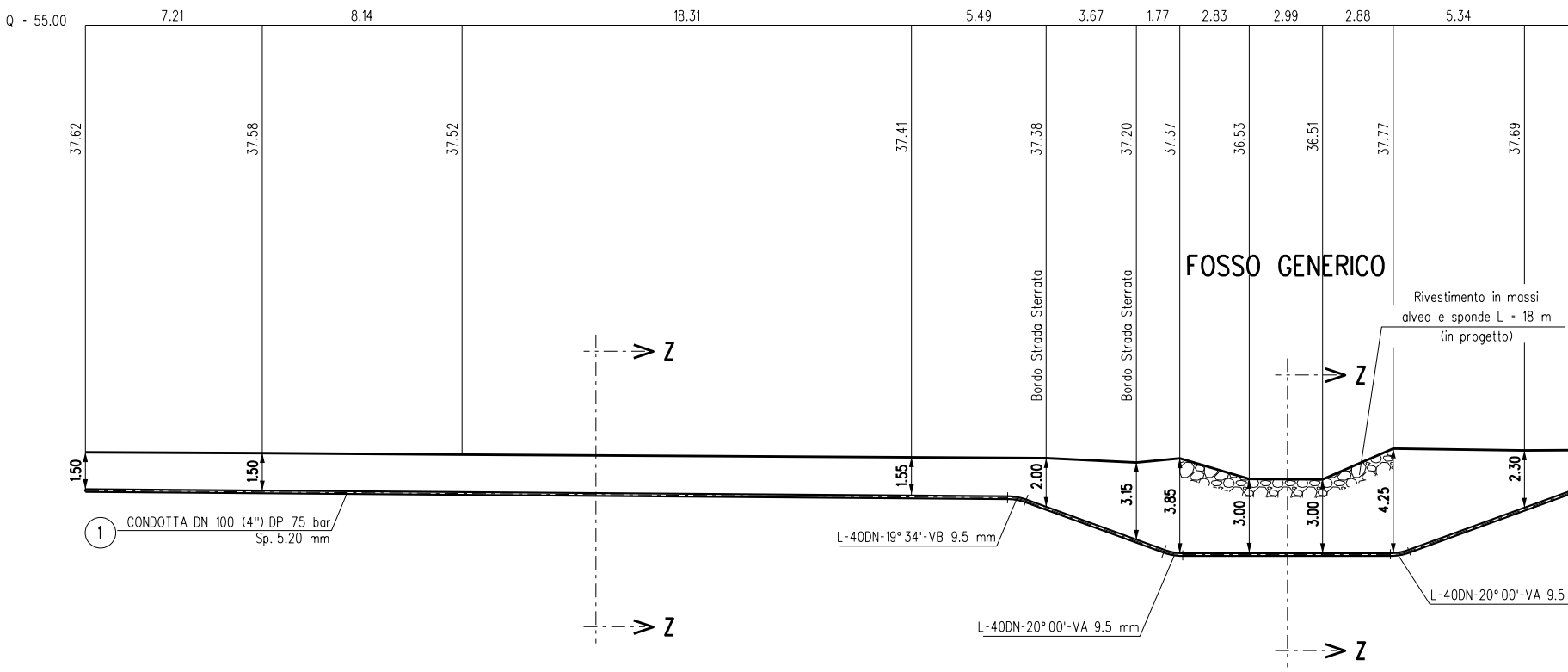
Q = 55.00
7.21
8.14
18.31
5.49
3.67
1.77
2.83
2.99
2.88
5.34
37.62
37.58
37.52
37.41
37.38
37.20
37.37
36.53
36.51
37.77
37.69
Bordo Strada Sterrata
Bordo Strada Sterrata
FOSSO GENERICO
Rivestimento in massi
alveo e sponde L = 18 m
(in progetto)
Z
Z
Z
Z
1.50
1.50
1.55
2.00
3.15
3.85
3.00
3.00
4.25
2.30
1
CONDOTTA DN 100 (4") DP 75 bar
Sp. 5.20 mm
L-40DN-19° 34'-VB 9.5 mm
L-40DN-20° 00'-VA 9.5 mm
L-40DN-20° 00'-VA 9.5

SEZIONE A - B scala 1:200

NOTE:

1. In corrispondenza di parallelismi e/o interferenze dell'area di passaggio con linee elettriche aeree, l'appaltatore dovra' procedere all'esatta determinazione dell'altezza dei conduttori e del loro voltaggio in modo da poter adottare i necessari provvedimenti di sicurezza propedeutici alla esecuzione dei lavori di costruzione.

2. L'appaltatore dovra' procedere all'esatto accertamento di cavi, tubazioni e fogne interrate interferenti con la linea, mediante scavi a mano.

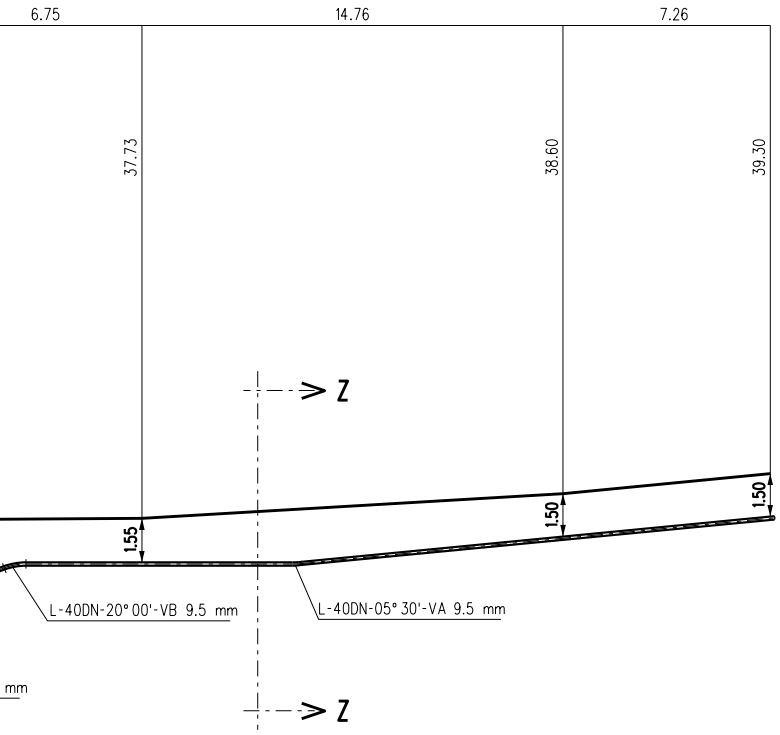
6.75
14.76
7.26
37.73
38.60
39.30
Z
1.55
1.50
1.50
L-40DN-20° 00'-VB 9.5 mm
L-40DN-05° 30'-VA 9.5 mm
mm
Z

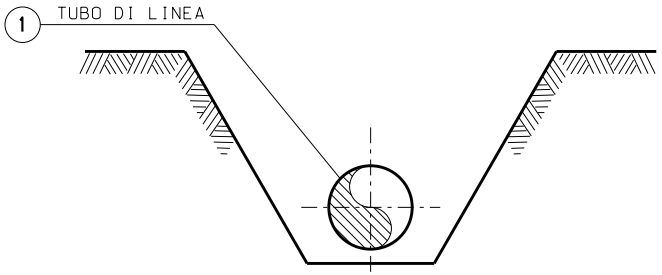
1
TUBO DI LINEA

SEZIONE Z-Z (SCAVO A CIELO APERTO)

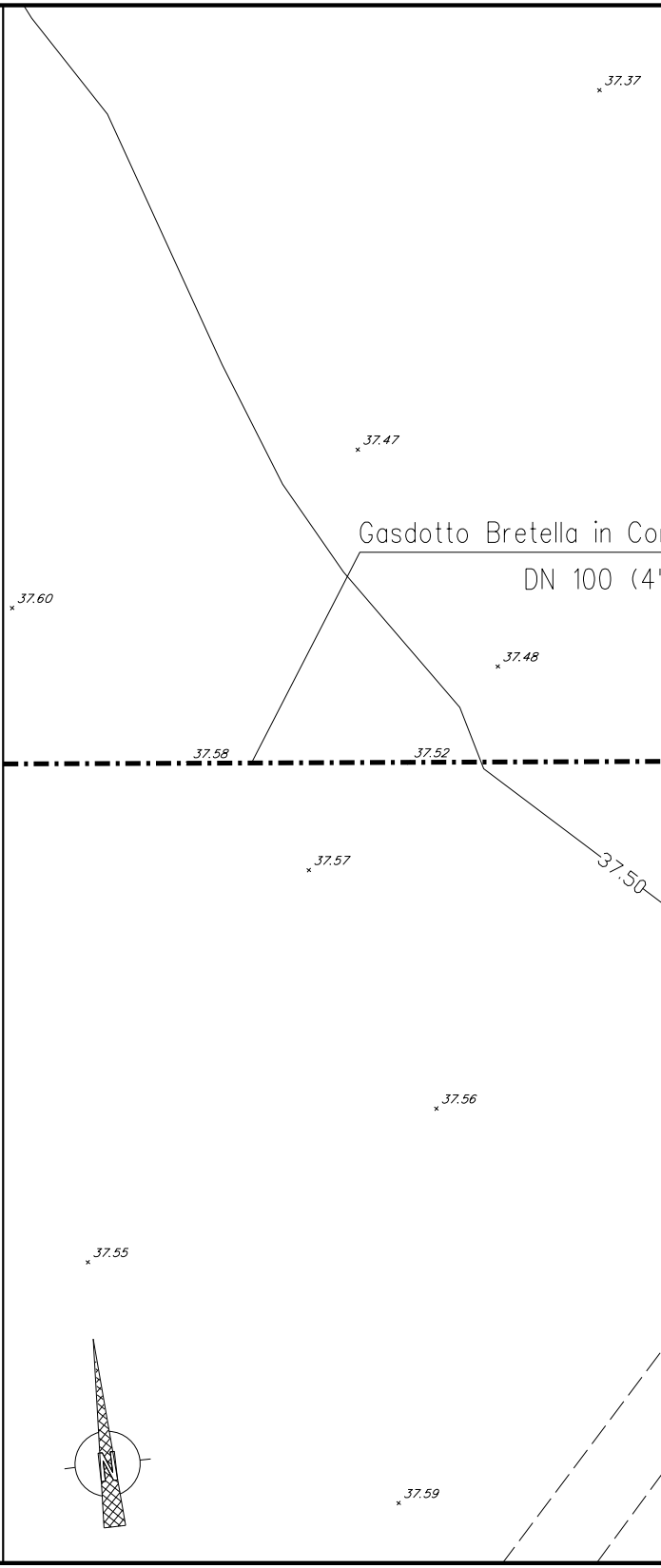
37.37
37.47
Gasdotto Bretella in Co
DN 100 (4'
37.60
37.48
37.58
37.52
37.57
37.50
37.56
37.55
37.59
N

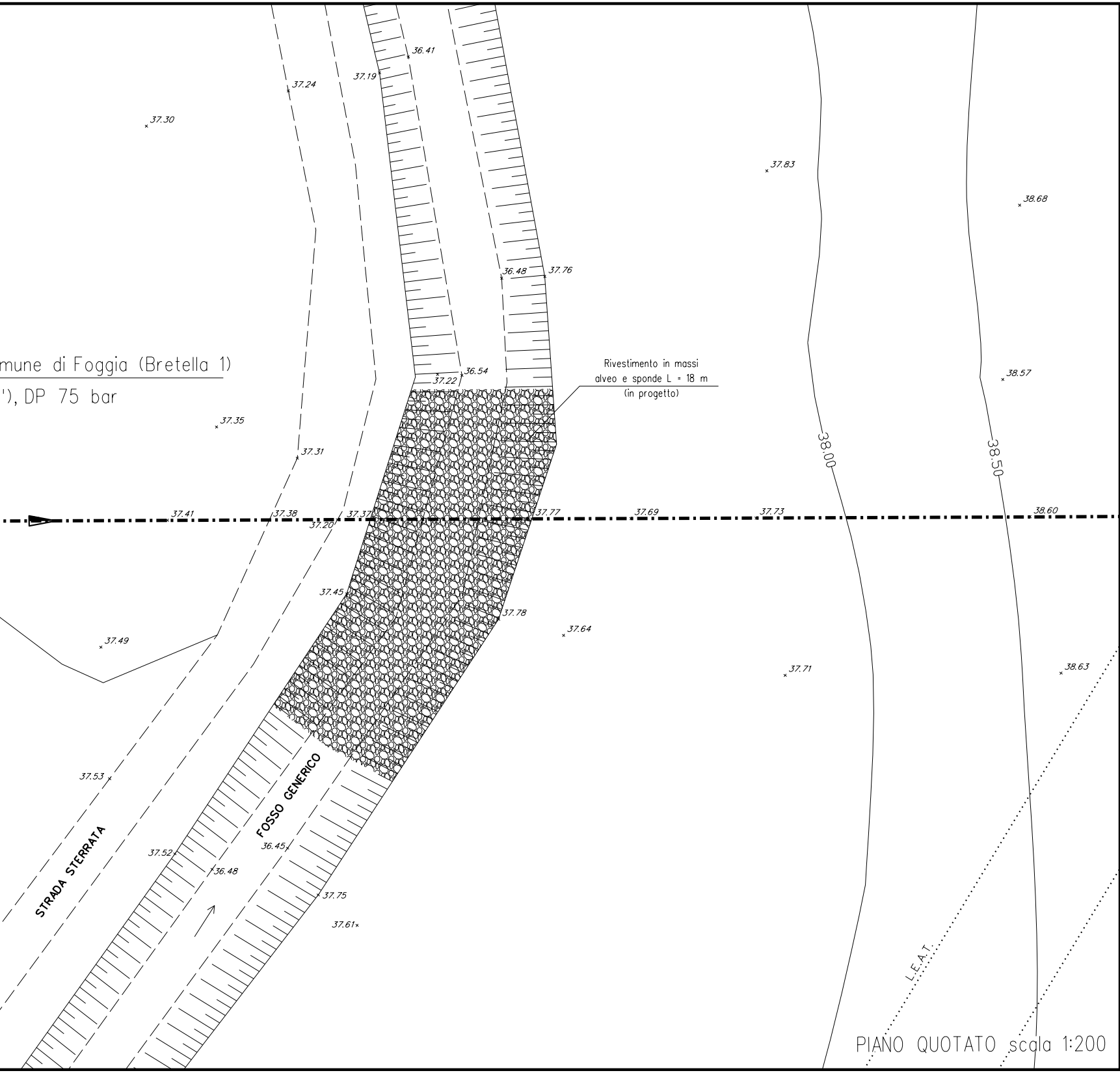

mune di Foggia (Bretella 1)
'), DP 75 bar
37.30
37.24
37.19
36.41
37.83
38.68
36.48
37.76
36.54
37.22
Rivestimento in massi
alveo e sponde L = 18 m
(in progetto)
38.57
37.35
37.31
38.00
38.50
37.41
37.38
37.20
37.37
37.77
37.69
37.73
38.60
37.45
37.78
37.64
37.49
37.71
38.63
37.53
FOSSO GENERICO
STRADA STERRATA
37.52
36.45
36.48
37.75
37.61
L.E.A.T.

PIANO QUOTATO scala 1:200

LIVELLO DI

LIVELLO O

FONDO ALV

NO

1)

2)

3)

4)

RIPRISTINO CON RIVESTIMENTO IN MASSI

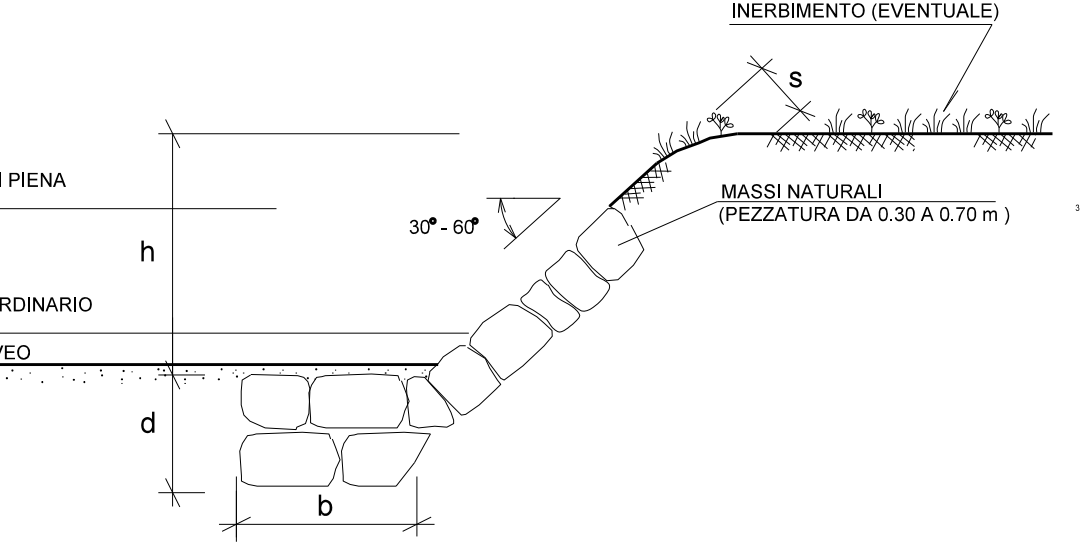
INERBIMENTO (EVENTUALE)
s
I PIENA
h
MASSI NATURALI
(PEZZATURA DA 0.30 A 0.70 m)
30° - 60°
RDINARIO
VEO
d
b

SCHEMA DIMENSIONALE					
TIPO	h (m)	d (m)	b (m)	s (m)	PEZZATURA MASSI (m^3)
A	< 2.00	1.50	1.50	0.50	0.30
B	2.50	1.50	1.50	0.60	0.30
C	3.00	2.00	1.50	0.80	0.50
D	4.00	2.00	2.00	1.00	0.70

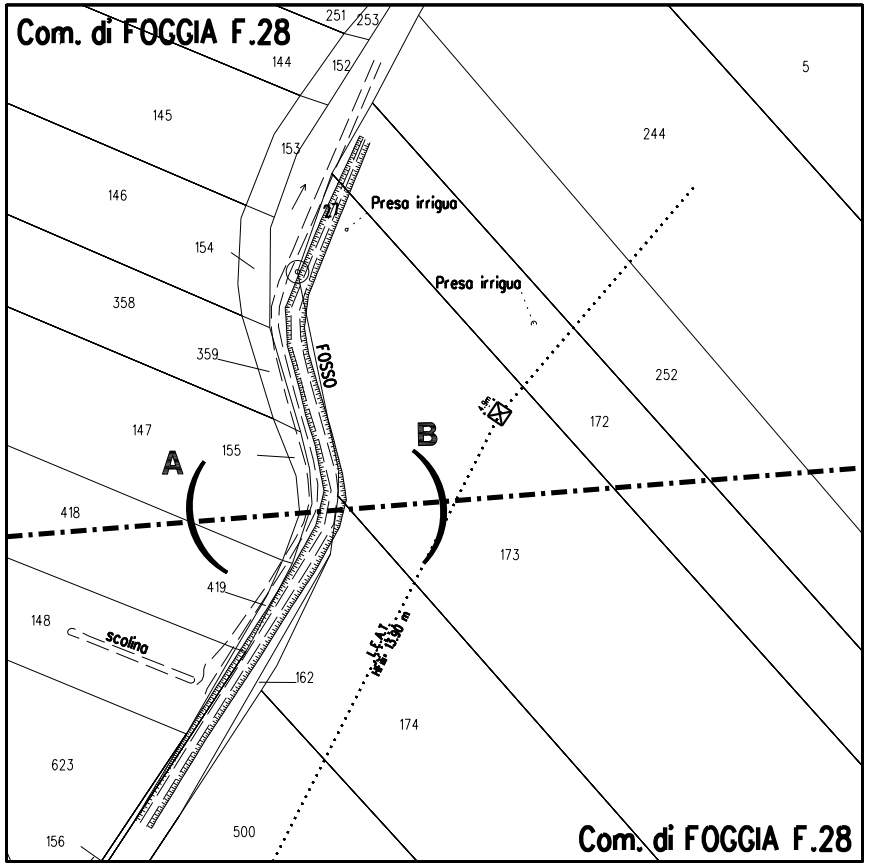
Com. di FOGGIA F.28
251
253
144
152
145
153
146
Presa irrigua
Presa irrigua
154
358
359
FOSSO
5
244
252
172
147
155
A
B
4.9m
418
173
419
148
scolina
162
L.F.A.T.
H=m. 13.90 m
174
623
156
500
Com. di FOGGIA F.28

STRALCIO PLANIMETRICO 1:2000
Comune diFoggia FG. 28

TE

MATERIALI
MASSI NATURALI DURI E COMPATTI, DI NATURA CALCAREA, BASALTICA, GRANITICA O TRACHITICA PRIVI DI INCLUSIONE E/O PIANI DI SFALDAMENTO DI PEZZATURA MEDIA TRA 0.3 E 0.7 MC

CRITERI DI ESECUZIONE
L'OPERA VERRA DIMENSIONATA IN MODO DA POTER RICOSTRUIRE L'ORIGINARIA MORFOLOGIA DELLA SPONDA; IN PARTICOLARE NON VERRANNO ALTERATE LE CARATTERISTICHE GEOMETRICHE DELLA SEZIONE DI FLUSSO E DEL PROFILO D'ALVEO;

I MASSI SUL PARAMENTO ESTERNO DEL RIVESTIMENTO, VERRANNO DISPOSTI IN MODO DA FORMARE UN INSIEME DI FORME QUANTO PIU' NATURALI E PRIVO DI ALLINEAMENTI RETTILINEI E GEOMETRICI;

LA SCOGLIERA VERRA' REALIZZATA PER TUTTO IL FRONTE DELL'AREA DI LAVORO ED IMMORSATA LATERALMENTE IN TERRENO INALTERATO PER ALMENO 3 M. IN CORRISPONDENZA DI OPERE DI DIFESA ESISTENTI IN ADIACENZA, QUELLA IN PROGETTO VERRA' REALIZZATA IN CONTINUITA' TIPOLOGICA E DIMENSIONALE.

INERBIMENTO
L'EVENTUALE SCELTA DI UTILIZZARE DELLE TALEE DA METTERE A DIMORA E DELLE SPECIE ERBACEE DA USARE PER L'INERBIMENTO DELL'AREA INTERESSATA DAI LAVORI VERRA' FATTA CONSIDERANDO LE CARATTERISTICHE VEGETAZIONALI DELL'AREA DI INTERVENTO.

MISURE
LE MISURE SONO ESPRESSE IN METRI.

TABELLA DELLE ANNOTAZIONI

① Tubo diacciaio L360 ME DN 100 (UNI-EN) De 114.3 mm Spess. 5.2 mm
rivestimento in Polietilene Sp. 1.80 mm

DOCUMENTI DI RIFERIMENTO	N.

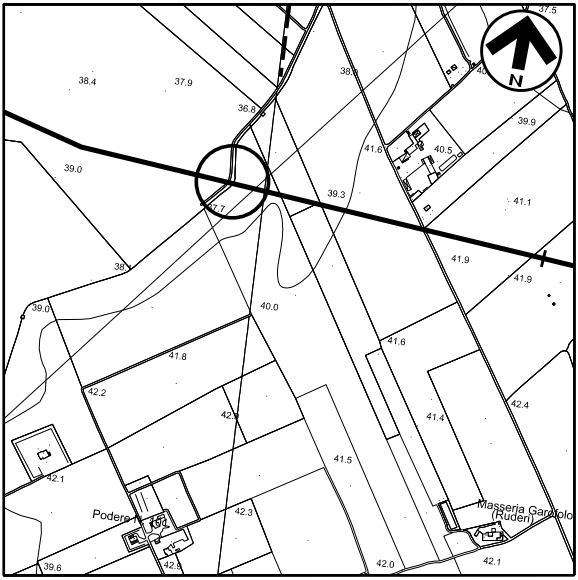
37.5
N
38.4
37.9
36.8
38.9
40
39.9
41.6
40.5
39.0
39.3
41.1
37.7
38.1
41.9
41.9
39.0
40.0
41.6
41.8
42.2
42.4
42.9
41.4
42.1
41.5
Masseria Garofolo
(Ruderi)
Podere N. 102
42.3
39.6
42.9
42.0
42.1

COROGRAFIA 1:10000
Foglio CTR F. 408071 - 408084

FERRINI FRANCESCO
2023.03.23 11:14:45
CN=FERRINI FRANCESCO
C=IT
2.5.4.4=FERRINI
2.5.4.42=FRANCESCO
RSA/2048 bits

0	23/11/2022	EMISSIONE PER ENTI a seguito del Dec. MiTE_VA del 27/05/2022	S.PALMIERI	G.AIUDI	H.D.AIUDI
REV.	DATA	DESCRIZIONE	ELABORATO	VERIFICATO	APPROVATO

S.G.I. Società Gasdotti Italia S.P.A.	Progettista techfem Rif.TFM: 110009-5E-DT-8E-5420	COMMESSA 5721	UNITA' 005

BRETELLA IN COMUNE DI FOGGIA (BRETELLA 1) DN 100 (4"), DP 75 bar	DISEGNO AP-E-1220
	REVISIONE 0
ATTRAVERSAMENTO FOSSO GENERICO NEL COMUNE DI FOGGIA	FG. 1 DI 1
	SCALA 1:200