

LEGENDA

SIMBOLOGIA CARTOGRAFICA

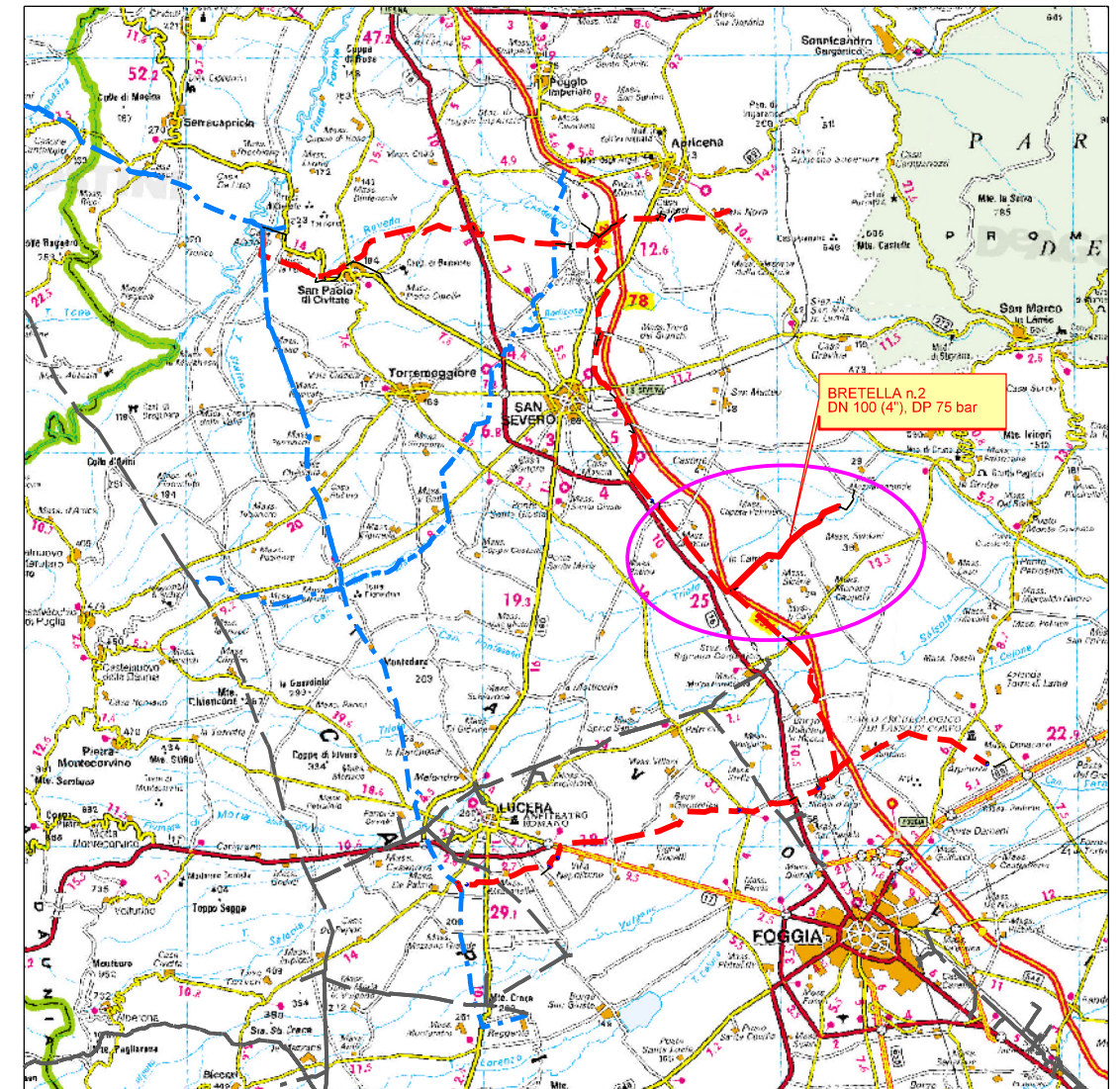
- Gasdotto in progetto
- - - Altro Gasdotto in progetto
- · - · - Gasdotti SGI esistenti
- - - Altri Metanodotti esistenti
- Aree impianti stacco-terminale in progetto
- Aree impianti stacco-terminale SGI esistenti
- - - Limite sovrapposizione fogli
- T.O.C.
- Impianti di linea in progetto
- Strade di accesso provvisorio
- Strada di accesso all'impianto
- Adeguamento strade esistenti
- Piazzola di stoccaggio tubazioni
- Depositi temporanei

SIMBOLOGIA MECCANICA

- Punto di intercettazione di derivazione importante (P.I.D.I.)
- Punto di intercettazione con discaggio di allacciamento (P.I.D.A.)

SIMBOLOGIA TEMATICA

- Sintema di Masseria Finamondo: Depositi alluvionali terrazzati costituiti da sabbie fini alternate a peliti poco stratificate (Pleistocene Sup.)
- Sintema di Motta del Lupo: Depositi costituiti da sabbie fini alternate a peliti sottilmente stratificate (Pleistocene Sup.)
- Depositi alluvionali attuali (Olocene)



COROGRAFIA 1:350.000



Il presente disegno e' di proprieta' aziendale - La Societa' tutelera' i propri diritti a termine di legge.

Il presente disegno e' di proprieta' aziendale - La Societa' tutelera' i propri diritti a termine di legge.

	1	23/11/2022	AGGIORNAMENTO a seguito del Dec. MiTE_VA n. 75 del 27/05/2022	G.CANNA	G.VECCHIO	H.D.AIUDI	
	0	15/03/2021	EMISSIONE PER ENTI	G.CANNA	G.VECCHIO	A.SPADACINI	
REV.	DATA	DESCRIZIONE			ELABORATO	VERIFICATO	APPROVATO
				COMMESSA	UNITA'		
				5721	006		
Bretella in Comune di San Severo (Bretella 2) DN 100 (4), DP 75 bar				DISEGNO PD-G-1022			
				REVISIONE 1.			
CARTA GEOLOGICA DI DETTAGLIO				FG. 1 DI 4			
				SCALA 1:10.000			

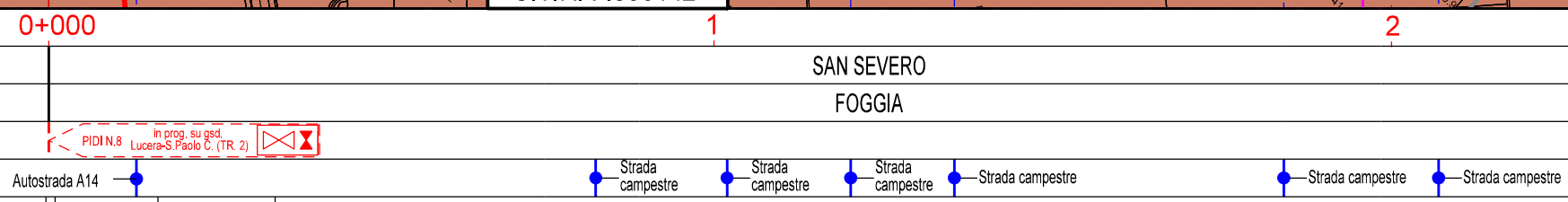
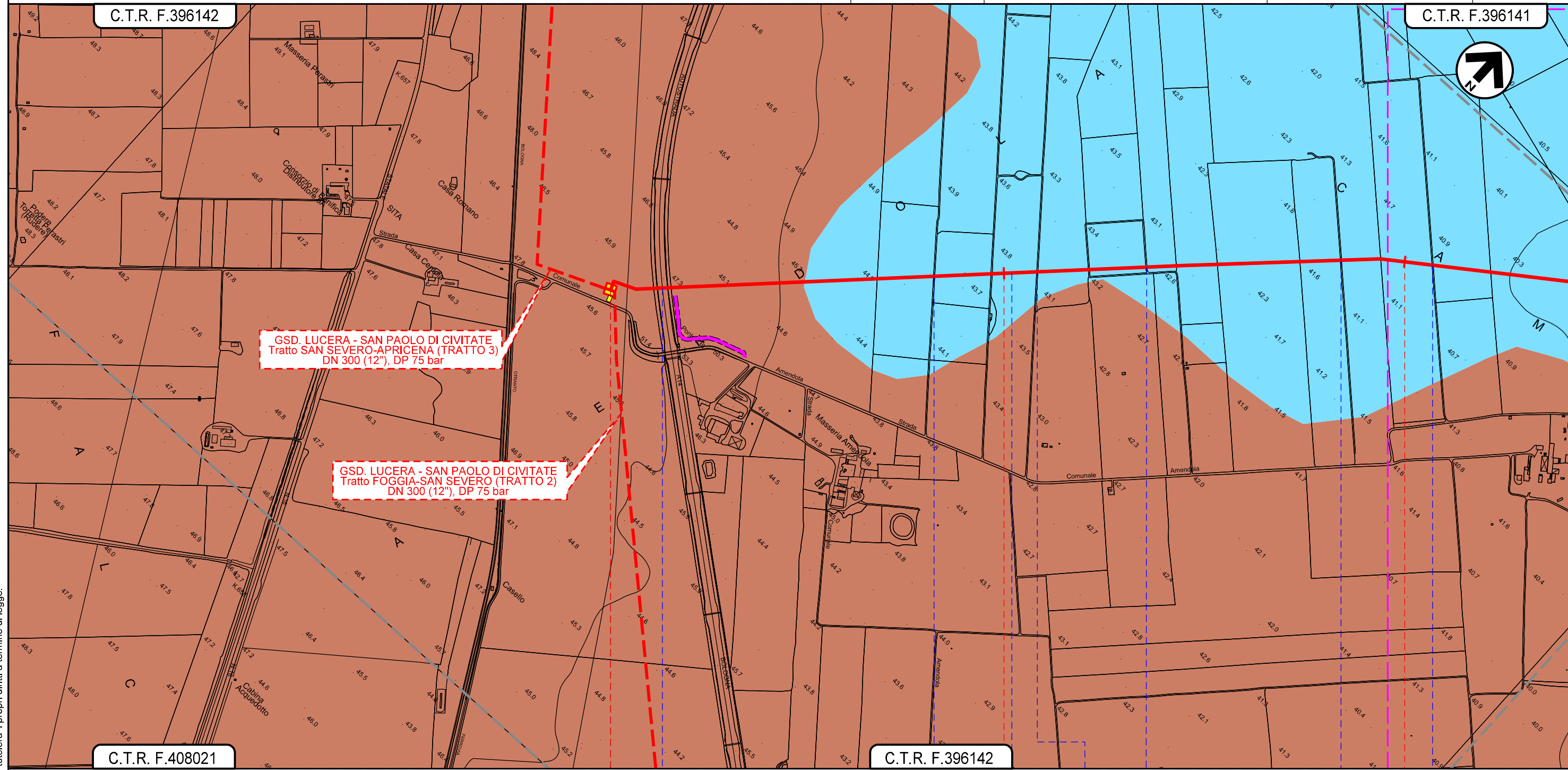
Progressiva chilometrica	N.	COMUNE
Comuni		PROVINCIA
Province		
Impianti	TIPO - N. - PROG. TIPO - N. - PROG. in progetto su altro met. TIPO - N. - ESISTENTE	
Attraversamenti	TIPOLOGIA ATTRAVERSATA (SS n. ##, corso d'acqua, ferrovia, ecc.)	
Strade - Piste - Piazzole	ACCESSO IMPIANTI ADEGUAMENTI STRADE STRADE PROVVISORIE DEPOSITI TEMPORANEI Dn N. PIAZ. Pn	

Bretella in Comune di San Severo (Bretella 2)
DN 100 (4), DP 75 bar

1	23/11/2022	AGGIORNAMENTO a seguito del Dec. MITE_VA n. 75 del 27/05/2022	G.CANNA	G.VECCHIO	H.D. AIUDI
0	15/03/2021	EMISSIONE PER ENTI	G.CANNA	G.VECCHIO	A. SPADACINI
REV.	DATA	DESCRIZIONE	ELABORATO	VERIFICATO	APPROVATO
PROGETTISTA			Dis.	006-PG-D-1022	
 			Comm.	5721	
			Scala 1:10.000		



Foglio
2
di 4
Scala
1:10.000

CARTA GEOLOGICA DI DETTAGLIO



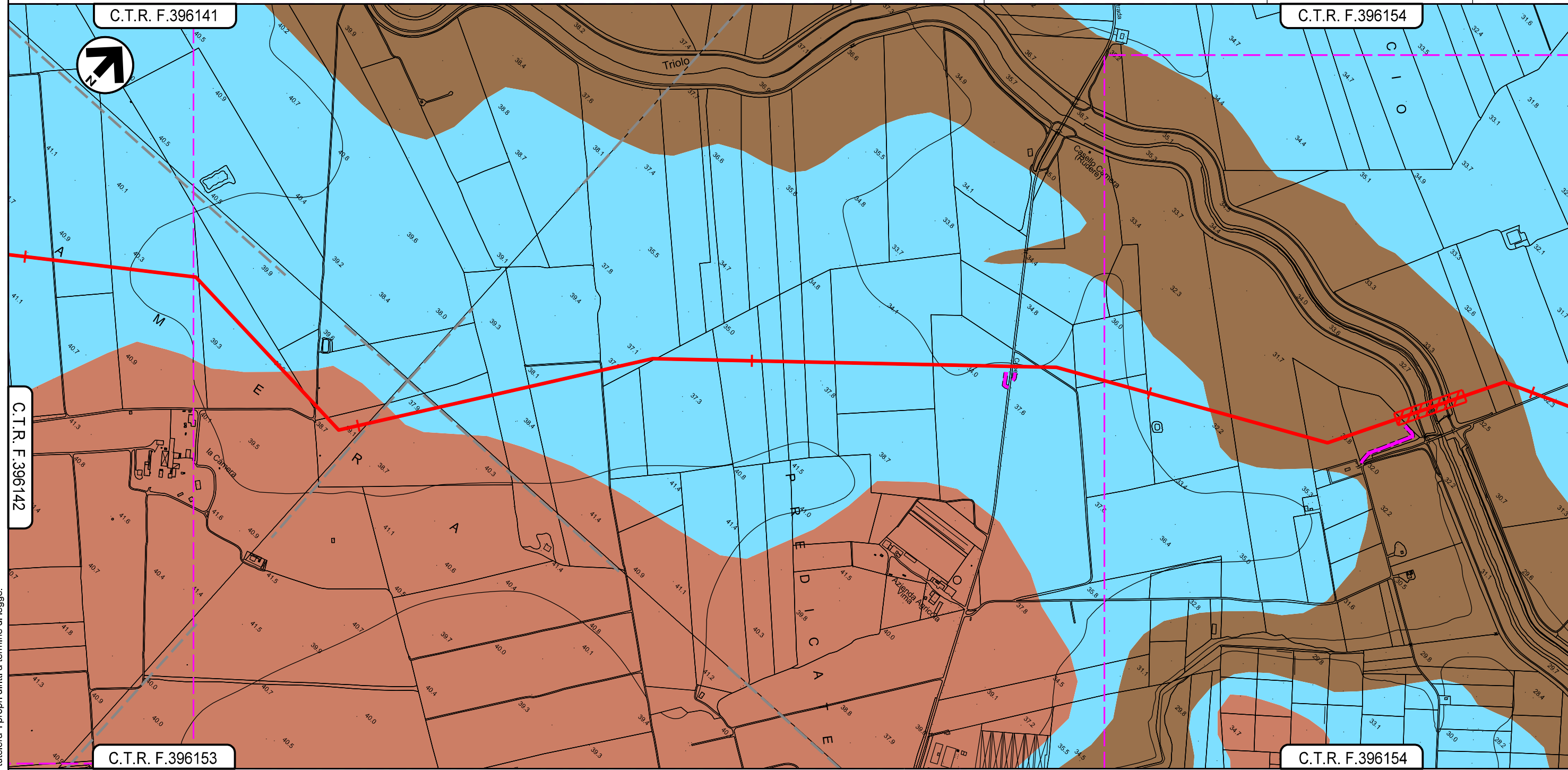
Il presente disegno e' di proprieta' aziendale - La Societa' tutelera' i propri diritti a termine di legge.

Bretella in Comune di San Severo (Bretella 2)
DN 100 (4), DP 75 bar


1	23/11/2022	AGGIORNAMENTO a seguito del Dec. MITE_VA n. 75 del 27/05/2022	G.CANNA	G.VECCHIO	H.D. AIUDI
0	15/03/2021	EMISSIONE PER ENTI	G.CANNA	G.VECCHIO	A. SPADACINI
REV.	DATA	DESCRIZIONE	ELABORATO	VERIFICATO	APPROVATO
PROGETTISTA			Dis. 006-PG-D-1022		
					
			Comm. 5721		

Foglio
3
di 4
Scala
1:10.000

CARTA GEOLOGICA DI DETTAGLIO



Il presente disegno e' di proprieta' aziendale - La Societa' tutelera' i propri diritti a termine di legge.

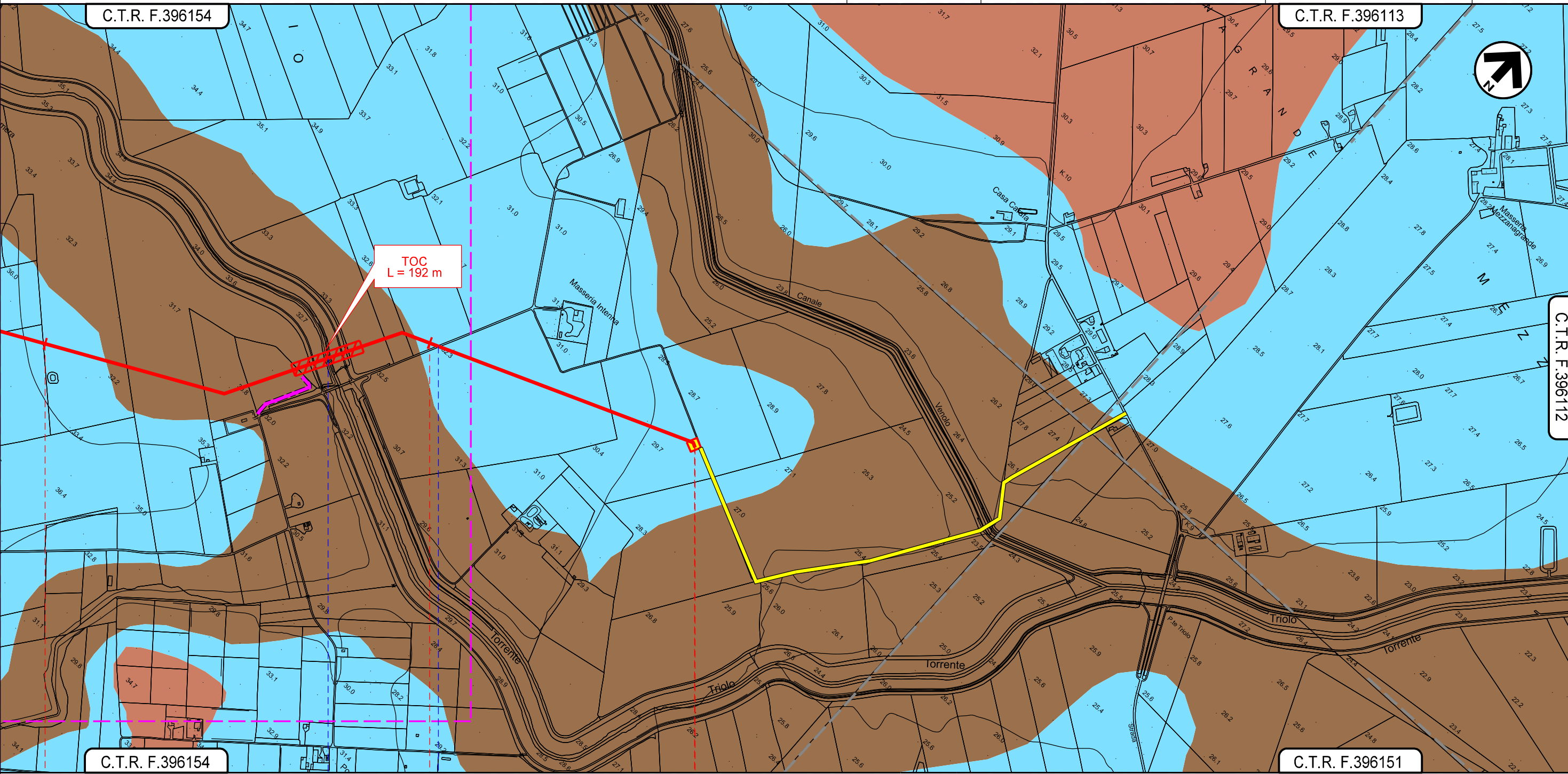
2	3	4	5	6
SAN SEVERO FOGGIA				
				
Strada campestre	Strada campestre		S.P. n. 24	Torrente Triolo
				Strada sterrata

Bretella in Comune di San Severo (Bretella 2)
DN 100 (4), DP 75 bar

1	23/11/2022	AGGIORNAMENTO a seguito del Dec. MITE_VA n. 75 del 27/05/2022	G.CANNA	G.VECCHIO	H.D. AIUDI
0	15/03/2021	EMMISSIONE PER ENTI	G.CANNA	G.VECCHIO	A. SPADACINI
REV.	DATA	DESCRIZIONE	ELABORATO	VERIFICATO	APPROVATO
		PROGETTISTA	Dis.	006-PG-D-1022	
			Comm.	5721	

Foglio
4
di 4
Scala
1:10.000

CARTA GEOLOGICA DI DETTAGLIO



Il presente disegno e' di proprieta' aziendale - La Societa' tutelera' i propri diritti a termine di legge.

5		6	6+709
SAN SEVERO		FOGGIA	
Torrente Triolo		Strada sterrata	
PIDA BR2 km 6+705			