

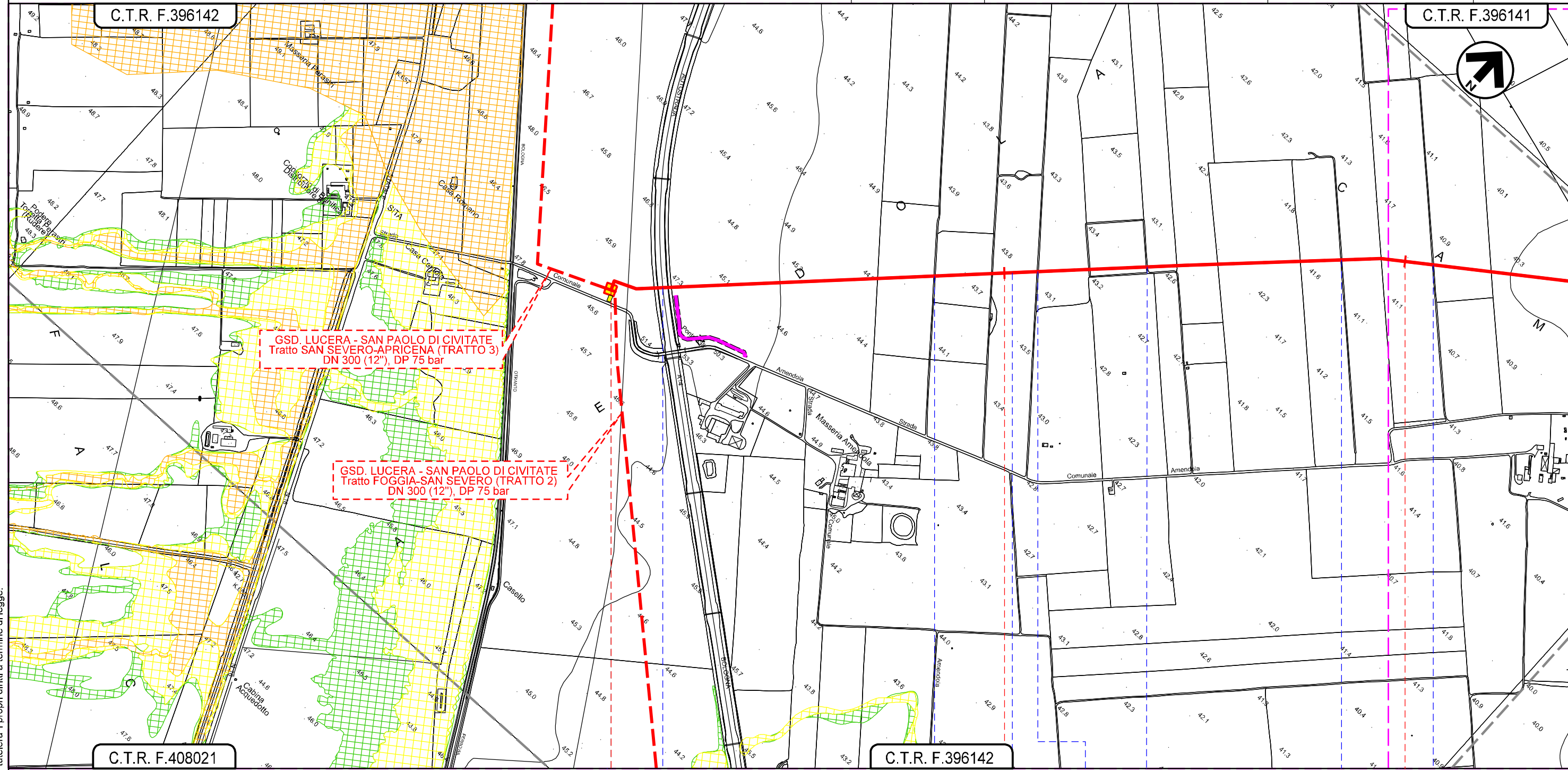


Bretella in Comune di San Severo (Bretella 2)  
DN 100 (4), DP 75 bar

AREE A PERICOLOSITA' IDROGEOLOGICA  
(P.A.I./P.G.R.A./I.F.F.I.)

1	04/07/2022	AGGIORNAMENTO a seguito del Dec. MiTE_VA n. 75 del 27/05/2022	G.CANNA	G.VECCHIO	H.D. AIUDI
0	15/03/2021	EMISSIONE PER ENTI	G.CANNA	G.VECCHIO	A. SPADACINI
REV.	DATA	DESCRIZIONE	ELABORATO	VERIFICATO	APPROVATO
PROGETTISTA			Dis. 006-PG-D-1015		
Comm. 5721			Scala 1:10.000		

Foglio  
**2**  
di 4  
Scala  
1:10.000



C.T.R. F.396142

C.T.R. F.396141

C.T.R. F.408021

C.T.R. F.396142

0+000

1

2

SAN SEVERO  
FOGGIA

FIDIN.8 in prog. su gsd. Lucera-S.Paolo C. (TR. 2)



Autostrada A14

Strada campestre Strada campestre Strada campestre Strada campestre Strada campestre Strada campestre

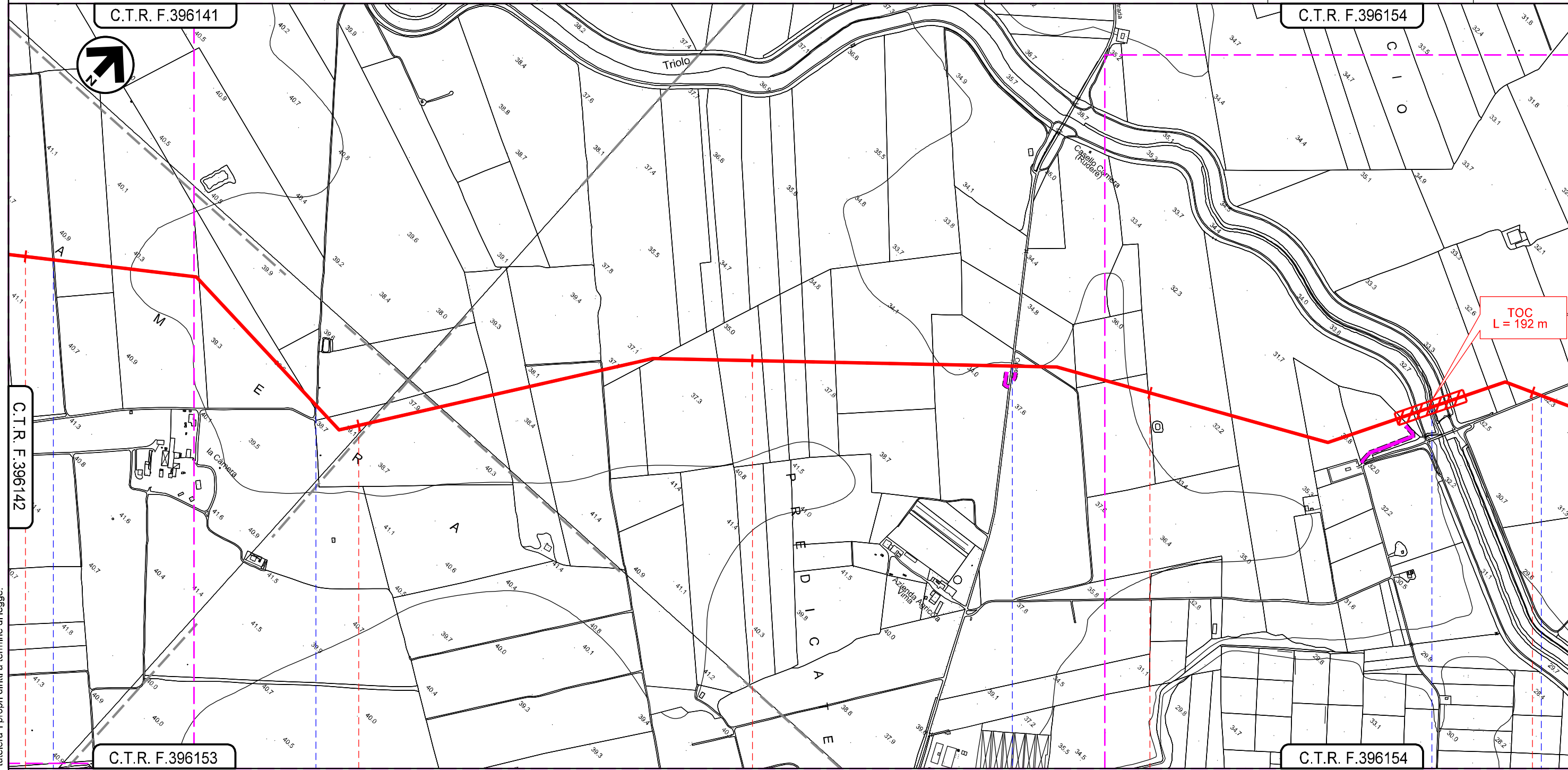
Il presente disegno e' di proprieta' aziendale - La Societa' tutelera' i propri diritti a termine di legge.

Bretella in Comune di San Severo (Bretella 2)  
DN 100 (4), DP 75 bar

AREE A PERICOLOSITA' IDROGEOLOGICA  
(P.A.I./P.G.R.A./I.F.F.I.)

1	04/07/2022	AGGIORNAMENTO a seguito del Dec. MiTE_VA n. 75 del 27/05/2022	G.CANNA	G.VECCHIO	H.D. AIUDI
0	15/03/2021	EMISSIONE PER ENTI	G.CANNA	G.VECCHIO	A. SPADACINI
REV.	DATA	DESCRIZIONE	ELABORATO	VERIFICATO	APPROVATO
PROGETTISTA			Dis. 006-PG-D-1015		
					
Rif.TFM: 110009-6D-DT-D-5215			Comm. 5721		

Foglio  
**3**  
di 4  
Scala  
1:10.000





Il presente disegno e' di proprieta' aziendale - La Societa' tutelera' i propri diritti a termine di legge.

SAN SEVERO  
FOGGIA

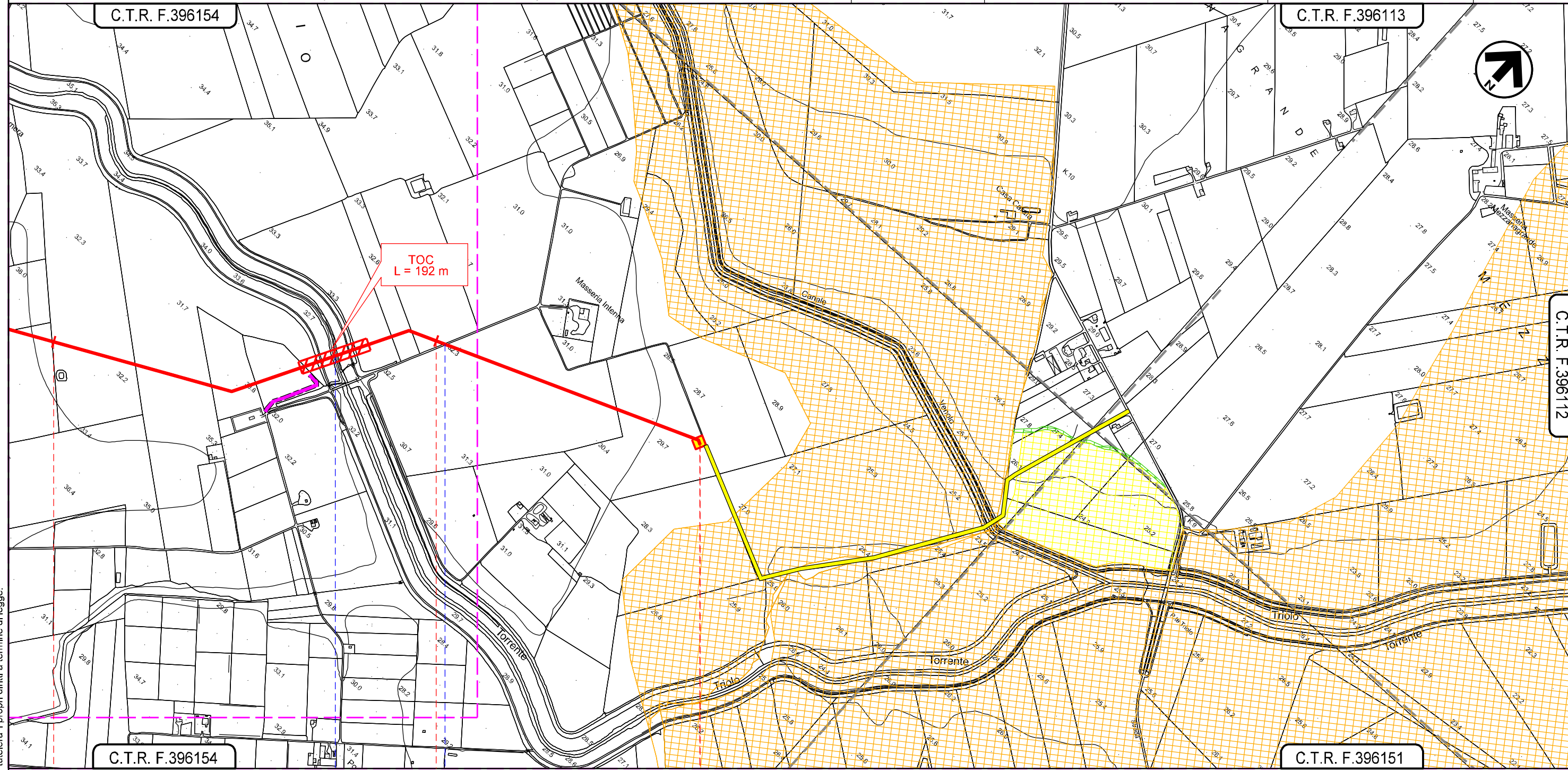


Bretella in Comune di San Severo (Bretella 2)  
DN 100 (4), DP 75 bar

1	04/07/2022	AGGIORNAMENTO a seguito del Dec. MiTE_VA n. 75 del 27/05/2022	G.CANNA	G.VECCHIO	H.D. AIUDI
0	15/03/2021	EMISSIONE PER ENTI	G.CANNA	G.VECCHIO	A. SPADACINI
REV.	DATA	DESCRIZIONE	ELABORATO	VERIFICATO	APPROVATO
PROGETTISTA			Dis. 006-PG-D-1015		
 			Comm. 5721		
Rif.TFM: 110009-6D-DT-D-5215			Scala 1:10.000		

Foglio  
**4**  
di 4  
Scala  
1:10.000

AREE A PERICOLOSITA' IDROGEOLOGICA  
(P.A.I./P.G.R.A./I.F.F.I.)



Il presente disegno e' di proprieta' aziendale - La Societa' tutelera' i propri diritti a termine di legge.

C.T.R. F.396154      C.T.R. F.396112

SAN SEVERO  
FOGGIA

Torrente Triolo      Strada sterrata

PIDA BR2 km 6+705