

# LEGENDA

## SIMBOLOGIA CARTOGRAFICA

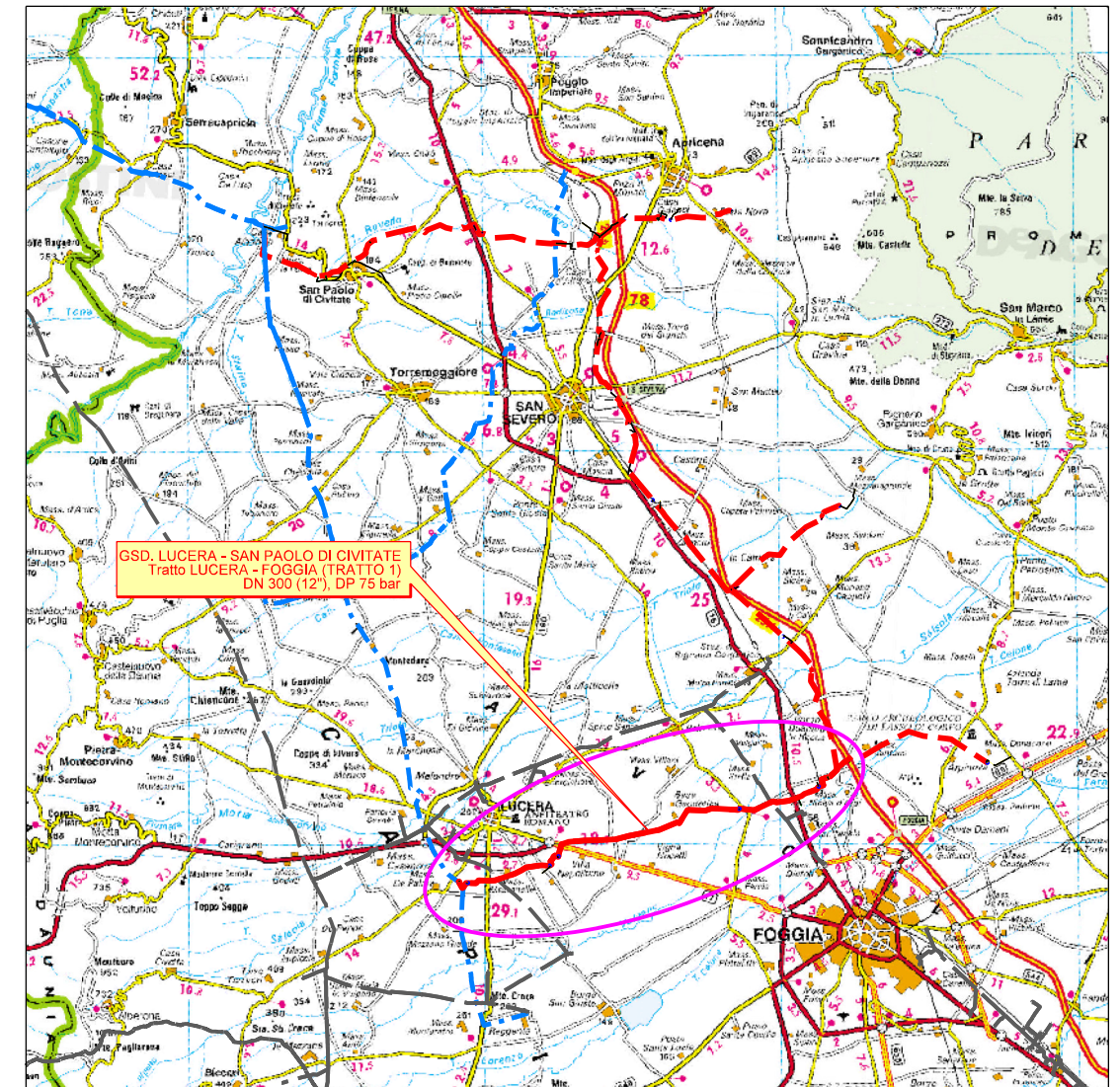
- Gasdotto in progetto
- Altro Gasdotto in progetto
- Gasdotti SGI esistenti
- Altri Metanodotti esistenti
- Aree impianti stacco-terminale in progetto
- Aree impianti stacco-terminale SGI esistenti
- Limite sovrapposizione fogli
- T.O.C.
- Impianti di linea in progetto
- Strade di accesso provvisorio
- Strada di accesso all'impianto
- Adeguamento strade esistenti
- Piazzola di stoccaggio tubazioni
- Depositi temporanei

## SIMBOLOGIA MECCANICA

- Punto di intercettazione di linea (P.I.L.)
- Punto di intercettazione di derivazione importante (P.I.D.I.)
- Stazione predisposta per lancio e ricevimento PIG
- Impianto di riduzione/regolazione della pressione

## SIMBOLOGIA TEMATICA

- Sintema di Cava Petrilli: Sabbie silicoclastiche a grana media e grossolana fortemente ossidate da lamine rossastre e nerastre, con debole stratificazione. (Pleistocene Medio)
- Sintema di Masseria Finamondo: Depositi alluvionali terrazzati costituiti da sabbie fini alternate a peliti poco stratificate (Pleistocene Sup.)
- Sintema di Motta del Lupo: Depositi costituiti da sabbie fini alternate a peliti sottilmente stratificate (Pleistocene Sup.)
- Subsintema di Masseria Castellaccio: Conglomerati clasto e matrice sostenuti a basso grado di cementazione con alternanze di ghiaie e sabbie. (Pleistocene)
- Sintema di Foggia: Terreni costituiti da lenti conglomeratiche poco cementate intercalate a depositi sabbioso-siltosi ed argilloso-siltosi. (Pleistocene Medio)
- Subsintema di Masseria de Grossi: Depositi costituiti da ghiaie disorganizzate, polimittiche ed eterometriche (Pleistocene Medio)
- Sintema di Masseria la Motticella: Depositi prevalentemente ghiaiosi in facies alluvionale (Pleistocene)
- Depositi alluvionali attuali (Olocene)
- Argille Sub-appennine: Successione argilloso siltosa (Pliocene Medio)
- Detrito di versante costituito da conglomerati e di sabbie mediamente cementate in matrice terroso-argillosa (Olocene)
- Faglie attive e capaci (Database ITHACA)



COROGRAFIA 1:350.000

Il presente disegno e' di proprieta' aziendale - La Societa' tutelera' i propri diritti a termine di legge.

Il presente disegno e' di proprieta' aziendale - La Societa' tutelera' i propri diritti a termine di legge.

Progressiva chilometrica	N.
Comuni	COMUNE
Province	PROVINCIA
Impianti	
Attraversamenti	TIPOLOGIA ATTRAVERSATA (SS n. ##, corso d'acqua, ferrovia, ecc.)
Strade - Piste - Piazzole	Dn      N.      Pn PIAZ.

	1	23/11/2022	AGGIORNAMENTO a seguito del Dec. MiTE_VA n. 75 del 27/05/2022	G. CANNA	G. VECCHIO	H.D.AIUDI	
	0	15/03/2021	EMISSIONE PER ENTI	G. CANNA	G. VECCHIO	A.SPADACINI	
REV.	DATA	DESCRIZIONE			ELABORATO	VERIFICATO	APPROVATO
				COMMESSA	UNITA'		
				5721	001		
GASDOTTO LUCERA - SAN PAOLO DI CIVITATE Tratto LUCERA - FOGGIA (TRATTO 1) DN 300 (12"), DP 75 bar				DISEGNO			
				PG-D-1022			
				REVISIONE			
				1			
				FG.			
				1 DI 7			
CARTA GEOLOGICA DI DETTAGLIO							
				SCALA			
				1:10.000			

**GASDOTTO LUCERA - SAN PAOLO DI CIVITATE**  
**Tratto LUCERA - FOGGIA (TRATTO 1)**  
**DN 300 (12"), DP 75 bar**

1	23/11/2022	AGGIORNAMENTO a seguito del Dec. MITE_VA n. 75 del 27/05/2022	G.CANNA	G.VECCHIO	H.D.AIUDI
0	15/03/2021	EMISSIONE PER ENTI	G.CANNA	G.VECCHIO	A.SPADACINI
REV.	DATA	DESCRIZIONE	ELABORATO	VERIFICATO	APPROVATO

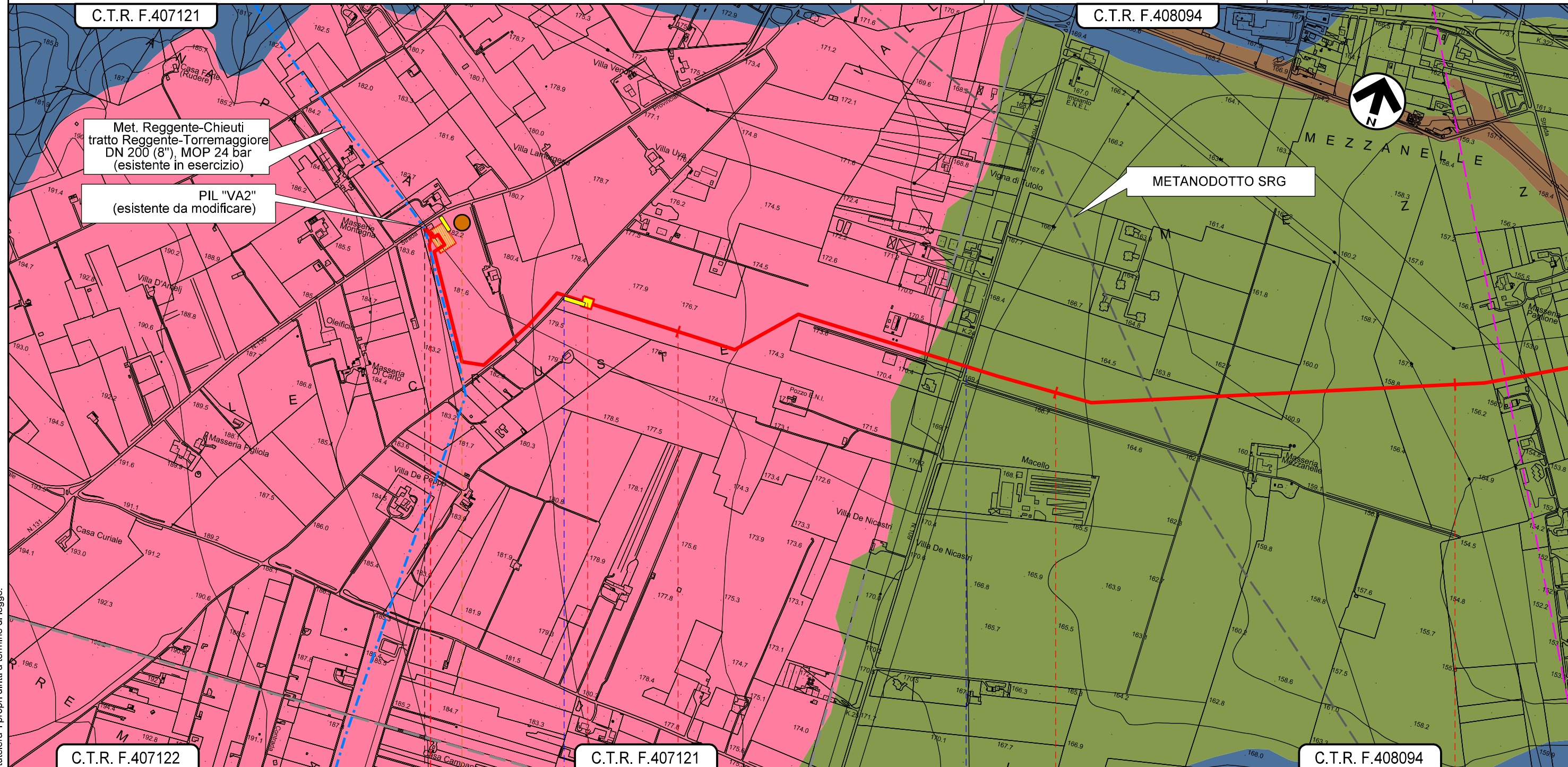
**Foglio**  
**2**  
**di 7**  
**Scala**  
**1:10.000**

**CARTA GEOLOGICA DI DETTAGLIO**

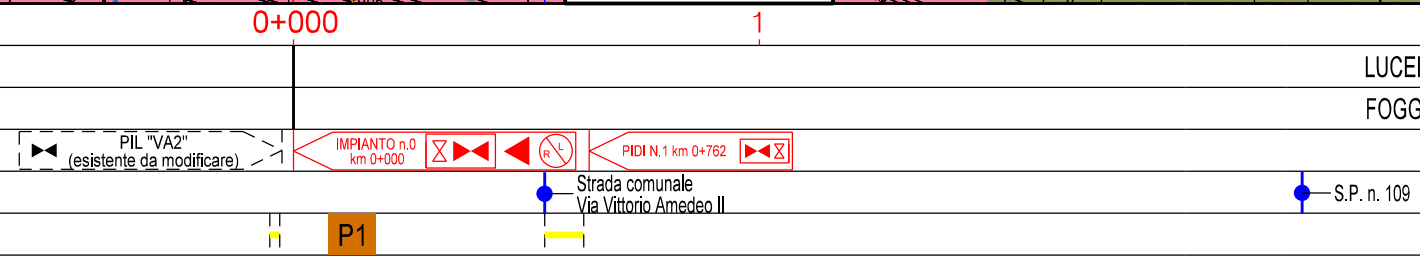


PROGETTISTA  
  
 Rif.TFM: 110009-1D-DT-D-5222

Dis.	001-PG-D-1022
Comm.	5721



Il presente disegno e' di proprieta' aziendale - La Societa' tutelera' i propri diritti a termine di legge.

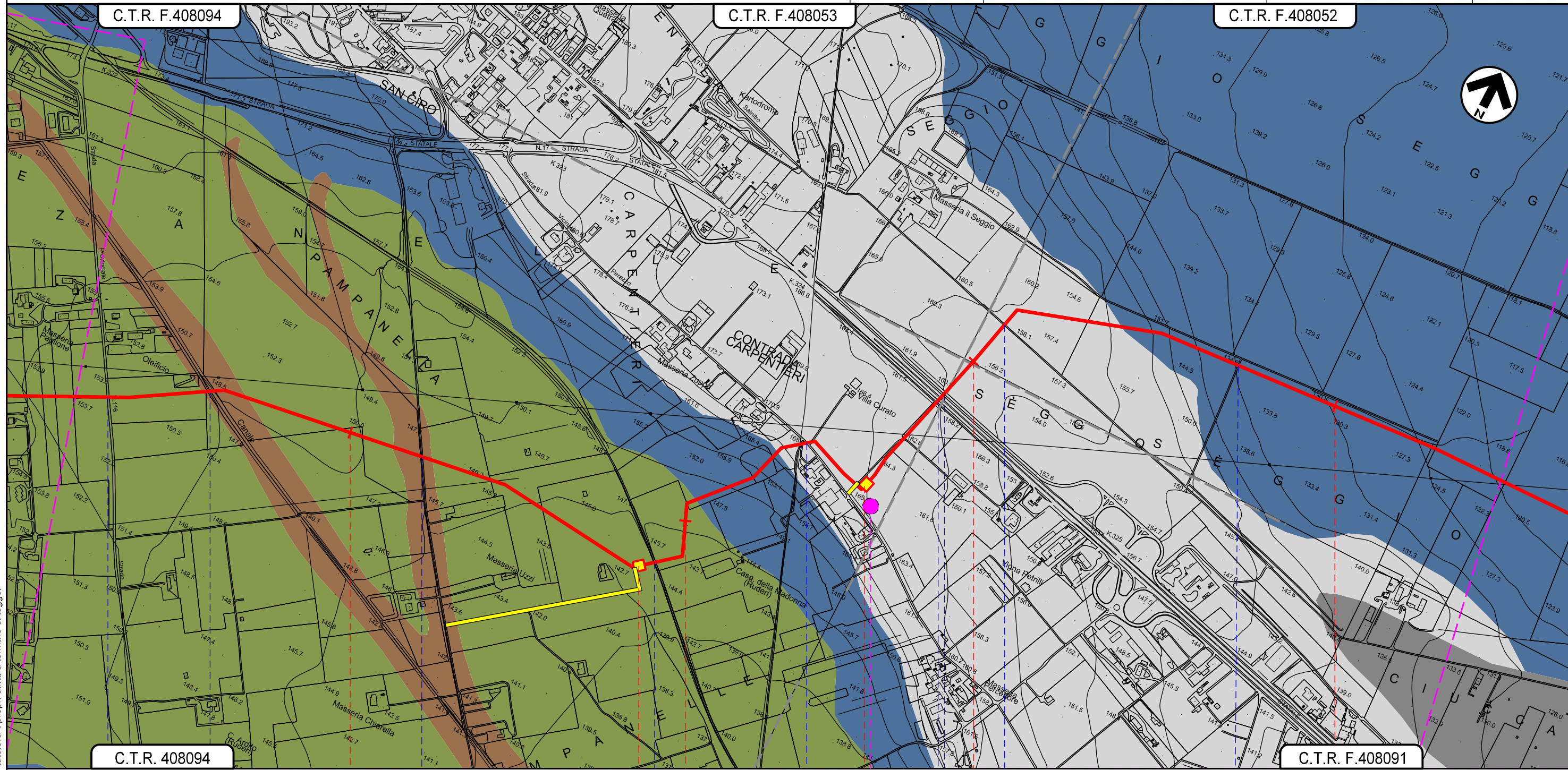


GASDOTTO LUCERA - SAN PAOLO DI CIVITATE  
 Tratto LUCERA - FOGGIA (TRATTO 1)  
 DN 300 (12"), DP 75 bar

1	23/11/2022	AGGIORNAMENTO a seguito del Dec. MITE_VA n. 75 del 27/05/2022	G.CANNA	G.VECCHIO	H.D.AIUDI
0	15/03/2021	EMISSIONE PER ENTI	G.CANNA	G.VECCHIO	A.SPADACINI
REV.	DATA	DESCRIZIONE	ELABORATO	VERIFICATO	APPROVATO
PROGETTISTA			Dis.	001-PG-D-1022	
S.G.I. Società Gasdotto Italia S.p.A.			Comm.	5721	
techfem			Rif.TFM: 110009-1D-DT-D-5222		

Foglio  
**3**  
 di 7  
 Scala  
 1:10.000

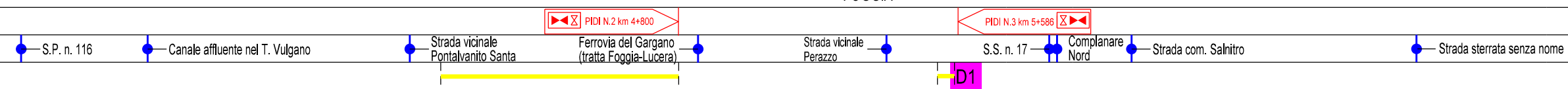
CARTA GEOLOGICA DI DETTAGLIO



C.T.R. 408094



C.T.R. F.408091

LUCERA  
 FOGGIA



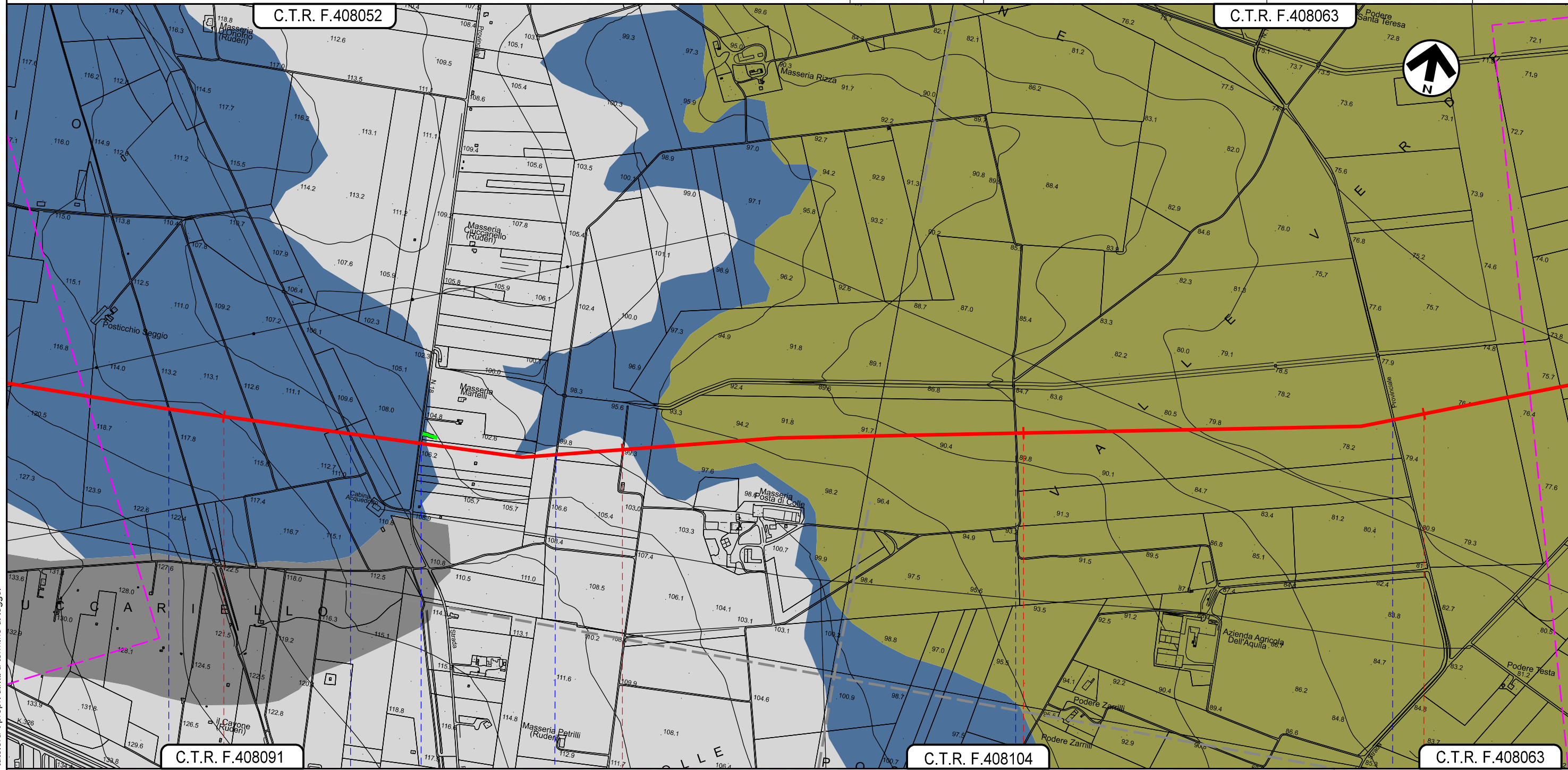
Il presente disegno e' di proprieta' aziendale - La Societa' tutelera' i propri diritti a termine di legge.

**GASDOTTO LUCERA - SAN PAOLO DI CIVITATE**  
**Tratto LUCERA - FOGGIA (TRATTO 1)**  
**DN 300 (12"), DP 75 bar**

1	23/11/2022	AGGIORNAMENTO a seguito del Dec. MITE_VA n. 75 del 27/05/2022	G.CANNA	G.VECCHIO	H.D.AIUDI
0	15/03/2021	EMISSIONE PER ENTI	G.CANNA	G.VECCHIO	A.SPADACINI
REV.	DATA	DESCRIZIONE	ELABORATO	VERIFICATO	APPROVATO
PROGETTISTA			Dis. 001-PG-D-1022		
 			Comm. 5721		
Rif.TFM: 110009-1D-DT-D-5222			Scala 1:10.000		

**Foglio**  
**4**  
**di 7**  
**Scala**  
**1:10.000**



**CARTA GEOLOGICA DI DETTAGLIO**



LUCERA					
FOGGIA					
Strada senza nome	Strada senza nome (Regio Tratturo Celano Foggia)	S.P. n. 18	Strada senza nome	Strada vicinale Posta del Colle	S.P. n. 118

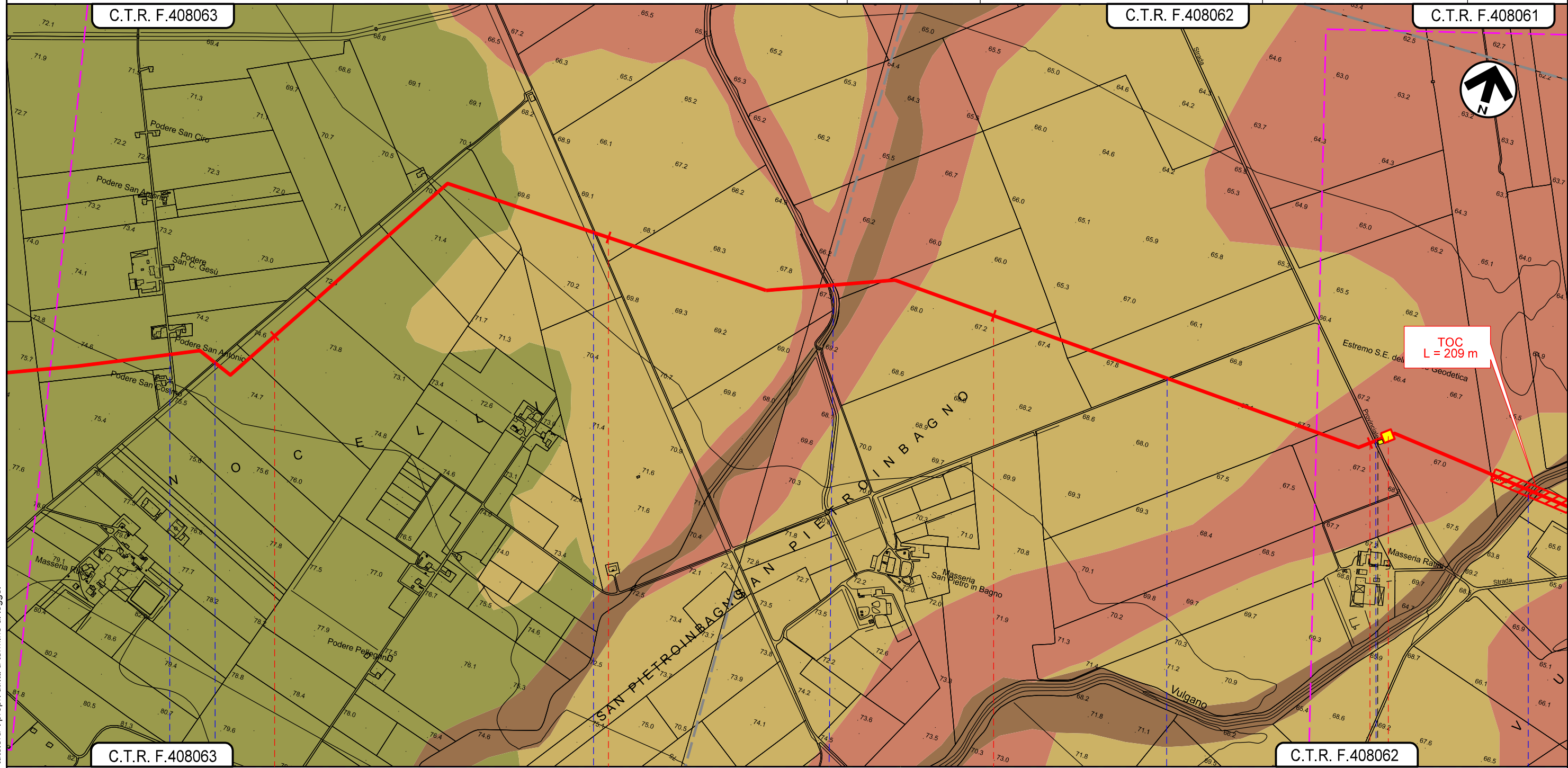
Il presente disegno e' di proprieta' aziendale - La Societa' tutelera' i propri diritti a termine di legge.

**GASDOTTO LUCERA - SAN PAOLO DI CIVITATE**  
**Tratto LUCERA - FOGGIA (TRATTO 1)**  
**DN 300 (12"), DP 75 bar**

1	23/11/2022	AGGIORNAMENTO a seguito del Dec. MITE_VA n. 75 del 27/05/2022	G.CANNA	G.VECCHIO	H.D.AIUDI
0	15/03/2021	EMISSIONE PER ENTI	G.CANNA	G.VECCHIO	A.SPADACINI
REV.	DATA	DESCRIZIONE	ELABORATO	VERIFICATO	APPROVATO
PROGETTISTA			Dis. 001-PG-D-1022		
			 Rif.TFM: 110009-1D-DT-D-5222		
			Comm. 5721		

**Foglio**  
**5**  
 di 7  
 Scala  
 1:10.000

**CARTA GEOLOGICA DI DETTAGLIO**





Il presente disegno e' di proprieta' aziendale - La Societa' tutelera' i propri diritti a termine di legge.

12	13	14	15
LUCERA		FOGGIA	
Strada San Pietro in Bagno	Strada comunale ex S.P. n. 118	Canale presso S. Pietro in Bagno	Strada di Bonifica n.19 (Strada vicinale San Pietro in Bagno)
			S.P. n. 13
			Torrente Vulgano

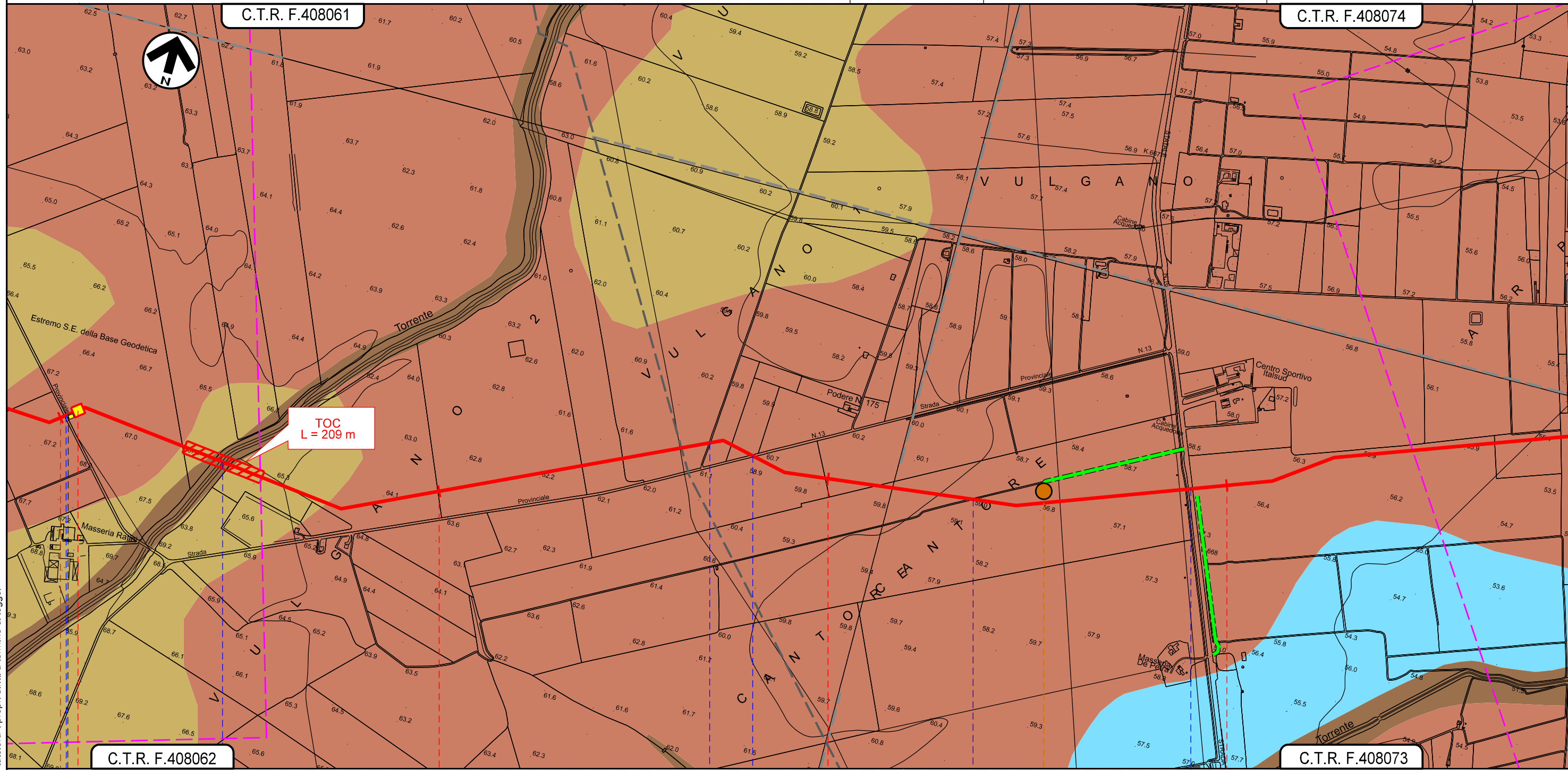
 PIDI N.4 km 15+050

**GASDOTTO LUCERA - SAN PAOLO DI CIVITATE**  
**Tratto LUCERA - FOGGIA (TRATTO 1)**  
**DN 300 (12"), DP 75 bar**

1	23/11/2022	AGGIORNAMENTO a seguito del Dec. MITE_VA n. 75 del 27/05/2022	G.CANNA	G.VECCHIO	H.D.AIUDI
0	15/03/2021	EMISSIONE PER ENTI	G.CANNA	G.VECCHIO	A. SPADACINI
REV.	DATA	DESCRIZIONE	ELABORATO	VERIFICATO	APPROVATO
PROGETTISTA			Dis.	001-PG-D-1022	
 			Comm.	5721	
Società Gasdotto Italia S.p.A.			Rif.TFM: 110009-1D-DT-D-5222		

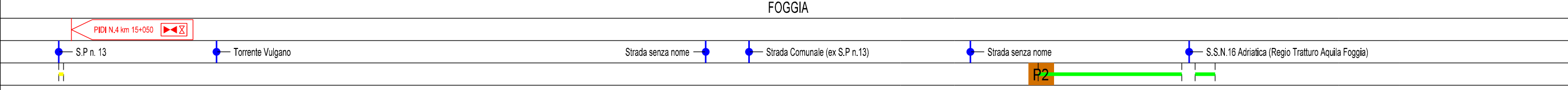
**Foglio**  
**6**  
**di 7**  
**Scala**  
**1:10.000**

**CARTA GEOLOGICA DI DETTAGLIO**



Il presente disegno e' di proprieta' aziendale - La Societa' tutelera' i propri diritti a termine di legge.

LUCERA | 15 | 16 | 17 | 18 | FOGGIA



**GASDOTTO LUCERA - SAN PAOLO DI CIVITATE**  
**Tratto LUCERA - FOGGIA (TRATTO 1)**  
**DN 300 (12"), DP 75 bar**

1	23/11/2022	AGGIORNAMENTO a seguito del Dec. MITE_VA n. 75 del 27/05/2022	G.CANNA	G.VECCHIO	H.D.AIUDI
0	15/03/2021	EMISSIONE PER ENTI	G.CANNA	G.VECCHIO	A. SPADACINI
REV.	DATA	DESCRIZIONE	ELABORATO	VERIFICATO	APPROVATO

**Foglio**  
**7**  
**di 7**  
**Scala**  
**1:10.000**

**CARTA GEOLOGICA DI DETTAGLIO**

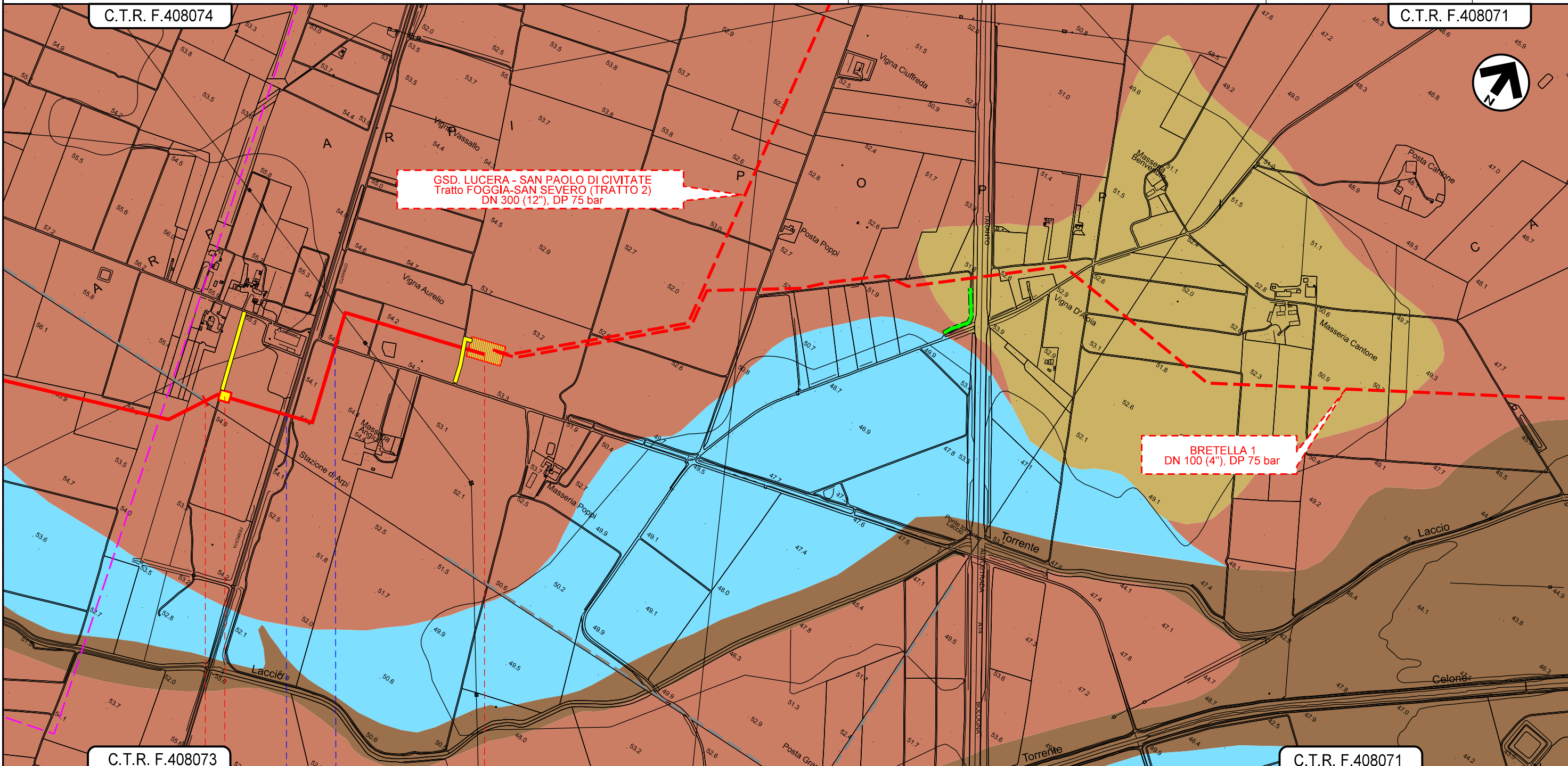


PROGETTISTA  
**techfem**  
 Rif.TFM: 110009-1D-DT-D-5222

Dis. 001-PG-D-1022  
 Comm. 5721

C.T.R. F.408074

C.T.R. F.408071



**GSD. LUCERA - SAN PAOLO DI CIVITATE**  
**Tratto FOGGIA-SAN SEVERO (TRATTO 2)**  
**DN 300 (12"), DP 75 bar**

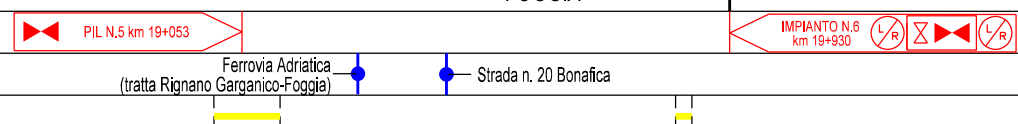
**BRETELLA 1**  
**DN 100 (4"), DP 75 bar**

C.T.R. F.408073

C.T.R. F.408071

19 19+930

FOGGIA  
 FOGGIA



Il presente disegno e' di proprieta' aziendale - La Societa' tutelera' i propri diritti a termine di legge.