

# LEGENDA

## SIMBOLOGIA CARTOGRAFICA

- Gasdotto in progetto
- Altro Gasdotto in progetto
- Gasdotti SGI esistenti
- Altri Metanodotti esistenti
- Aree impianti stacco-terminale in progetto
- Aree impianti stacco-terminale SGI esistenti
- Limite sovrapposizione fogli
- T.O.C.
- Impianti di linea in progetto
- Strade di accesso provvisorio
- Strada di accesso all'impianto
- Adeguamento strade esistenti
- Piazzola di stoccaggio tubazioni
- Depositi temporanei

## SIMBOLOGIA MECCANICA

- Punto di intercettazione di linea (P.I.L.)
- Punto di intercettazione di derivazione importante (P.I.D.I.)
- Stazione predisposta per lancio e ricevimento PIG
- Impianto di riduzione/regolazione della pressione

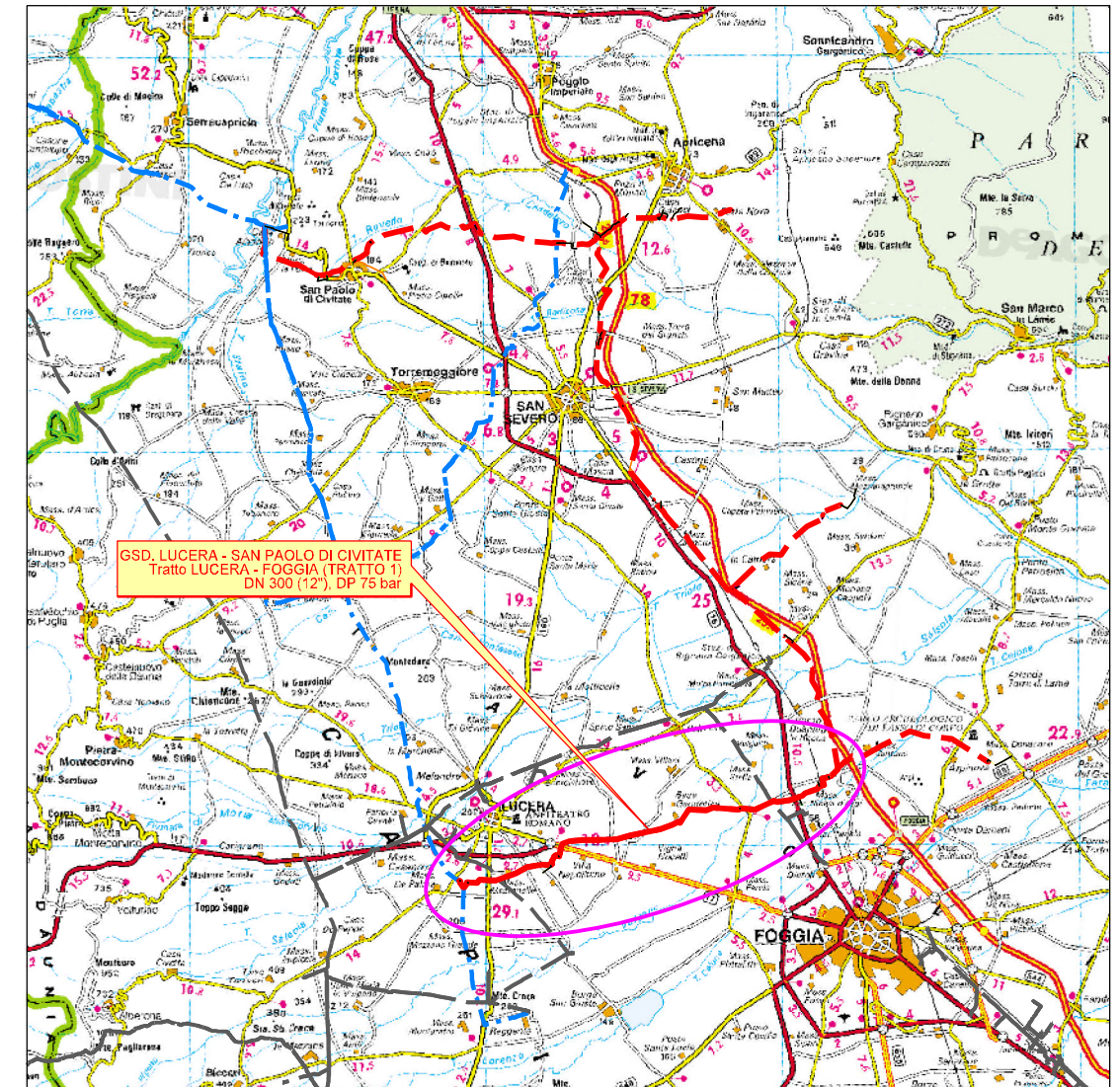
## SIMBOLOGIA TEMATICA

### PERICOLOSITÀ IDRAULICA (P.G.R.A. AGGIORNAMENTO P.A.I. 2020)

- Pericolosità idraulica bassa (P1)
- Pericolosità idraulica media (P2)
- Pericolosità idraulica alta (P3)

### PERICOLOSITÀ GEOMORFOLOGICA

- Pericolosità geomorfologica media e moderata (P.G.1)



COROGRAFIA 1:350.000

Il presente disegno e' di proprieta' aziendale - La Societa' tutelera' i propri diritti a termine di legge.



Il presente disegno e' di proprieta' aziendale - La Societa' tutelera' i propri diritti a termine di legge.

Progressiva chilometrica	N.
Comuni	COMUNE
Province	PROVINCIA
Impianti	TIPO - N. - PROG.             TIPO - N. - PROG. in progetto su altro met.             TIPO - N. - ESISTENTE
Attraversamenti	TIPOLOGIA ATTRAVERSATA (SS n. #, corso d'acqua, ferrovia, ecc.)
Strade - Piste - Piazzole	ACCESSO IMPIANTI             ADEGUAMENTI STRADE             STRADE PROVVISORIE             DEPOSITI TEMPORANEI            Dn            N.            Piazz.            Pn

	1	04/07/2022	AGGIORNAMENTO a seguito del Dec. MiTE_VA n. 75 del 27/05/2022	G. CANNA	G. VECCHIO	H.D.AIUDI	
	0	15/03/2021	EMISSIONE PER ENTI	G. CANNA	G. VECCHIO	A.SPADACINI	
REV.	DATA	DESCRIZIONE			ELABORATO	VERIFICATO	APPROVATO
				COMMESSA	UNITA'		
				5721	001		
<b>GASDOTTO LUCERA - SAN PAOLO DI CIVITATE</b> Tratto LUCERA - FOGGIA (TRATTO 1) DN 300 (12"), DP 75 bar				DISEGNO	PG-D-1015		
				REVISIONE	1		
<b>AREE A PERICOLOSITA' IDROGEOLOGICA</b> (P.A.I./P.G.R.A./I.F.F.I.)				FG.	1	DI 7	
				SCALA	1:10.000		

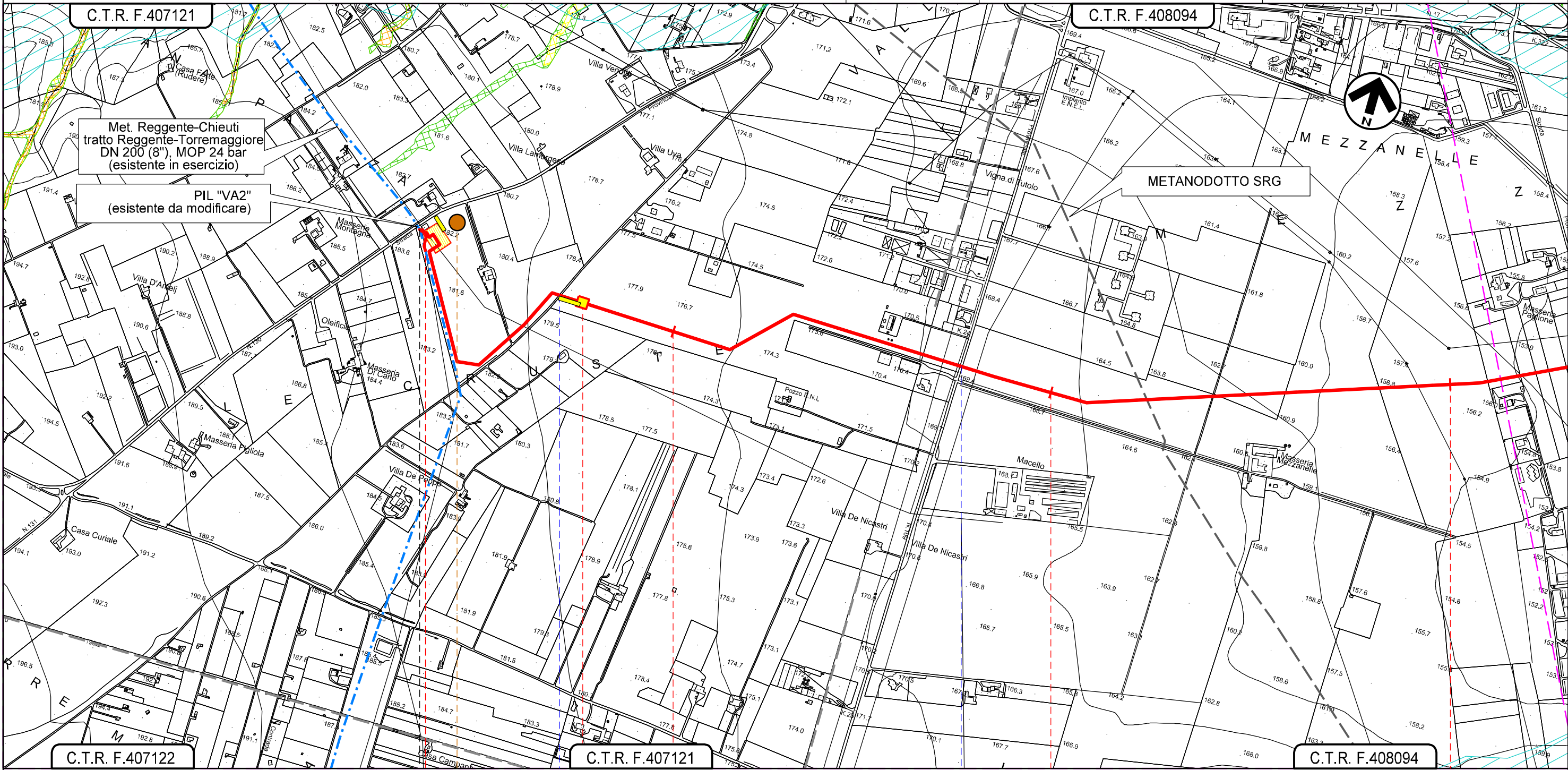


**GASDOTTO LUCERA - SAN PAOLO DI CIVITATE**  
**Tratto LUCERA - FOGGIA (TRATTO 1)**  
**DN 300 (12"), DP 75 bar**

1	04/07/2022	AGGIORNAMENTO a seguito del Dec. MITE_VA n. 75 del 27/05/2022	G.CANNA	G.VECCHIO	H.D.AIUDI
0	15/03/2021	EMISSIONE PER ENTI	G.CANNA	G.VECCHIO	A.SPADACINI
REV.	DATA	DESCRIZIONE	ELABORATO	VERIFICATO	APPROVATO
PROGETTISTA			Dis. 001-PG-D-1015		
 			Comm. 5721		
Rif.TFM: 110009-1D-DT-D-5215			Scala 1:10.000		

**Foglio**  
**2**  
**di 7**  
**Scala**  
**1:10.000**

**AREE A PERICOLOSITA' IDROGEOLOGICA**  
**(P.A.I./P.G.R.A./I.F.F.I.)**



C.T.R. F.407122

C.T.R. F.407121

C.T.R. F.408094

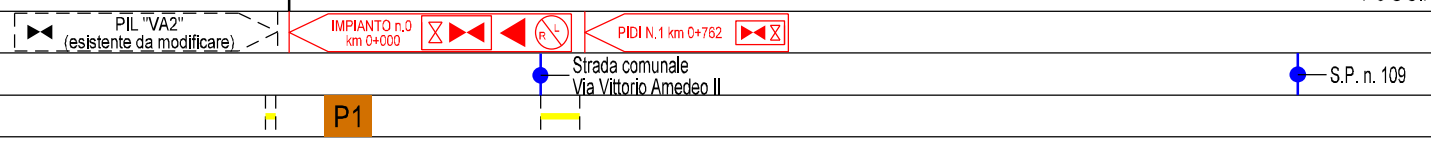
0+000

1

2



3

LUCERA  
 FOGGIA



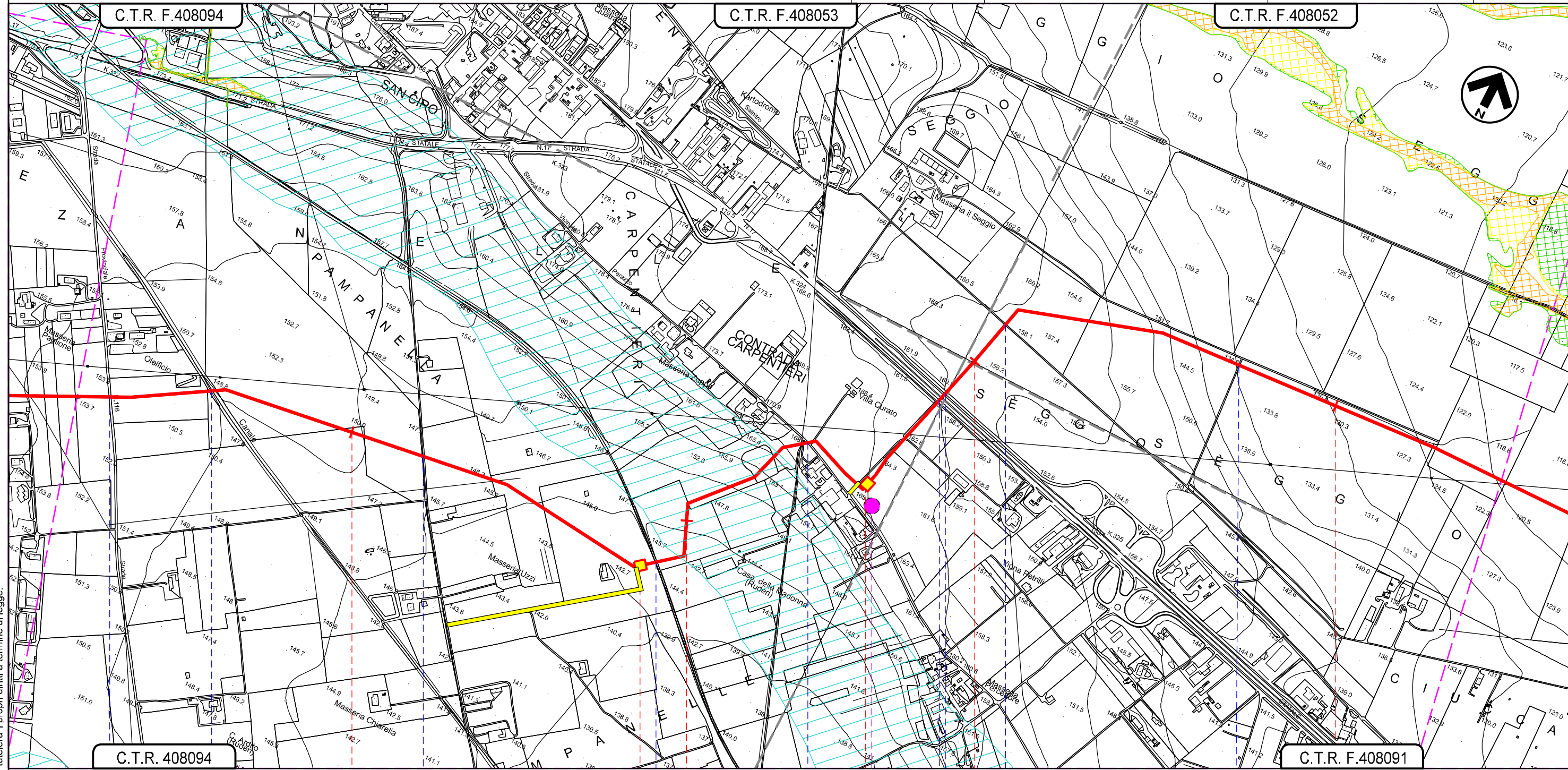
Il presente disegno e' di proprieta' aziendale - La Societa' tutelera' i propri diritti a termine di legge.

**GASDOTTO LUCERA - SAN PAOLO DI CIVITATE**  
**Tratto LUCERA - FOGGIA (TRATTO 1)**  
**DN 300 (12"), DP 75 bar**

1	04/07/2022	AGGIORNAMENTO a seguito del Dec. MITE_VA n. 75 del 27/05/2022	G.CANNA	G.VECCHIO	H.D.AIUDI
0	15/03/2021	EMISSIONE PER ENTI	G.CANNA	G.VECCHIO	A.SPADACINI
REV.	DATA	DESCRIZIONE	ELABORATO	VERIFICATO	APPROVATO
PROGETTISTA			Dis.	001-PG-D-1015	
 			Comm.	5721	
			Rif.TFM: 110009-1D-DT-D-5215		

**Foglio**  
**3**  
**di 7**  
**Scala**  
**1:10.000**

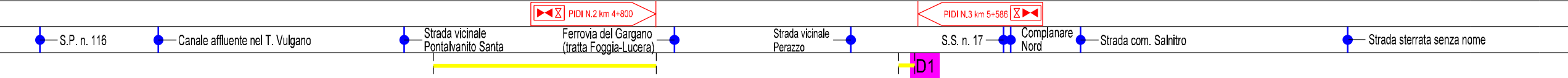
**AREE A PERICOLOSITA' IDROGEOLOGICA**  
**(P.A.I./P.G.R.A./I.F.F.I.)**



Il presente disegno e' di proprieta' aziendale - La Societa' tutelera' i propri diritti a termine di legge.

C.T.R. 408094      4      5      6      7      C.T.R. F.408091



LUCERA  
 FOGGIA



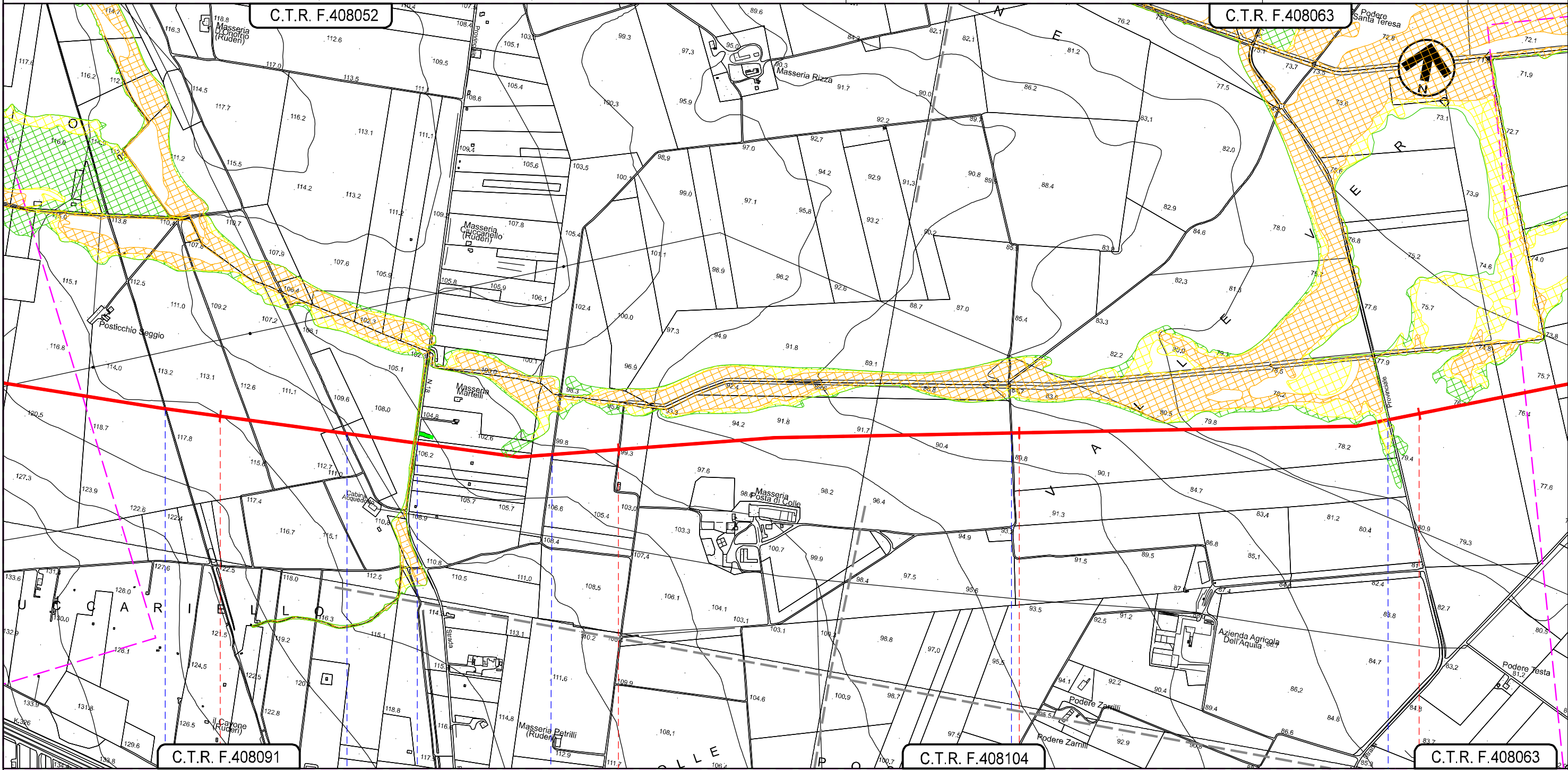


**GASDOTTO LUCERA - SAN PAOLO DI CIVITATE**  
**Tratto LUCERA - FOGGIA (TRATTO 1)**  
**DN 300 (12"), DP 75 bar**

**AREE A PERICOLOSITA' IDROGEOLOGICA**  
**(P.A.I./P.G.R.A./I.F.F.I.)**

1	04/07/2022	AGGIORNAMENTO a seguito del Dec. MITE_VA n. 75 del 27/05/2022	G.CANNA	G.VECCHIO	H.D.AIUDI
0	15/03/2021	EMISSIONE PER ENTI	G.CANNA	G.VECCHIO	A.SPADACINI
REV.	DATA	DESCRIZIONE	ELABORATO	VERIFICATO	APPROVATO
PROGETTISTA			Dis. 001-PG-D-1015		
 			Comm. 5721		
Rif.TFM: 110009-1D-DT-D-5215			Scala 1:10.000		

**Foglio**  
**4**  
**di 7**  
**Scala**  
**1:10.000**





LUCERA  
 FOGGIA

- Strada senza nome
- Strada senza nome (Regio Tratturo Celano Foggia)
- S.P. n. 18
- Strada senza nome
- Strada vicinale Posta del Colle
- S.P. n. 118

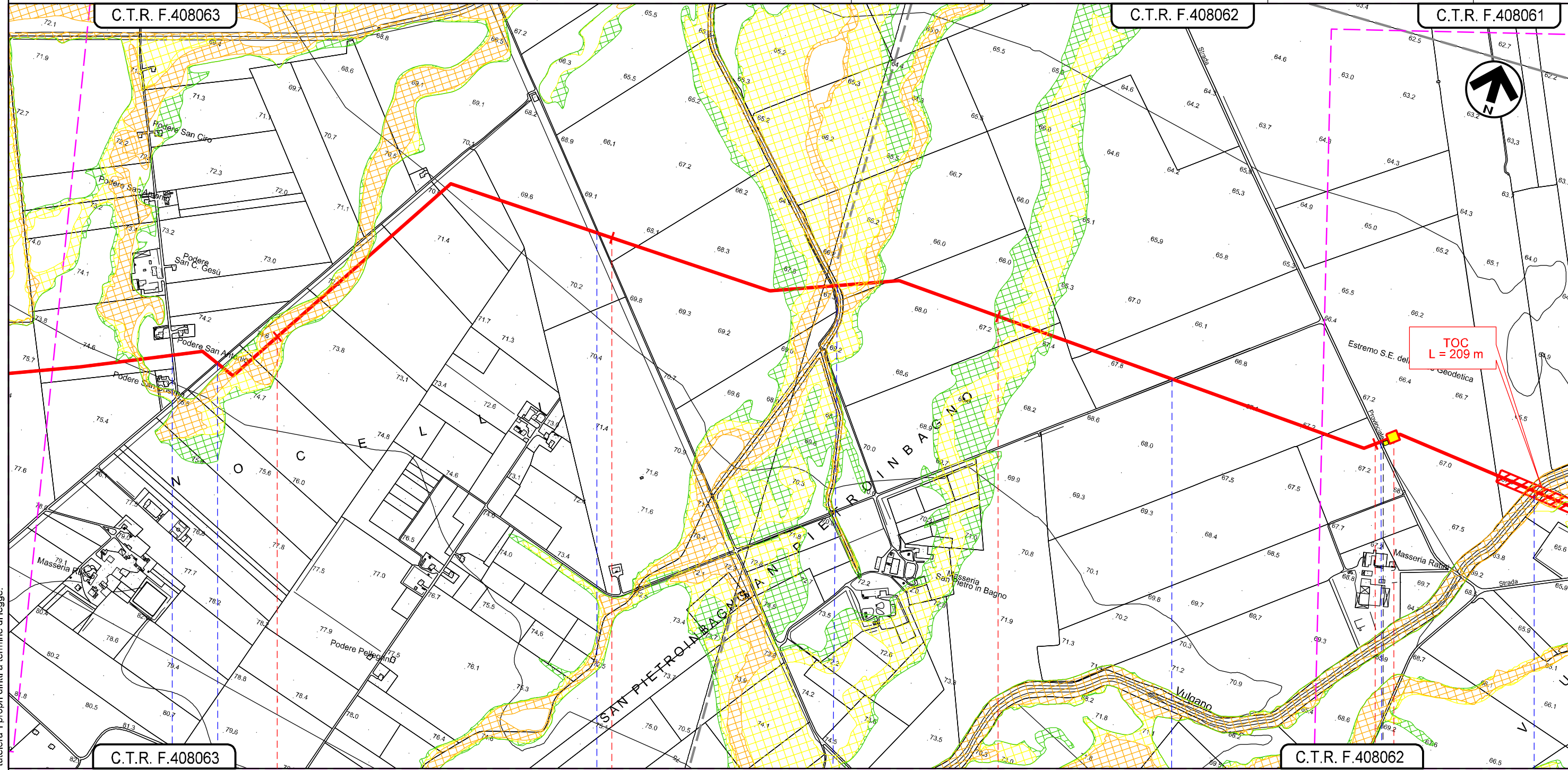
Il presente disegno e' di proprieta' aziendale - La Societa' tutelera' i propri diritti a termine di legge.

**GASDOTTO LUCERA - SAN PAOLO DI CIVITATE**  
**Tratto LUCERA - FOGGIA (TRATTO 1)**  
**DN 300 (12"), DP 75 bar**

**AREE A PERICOLOSITA' IDROGEOLOGICA**  
**(P.A.I./P.G.R.A./I.F.F.I.)**

1	04/07/2022	AGGIORNAMENTO a seguito del Dec. MITE_VA n. 75 del 27/05/2022	G.CANNA	G.VECCHIO	H.D.AIUDI
0	15/03/2021	EMISSIONE PER ENTI	G.CANNA	G.VECCHIO	A.SPADACINI
REV.	DATA	DESCRIZIONE	ELABORATO	VERIFICATO	APPROVATO
PROGETTISTA			Dis. 001-PG-D-1015		
 			Comm. 5721		
Rif.TFM: 110009-1D-DT-D-5215			Scala 1:10.000		

**Foglio**  
**5**  
**di 7**  
**Scala**  
**1:10.000**



Il presente disegno e' di proprieta' aziendale - La Societa' tutelera' i propri diritti a termine di legge.

 PIDI N.4 km 15+050

- Strada San Pietro in Bagno
- Strada comunale ex S.P. n. 118
- Strada comunale ex S.P. n. 118
- Canale presso S. Pietro in Bagno
- Strada di Bonifica n.19 (Strada vicinale San Pietro in Bagno)
- S.P. n. 13
- Torrente Vulgano







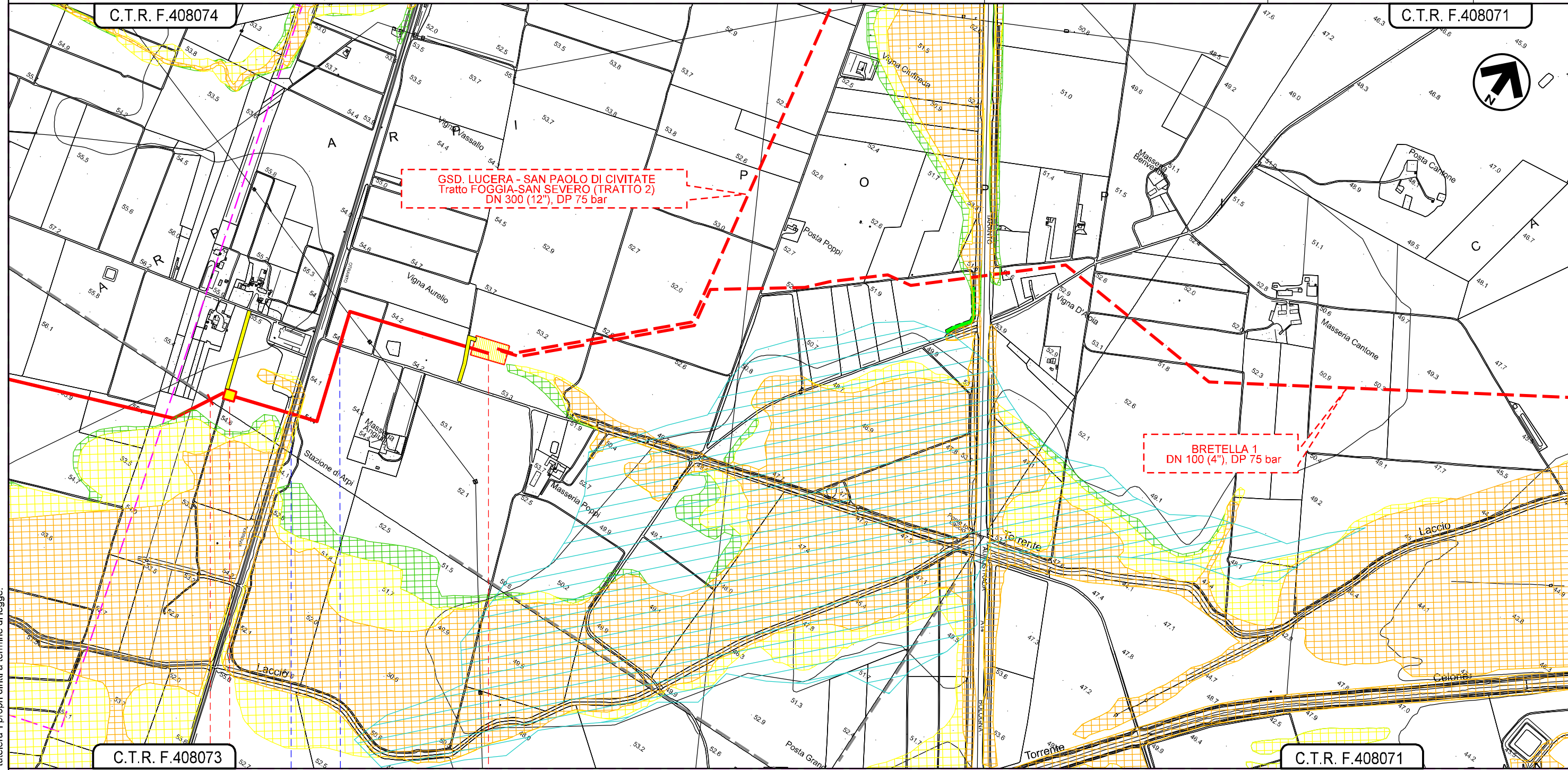


**GASDOTTO LUCERA - SAN PAOLO DI CIVITATE**  
**Tratto LUCERA - FOGGIA (TRATTO 1)**  
**DN 300 (12"), DP 75 bar**

**AREE A PERICOLOSITA' IDROGEOLOGICA**  
**(P.A.I./P.G.R.A./I.F.F.I.)**

1	04/07/2022	AGGIORNAMENTO a seguito del Dec. MITE_VA n. 75 del 27/05/2022	G.CANNA	G.VECCHIO	H.D.AIUDI
0	15/03/2021	EMISSIONE PER ENTI	G.CANNA	G.VECCHIO	A.SPADACINI
REV.	DATA	DESCRIZIONE	ELABORATO	VERIFICATO	APPROVATO
PROGETTISTA			Dis. 001-PG-D-1015		
 			Comm. 5721		
Rif.TFM: 110009-1D-DT-D-5215			Scala 1:10.000		

**Foglio**  
**7**  
**di 7**  
**Scala**  
**1:10.000**

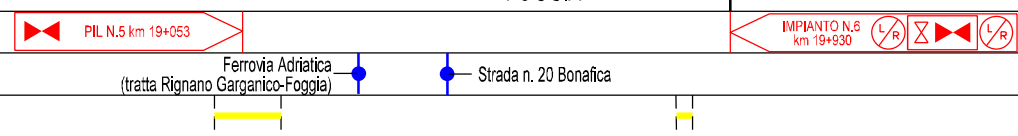


C.T.R. F.408073

C.T.R. F.408071

19 19+930

FOGGIA  
 FOGGIA



Il presente disegno e' di proprieta' aziendale - La Societa' tutelera' i propri diritti a termine di legge.