

LEGENDA

SIMBOLOGIA CARTOGRAFICA

- Gasdotto in progetto
- Altro Gasdotto in progetto
- Gasdotti SGI esistenti
- Altri Metanodotti esistenti
- Aree impianti stacco-terminale in progetto
- Aree impianti stacco-terminale SGI esistenti
- Limite sovrapposizione fogli
- T.O.C.
- Impianti di linea in progetto
- Strade di accesso provvisorio
- Strada di accesso all'impianto
- Adeguamento strade esistenti
- Piazzola di stoccaggio tubazioni
- Depositi temporanei

SIMBOLOGIA MECCANICA

- Punto di intercettazione di linea (P.I.L.)
- Punto di intercettazione di derivazione importante (P.I.D.I.)
- Stazione predisposta per lancio e ricevimento PIG

SIMBOLOGIA TEMATICA

- Sintema di Masseria Finamondo: Depositi alluvionali terrazzati costituiti da sabbie fini alternate a peliti poco stratificate (Pleistocene Sup.)
- Sintema di Motta del Lupo: Depositi costituiti da sabbie fini alternate a peliti sottilmente stratificate (Pleistocene Sup.)
- Sintema di Foggia: Terreni costituiti da lenti conglomeratiche poco cementate intercalate a depositi sabbioso-siltosi ed argilloso-siltosi. (Pleistocene Medio)
- Depositi alluvionali attuali (Olocene)



COROGRAFIA 1:350.000



Il presente disegno e' di proprieta' aziendale - La Societa' tutelera' i propri diritti a termine di legge.

Il presente disegno e' di proprieta' aziendale - La Societa' tutelera' i propri diritti a termine di legge.

1	23/11/2022	AGGIORNAMENTO a seguito del Dec. MiTE_VA n. 75 del 27/05/2022	G.CANNA	G.VECCHIO	H.D.AIUDI
0	15/03/2021	EMISSIONE PER ENTI	G.CANNA	G.VECCHIO	A.SPADACINI
REV.	DATA	DESCRIZIONE	ELABORATO	VERIFICATO	APPROVATO
			COMMESSA 5721	UNITA' 002	
GASDOTTO LUCERA - SAN PAOLO DI CIVITATE Tratto FOGGIA - SAN SEVERO (TRATTO 2) DN 300 (12"), DP 75 bar			DISEGNO	PG-D-1022	
			REVISIONE	1	
CARTA GEOLOGICA DI DETTAGLIO			FG.	1	DI 4
			SCALA	1:10.000	

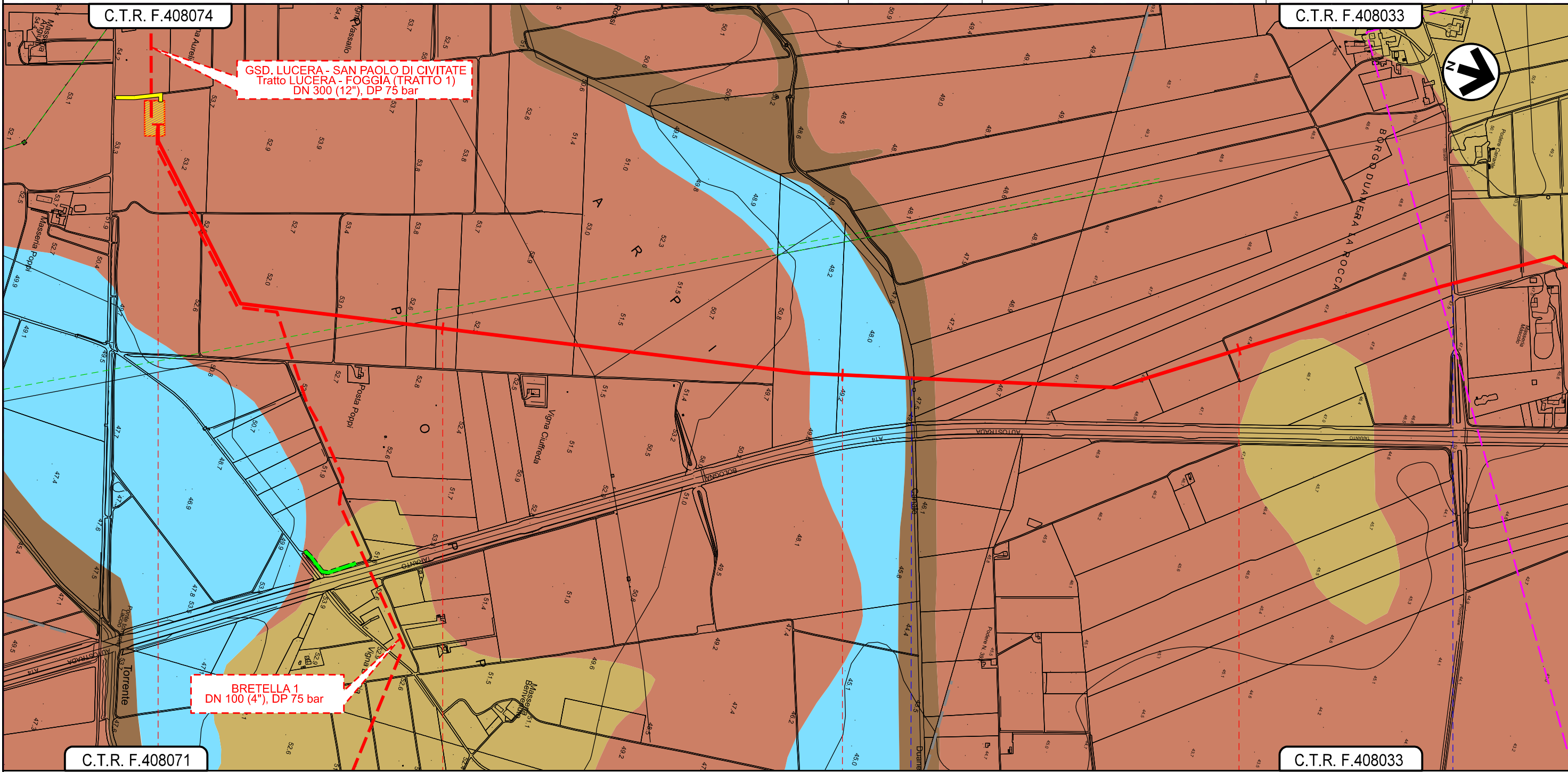
Progressiva chilometrica	N.
Comuni	COMUNE
Province	PROVINCIA
Impianti	TIPO - N. - PROG. TIPO - N. - PROG. in progetto su altro met. TIPO - N. - ESISTENTE
Attraversamenti	TIPOLOGIA ATTRAVERSATA (SS n. ##, corso d'acqua, ferrovia, ecc.)
Strade - Piste - Piazzole	ACCESSO IMPIANTI ADEGUAMENTI STRADE STRADE PROVVISORIE DEPOSITI TEMPORANEI Dn N. PiaZ. Pn

GASDOTTO LUCERA - SAN PAOLO DI CIVITATE
Tratto FOGGIA - SAN SEVERO (TRATTO 2)
DN 300 (12"), DP 75 bar

1	23/11/2022	AGGIORNAMENTO a seguito del Dec. MITE_VA n. 75 del 27/05/2022	G.CANNA	G.VECCHIO	H.D.AIUDI
0	15/03/2021	EMISSIONE PER ENTI	G.CANNA	G.VECCHIO	A. SPADACINI
REV.	DATA	DESCRIZIONE	ELABORATO	VERIFICATO	APPROVATO
PROGETTISTA			Dis. 002-PG-D-1022		
 			Comm. 5721		
Società Gasdotto Italia S.p.A.			Rif.TFM: 110009-2D-DT-D-5222		



Foglio
2
di 4
Scala
1:10.000

CARTA GEOLOGICA DI DETTAGLIO



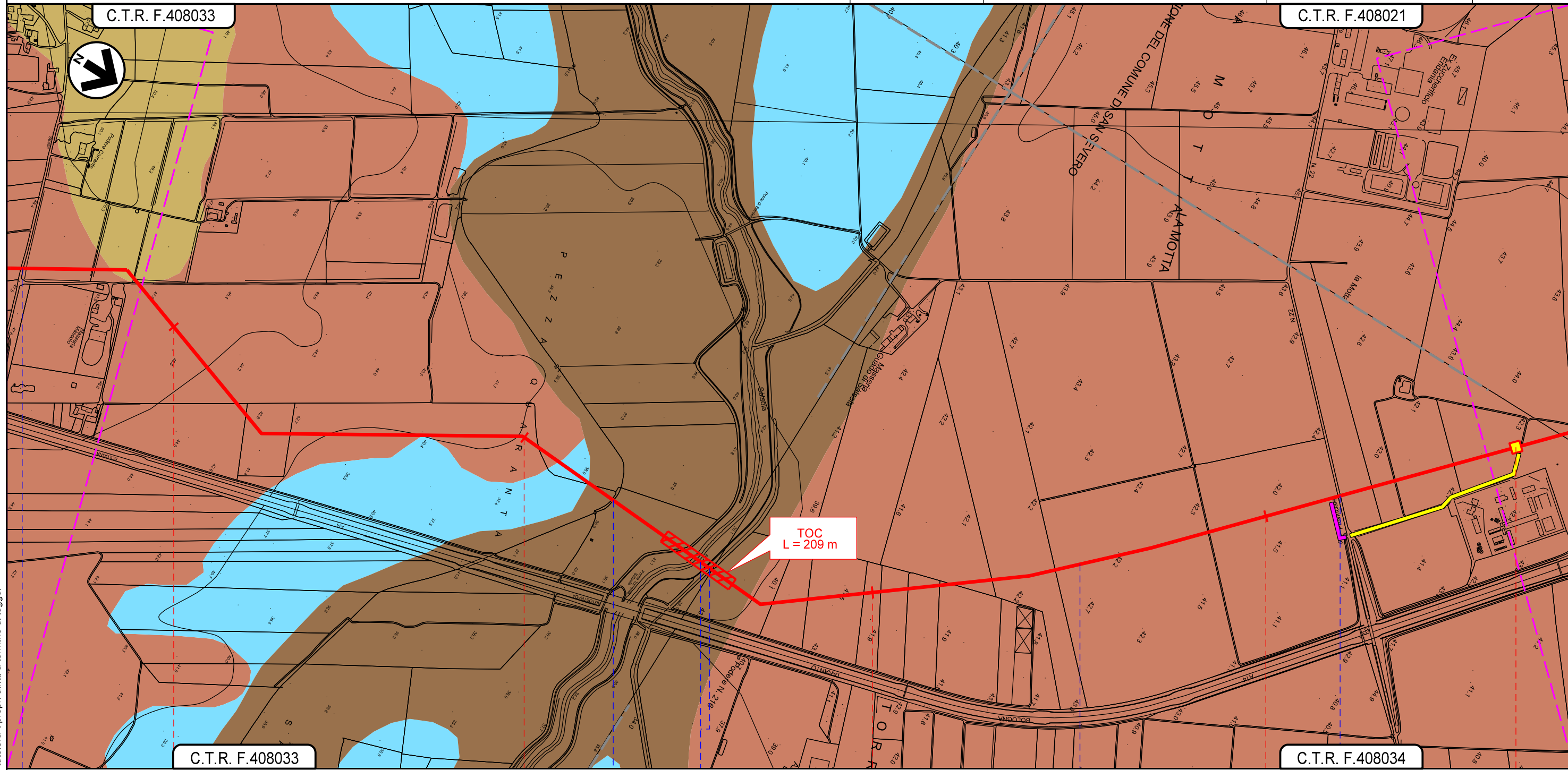
Il presente disegno e' di proprieta' aziendale - La Societa' tutelera' i propri diritti a termine di legge.

GASDOTTO LUCERA - SAN PAOLO DI CIVITATE
Tratto FOGGIA - SAN SEVERO (TRATTO 2)
DN 300 (12"), DP 75 bar

1	23/11/2022	AGGIORNAMENTO a seguito del Dec. MITE_VA n. 75 del 27/05/2022	G.CANNA	G.VECCHIO	H.D.AIUDI
0	15/03/2021	EMISSIONE PER ENTI	G.CANNA	G.VECCHIO	A. SPADACINI
REV.	DATA	DESCRIZIONE	ELABORATO	VERIFICATO	APPROVATO
PROGETTISTA			Dis. 002-PG-D-1022		
 			Comm. 5721		
Società Gasdotti Italia S.p.A.			Rif.FTM: 110009-2D-DT-D-5222		

Foglio
3
di 4
Scala
1:10.000



CARTA GEOLOGICA DI DETTAGLIO



Il presente disegno e' di proprieta' aziendale - La Societa' tutelera' i propri diritti a termine di legge.

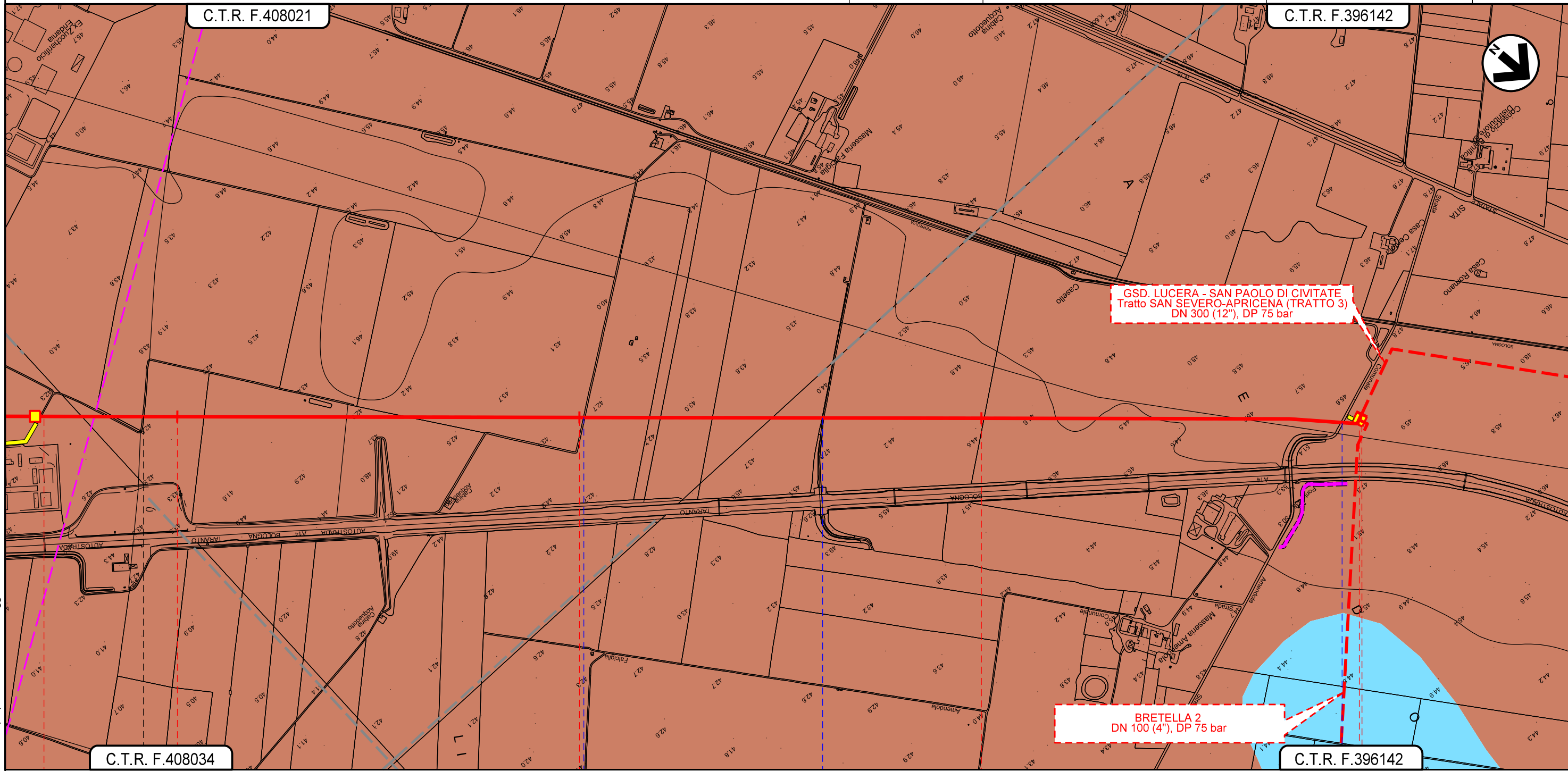
4		5		6		7	
FOGGIA							
FOGGIA							

GASDOTTO LUCERA - SAN PAOLO DI CIVITATE
Tratto FOGGIA - SAN SEVERO (TRATTO 2)
DN 300 (12"), DP 75 bar

1	23/11/2022	AGGIORNAMENTO a seguito del Dec. MITE_VA n. 75 del 27/05/2022	G.CANNA	G.VECCHIO	H.D.AIUDI
0	15/03/2021	EMISSIONE PER ENTI	G.CANNA	G.VECCHIO	A. SPADACINI
REV.	DATA	DESCRIZIONE	ELABORATO	VERIFICATO	APPROVATO
PROGETTISTA			Dis.	002-PG-D-1022	
			 Rif.TFM: 110009-2D-DT-D-5222		
			Comm.	5721	

Foglio
4
 di 4
 Scala
 1:10.000



CARTA GEOLOGICA DI DETTAGLIO



GSD. LUCERA - SAN PAOLO DI CIVITATE
Tratto SAN SEVERO-APRICENA (TRATTO 3)
DN 300 (12"), DP 75 bar

BRETELLA 2
DN 100 (4"), DP 75 bar

Il presente disegno e' di proprieta' aziendale - La Societa' tutelera' i propri diritti a termine di legge.

8	9	10	11+000
FOGGIA	FOGGIA		SAN SEVERO
			
Strada senza nome		Strada comunale ponte Amendola	