

# LEGENDA

## SIMBOLOGIA CARTOGRAFICA

- Gasdotto in progetto
- Altro Gasdotto in progetto
- Gasdotti SGI esistenti
- Altri Metanodotti esistenti
- Aree impianti stacco-terminale in progetto
- Aree impianti stacco-terminale SGI esistenti
- Limite sovrapposizione fogli
- T.O.C.
- Impianti di linea in progetto
- Strade di accesso provvisorio
- Strada di accesso all'impianto
- Adeguamento strade esistenti
- Piazzola di stoccaggio tubazioni
- Depositi temporanei

## SIMBOLOGIA MECCANICA

- Punto di intercettazione di linea (P.I.L.)
- Punto di intercettazione di derivazione importante (P.I.D.I.)
- Stazione predisposta per lancio e ricevimento PIG

## SIMBOLOGIA TEMATICA

### PERICOLOSITÀ IDRAULICA (P.G.R.A. AGGIORNAMENTO P.A.I. 2020)

- Pericolosità idraulica bassa (P1)
- Pericolosità idraulica media (P2)
- Pericolosità idraulica alta (P3)

### PERICOLOSITÀ GEOMORFOLOGICA

- Pericolosità geomorfologica media e moderata (P.G.1)



COROGRAFIA 1:350.000

Il presente disegno e' di proprieta' aziendale - La Societa' tutelera' i propri diritti a termine di legge.



Il presente disegno e' di proprieta' aziendale - La Societa' tutelera' i propri diritti a termine di legge.

	1	04/07/2022	AGGIORNAMENTO a seguito del Dec. MITE_VA n. 75 del 27/05/2022	G.CANNA	G.VECCHIO	H.D.AIUDI	
	0	15/03/2021	EMISSIONE PER ENTI	G.CANNA	G.VECCHIO	A.SPADACINI	
REV.	DATA	DESCRIZIONE			ELABORATO	VERIFICATO	APPROVATO
				COMMESSA	UNITA'		
				5721	002		
<b>GASDOTTO LUCERA - SAN PAOLO DI CIVITATE</b> Tratto FOGGIA - SAN SEVERO (TRATTO 2) DN 300 (12"), DP 75 bar				DISEGNO	PG-D-1015		
				REVISIONE	1		
AREE A PERICOLOSITA' IDROGEOLOGICA (P.A.I./P.G.R.A./I.F.F.I.)				FG.	1	DI 4	
				SCALA	1:10.000		

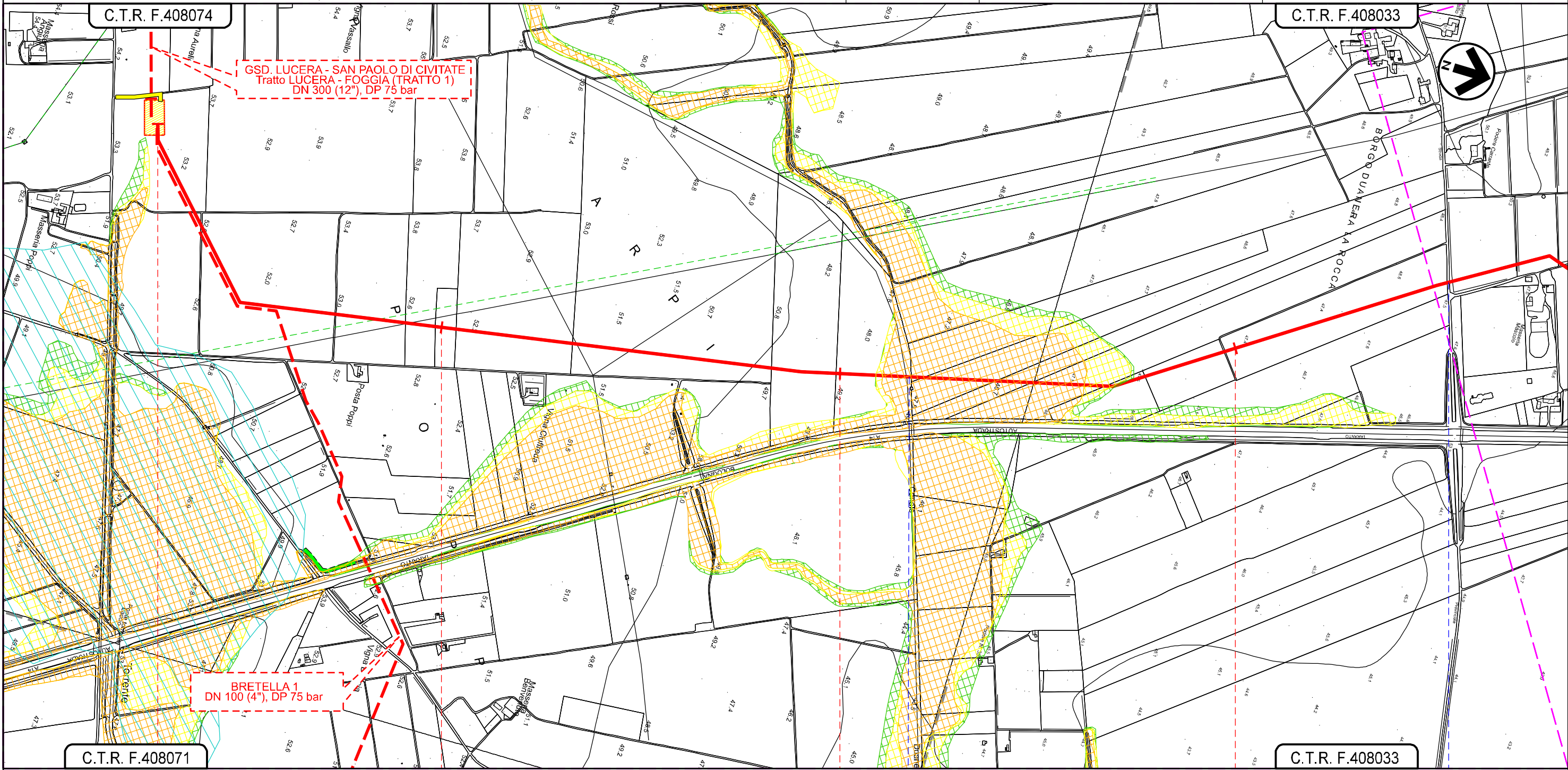
Progressiva chilometrica	N.	
Comuni	COMUNE	
Province	PROVINCIA	
Impianti	TIPO - N. - PROG.                  TIPO - N. - PROG. in progetto su altro met.                  TIPO - N. - ESISTENTE	
Attraversamenti	TIPOLOGIA ATTRAVERSATA (SS n. #, corso d'acqua, ferrovia, ecc.)	
Strade - Piste - Piazzole	ACCESSO IMPIANTI                  ADEGUAMENTI STRADE                  STRADE PROVVISORIE                  DEPOSITI TEMPORANEI                  Dn                  N. PIAZ.                  Pn	

**GASDOTTO LUCERA - SAN PAOLO DI CIVITATE**  
**Tratto FOGGIA - SAN SEVERO (TRATTO 2)**  
**DN 300 (12"), DP 75 bar**

**AREE A PERICOLOSITA' IDROGEOLOGICA**  
**(P.A.I./P.G.R.A./I.F.F.I.)**

1	04/07/2022	AGGIORNAMENTO a seguito del Dec. MITE_VA n. 75 del 27/05/2022	G.CANNA	G.VECCHIO	H.D.AIUDI
0	15/03/2021	EMISSIONE PER ENTI	G.CANNA	G.VECCHIO	A.SPADACINI
REV.	DATA	DESCRIZIONE	ELABORATO	VERIFICATO	APPROVATO
PROGETTISTA			Dis. 002-PG-D-1015		
 			Comm. 5721		
Rif.TFM: 110009-2D-DT-D-5215			Scala 1:10.000		

**Foglio**  
**2**  
**di 4**  
**Scala**  
**1:10.000**



C.T.R. F.408071  
**0+000**

C.T.R. F.408033

IMPIANTO N.6 in prog. su gsd. Lucera-S.Paolo C. (TR. 1)



Canale Duanera

Contrada La Rocca (ex SP n.23)

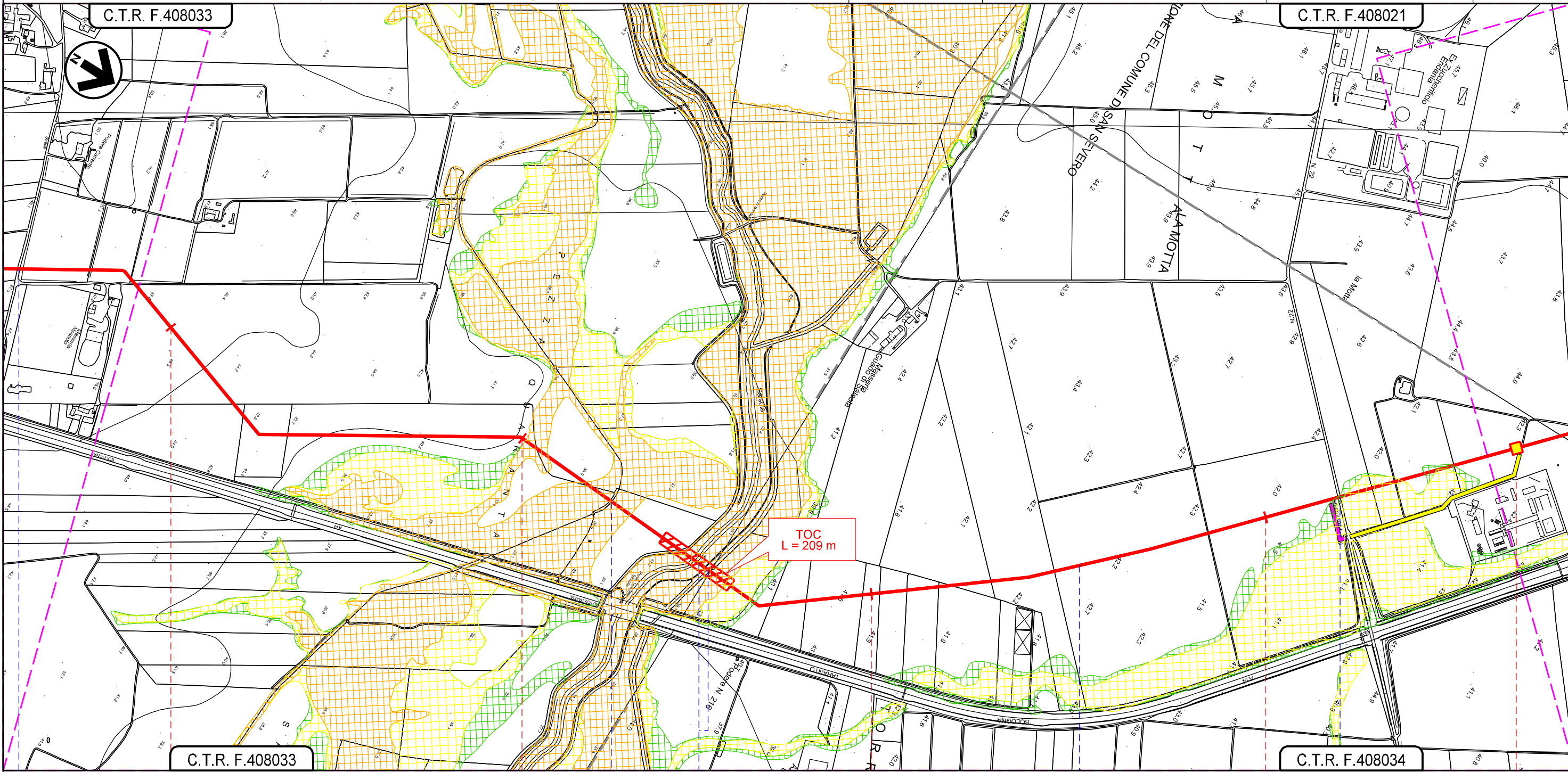
Il presente disegno e' di proprieta' aziendale - La Societa' tutelera' i propri diritti a termine di legge.

**GASDOTTO LUCERA - SAN PAOLO DI CIVITATE**  
**Tratto FOGGIA - SAN SEVERO (TRATTO 2)**  
**DN 300 (12"), DP 75 bar**

**AREE A PERICOLOSITA' IDROGEOLOGICA**  
**(P.A.I./P.G.R.A./I.F.F.I.)**






1	04/07/2022	AGGIORNAMENTO a seguito del Dec. MITE_VA n. 75 del 27/05/2022	G.CANNA	G.VECCHIO	H.D.AIUDI
0	15/03/2021	EMISSIONE PER ENTI	G.CANNA	G.VECCHIO	A.SPADACINI
REV.	DATA	DESCRIZIONE	ELABORATO	VERIFICATO	APPROVATO
PROGETTISTA			Dis.	002-PG-D-1015	
 			Comm.	5721	
Rif.TFM: 110009-2D-DT-D-5215			Scala 1:10.000		


**Foglio**  
**3**  
**di 4**  
**Scala**  
**1:10.000**



Il presente disegno e' di proprieta' aziendale - La Societa' tutelera' i propri diritti a termine di legge.



FOGGIA  
 FOGGIA

-  Contrada La Rocca (ex SP n.23)
-  C.le Cappelli
-  Torre Salsola e C.le Torretta
-  Regio Trattarello Motta Villanova
-  S.P.n.22

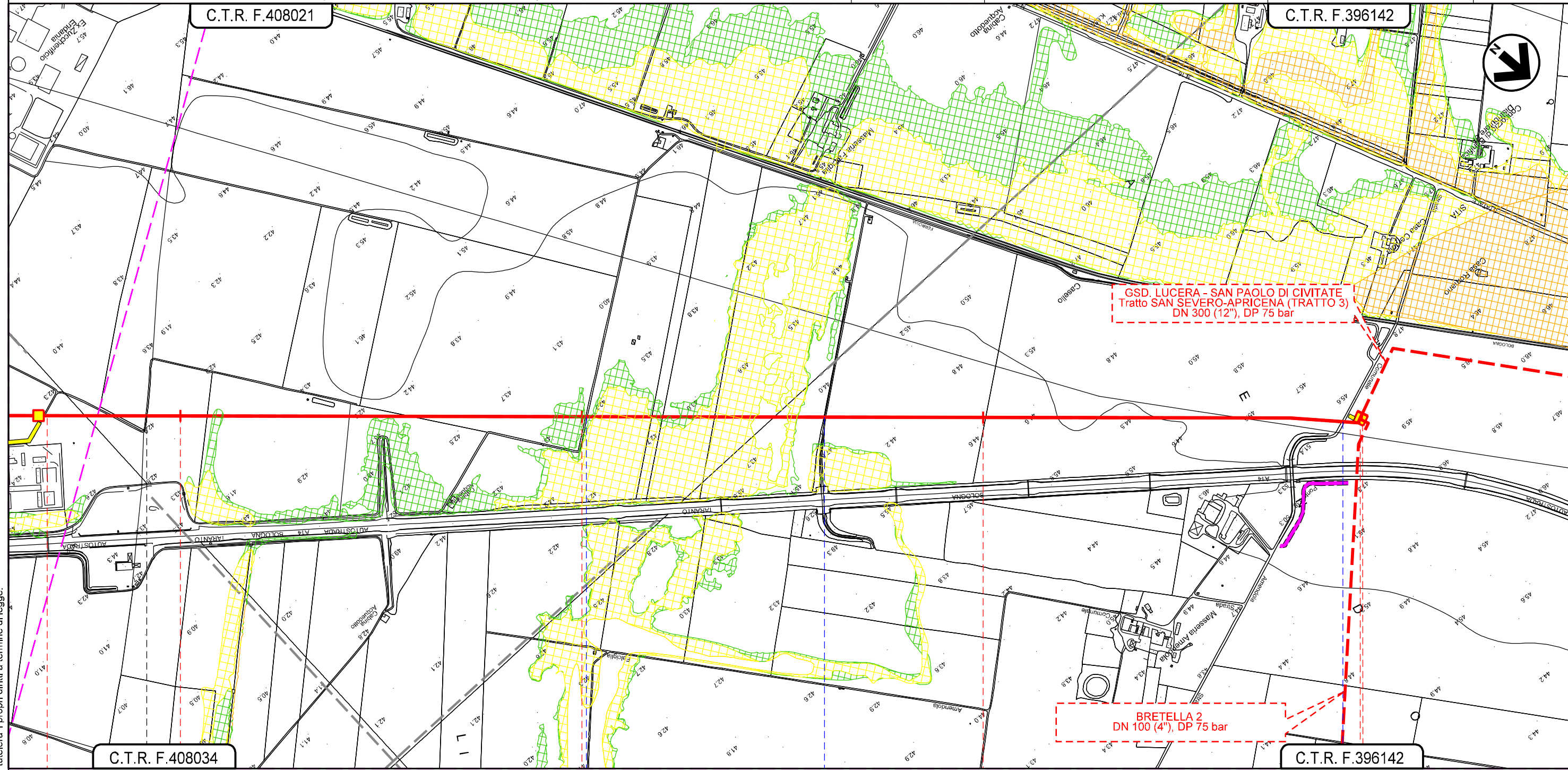


**GASDOTTO LUCERA - SAN PAOLO DI CIVITATE**  
**Tratto FOGGIA - SAN SEVERO (TRATTO 2)**  
**DN 300 (12"), DP 75 bar**

**AREE A PERICOLOSITA' IDROGEOLOGICA**  
**(P.A.I./P.G.R.A./I.F.F.I.)**

1	04/07/2022	AGGIORNAMENTO a seguito del Dec. MITE_VA n. 75 del 27/05/2022	G.CANNA	G.VECCHIO	H.D.AIUDI
0	15/03/2021	EMISSIONE PER ENTI	G.CANNA	G.VECCHIO	A. SPADACINI
REV.	DATA	DESCRIZIONE	ELABORATO	VERIFICATO	APPROVATO
PROGETTISTA			Dis.	002-PG-D-1015	
 			Comm.	5721	
Rif.TFM: 110009-2D-DT-D-5215			Scala 1:10.000		

**Foglio**  
**4**  
**di 4**  
**Scala**  
**1:10.000**



**GSD. LUCERA - SAN PAOLO DI CIVITATE**  
**Tratto SAN SEVERO-APRICENA (TRATTO 3)**  
**DN 300 (12"), DP 75 bar**

**BRETELLA 2**  
**DN 100 (4"), DP 75 bar**

Il presente disegno e' di proprieta' aziendale - La Societa' tutelera' i propri diritti a termine di legge.

FOGGIA

SAN SEVERO

FOGGIA



Strada senza nome

Strada senza nome

Strada comunale ponte Amendola

C.T.R. F.408034

C.T.R. F.396142

8

9

10

11+000