

LEGENDA

SIMBOLOGIA CARTOGRAFICA

- Gasdotto in progetto
- Altro Gasdotto in progetto
- Gasdotti SGI esistenti
- Altri Metanodotti esistenti
- Aree impianti stacco-terminale in progetto
- Aree impianti stacco-terminale SGI esistenti
- Limite sovrapposizione fogli
- T.O.C.
- Impianti di linea in progetto
- Strade di accesso provvisorio
- Strada di accesso all'impianto
- Adeguamento strade esistenti
- Piazzola di stoccaggio tubazioni
- Depositi temporanei
- Viabilità in progetto (da PRG Comune di San Severo)

SIMBOLOGIA MECCANICA

- Punto di intercettazione di linea (P.I.L.)
- Punto di intercettazione di derivazione importante (P.I.D.I.)
- Stazione predisposta per lancio e ricevimento PIG

SIMBOLOGIA TEMATICA

- Terreni a prevalente componente siltoso-sabbiosa e/o arenitica
- Sintema di Masseria Finamondo: Depositi alluvionali terrazzati costituiti da sabbie fini alternate a peliti poco stratificate (Pleistocene Sup.)
- Sintema di Motta del Lupo: Depositi costituiti da sabbie fini alternate a peliti sottilmente stratificate (Pleistocene Sup.)
- Depositi sciolti a prevalente componente sabbioso-ghiaiosa (Pliocene Sup.)
- Depositi sciolti a prevalente componente pelitica (Olocene)
- Depositi alluvionali attuali (Olocene)



COROGRAFIA 1:350.000

Il presente disegno e' di proprieta' aziendale - La Societa' tutelera' i propri diritti a termine di legge.

Il presente disegno e' di proprieta' aziendale - La Societa' tutelera' i propri diritti a termine di legge.

Progressiva chilometrica	N.
Comuni	COMUNE
Province	PROVINCIA
Impianti	TIPO - N. - PROG. TIPO - N. - PROG. in progetto su altro met. TIPO - N. - ESISTENTE
Attraversamenti	TIPOLOGIA ATTRAVERSATA (SS n. ##, corso d'acqua, ferrovia, ecc.)
Strade - Piste - Piazzole	ACCESSO IMPIANTI ADEGUAMENTI STRADE STRADE PROVVISORIE DEPOSITI TEMPORANEI Dn N. Pn

	1	23/11/2022	AGGIORNAMENTO a seguito del Dec. MiTE_VA n. 75 del 27/05/2022	G.CANNA	G.VECCHIO	H.D.AIUDI	
	0	09/04/2021	EMISSIONE PER ENTI	G.CANNA	G.VECCHIO	A.SPADACINI	
REV.	DATA	DESCRIZIONE			ELABORATO	VERIFICATO	APPROVATO
		SGI Società Gasdotti Italia S.P.A.		techfem Rif.TFM: 110009-3D-DT-D-5222		COMMESSA 5721	UNITA' 003
GASDOTTO LUCERA - SAN PAOLO DI CIVITATE Tratto SAN SEVERO - APRICENA (TRATTO 3) DN 300 (12"), DP 75 bar					DISEGNO PG-D-1022 .		
					REVISIONE 1		
CARTA GEOLOGICA DI DETTAGLIO					FG. 1 DI 7		
					SCALA 1:10.000		

GASDOTTO LUCERA - SAN PAOLO DI CIVITATE
Tratto SAN SEVERO - APRICENA (TRATTO 3)
DN 300 (12"), DP 75 bar

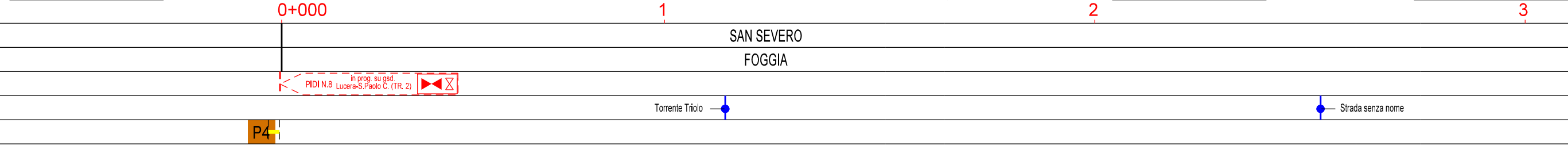
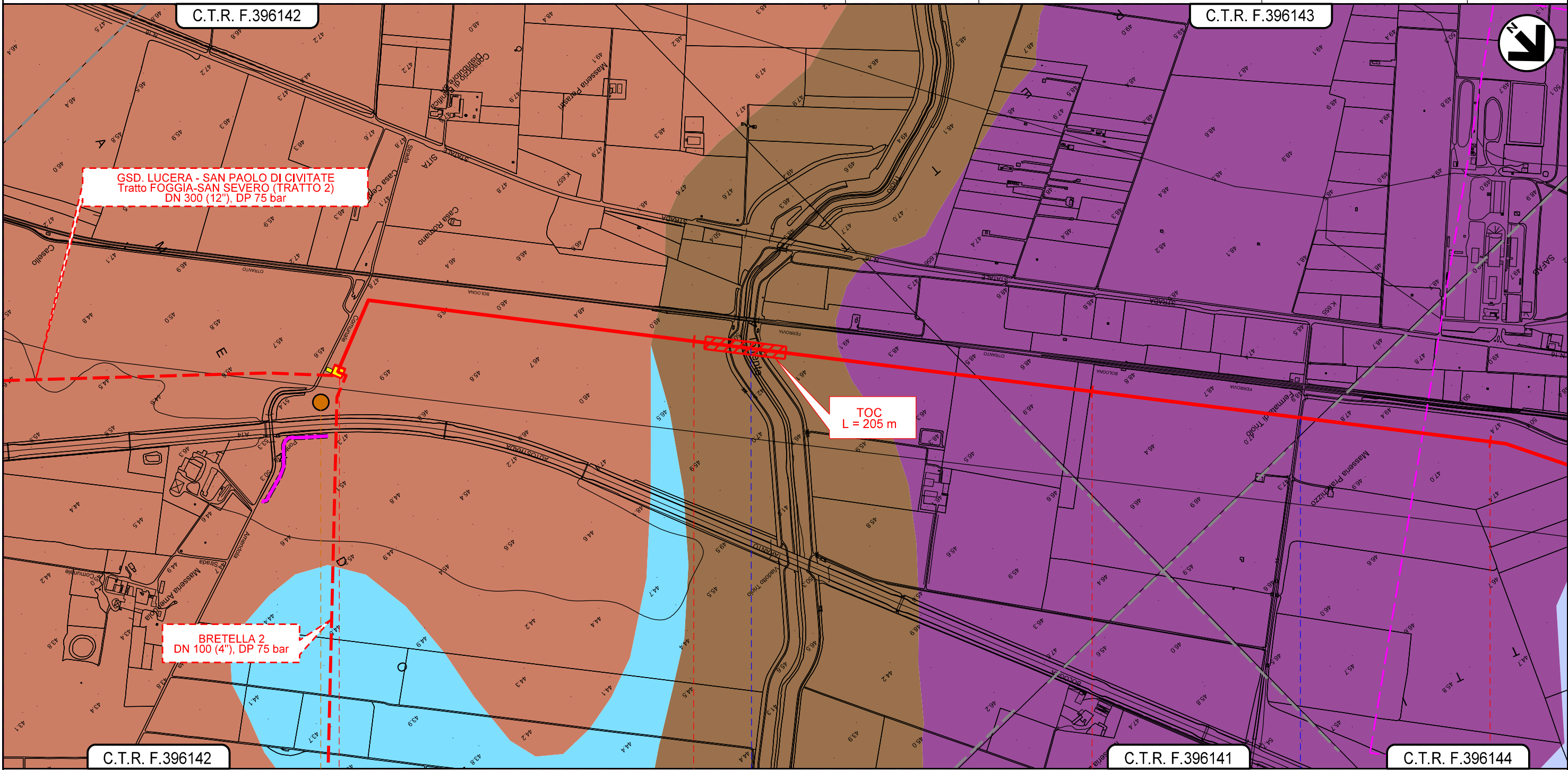
1	23/11/2022	AGGIORNAMENTO a seguito del Dec. MITE_VA n. 75 del 27/05/2022	G.CANNA	G.VECCHIO	H.D.AIUDI
0	09/04/2021	EMMISSIONE PER ENTI	G.CANNA	G.VECCHIO	A. SPADACINI
REV.	DATA	DESCRIZIONE	ELABORATO	VERIFICATO	APPROVATO
PROGETTISTA			Dis. 003-PG-D-1022		
Comm.			5721		

Foglio
2
 di 7
 Scala
 1:10.000

CARTA GEOLOGICA DI DETTAGLIO



Rif.TFM: 110009-3D-DT-D-5222



Il presente disegno e' di proprieta' aziendale - La Societa' tutelera' i propri diritti a termine di legge.

GASDOTTO LUCERA - SAN PAOLO DI CIVITATE
 Tratto SAN SEVERO - APRICENA (TRATTO 3)
 DN 300 (12"), DP 75 bar

1	23/11/2022	AGGIORNAMENTO a seguito del Dec. MITE_VA n. 75 del 27/05/2022	G.CANNA	G.VECCHIO	H.D.AIUDI
0	09/04/2021	EMISSIONE PER ENTI	G.CANNA	G.VECCHIO	A. SPADACINI
REV.	DATA	DESCRIZIONE	ELABORATO	VERIFICATO	APPROVATO

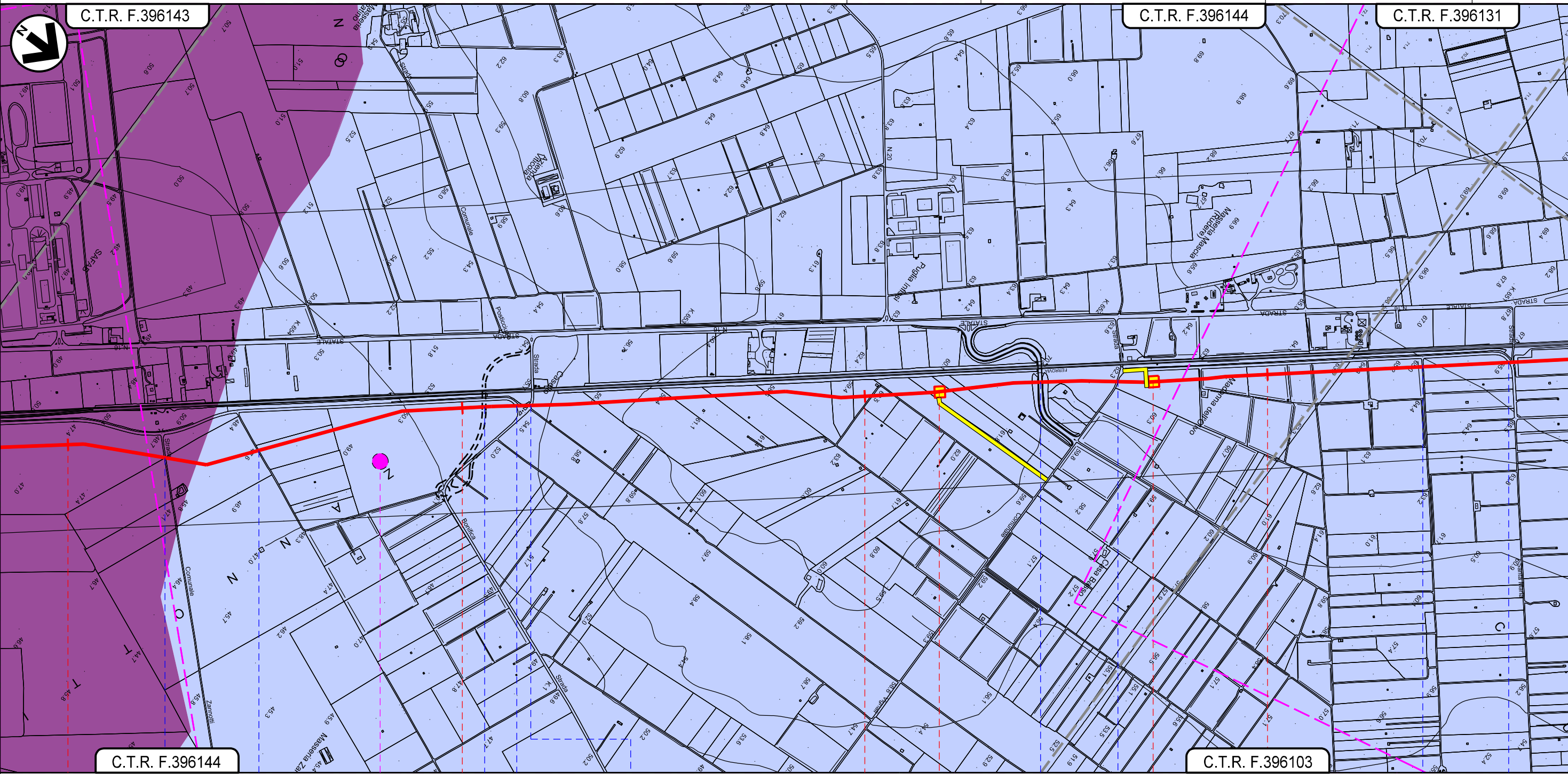
Foglio
3
 di 7
 Scala
 1:10.000

CARTA GEOLOGICA DI DETTAGLIO



PROGETTISTA
techfem
 Rif.TFM: 110009-3D-DT-D-5222

Dis. 003-PG-D-1022
 Comm. 5721



SAN SEVERO
 FOGGIA

Il presente disegno e' di proprieta' aziendale - La Societa' tutelera' i propri diritti a termine di legge.



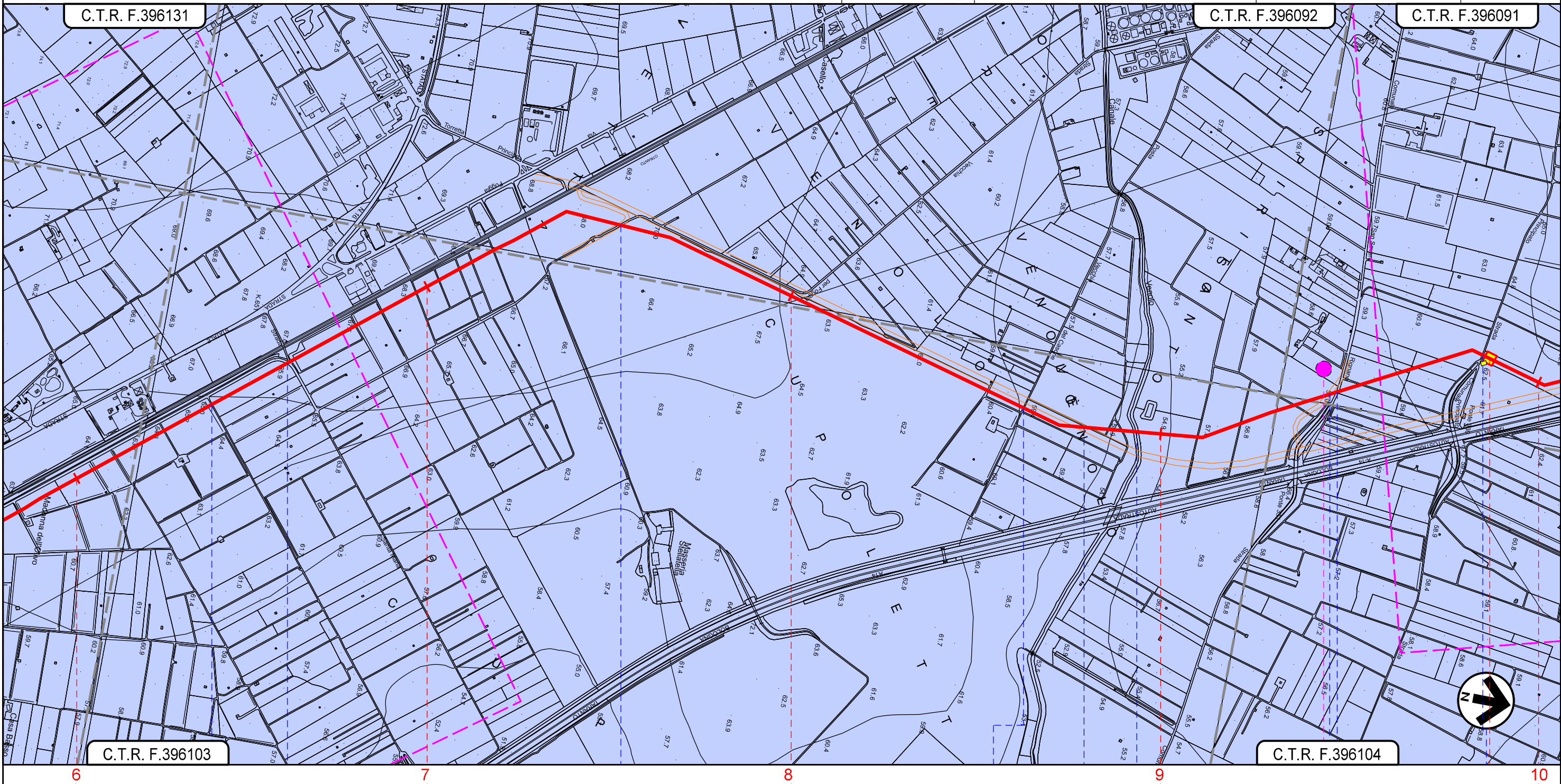
D2

GASDOTTO LUCERA - SAN PAOLO DI CIVITATE
 Tratto SAN SEVERO - APRICENA (TRATTO 3)
 DN 300 (12"), DP 75 bar

1	23/11/2022	AGGIORNAMENTO a seguito del Dec. MITE_VA n. 75 del 27/05/2022	G.CANNA	G.VECCHIO	H.D.AIUDI
0	09/04/2021	EMISSIONE PER ENTI	G.CANNA	G.VECCHIO	A. SPADACINI
REV.	DATA	DESCRIZIONE	ELABORATO	VERIFICATO	APPROVATO
PROGETTISTA			Dis.	003-PG-D-1022	
S.G.I. Società Gasdotto Italia S.P.A.			Comm.	5721	
techfem			Scala 1:10.000		
Rif.TFM: 110009-3D-DT-D-5222					

Foglio
4
 di 7
 Scala
 1:10.000

CARTA GEOLOGICA DI DETTAGLIO



SAN SEVERO
 FOGGIA

Strada senza nome

Strada Santa Maria

Viabilità in progetto

Strada Posta Vecchia del Casone

Viabilità in progetto

Canale Venolo

Viabilità in progetto

D3

Strada Comunale S. Severo Rignano

Strada Comunale Principato

PIL N.11 Km 9+865

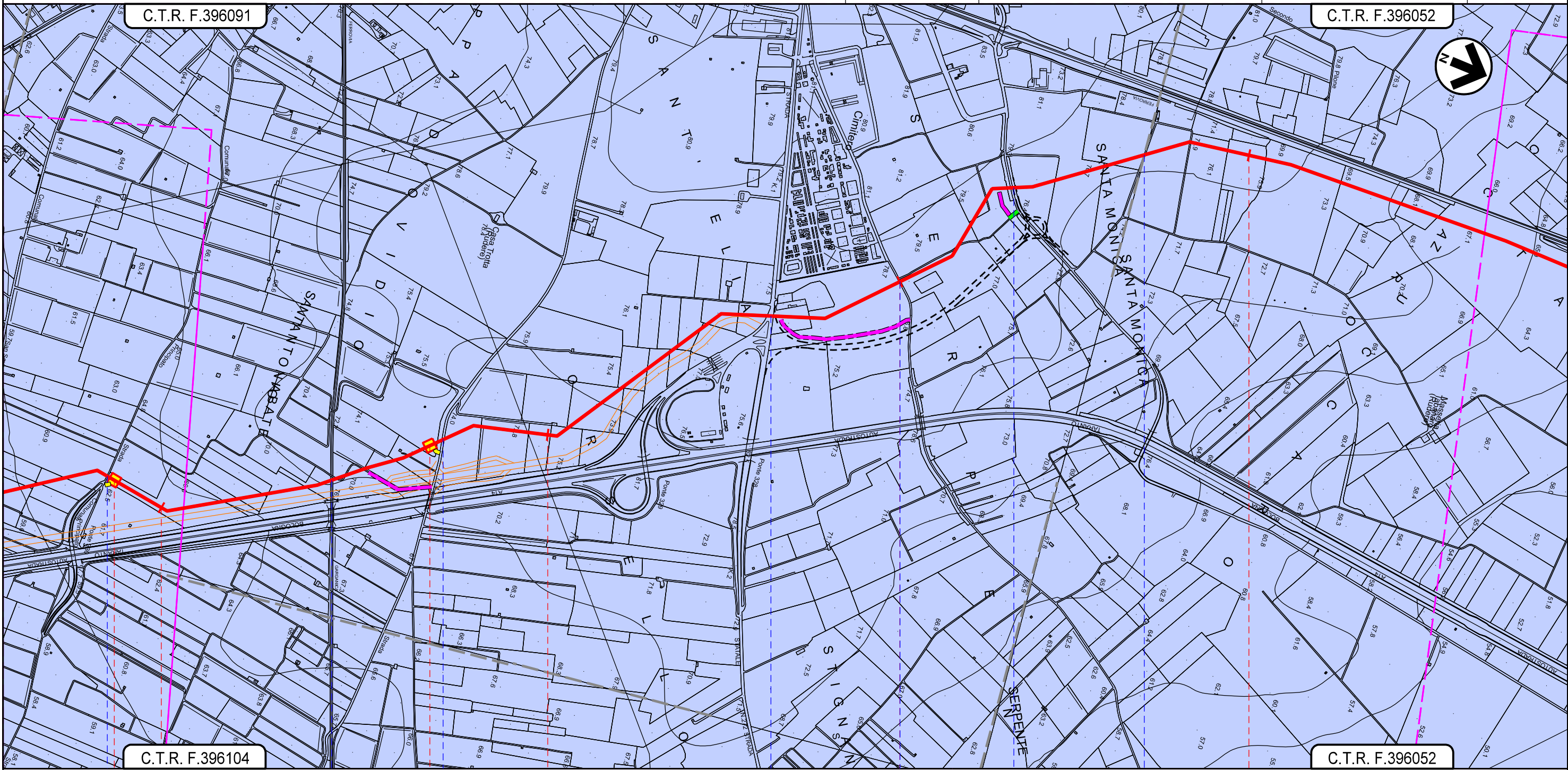
Il presente disegno e' di proprieta' aziendale - La Societa' tutelera' i propri diritti a termine di legge.

GASDOTTO LUCERA - SAN PAOLO DI CIVITATE
 Tratto SAN SEVERO - APRICENA (TRATTO 3)
 DN 300 (12"), DP 75 bar

1	23/11/2022	AGGIORNAMENTO a seguito del Dec. MITE_VA n. 75 del 27/05/2022	G.CANNA	G.VECCHIO	H.D.AUDI
0	09/04/2021	EMISSIONE PER ENTI	G.CANNA	G.VECCHIO	A. SPADACINI
REV.	DATA	DESCRIZIONE	ELABORATO	VERIFICATO	APPROVATO
PROGETTISTA			Dis.	003-PG-D-1022	
S.G.I. Società Gasdotti Italia S.p.A.			Comm.	5721	
techfem			Rif.TFM: 110009-3D-DT-D-5222		

Foglio
5
 di 7
 Scala
 1:10.000

CARTA GEOLOGICA DI DETTAGLIO



C.T.R. F.396104

C.T.R. F.396052

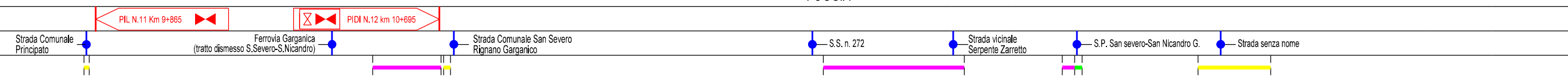
10

11

12

13



SAN SEVERO
 FOGGIA



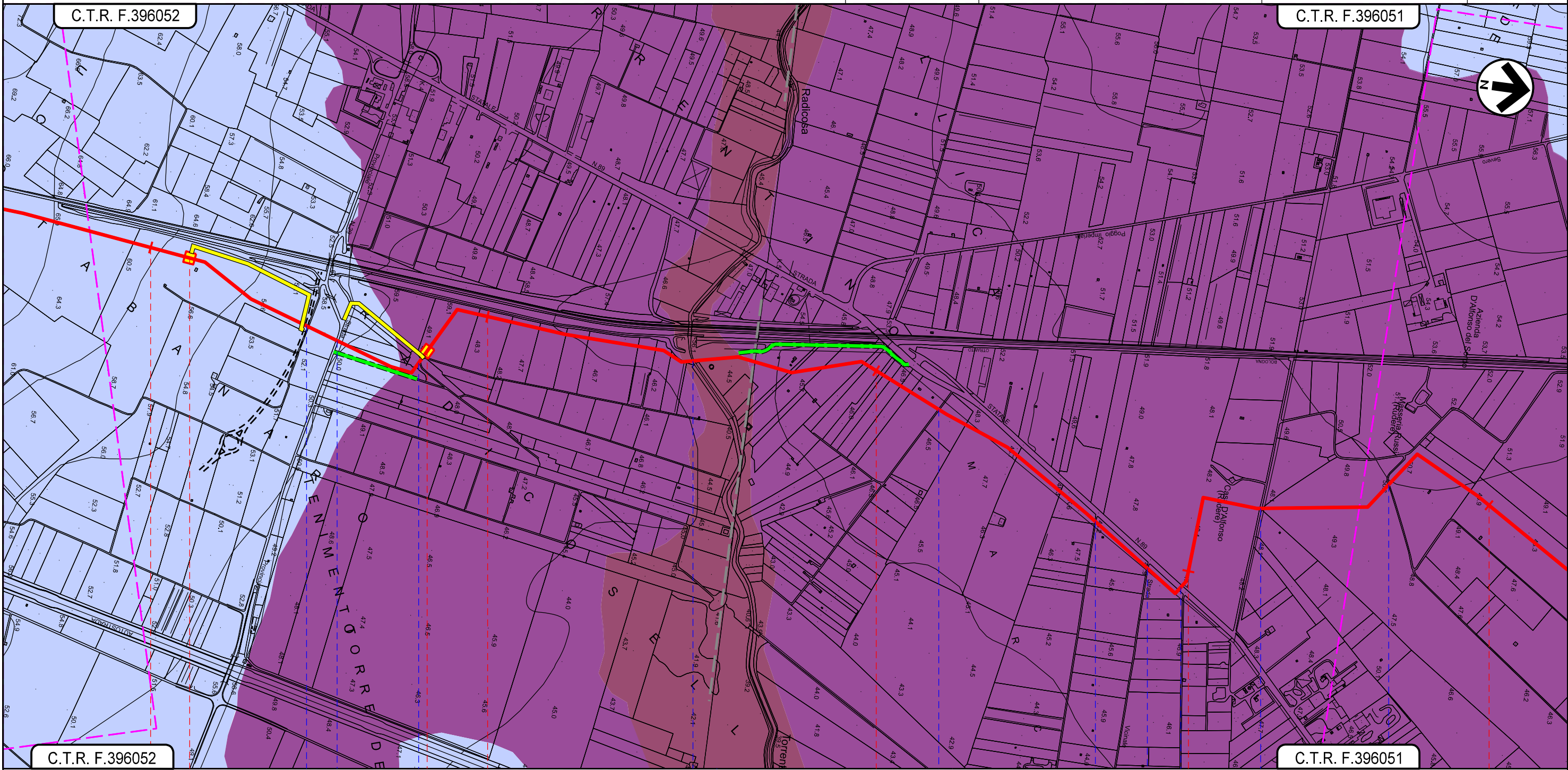
Il presente disegno e' di proprieta' aziendale - La Societa' tutelera' i propri diritti a termine di legge.

GASDOTTO LUCERA - SAN PAOLO DI CIVITATE
Tratto SAN SEVERO - APRICENA (TRATTO 3)
DN 300 (12"), DP 75 bar

CARTA GEOLOGICA DI DETTAGLIO

1	23/11/2022	AGGIORNAMENTO a seguito del Dec. MITE_VA n. 75 del 27/05/2022	G.CANNA	G.VECCHIO	H.D.AIUDI
0	09/04/2021	EMISSIONE PER ENTI	G.CANNA	G.VECCHIO	A. SPADACINI
REV.	DATA	DESCRIZIONE	ELABORATO	VERIFICATO	APPROVATO
PROGETTISTA			Dis. 003-PG-D-1022		
 			Comm. 5721		
Rif.TFM: 110009-3D-DT-D-5222			Scala 1:10.000		

Foglio
6
di 7
Scala
1:10.000





SAN SEVERO
FOGGIA



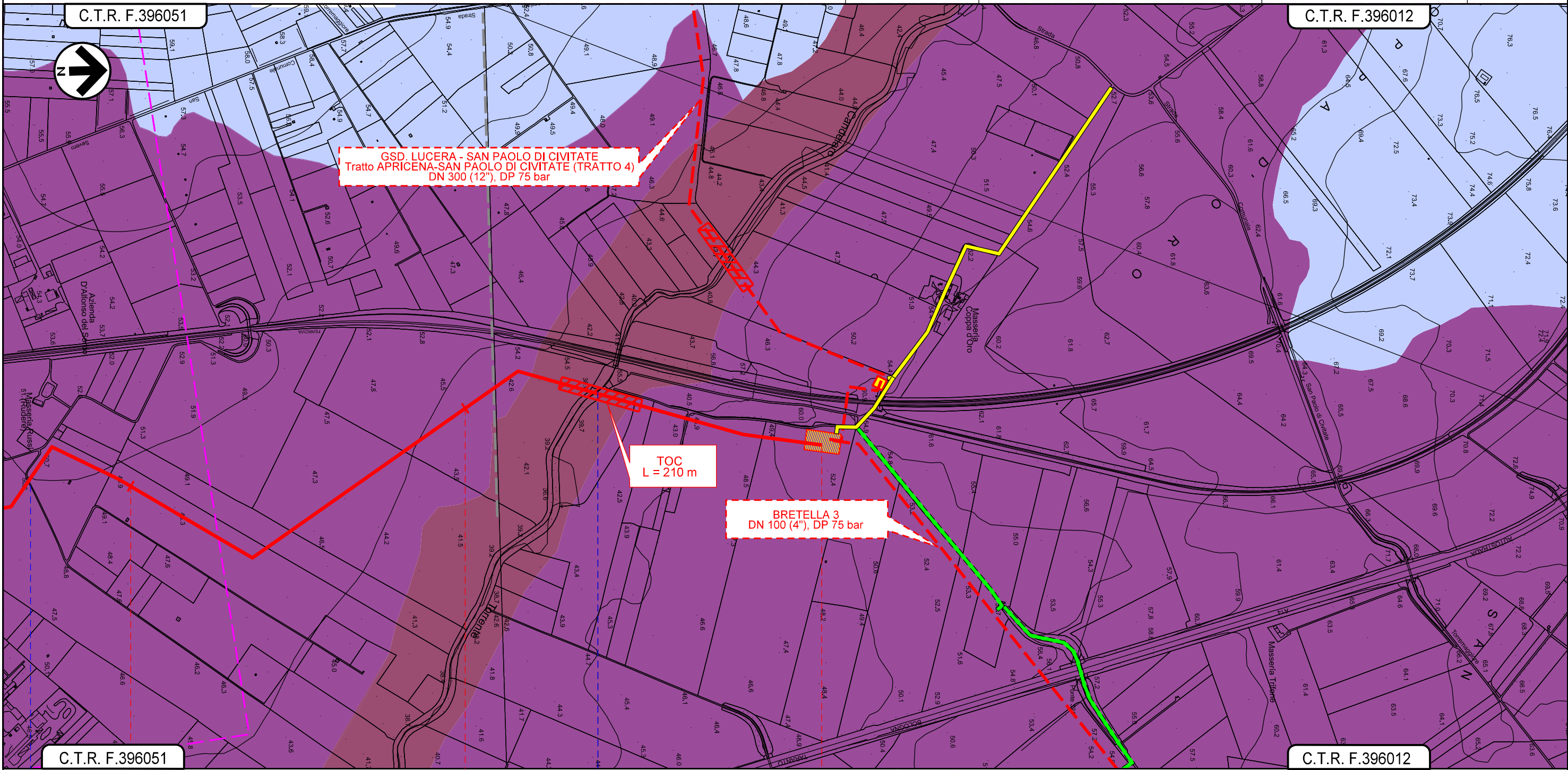
Il presente disegno e' di proprieta' aziendale - La Societa' tutelera' i propri diritti a termine di legge.

GASDOTTO LUCERA - SAN PAOLO DI CIVITATE
Tratto SAN SEVERO - APRICENA (TRATTO 3)
DN 300 (12"), DP 75 bar

1	23/11/2022	AGGIORNAMENTO a seguito del Dec. MITE_VA n. 75 del 27/05/2022	G.CANNA	G.VECCHIO	H.D.AIUDI
0	09/04/2021	EMISSIONE PER ENTI	G.CANNA	G.VECCHIO	A. SPADACINI
REV.	DATA	DESCRIZIONE	ELABORATO	VERIFICATO	APPROVATO
PROGETTISTA			Dis. 003-PG-D-1022		
					
Rif.FTM: 110009-3D-DT-D-5222			Comm. 5721		

Foglio
7
di 7
Scala
1:10.000

CARTA GEOLOGICA DI DETTAGLIO



C.T.R. F.396051 18 19 19+944 C.T.R. F.396012

SAN SEVERO APRICENA FOGGIA



—•— Strada senza nome —•— Torrente Candelaro

Il presente disegno e' di proprieta' aziendale - La Societa' tutelera' i propri diritti a termine di legge.