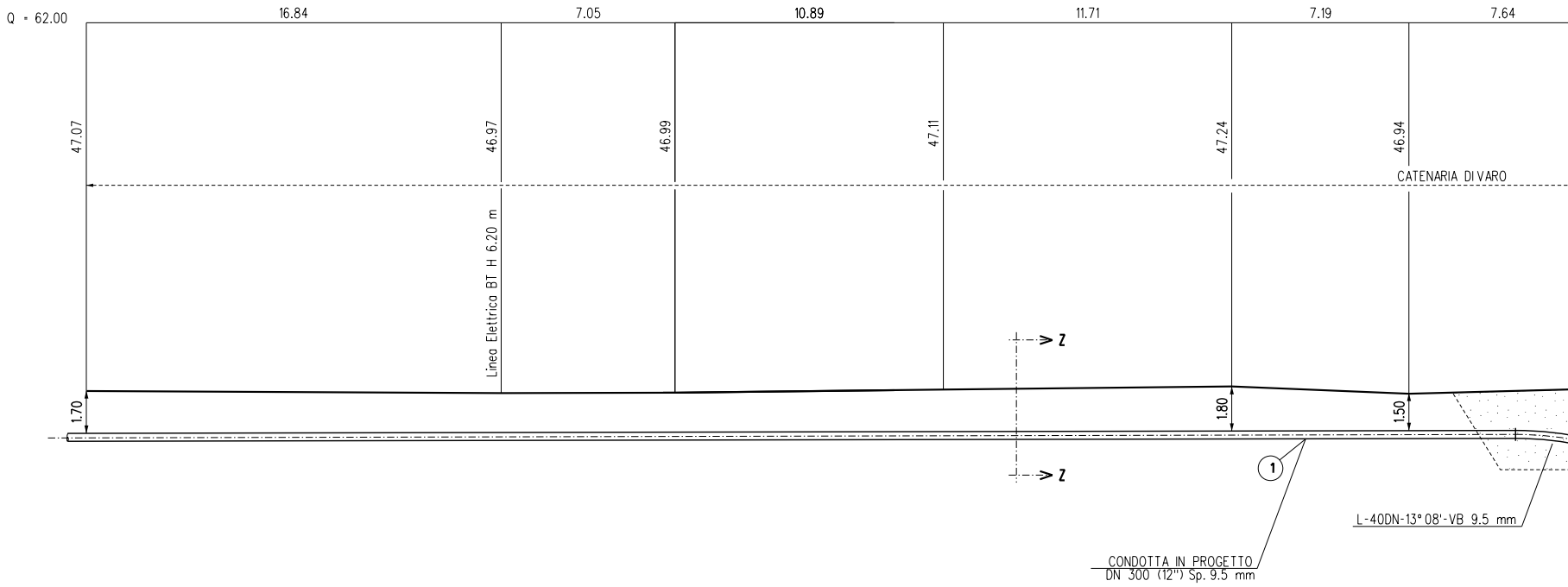
Q = 62.00
16.84
7.05
10.89
11.71
7.19
7.64
47.07
46.97
46.99
47.11
47.24
46.94
CATENARIA DI VARO
Linea Elettrica BT H 6.20 m
Z
Z
1.70
1.80
1.50
1
L-40DN-13° 08'-VB 9.5 mm
CONDOTTA IN PROGETTO
DN 300 (12") Sp. 9.5 mm

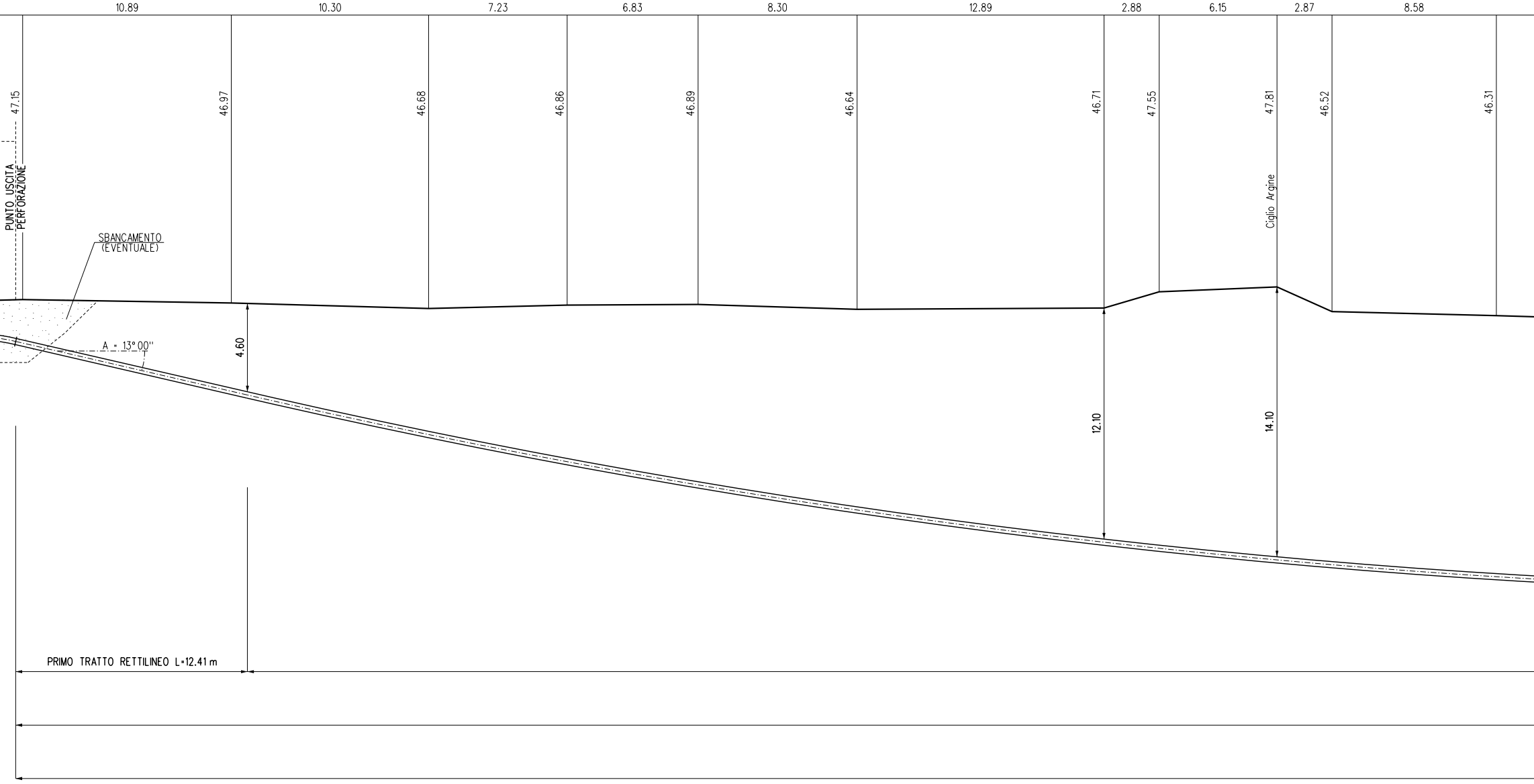

10.89
10.30
7.23
6.83
8.30
12.89
2.88
6.15
2.87
8.58
47.15
46.97
46.68
46.86
46.89
46.64
46.71
47.55
47.81
46.52
46.31
PUNTO USCITA PERFORAZIONE
SBANCAMENTO (EVENTUALE)
Ciglio Argine
A = 13°00''
4.60
12.10
14.10
PRIMO TRATTO RETTILINEO L=12.41 m

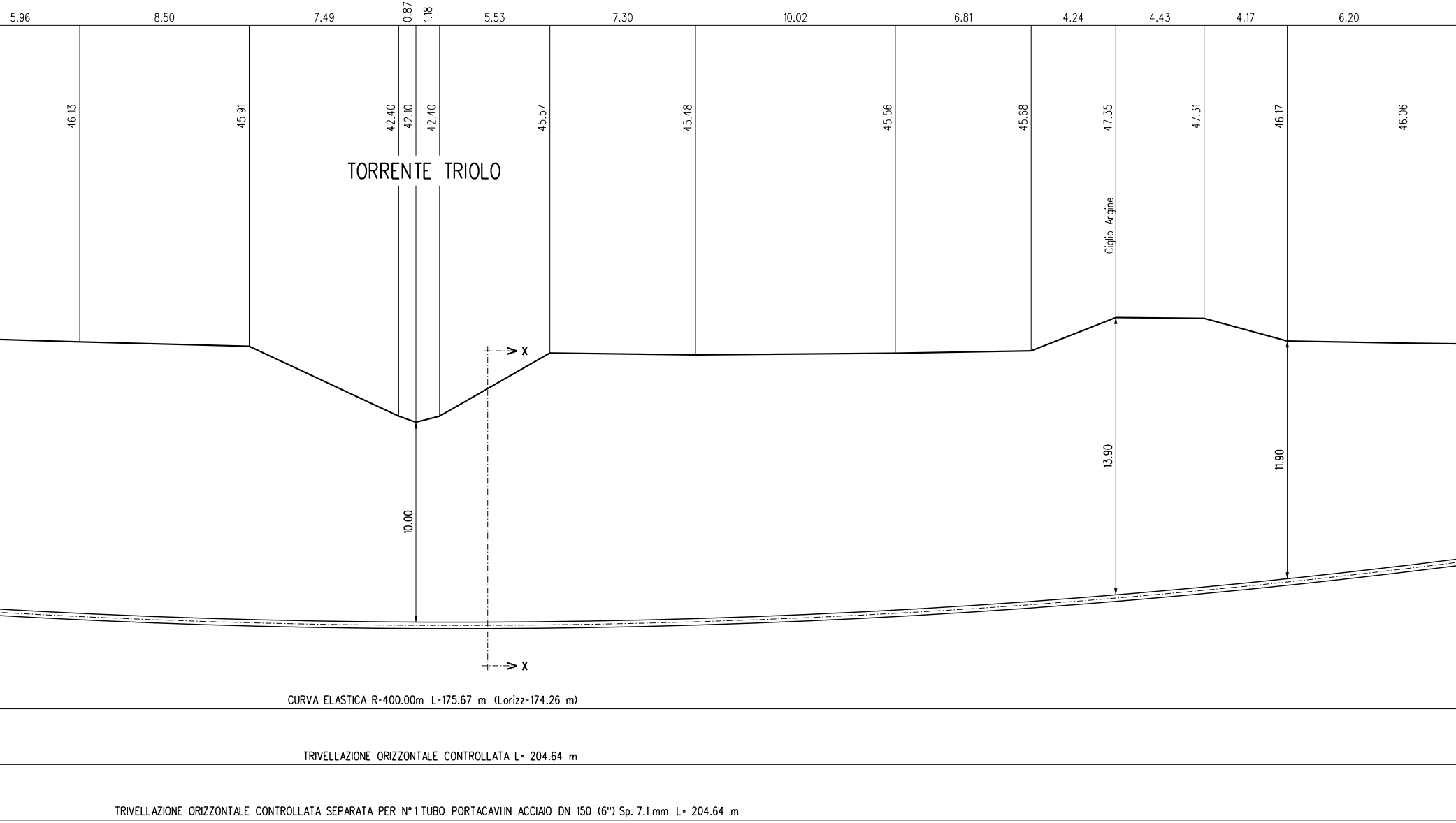
5.96
8.50
7.49
0.87
1.18
5.53
7.30
10.02
6.81
4.24
4.43
4.17
6.20
46.13
45.91
42.40
42.10
42.40
45.57
45.48
45.56
45.68
47.35
47.31
46.17
46.06
TORRENTE TRIOLO
Ciglio Argine
X
X
10.00
13.90
11.90
CURVA ELASTICA R=400.00m L=175.67 m (Lorizz=174.26 m)
TRIVELLAZIONE ORIZZONTALE CONTROLLATA L= 204.64 m
TRIVELLAZIONE ORIZZONTALE CONTROLLATA SEPARATA PER N°1 TUBO PORTACAVIIN ACCIAIO DN 150 (6") Sp. 7.1 mm L= 204.64 m

SEZIONE A - B scala 1:200

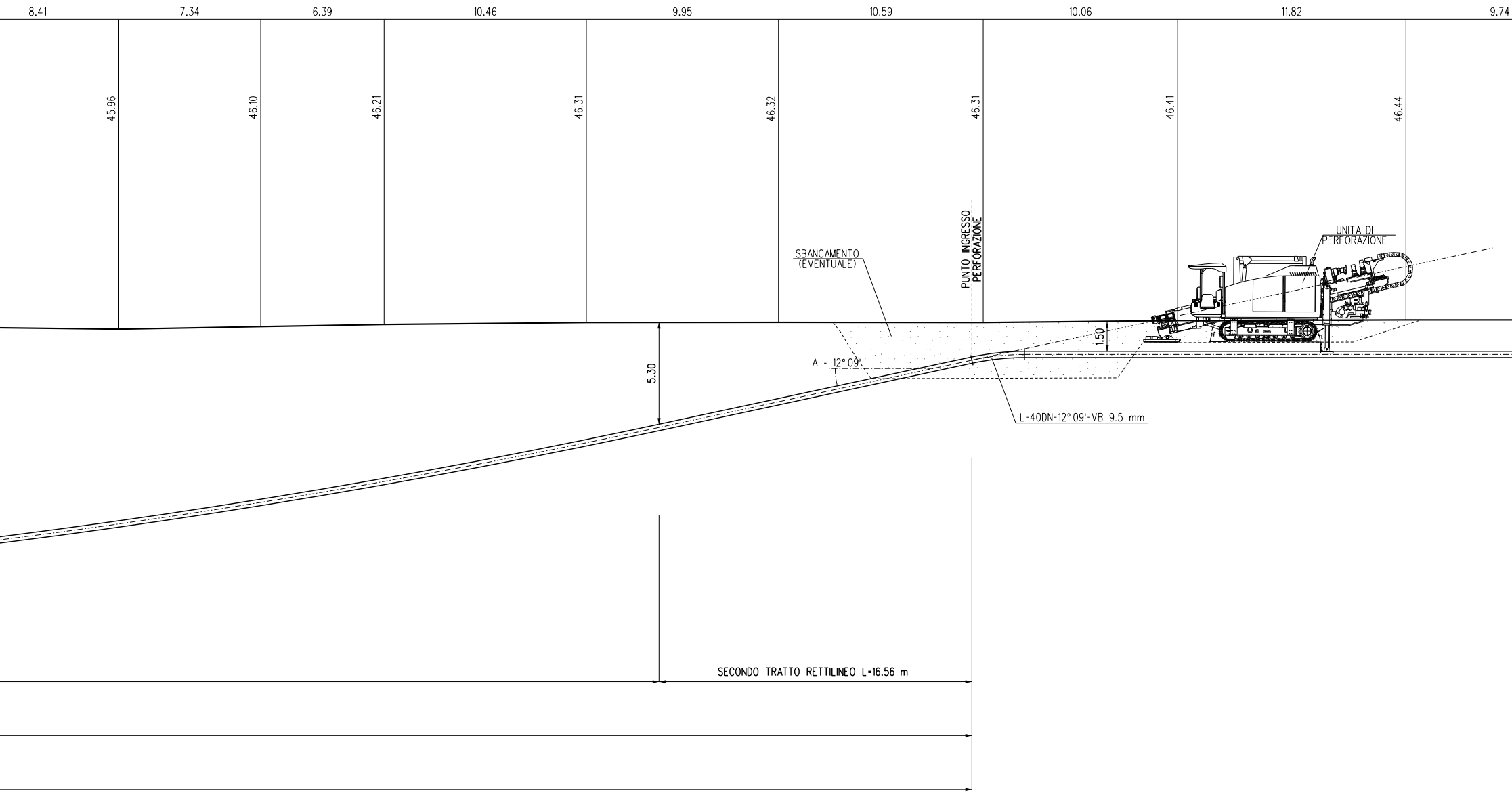
8.41
7.34
6.39
10.46
9.95
10.59
10.06
11.82
9.74
45.96
46.10
46.21
46.31
46.32
46.31
46.41
46.44
PUNTO INGRESSO PERFORAZIONE
UNITA' DI PERFORAZIONE
SBANCAMENTO (EVENTUALE)
1.50
A = 12° 09'
5.30
L-40DN-12° 09'-VB 9.5 mm
SECONDO TRATTO RETTILINEO L=16.56 m

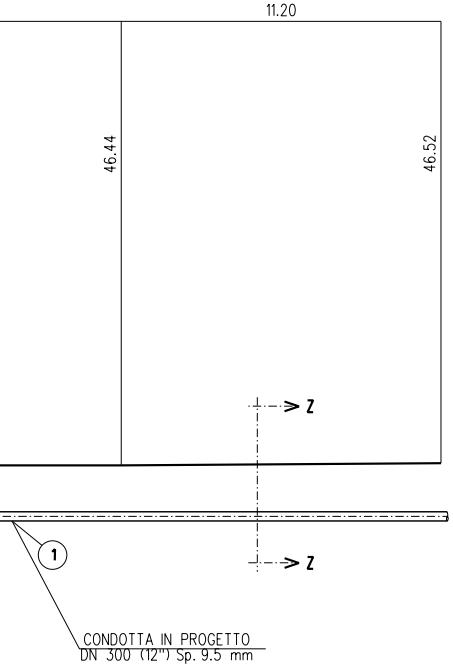
11.20
46.44
46.52
Z
Z
1
CONDOTTA IN PROGETTO
DN 300 (12") Sp. 9.5 mm

T.O.C.

DATI CARATTERISTICI

TRIVELLAZIONE ORIZZONTALE CONTROLLATA	204.64 m
LUNGHEZZA ORIZZONTALE DELL'OPERA	202.54 m
---- PRIMO TRATTO RETTILINEO (senso gas) ----	
LUNGHEZZA	12.41 m
ANGOLO DI USCITA	13° 00'
---- TRATTO CURVILINEO ----	
LUNGHEZZA (sviluppo)	175.67 m
RAGGIO	400.00 m
---- SECONDO TRATTO RETTILINEO (senso gas) ----	
LUNGHEZZA	16.56 m
ANGOLO DI INGRESSO	12° 09'

(1) Tubo di accia
rivestimento

(2) Tubo di accia

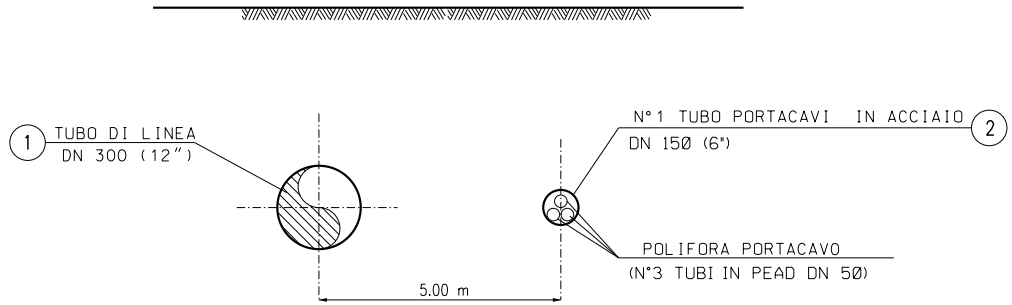
1
TUBO DI LINEA
DN 300 (12")
N° 1 TUBO PORTACAVI IN ACCIAIO
DN 150 (6")
2
POLIFORA PORTACAVO
(N°3 TUBI IN PEAD DN 50)
5.00 m

SEZIONE X-X (TRIVELLAZIONE ORIZZONTALE CONTROLLATA)

TABELLA DELLE ANNOTAZIONI

io L360 MB DN 300 (UNI-EN) De 323.9 mm Spess. 9.5 mm
in Polietilene Sp. 2.20 mm

io L360 MB DN 150 (6") De 168.3mm Spess. 7.1 mm L= 204.64 m

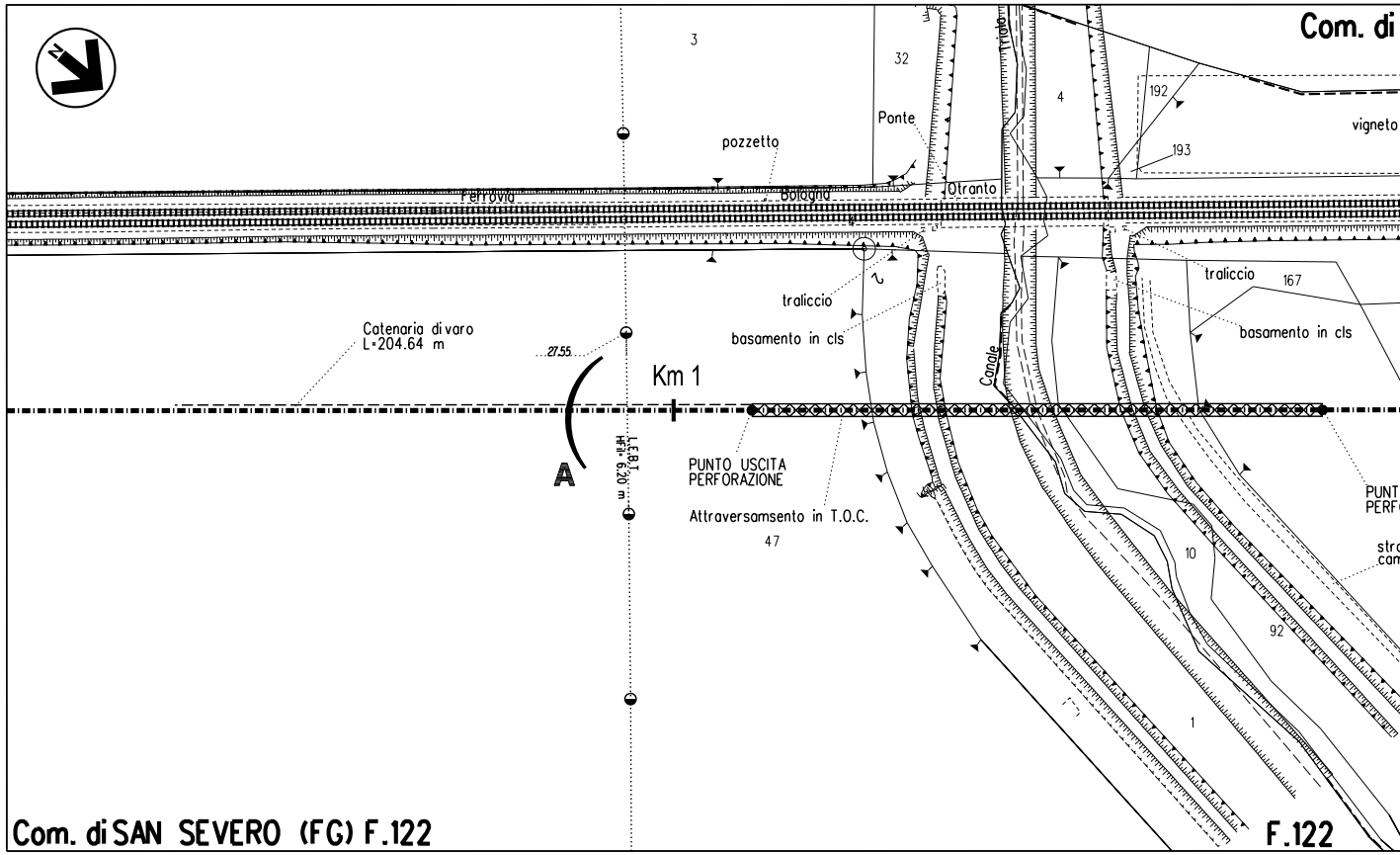
Com. di
3
32
Ponte
4
192
193
vigneto
pozzetto
Ferrovia
Bologna
Otranto
traliccio
traliccio
167
basamento in cls
basamento in cls
Catenaria di varo
L=204.64 m
27.55
Km 1
A
L.E.B.T.
H=6.20 m
PUNTO USCITA
PERFORAZIONE
Attraversamsento in T.O.C.
47
Canale
10
92
1
Com. di SAN SEVERO (FG) F.122
F.122

STRALCIO PLANIMETRICO 1:2000
Com. di SAN SEVERO FG.122, 111

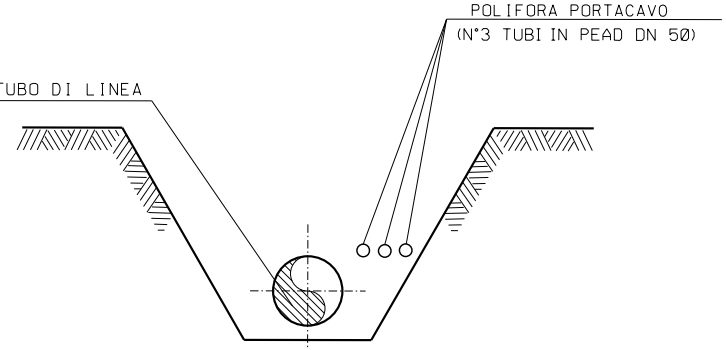
POLIFORA PORTACAVO
(N°3 TUBI IN PEAD DN 50)
TUBO DI LINEA

SEZIONE Z-Z (SCAVO A CIELO APERTO)

NOTE:

1. In corrispondenza di parallelismi e/o interferenze dell'area di passaggio con linee elettriche aeree, l'appaltatore dovra' proceder all'esatta determinazione dell'altezza dei conduttori e del loro voltaggio in modo da poter adottare i necessari provvedimenti di sicurezza propedeutici alla esecuzione dei lavori di costruzione.

2. L'appaltatore dovra' procedere all'esatto accertamento di cavi, tubazioni e fogne interrate interferenti con la linea, mediante scavi a mano.

DOCUMENTI DI RIFERIMENTO	N.

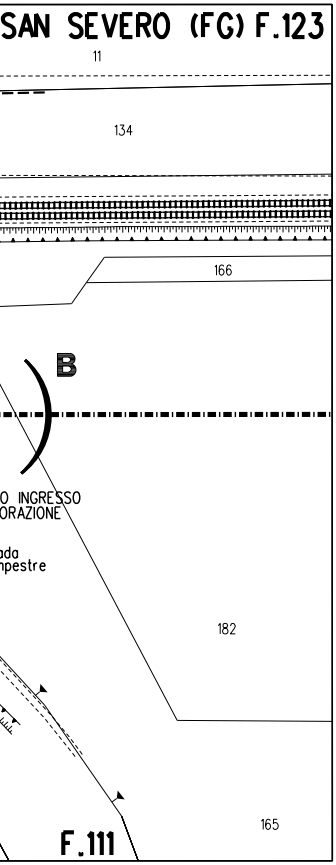
SAN SEVERO (FG) F.123
11
134
166
B
O INGRESSO
ORAZIONE
ada
npestre
182
F.111
165

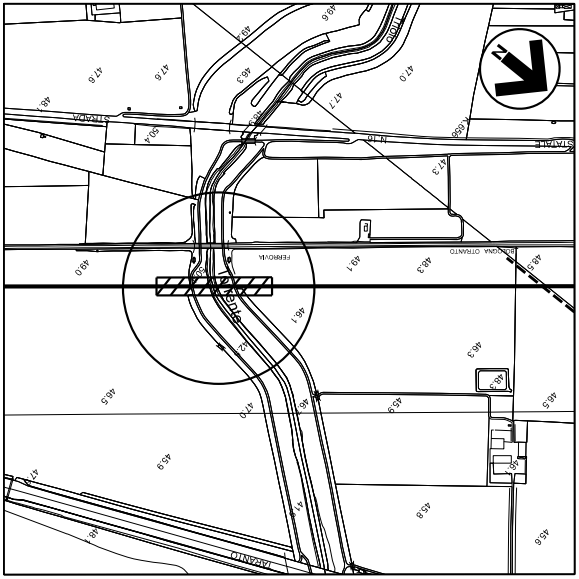
N
STRADA
STATALE
FERROVIA
OTRANTO
Triolo

COROGRAFIA 1:10000
Foglio CTR F. 396142, F. 96143

NOTA: LA GEOMETRIA DELL'ATTRAVERSAMENTO È PRELIMINARE E DOVRÀ ESSERE VERIFICATA CON SPECIFICHE INDAGINI PRIMA DELL'ESECUZIONE DEI LAVORI.

e

FERRINI FRANCESCO
2023.03.23 11:53:50
CN=FERRINI FRANCESCO
C=IT
2.5.4.4=FERRINI
2.5.4.42=FRANCESCO
RSA/2048 bits

0	04/07/2022	EMISSIONE PER ENTI a seguito del Dec. MiTE_VA n. 75 del 27/05/2022	S.PALMIERI	G.AIUDI	H.D.AIUDI
Rev.	Data	Descrizione	ELABORATO	VERIFICATO	APPROVATO

S.G.I. Società Gasdotti Italia S.P.A.

Progettista techfem
Rif.TFM: 110009-3E-DT-12E-5432

Commessa	Unità
5721	003

GASDOTTO LUCERA - SAN PAOLO DI CIVITATE
Tratto SAN SEVERO - APRICENA (TRATTO 3)
DN 300 (12"), DP 75 bar

ATTRAVERSAMENTO IN T.O.C.
TORRENTE TRIOLO
Prog. 1+144

Dis.	AP-E-1232
Rev.	0
Fg.	1 DI 1
Scala	1:200