

Comune  
di Crotona



Regione Calabria



Comune  
di Scandale



Committente:

 **Mezzaricotta Energia S.r.l.**

Mezzaricotta Energia S.r.l.

Largo Michele Novaro 1,A - PARMA

P.IVA: 02982410348

Titolo del Progetto:

**PROGETTO PER LA REALIZZAZIONE E L'ESERCIZIO DI UN IMPIANTO AGROVOLTAICO E DELLE OPERE STRETTAMENTE NECESSARIE DENOMINATO "MEZZARICOTTA"**

Documento:

**PROGETTO DEFINITIVO**

N° Tavola:

**26**

Elaborato:

**SEZIONI TRASVERSALI CORRENTI OPERE STRADALI**

SCALA:

**1:200**

FOGLIO:

**1 di 1**

FORMATO:

**A4**

Progettazione:




NEW DEVELOPMENTS S.r.l.  
Piazza Europa, 14 - 87100 Cosenza (CS)

Nome file: **26\_Sezioni\_trasversali\_stradali\_rev1.pdf**

Progettisti:



dott. ing. Giovanni Guzzo Foliaro



dott. ing. Amedeo Costabile




dott. ing. Francesco Meringolo

Rev:	Data Revisione	Descrizione Revisione	Redatto	Controllato	Approvato
01	18/07/2023	REVISIONE 1	New Dev.	Stern Energy S.P.A.	Mezzaricotta Energia S.R.L.
00	15/11/2020	PRIMA EMISSIONE	New Dev.	Stern Energy S.P.A.	Mezzaricotta Energia S.R.L.

ASSE 1

<b>SCAVI E BONIFICHE</b>	
STERRO	1,246 m <sup>2</sup>
<b>RILEVATI</b>	
TERRENO VEGETALE	0,085 m
<b>SOVRASTRUTTURA STRADALE</b>	
STRATO DI USURA	3,000 m
CASSONETTO	3,000 m

SEZIONE N.: 1  
 QT. PROGETTO: 26,000  
 DIST.PROG.: 0,000  
 DIST.SUCC.: 6,197




SCALA 1:200

QT.RIF. 14,085

<b>QUOTE TERRENO</b>	20,000	26,000	26,000
<b>DIST.PARZIALI TERRENO</b>	20,000		20,000
<b>QUOTE PROGETTO</b>		26,000 25,970 25,970	26,000 25,970 25,970
<b>DIST.PARZIALI PROGETTO</b>		1,500	1,500
<b>QUOTE FINITO</b>		26,000 25,970	26,000 25,970
<b>DIST. PARZIALI FINITO</b>		1,500	1,500

<b>SCAVI E BONIFICHE</b>	
STERRO	1,246 m <sup>2</sup>
<b>RILEVATI</b>	
TERRENO VEGETALE	0,085 m
<b>SOVRASTRUTTURA STRADALE</b>	
STRATO DI USURA	3,000 m
CASSONETTO	3,000 m

SEZIONE N.: 2  
 QT. PROGETTO: 26,000  
 DIST.PROG.: 6,197  
 DIST.PREC.: 6,197  
 DIST.SUCC.: 7,620




SCALA 1:200

QT.RIF. 14,085

<b>QUOTE TERRENO</b>	26,000	26,000	26,000
<b>DIST.PARZIALI TERRENO</b>	20,000	20,000	
<b>QUOTE PROGETTO</b>		26,000 25,970 25,970	26,000 25,970 25,970
<b>DIST.PARZIALI PROGETTO</b>		1,800	1,500
<b>QUOTE FINITO</b>		26,000 25,970	26,000 25,970
<b>DIST. PARZIALI FINITO</b>		1,800	1,500

<b>SCAVI E BONIFICHE</b>	
STERRO	1,246 m <sup>2</sup>
<b>RILEVATI</b>	
TERRENO VEGETALE	0,085 m
<b>SOVRASTRUTTURA STRADALE</b>	
STRATO DI USURA	3,000 m
CASSONETTO	3,000 m

SEZIONE N.: 3  
 QT. PROGETTO: 26,000  
 DIST.PROG.: 13,818  
 DIST.PREC.: 7,620  
 DIST.SUCC.: 7,620




SCALA 1:200

QT.RIF. 14,085

<b>QUOTE TERRENO</b>	25,000	25,000	25,000
<b>DIST.PARZIALI TERRENO</b>	20,000	20,000	
<b>QUOTE PROGETTO</b>		26,000 25,970 25,970	26,000 25,970 25,970
<b>DIST.PARZIALI PROGETTO</b>		1,500	1,500
<b>QUOTE FINITO</b>		26,000 25,970	26,000 25,970
<b>DIST. PARZIALI FINITO</b>		1,500	1,500

<b>SCAVI E BONIFICHE</b>	
STERRO	1,246 m <sup>2</sup>
<b>RILEVATI</b>	
TERRENO VEGETALE	0,085 m
<b>SOVRASTRUTTURA STRADALE</b>	
STRATO DI USURA	3,000 m
CASSONETTO	3,000 m

SEZIONE N.: 4  
 QT. PROGETTO: 26,000  
 DIST.PROG.: 21,438  
 DIST.PREC.: 7,620  
 DIST.SUCC.: 3,562




SCALA 1:200

QT.RIF. 14,085

QUOTE TERRENO	26,000	26,000	26,000
DIST.PARZIALI TERRENO	20,000	20,000	
QUOTE PROGETTO		26,000 25,970 25,970	26,000 25,970 25,970
DIST.PARZIALI PROGETTO		1,500	1,500
QUOTE FINITO		26,000 25,970	26,000 25,970
DIST. PARZIALI FINITO		1,500	1,500

<b>SCAVI E BONIFICHE</b>	
STERRO	1,246 m <sup>2</sup>
<b>RILEVATI</b>	
TERRENO VEGETALE	0,085 m
<b>SOVRASTRUTTURA STRADALE</b>	
STRATO DI USURA	3,000 m
CASSONETTO	3,000 m

SEZIONE N.: 5  
 QT. PROGETTO: 26,000  
 DIST.PROG.: 25,000  
 DIST.PREC.: 3,562  
 DIST.SUCC.: 25,000




SCALA 1:200

QT.RIF. 14,085

<b>QUOTE TERRENO</b>	25,000	25,000	25,000
<b>DIST.PARZIALI TERRENO</b>	20,000	20,000	
<b>QUOTE PROGETTO</b>		25,000	25,000
<b>DIST.PARZIALI PROGETTO</b>		1,500	1,500
<b>QUOTE FINITO</b>		25,000	25,000
<b>DIST. PARZIALI FINITO</b>		1,500	1,500

<b>SCAVI E BONIFICHE</b>	
STERRO	1,246 m <sup>2</sup>
<b>RILEVATI</b>	
TERRENO VEGETALE	0,085 m
<b>SOVRASTRUTTURA STRADALE</b>	
STRATO DI USURA	3,000 m
CASSONETTO	3,000 m

SEZIONE N.: 6  
 QT. PROGETTO: 26,000  
 DIST.PROG.: 50,000  
 DIST.PREC.: 25,000  
 DIST.SUCC.: 24,883



SCALA 1:200


QT.RIF. 14,085

<b>QUOTE TERRENO</b>	25,000	25,000	25,000
<b>DIST.PARZIALI TERRENO</b>	20,000	20,000	
<b>QUOTE PROGETTO</b>		25,000	25,000
<b>DIST.PARZIALI PROGETTO</b>		1,500	1,500
<b>QUOTE FINITO</b>		25,000	25,000
<b>DIST. PARZIALI FINITO</b>		1,500	1,500



<b>SCAVI E BONIFICHE</b>	
STERRO	1,246 m <sup>2</sup>
<b>RILEVATI</b>	
TERRENO VEGETALE	0,085 m
<b>SOVRASTRUTTURA STRADALE</b>	
STRATO DI USURA	3,000 m
CASSONETTO	3,000 m

SEZIONE N.: 7  
 QT. PROGETTO: 26,000  
 DIST.PROG.: 74,883  
 DIST.PREC.: 24,883  
 DIST.SUCC.: 7,870




SCALA 1:200

QT.RIF. 14,085

<b>QUOTE TERRENO</b>	26,000	26,000	26,000
<b>DIST.PARZIALI TERRENO</b>	20,000	20,000	
<b>QUOTE PROGETTO</b>		26,000 25,970 25,970	26,000 25,970 25,970
<b>DIST.PARZIALI PROGETTO</b>		1,500	1,500
<b>QUOTE FINITO</b>		26,000 25,970	26,000 25,970
<b>DIST. PARZIALI FINITO</b>		1,500	1,500

<b>SCAVI E BONIFICHE</b>	
STERRO	1,246 m <sup>2</sup>
<b>RILEVATI</b>	
TERRENO VEGETALE	0,085 m
<b>SOVRASTRUTTURA STRADALE</b>	
STRATO DI USURA	3,000 m
CASSONETTO	3,000 m

SEZIONE N.: 8  
 QT. PROGETTO: 26,000  
 DIST.PROG.: 82,754  
 DIST.PREC.: 7,870  
 DIST.SUCC.: 7,870




SCALA 1:200

QT.RIF. 14,085

<b>QUOTE TERRENO</b>	26,000	26,000	26,000
<b>DIST.PARZIALI TERRENO</b>	20,000	20,000	
<b>QUOTE PROGETTO</b>		26,000 25,970 25,970	26,000 25,970 25,970
<b>DIST.PARZIALI PROGETTO</b>		1,800	1,500
<b>QUOTE FINITO</b>		26,000 25,970	26,000 25,970
<b>DIST. PARZIALI FINITO</b>		1,800	1,500

<b>SCAVI E BONIFICHE</b>	
STERRO	1,246 m <sup>2</sup>
<b>RILEVATI</b>	
TERRENO VEGETALE	0,085 m
<b>SOVRASTRUTTURA STRADALE</b>	
STRATO DI USURA	3,000 m
CASSONETTO	3,000 m

SEZIONE N.: 9  
 QT. PROGETTO: 26,000  
 DIST.PROG.: 90,624  
 DIST.PREC.: 7,870  
 DIST.SUCC.: 9,376




SCALA 1:200

QT.RIF. 14,085

<b>QUOTE TERRENO</b>	26,000	26,000	26,000
<b>DIST.PARZIALI TERRENO</b>	20,000	20,000	
<b>QUOTE PROGETTO</b>		26,000 25,970 25,970	26,000 25,970 25,970
<b>DIST.PARZIALI PROGETTO</b>		1,500	1,500
<b>QUOTE FINITO</b>		26,000 25,970	26,000 25,970
<b>DIST. PARZIALI FINITO</b>		1,500	1,500

<b>SCAVI E BONIFICHE</b>	
STERRO	1,246 m <sup>2</sup>
<b>RILEVATI</b>	
TERRENO VEGETALE	0,085 m
<b>SOVRASTRUTTURA STRADALE</b>	
STRATO DI USURA	3,000 m
CASSONETTO	3,000 m

SEZIONE N.: 10  
 QT. PROGETTO: 26,000  
 DIST.PROG.: 100,000  
 DIST.PREC.: 9,376  
 DIST.SUCC.: 25,000




SCALA 1:200

QT.RIF. 14,085

<b>QUOTE TERRENO</b>	25,000	25,000	25,000
<b>DIST.PARZIALI TERRENO</b>	20,000	20,000	
<b>QUOTE PROGETTO</b>		26,000 25,970 25,970	26,000 25,970 25,970
<b>DIST.PARZIALI PROGETTO</b>		1,500	1,500
<b>QUOTE FINITO</b>		26,000 25,970	26,000 25,970
<b>DIST. PARZIALI FINITO</b>		1,500	1,500

<b>SCAVI E BONIFICHE</b>	
STERRO	1,246 m <sup>2</sup>
<b>RILEVATI</b>	
TERRENO VEGETALE	0,085 m
<b>SOVRASTRUTTURA STRADALE</b>	
STRATO DI USURA	3,000 m
CASSONETTO	3,000 m

SEZIONE N.: 11  
 QT. PROGETTO: 26,000  
 DIST.PROG.: 125,000  
 DIST.PREC.: 25,000  
 DIST.SUCC.: 25,000




SCALA 1:200

QT.RIF. 14,085

<b>QUOTE TERRENO</b>	25,000	25,000	25,000
<b>DIST.PARZIALI TERRENO</b>	20,000	20,000	
<b>QUOTE PROGETTO</b>		26,000 25,970 25,970	26,000 25,970 25,970
<b>DIST.PARZIALI PROGETTO</b>		1,500	1,500
<b>QUOTE FINITO</b>		26,000 25,970	26,000 25,970
<b>DIST. PARZIALI FINITO</b>		1,500	1,500

<b>SCAVI E BONIFICHE</b>	
STERRO	1,246 m <sup>2</sup>
<b>RILEVATI</b>	
TERRENO VEGETALE	0,085 m
<b>SOVRASTRUTTURA STRADALE</b>	
STRATO DI USURA	3,000 m
CASSONETTO	3,000 m

SEZIONE N.: 12  
 QT. PROGETTO: 26,000  
 DIST.PROG.: 150,000  
 DIST.PREC.: 25,000  
 DIST.SUCC.: 25,000




SCALA 1:200

QT.RIF. 14,085

<b>QUOTE TERRENO</b>	25,000	25,000	25,000
<b>DIST.PARZIALI TERRENO</b>	20,000	20,000	
<b>QUOTE PROGETTO</b>		25,000	25,000
<b>DIST.PARZIALI PROGETTO</b>		1,500	1,500
<b>QUOTE FINITO</b>		25,000	25,000
<b>DIST. PARZIALI FINITO</b>		1,500	1,500

<b>SCAVI E BONIFICHE</b>	
STERRO	1,246 m <sup>2</sup>
<b>RILEVATI</b>	
TERRENO VEGETALE	0,085 m
<b>SOVRASTRUTTURA STRADALE</b>	
STRATO DI USURA	3,000 m
CASSONETTO	3,000 m

SEZIONE N.: 13  
 QT. PROGETTO: 26,000  
 DIST.PROG.: 175,000  
 DIST.PREC.: 25,000  
 DIST.SUCC.: 7,983




SCALA 1:200

QT.RIF. 14,085

<b>QUOTE TERRENO</b>	25,000	25,000	25,000
<b>DIST.PARZIALI TERRENO</b>	20,000	20,000	
<b>QUOTE PROGETTO</b>		26,000 25,970 25,970	26,000 25,970 25,970
<b>DIST.PARZIALI PROGETTO</b>		1,500	1,500
<b>QUOTE FINITO</b>		26,000 25,970	26,000 25,970
<b>DIST. PARZIALI FINITO</b>		1,500	1,500

<b>SCAVI E BONIFICHE</b>	
STERRO	1,261 m <sup>2</sup>
<b>RILEVATI</b>	
TERRENO VEGETALE	0,114 m
<b>SOVRASTRUTTURA STRADALE</b>	
STRATO DI USURA	3,000 m
CASSONETTO	3,000 m

SEZIONE N.: 14  
 QT. PROGETTO: 26,000  
 DIST.PROG.: 182,983  
 DIST.PREC.: 7,983  
 DIST.SUCC.: 17,017



SCALA 1:200


QT.RIF. 14,196

<b>QUOTE TERRENO</b>	26,000	26,000	26,221	26,213
<b>DIST.PARZIALI TERRENO</b>	20,000	16,847	3,153	
<b>QUOTE PROGETTO</b>				
<b>DIST.PARZIALI PROGETTO</b>		1,500	1,500	
<b>QUOTE FINITO</b>				
<b>DIST. PARZIALI FINITO</b>		1,500	1,500	



<b>SCAVI E BONIFICHE</b>	
STERRO	1,093 m <sup>2</sup>
<b>RILEVATI</b>	
RILEVATO	0,001 m <sup>2</sup>
TERRENO VEGETALE	0,060 m
<b>SOVRASTRUTTURA STRADALE</b>	
STRATO DI USURA	3,000 m
CASSONETTO	3,000 m

SEZIONE N.: 15  
 QT. PROGETTO: 26,583  
 DIST.PROG.: 200,000  
 DIST.PREC.: 17,017  
 DIST.SUCC.: 11,812



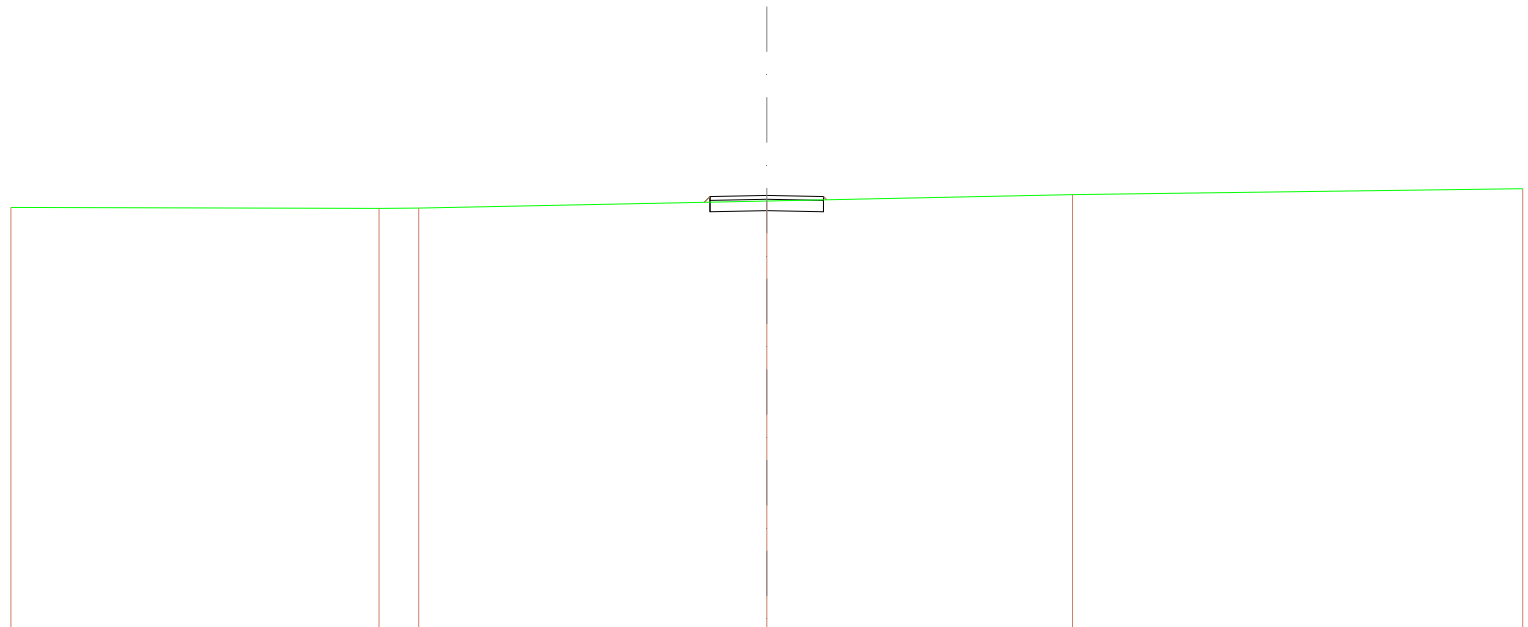
SCALA 1:200

QT.RIF. 15,075

<b>QUOTE TERRENO</b>		26,306	26,339	26,325	26,583	26,583	26,786
<b>DIST.PARZIALI TERRENO</b>		3,204	5,904	9,073	2,119	20,000	
<b>QUOTE PROGETTO</b>					26,612 26,718 26,653	26,183 26,183 26,653 26,653	
<b>DIST.PARZIALI PROGETTO</b>					1,500	1,500	
<b>QUOTE FINITO</b>					26,612 26,653	26,583 26,653 26,653	
<b>DIST. PARZIALI FINITO</b>					1,500	1,500	

<b>SCAVI E BONIFICHE</b>	
STERRO	0,810 m <sup>2</sup>
<b>RILEVATI</b>	
RILEVATO	0,014 m <sup>2</sup>
TERRENO VEGETALE	0,327 m
<b>SOVRASTRUTTURA STRADALE</b>	
STRATO DI USURA	3,000 m
CASSONETTO	3,000 m

SEZIONE N.: 16  
 QT. PROGETTO: 26,988  
 DIST.PROG.: 211,812  
 DIST.PREC.: 11,812  
 DIST.SUCC.: 0,572




SCALA 1:200

QT.RIF. 15,462

<b>QUOTE TERRENO</b>		26,672	26,647	26,657	26,943	27,009	27,186
<b>DIST.PARZIALI TERRENO</b>		9,740	1,051	9,209	8,088	11,912	
<b>QUOTE PROGETTO</b>					26,910 26,988 26,695 26,695	26,086 26,658 26,695 26,695 26,076	
<b>DIST.PARZIALI PROGETTO</b>					1,500	1,500	
<b>QUOTE FINITO</b>					26,910 26,988	26,086 26,658 26,695 26,076	
<b>DIST. PARZIALI FINITO</b>					1,500	1,500	

<b>SCAVI E BONIFICHE</b>	
STERRO	3,726 m <sup>2</sup>
<b>RILEVATI</b>	
RILEVATO	0,006 m <sup>2</sup>
TERRENO VEGETALE	0,212 m
<b>SOVRASTRUTTURA STRADALE</b>	
STRATO DI USURA	13,502 m
CASSONETTO	13,502 m

SEZIONE N.: 17  
 QT. PROGETTO: 26,988  
 DIST.PROG.: 212,385  
 DIST.PREC.: 0,572  
 DIST.SUCC.: 10,924




SCALA 1:200

QT.RIF. 15,366

<b>QUOTE TERRENO</b>	26,667	26,663	26,672	26,668	27,064	27,164
<b>DIST.PARZIALI TERRENO</b>	9,786	1,076	9,139	6,676	11,426	
<b>QUOTE PROGETTO</b>		26,667 26,646 26,672 26,746		26,666 26,658 26,666 26,666 26,660		
<b>DIST.PARZIALI PROGETTO</b>		12,002	1,500			
<b>QUOTE FINITO</b>		26,667 26,746		26,666 26,666 26,660		
<b>DIST. PARZIALI FINITO</b>		12,002	1,500			

<b>SCAVI E BONIFICHE</b>	
STERRO	7,549 m <sup>2</sup>
<b>RILEVATI</b>	
TERRENO VEGETALE	0,605 m
<b>SOVRASTRUTTURA STRADALE</b>	
STRATO DI USURA	13,491 m
CASSONETTO	13,491 m

SEZIONE N.: 18  
 QT. PROGETTO: 26,988  
 DIST.PROG.: 223,309  
 DIST.PREC.: 10,924



SCALA 1:200

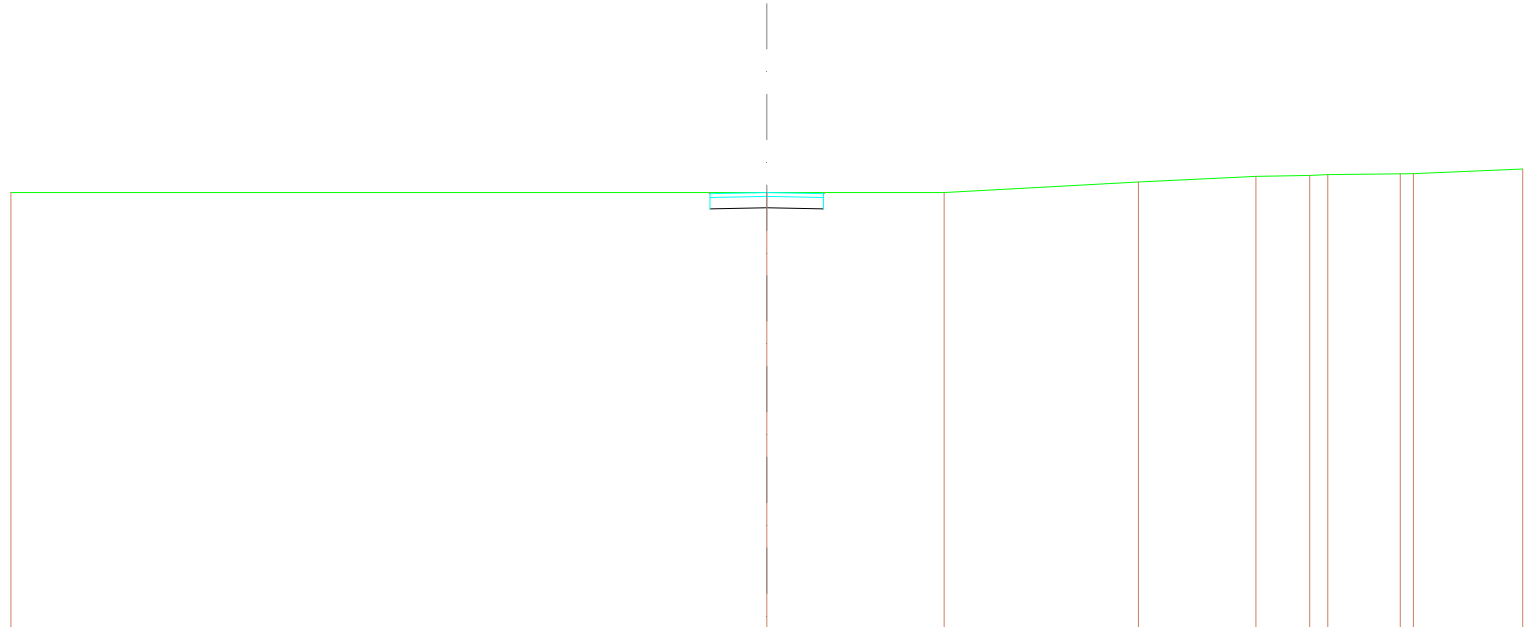
QT.RIF. 15,237

QUOTE TERRENO	26,987	26,980	26,974	27,153	27,489	27,526
DIST.PARZIALI TERRENO	10,846	1,560	7,794	17,876	2,124	
QUOTE PROGETTO	26,987	26,746	26,988	26,988	26,988	27,105
DIST.PARZIALI PROGETTO		11,991	1,500			
QUOTE FINITO	26,987	26,746	26,988	26,988	26,988	27,105
DIST. PARZIALI FINITO		11,991	1,500			

ASSE 2

<b>SCAVI E BONIFICHE</b>	
STERRO	1,246 m <sup>2</sup>
<b>RILEVATI</b>	
TERRENO VEGETALE	0,085 m
<b>SOVRASTRUTTURA STRADALE</b>	
STRATO DI USURA	3,000 m
CASSONETTO	3,000 m

SEZIONE N.: 1  
 QT. PROGETTO: 28,000  
 DIST.PROG.: 0,000  
 DIST.SUCC.: 8,427



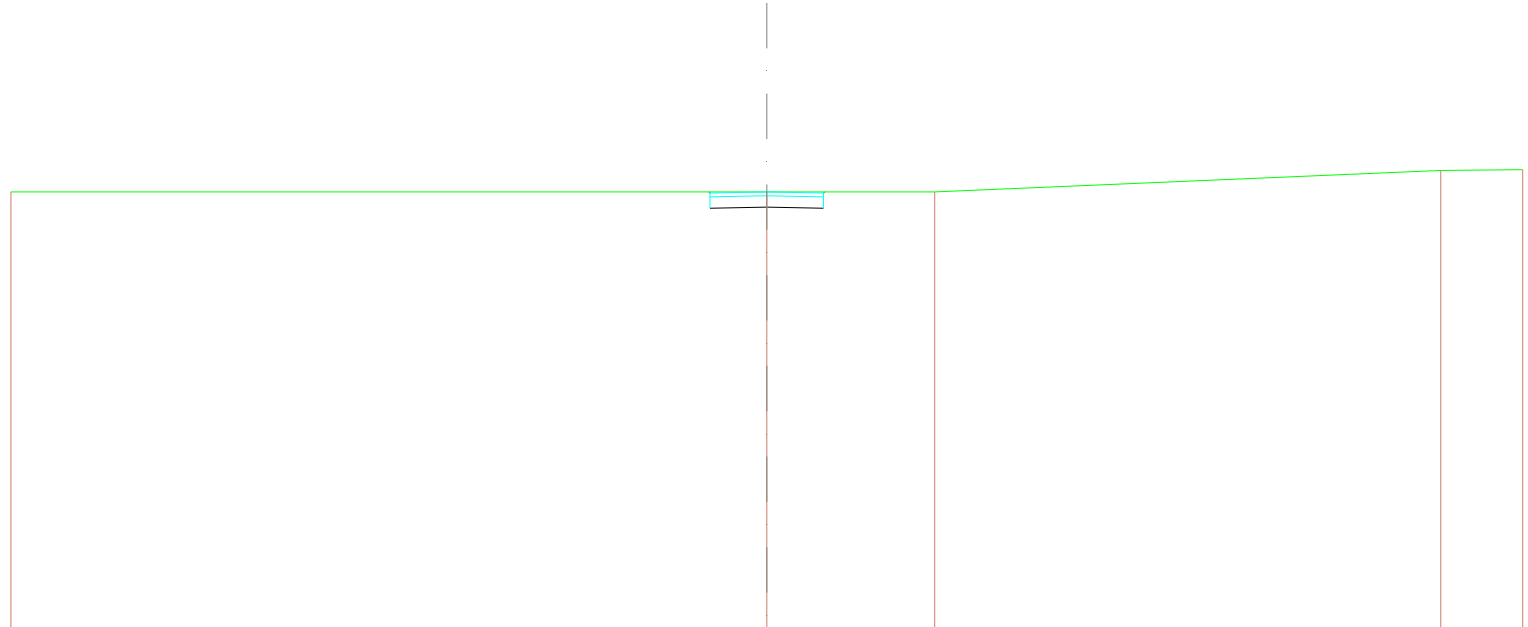
SCALA 1:200

QT.RIF. 16,398

<b>QUOTE TERRENO</b>	26,000	26,000	26,000	26,283	26,431	26,483	26,474	26,499	26,503	26,625
<b>DIST.PARZIALI TERRENO</b>	20,000	4,694	5,139	3,106	1,426	0,478	1,918	0,480	2,888	
<b>QUOTE PROGETTO</b>										
<b>DIST.PARZIALI PROGETTO</b>		1,500	1,500							
<b>QUOTE FINITO</b>										
<b>DIST. PARZIALI FINITO</b>		1,500	1,500							

<b>SCAVI E BONIFICHE</b>	
STERRO	1,246 m <sup>2</sup>
<b>RILEVATI</b>	
TERRENO VEGETALE	0,085 m
<b>SOVRASTRUTTURA STRADALE</b>	
STRATO DI USURA	3,000 m
CASSONETTO	3,000 m

SEZIONE N.: 2  
 QT. PROGETTO: 28,000  
 DIST.PROG.: 8,427  
 DIST.PREC.: 8,427  
 DIST.SUCC.: 0,003



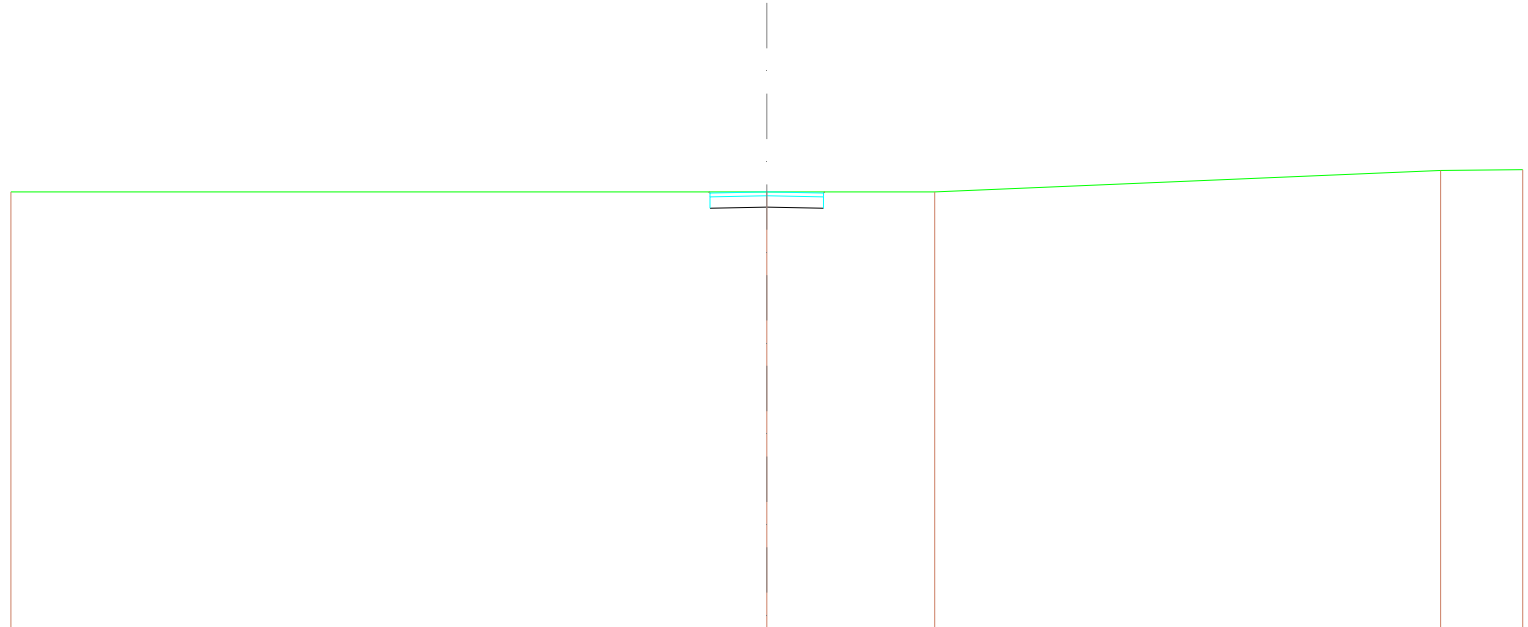
SCALA 1:200

QT.RIF. 16,380

<b>QUOTE TERRENO</b>	28,000	28,000	28,000	28,000	28,000
<b>DIST.PARZIALI TERRENO</b>	20,000	4,443	13,383	2,185	28,000
<b>QUOTE PROGETTO</b>					
<b>DIST.PARZIALI PROGETTO</b>		1,500	1,500		
<b>QUOTE FINITO</b>					
<b>DIST. PARZIALI FINITO</b>		1,500	1,500		

<b>SCAVI E BONIFICHE</b>	
STERRO	1,246 m <sup>2</sup>
<b>RILEVATI</b>	
TERRENO VEGETALE	0,085 m
<b>SOVRASTRUTTURA STRADALE</b>	
STRATO DI USURA	3,000 m
CASSONETTO	3,000 m

SEZIONE N.: 3  
 QT. PROGETTO: 28,000  
 DIST.PROG.: 8,431  
 DIST.PREC.: 0,003  
 DIST.SUCC.: 4,547



SCALA 1:200


QT.RIF. 16,380

<b>QUOTE TERRENO</b>	28,000	28,000	28,000	28,000	28,000
<b>DIST.PARZIALI TERRENO</b>	20,000	4,442	13,389	2,189	
<b>QUOTE PROGETTO</b>					
<b>DIST.PARZIALI PROGETTO</b>		1,800	1,500		
<b>QUOTE FINITO</b>					
<b>DIST. PARZIALI FINITO</b>		1,800	1,500		



<b>SCAVI E BONIFICHE</b>	
STERRO	1,246 m <sup>2</sup>
<b>RILEVATI</b>	
TERRENO VEGETALE	0,085 m
<b>SOVRASTRUTTURA STRADALE</b>	
STRATO DI USURA	3,000 m
CASSONETTO	3,000 m

SEZIONE N.: 4  
 QT. PROGETTO: 28,000  
 DIST.PROG.: 12,978  
 DIST.PREC.: 4,547  
 DIST.SUCC.: 4,547




SCALA 1:200

QT.RIF. 16,199

<b>QUOTE TERRENO</b>	28,000	28,000	28,000	28,000	28,000	28,227
<b>DIST.PARZIALI TERRENO</b>	20,000	8,728	0,995	0,995	9,984	
<b>QUOTE PROGETTO</b>						
<b>DIST.PARZIALI PROGETTO</b>		1,500	1,500			
<b>QUOTE FINITO</b>						
<b>DIST. PARZIALI FINITO</b>		1,500	1,500			

<b>SCAVI E BONIFICHE</b>	
STERRO	1,246 m <sup>2</sup>
<b>RILEVATI</b>	
TERRENO VEGETALE	0,085 m
<b>SOVRASTRUTTURA STRADALE</b>	
STRATO DI USURA	3,000 m
CASSONETTO	3,000 m

SEZIONE N.: 5  
 QT. PROGETTO: 28,000  
 DIST.PROG.: 17,524  
 DIST.PREC.: 4,547  
 DIST.SUCC.: 0,293




SCALA 1:200

QT.RIF. 16,085

<b>QUOTE TERRENO</b>	28,000	28,000	28,000
<b>DIST.PARZIALI TERRENO</b>	20,000	20,000	
<b>QUOTE PROGETTO</b>			
<b>DIST.PARZIALI PROGETTO</b>		1,800	1,500
<b>QUOTE FINITO</b>			
<b>DIST. PARZIALI FINITO</b>		1,800	1,500

<b>SCAVI E BONIFICHE</b>	
STERRO	1,246 m <sup>2</sup>
<b>RILEVATI</b>	
TERRENO VEGETALE	0,085 m
<b>SOVRASTRUTTURA STRADALE</b>	
STRATO DI USURA	3,000 m
CASSONETTO	3,000 m

SEZIONE N.: 6  
 QT. PROGETTO: 28,000  
 DIST.PROG.: 17,818  
 DIST.PREC.: 0,293  
 DIST.SUCC.: 2,613



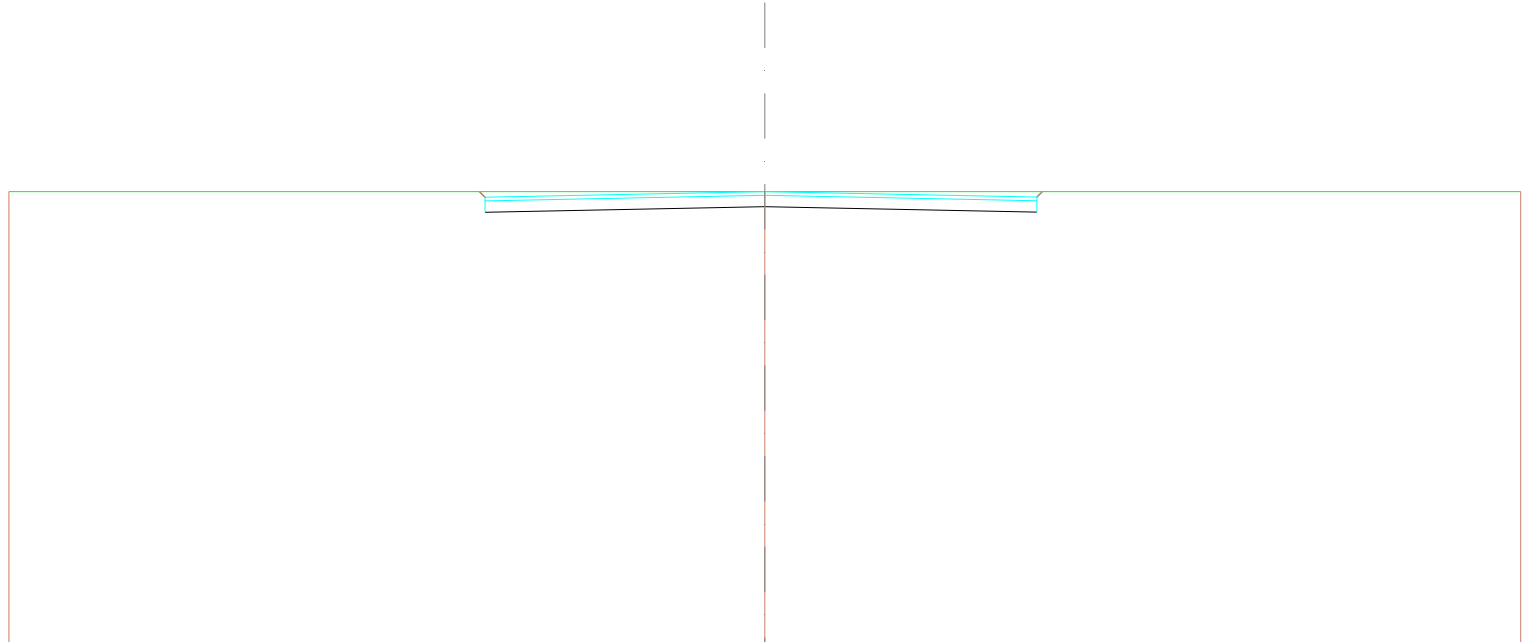
SCALA 1:200

QT.RIF. 16,085

<b>QUOTE TERRENO</b>	28,000	28,000	28,000
<b>DIST.PARZIALI TERRENO</b>	20,000	20,000	
<b>QUOTE PROGETTO</b>			
<b>DIST.PARZIALI PROGETTO</b>		1,800	1,500
<b>QUOTE FINITO</b>			
<b>DIST. PARZIALI FINITO</b>		1,800	1,500

<b>SCAVI E BONIFICHE</b>	
STERRO	6,927 m <sup>2</sup>
<b>RILEVATI</b>	
TERRENO VEGETALE	0,413 m
<b>SOVRASTRUTTURA STRADALE</b>	
STRATO DI USURA	14,600 m
CASSONETTO	14,600 m

SEZIONE N.: 7  
 QT. PROGETTO: 28,000  
 DIST.PROG.: 20,431  
 DIST.PREC.: 2,613  
 DIST.SUCC.: 4,569



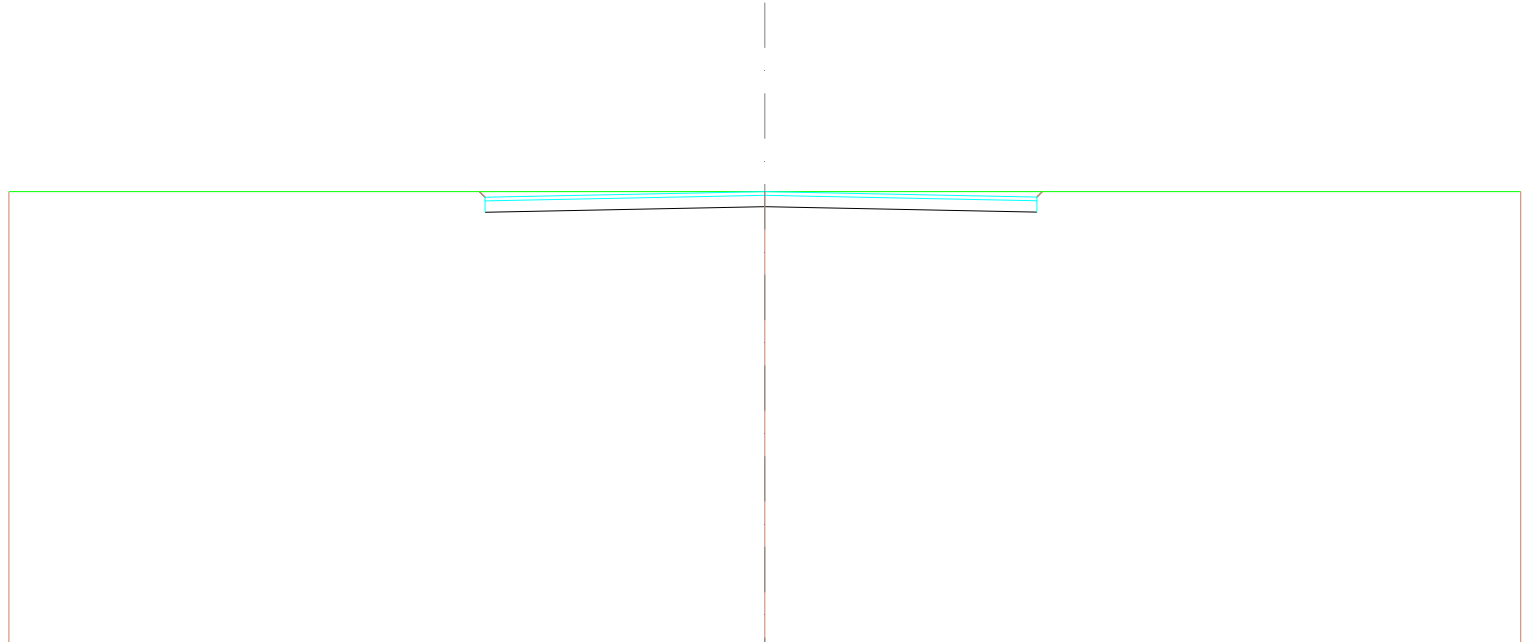
SCALA 1:200

QT.RIF. 16,026

<b>QUOTE TERRENO</b>	25,000	25,000	25,000
<b>DIST.PARZIALI TERRENO</b>	20,000	20,000	
<b>QUOTE PROGETTO</b>	28,000 27,682	27,600	27,685 26,000
<b>DIST.PARZIALI PROGETTO</b>	7,400	7,200	
<b>QUOTE FINITO</b>	28,000 27,682	25,000	27,685 26,000
<b>DIST. PARZIALI FINITO</b>	7,400	7,200	

<b>SCAVI E BONIFICHE</b>	
STERRO	6,927 m <sup>2</sup>
<b>RILEVATI</b>	
TERRENO VEGETALE	0,413 m
<b>SOVRASTRUTTURA STRADALE</b>	
STRATO DI USURA	14,600 m
CASSONETTO	14,600 m

SEZIONE N.: 8  
 QT. PROGETTO: 28,000  
 DIST.PROG.: 25,000  
 DIST.PREC.: 4,569  
 DIST.SUCC.: 25,000



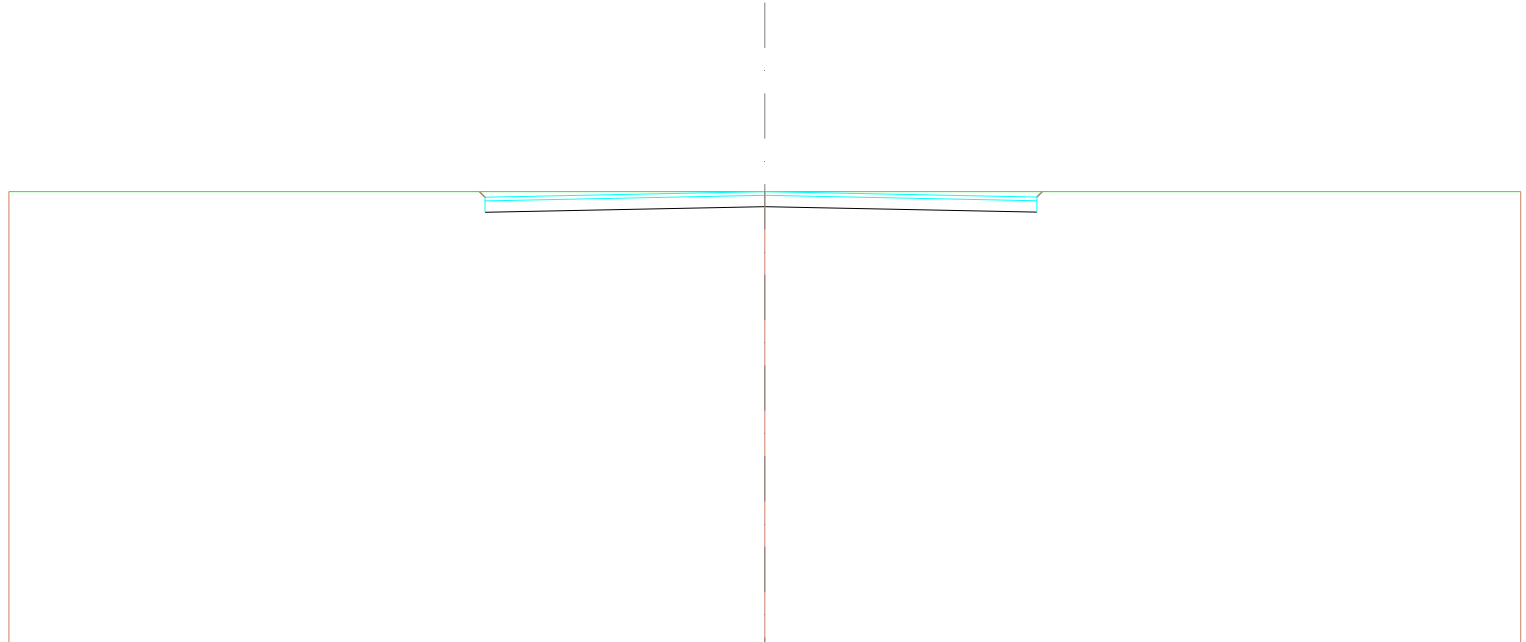
SCALA 1:200

QT.RIF. 16,026

QUOTE TERRENO	25,000	25,000	25,000
DIST.PARZIALI TERRENO	20,000	20,000	
QUOTE PROGETTO	28,000 27,682	27,600	27,685 26,000
DIST.PARZIALI PROGETTO	7,400	7,200	
QUOTE FINITO	28,000 27,682	25,000	27,685 26,000
DIST. PARZIALI FINITO	7,400	7,200	

<b>SCAVI E BONIFICHE</b>	
STERRO	6,927 m <sup>2</sup>
<b>RILEVATI</b>	
TERRENO VEGETALE	0,413 m
<b>SOVRASTRUTTURA STRADALE</b>	
STRATO DI USURA	14,600 m
CASSONETTO	14,600 m

SEZIONE N.: 9  
 QT. PROGETTO: 28,000  
 DIST.PROG.: 50,000  
 DIST.PREC.: 25,000  
 DIST.SUCC.: 6,402



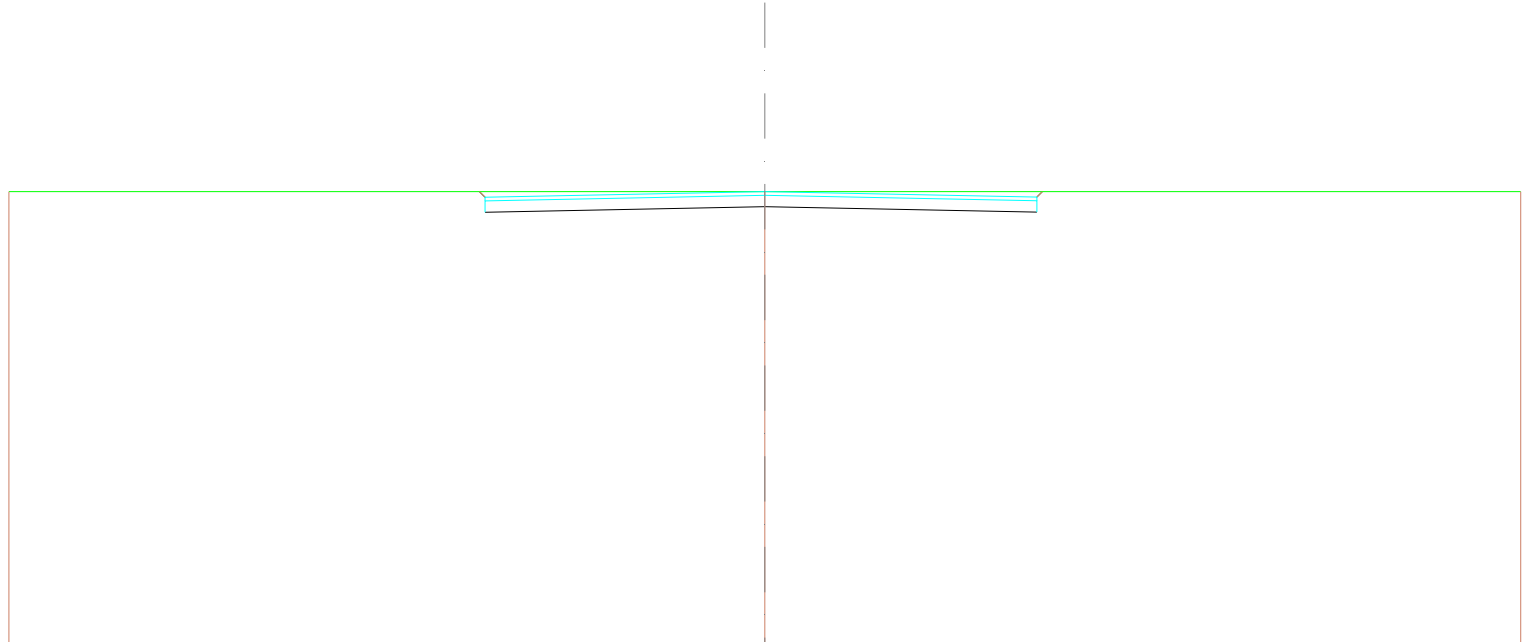
SCALA 1:200

QT.RIF. 16,026

<b>QUOTE TERRENO</b>	25,000	25,000	25,000
<b>DIST.PARZIALI TERRENO</b>	20,000	20,000	
<b>QUOTE PROGETTO</b>	28,000 27,682	27,600	27,685 27,685 26,000
<b>DIST.PARZIALI PROGETTO</b>	7,400	7,200	
<b>QUOTE FINITO</b>	28,000 27,682	25,000	27,685 26,000
<b>DIST. PARZIALI FINITO</b>	7,400	7,200	

<b>SCAVI E BONIFICHE</b>	
STERRO	6,927 m <sup>2</sup>
<b>RILEVATI</b>	
TERRENO VEGETALE	0,413 m
<b>SOVRASTRUTTURA STRADALE</b>	
STRATO DI USURA	14,600 m
CASSONETTO	14,600 m

SEZIONE N.: 10  
 QT. PROGETTO: 28,000  
 DIST.PROG.: 56,402  
 DIST.PREC.: 6,402  
 DIST.SUCC.: 2,519




SCALA 1:200

QT.RIF. 16,026

QUOTE TERRENO	28,000	28,000	28,000
DIST.PARZIALI TERRENO	20,000	20,000	
QUOTE PROGETTO	28,000 27,682	27,600	27,685 27,685 28,000
DIST.PARZIALI PROGETTO	7,400	7,200	
QUOTE FINITO	28,000 27,682	28,000	27,685 28,000
DIST. PARZIALI FINITO	7,400	7,200	

<b>SCAVI E BONIFICHE</b>	
STERRO	2,630 m <sup>2</sup>
<b>RILEVATI</b>	
TERRENO VEGETALE	0,170 m
<b>SOVRASTRUTTURA STRADALE</b>	
STRATO DI USURA	6,000 m
CASSONETTO	6,000 m

SEZIONE N.: 11  
 QT. PROGETTO: 28,000  
 DIST.PROG.: 58,921  
 DIST.PREC.: 2,519  
 DIST.SUCC.: 9,922



SCALA 1:200


QT.RIF. 16,055

<b>QUOTE TERRENO</b>	20,000	28,000	28,000
<b>DIST.PARZIALI TERRENO</b>	20,000		20,000
<b>QUOTE PROGETTO</b>		28,000 27,670 27,670	27,610 27,610 28,000
<b>DIST.PARZIALI PROGETTO</b>		1,600	4,600
<b>QUOTE FINITO</b>		28,000 27,970	28,000 27,910
<b>DIST. PARZIALI FINITO</b>		1,600	4,600



<b>SCAVI E BONIFICHE</b>	
STERRO	2,630 m <sup>2</sup>
<b>RILEVATI</b>	
TERRENO VEGETALE	0,170 m
<b>SOVRASTRUTTURA STRADALE</b>	
STRATO DI USURA	6,000 m
CASSONETTO	6,000 m

SEZIONE N.: 12  
 QT. PROGETTO: 28,000  
 DIST.PROG.: 68,843  
 DIST.PREC.: 9,922



SCALA 1:200


QT.RIF. 16,055

<b>QUOTE TERRENO</b>	28,000	28,000	28,000
<b>DIST.PARZIALI TERRENO</b>	20,000	20,000	
<b>QUOTE PROGETTO</b>			
<b>DIST.PARZIALI PROGETTO</b>	1,800	4,800	
<b>QUOTE FINITO</b>			
<b>DIST. PARZIALI FINITO</b>	1,800	4,800	

ASSE 3

<b>SCAVI E BONIFICHE</b>	
STERRO	1,246 m <sup>2</sup>
<b>RILEVATI</b>	
TERRENO VEGETALE	0,085 m
<b>SOVRASTRUTTURA STRADALE</b>	
STRATO DI USURA	3,000 m
CASSONETTO	3,000 m

SEZIONE N.: 1  
 QT. PROGETTO: 25,850  
 DIST.PROG.: 0,000  
 DIST.SUCC.: 6,997



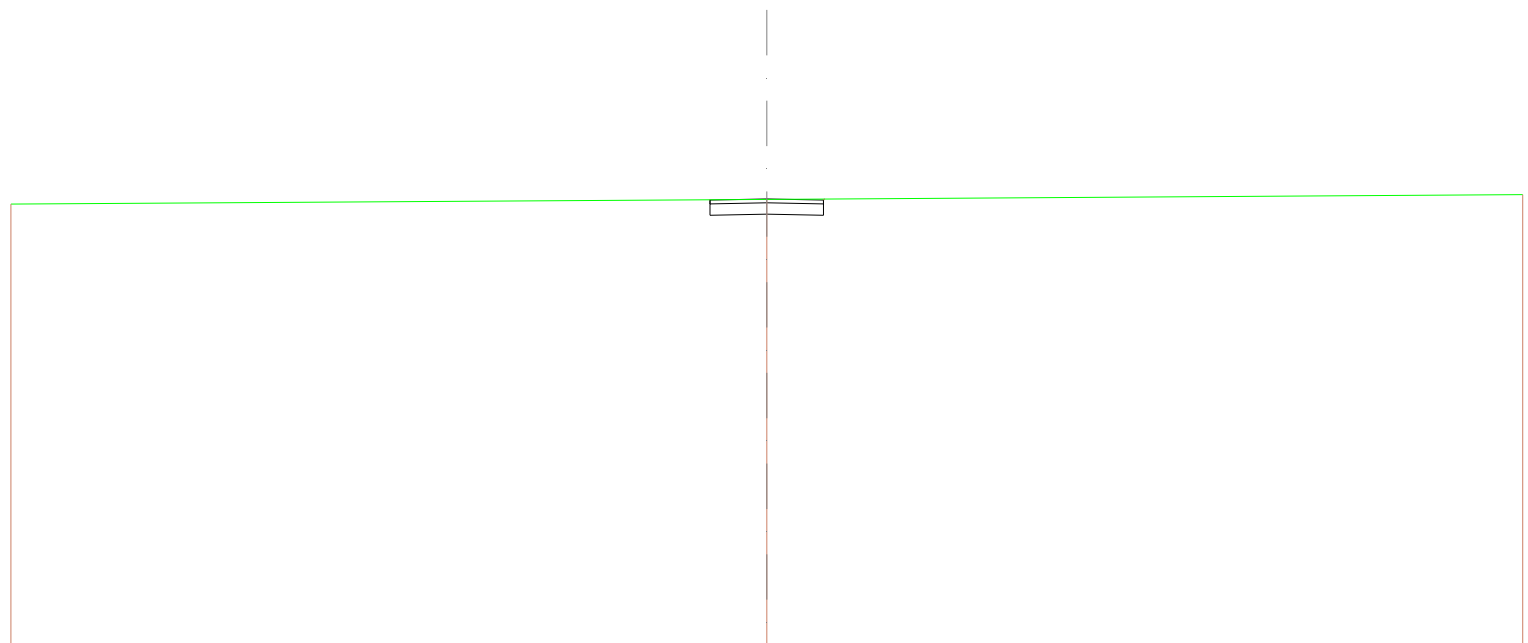
SCALA 1:200

QT.RIF. 13,998

<b>QUOTE TERRENO</b>	25,725	25,680	25,976
<b>DIST.PARZIALI TERRENO</b>	20,000	20,000	
<b>QUOTE PROGETTO</b>		25,841 25,420 25,680	25,460 25,420 25,680 25,980
<b>DIST.PARZIALI PROGETTO</b>		1,500	1,500
<b>QUOTE FINITO</b>		25,841 25,620	25,680 25,620 25,980
<b>DIST. PARZIALI FINITO</b>		1,500	1,500

<b>SCAVI E BONIFICHE</b>	
STERRO	1,215 m <sup>2</sup>
<b>RILEVATI</b>	
TERRENO VEGETALE	0,056 m
<b>SOVRASTRUTTURA STRADALE</b>	
STRATO DI USURA	3,000 m
CASSONETTO	3,000 m

SEZIONE N.: 2  
 QT. PROGETTO: 25,789  
 DIST.PROG.: 6,997  
 DIST.PREC.: 6,997  
 DIST.SUCC.: 4,365




SCALA 1:200

QT.RIF. 13,932

<b>QUOTE TERRENO</b>	25,804	25,779	25,804
<b>DIST.PARZIALI TERRENO</b>	20,000	20,000	
<b>QUOTE PROGETTO</b>		25,789 25,809 25,779 25,809 25,789	25,809 25,809 25,779 25,789
<b>DIST.PARZIALI PROGETTO</b>		1,800	1,500
<b>QUOTE FINITO</b>		25,789 25,789	25,789 25,789
<b>DIST. PARZIALI FINITO</b>		1,800	1,500

<b>SCAVI E BONIFICHE</b>	
STERRO	1,246 m <sup>2</sup>
<b>RILEVATI</b>	
TERRENO VEGETALE	0,085 m
<b>SOVRASTRUTTURA STRADALE</b>	
STRATO DI USURA	3,000 m
CASSONETTO	3,000 m

SEZIONE N.: 3  
 QT. PROGETTO: 25,751  
 DIST.PROG.: 11,362  
 DIST.PREC.: 4,365  
 DIST.SUCC.: 4,365




SCALA 1:200

QT.RIF. 13,955

QUOTE TERRENO	25,514	25,751	25,988
DIST.PARZIALI TERRENO	20,000	20,000	
QUOTE PROGETTO		25,733 25,621 25,721 25,561	25,821 25,721 25,769
DIST.PARZIALI PROGETTO		1,500	1,500
QUOTE FINITO		25,733 25,721	25,751 25,721 25,769
DIST. PARZIALI FINITO		1,500	1,500

<b>SCAVI E BONIFICHE</b>	
STERRO	1,246 m <sup>2</sup>
<b>RILEVATI</b>	
TERRENO VEGETALE	0,085 m
<b>SOVRASTRUTTURA STRADALE</b>	
STRATO DI USURA	3,000 m
CASSONETTO	3,000 m

SEZIONE N.: 4  
 QT. PROGETTO: 25,765  
 DIST.PROG.: 15,728  
 DIST.PREC.: 4,365  
 DIST.SUCC.: 9,272




SCALA 1:200

QT.RIF. 13,940

QUOTE TERRENO	25,686	25,765	25,945
DIST.PARZIALI TERRENO	20,000	20,000	
QUOTE PROGETTO		25,762 25,635 25,779 25,965	25,635 25,726 25,779
DIST.PARZIALI PROGETTO		1,600	1,500
QUOTE FINITO		25,762 25,735	25,735 25,779
DIST. PARZIALI FINITO		1,600	1,500

<b>SCAVI E BONIFICHE</b>	
STERRO	1,246 m <sup>2</sup>
<b>RILEVATI</b>	
TERRENO VEGETALE	0,085 m
<b>SOVRASTRUTTURA STRADALE</b>	
STRATO DI USURA	3,000 m
CASSONETTO	3,000 m

SEZIONE N.: 5  
 QT. PROGETTO: 25,839  
 DIST.PROG.: 25,000  
 DIST.PREC.: 9,272  
 DIST.SUCC.: 20,215



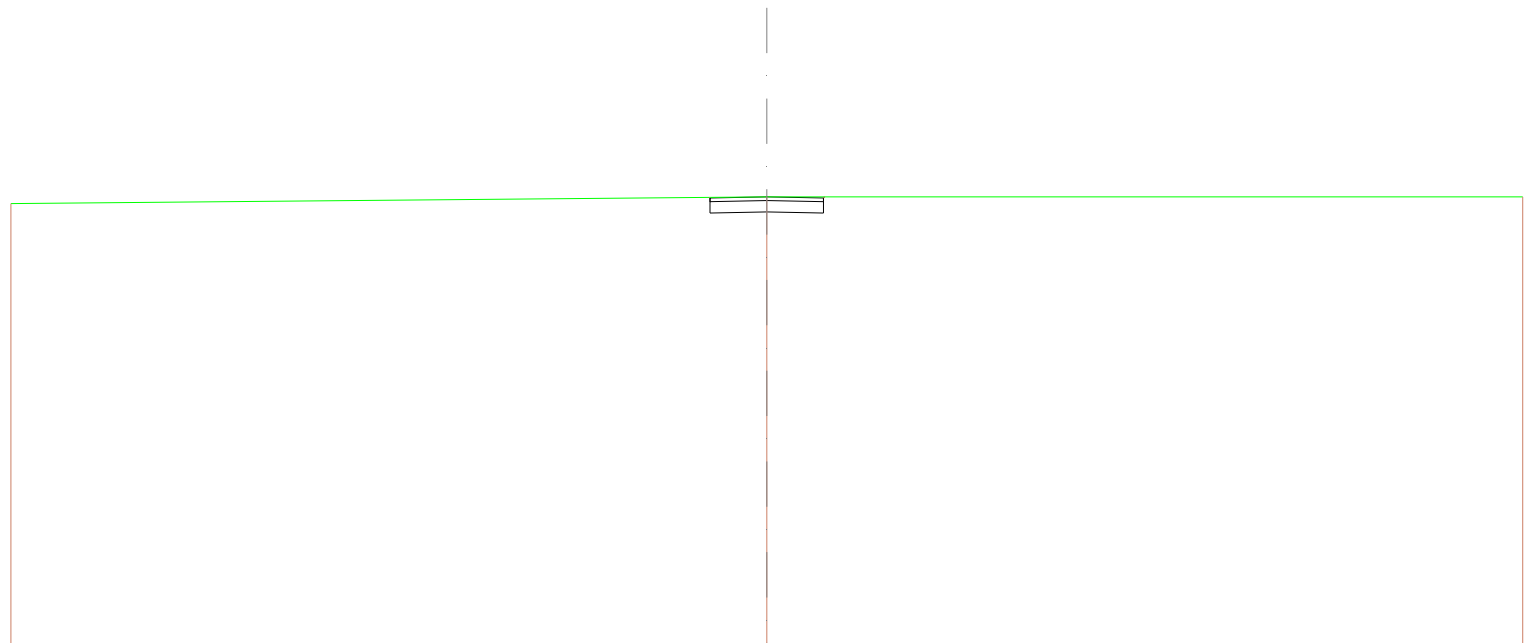
SCALA 1:200

QT.RIF. 14,005

<b>QUOTE TERRENO</b>	25,000	25,000	25,000	25,000
<b>DIST.PARZIALI TERRENO</b>	20,000	17,932	2,088	25,000
<b>QUOTE PROGETTO</b>		25,839	25,839	25,839
<b>DIST.PARZIALI PROGETTO</b>	1,500	1,500		
<b>QUOTE FINITO</b>		25,839	25,839	25,839
<b>DIST. PARZIALI FINITO</b>	1,500	1,500		

<b>SCAVI E BONIFICHE</b>	
STERRO	1,235 m <sup>2</sup>
<b>RILEVATI</b>	
TERRENO VEGETALE	0,066 m
<b>SOVRASTRUTTURA STRADALE</b>	
STRATO DI USURA	3,000 m
CASSONETTO	3,000 m

SEZIONE N.: 6  
 QT. PROGETTO: 26,000  
 DIST.PROG.: 45,215  
 DIST.PREC.: 20,215  
 DIST.SUCC.: 4,785



SCALA 1:200

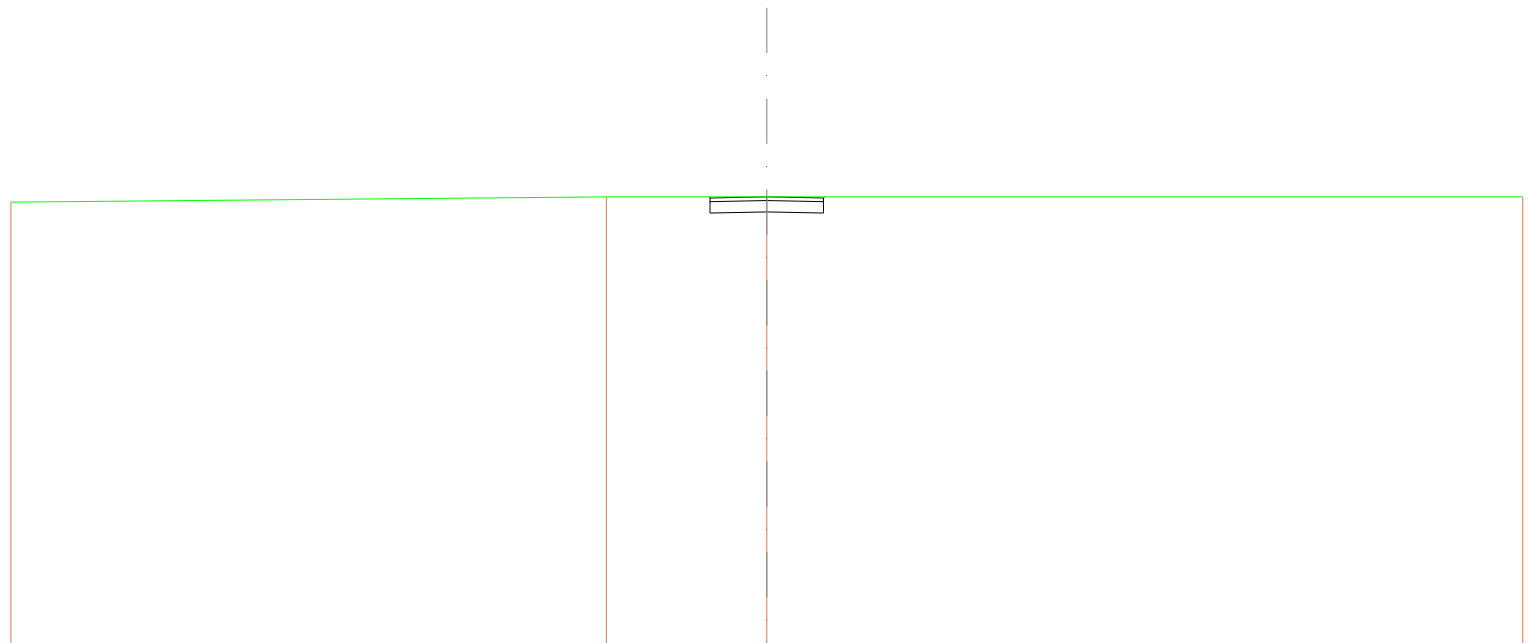
QT.RIF. 14,085

QUOTE TERRENO	25,021	25,000	25,000
DIST.PARZIALI TERRENO	20,000	20,000	
QUOTE PROGETTO		25,000	25,000
DIST.PARZIALI PROGETTO		1,500	1,500
QUOTE FINITO		25,000	25,000
DIST. PARZIALI FINITO		1,500	1,500



<b>SCAVI E BONIFICHE</b>	
STERRO	1,246 m <sup>2</sup>
<b>RILEVATI</b>	
TERRENO VEGETALE	0,085 m
<b>SOVRASTRUTTURA STRADALE</b>	
STRATO DI USURA	3,000 m
CASSONETTO	3,000 m

SEZIONE N.: 7  
 QT. PROGETTO: 26,000  
 DIST.PROG.: 50,000  
 DIST.PREC.: 4,785  
 DIST.SUCC.: 25,000




SCALA 1:200

QT.RIF. 14,085

<b>QUOTE TERRENO</b>	25,000	25,000	25,000	25,000
<b>DIST.PARZIALI TERRENO</b>	15,768	4,244	20,000	
<b>QUOTE PROGETTO</b>				
<b>DIST.PARZIALI PROGETTO</b>		1,800	1,500	
<b>QUOTE FINITO</b>				
<b>DIST. PARZIALI FINITO</b>		1,800	1,500	

<b>SCAVI E BONIFICHE</b>	
STERRO	1,246 m <sup>2</sup>
<b>RILEVATI</b>	
TERRENO VEGETALE	0,085 m
<b>SOVRASTRUTTURA STRADALE</b>	
STRATO DI USURA	3,000 m
CASSONETTO	3,000 m

SEZIONE N.: 8  
 QT. PROGETTO: 26,000  
 DIST.PROG.: 75,000  
 DIST.PREC.: 25,000  
 DIST.SUCC.: 24,918




SCALA 1:200

QT.RIF. 14,085

<b>QUOTE TERRENO</b>	25,000	25,000	25,000
<b>DIST.PARZIALI TERRENO</b>	20,000	20,000	
<b>QUOTE PROGETTO</b>		26,000 25,970 25,970	26,000 25,970 25,970
<b>DIST.PARZIALI PROGETTO</b>		1,500	1,500
<b>QUOTE FINITO</b>		26,000 25,970	26,000 25,970
<b>DIST. PARZIALI FINITO</b>		1,500	1,500

<b>RILEVATI</b>	
TERRENO VEGETALE	0,085 m
SOVRASTRUTTURA STRADALE	
STRATO DI USURA	3,000 m
CASSONETTO	3,000 m

SEZIONE N.: 9  
 QT. PROGETTO: 26,000  
 DIST.PROG.: 99,918  
 DIST.PREC.: 24,918  
 DIST.SUCC.: 2,209




SCALA 1:200

QT.RIF. 13,485

QUOTE TERRENO	26,000	26,000	26,000
DIST.PARZIALI TERRENO	20,000	20,000	
QUOTE PROGETTO		26,000 25,970 25,970	26,000 25,970 25,970
DIST.PARZIALI PROGETTO		1,500	1,500
QUOTE FINITO		26,000 25,970	26,000 25,970
DIST. PARZIALI FINITO		1,500	1,500

<b>RILEVATI</b>	
TERRENO VEGETALE	0,293 m
SOVRASTRUTTURA STRADALE	
STRATO DI USURA	10,357 m
CASSONETTO	10,357 m

SEZIONE N.: 10  
 QT. PROGETTO: 26,000  
 DIST.PROG.: 102,127  
 DIST.PREC.: 2,209  
 DIST.SUCC.: 10,615




SCALA 1:200

QT.RIF. 13,411

QUOTE TERRENO	26,000	26,000	26,000
DIST.PARZIALI TERRENO	20,000	20,000	
QUOTE PROGETTO	26,000 26,429 26,623	26,000	26,670 26,870 26,000
DIST.PARZIALI PROGETTO	8,867	1,500	
QUOTE FINITO	26,000 26,623	26,000	26,970 26,000
DIST. PARZIALI FINITO	8,867	1,500	

<b>SCAVI E BONIFICHE</b>	
STERRO	4,966 m <sup>2</sup>
<b>RILEVATI</b>	
TERRENO VEGETALE	0,293 m
<b>SOVRASTRUTTURA STRADALE</b>	
STRATO DI USURA	10,357 m
CASSONETTO	10,357 m

SEZIONE N.: 11  
 QT. PROGETTO: 26,000  
 DIST.PROG.: 112,742  
 DIST.PREC.: 10,615



SCALA 1:200


QT.RIF. 14,011

<b>QUOTE TERRENO</b>	26,000	26,000	26,000
<b>DIST.PARZIALI TERRENO</b>	20,000	20,000	
<b>QUOTE PROGETTO</b>	26,000 25,423 26,623	26,000	26,670 25,970 26,000
<b>DIST.PARZIALI PROGETTO</b>	8,867	1,500	
<b>QUOTE FINITO</b>	26,000 26,623	26,000	26,970 26,000
<b>DIST. PARZIALI FINITO</b>	8,867	1,500	

ASSE 4

<b>SCAVI E BONIFICHE</b>	
STERRO	1,277 m <sup>2</sup>
<b>RILEVATI</b>	
TERRENO VEGETALE	0,118 m
<b>SOVRASTRUTTURA STRADALE</b>	
STRATO DI USURA	3,000 m
CASSONETTO	3,000 m

SEZIONE N.: 1  
 QT. PROGETTO: 24,433  
 DIST.PROG.: 0,000  
 DIST.SUCC.: 7,086



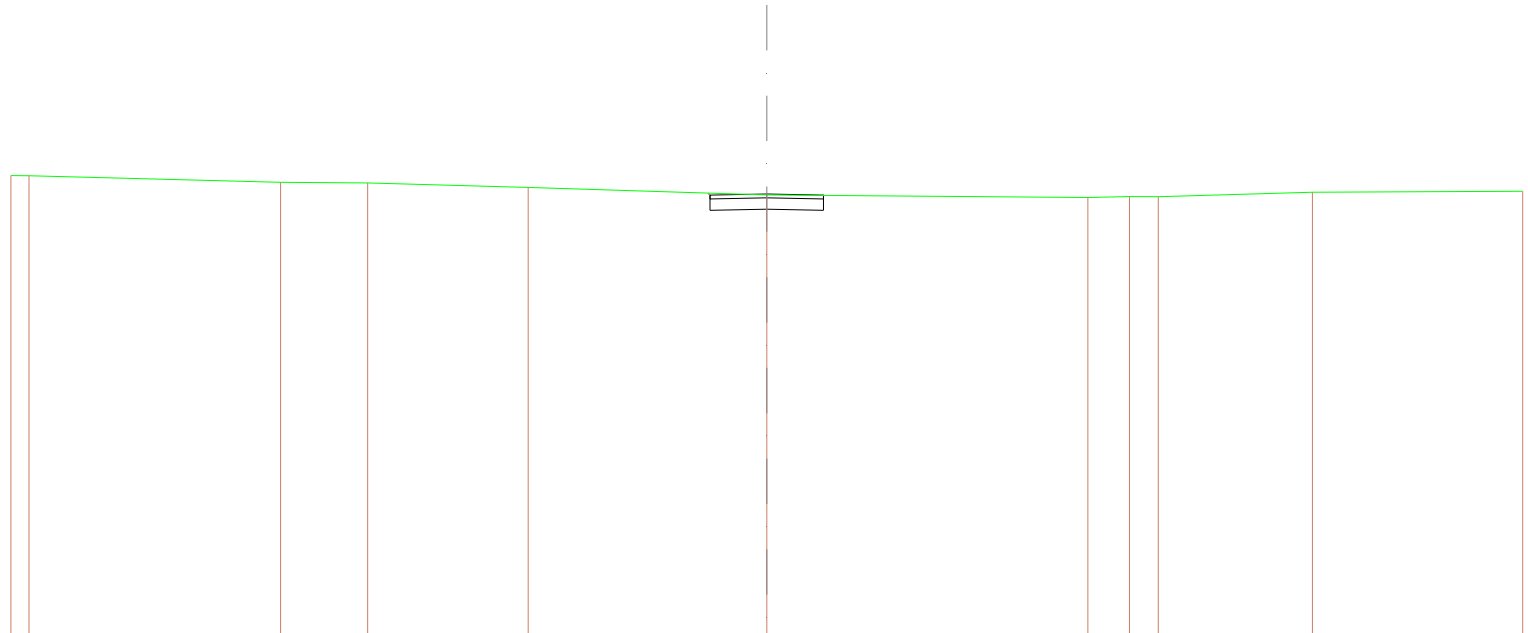
SCALA 1:200

QT.RIF. 12,701

<b>QUOTE TERRENO</b>	24,700	24,737	24,891	24,895	24,822	24,442	24,403	24,358	24,348	24,389	24,381	24,433	24,433
<b>DIST.PARZIALI TERRENO</b>	1,555	3,365	0,073	4,948	9,258	7,854	3,988	1,758	1,377	1,780	3,618		
<b>QUOTE PROGETTO</b>													
<b>DIST.PARZIALI PROGETTO</b>							24,433 24,003 24,403	1,500	24,003 24,403 24,434	1,500			
<b>QUOTE FINITO</b>													
<b>DIST. PARZIALI FINITO</b>							24,433 24,403	1,500	24,433 24,434	1,500			

<b>SCAVI E BONIFICHE</b>	
STERRO	1,192 m <sup>2</sup>
<b>RILEVATI</b>	
TERRENO VEGETALE	0,086 m
<b>SOVRASTRUTTURA STRADALE</b>	
STRATO DI USURA	3,000 m
CASSONETTO	3,000 m

SEZIONE N.: 2  
 QT. PROGETTO: 24,227  
 DIST.PROG.: 7,086  
 DIST.PREC.: 7,086  
 DIST.SUCC.: 1,142



SCALA 1:200


QT.RIF. 12,556

<b>QUOTE TERRENO</b>	24,714 24,709	24,537	24,519	24,400	24,200	24,194	24,180	24,157	24,272	24,286
<b>DIST.PARZIALI TERRENO</b>	0,480	6,666	2,301	4,247	6,314	8,486	1,101	0,786	4,076	5,684
<b>QUOTE PROGETTO</b>										
<b>DIST.PARZIALI PROGETTO</b>						24,249 24,197 24,197 24,197	24,197 24,197 24,197	24,197 24,197 24,197		
<b>QUOTE FINITO</b>										
<b>DIST. PARZIALI FINITO</b>						24,249 24,197	24,227	24,197 24,197		



<b>SCAVI E BONIFICHE</b>	
STERRO	1,255 m <sup>2</sup>
<b>RILEVATI</b>	
TERRENO VEGETALE	0,128 m
<b>SOVRASTRUTTURA STRADALE</b>	
STRATO DI USURA	3,000 m
CASSONETTO	3,000 m

SEZIONE N.: 3  
 QT. PROGETTO: 24,194  
 DIST.PROG.: 8,228  
 DIST.PREC.: 1,142  
 DIST.SUCC.: 3,357




SCALA 1:200

QT.RIF. 12,527

<b>QUOTE TERRENO</b>	24,080	24,088	24,482	24,478	24,354	24,194	24,144	24,100	24,127	24,124	24,281	24,272
<b>DIST.PARZIALI TERRENO</b>	1,841	6,801	2,108	4,279	4,971	1,879	5,877	1,058	0,894	4,170	6,414	
<b>QUOTE PROGETTO</b>						23,245 24,104 24,164	23,794	23,794 24,104 24,164				
<b>DIST.PARZIALI PROGETTO</b>						1,500	1,500					
<b>QUOTE FINITO</b>						24,245 24,104	24,194	24,194 24,104				
<b>DIST. PARZIALI FINITO</b>						1,500	1,500					

<b>SCAVI E BONIFICHE</b>	
STERRO	1,209 m <sup>2</sup>
<b>RILEVATI</b>	
RILEVATO	0,000 m <sup>2</sup>
TERRENO VEGETALE	0,116 m
<b>SOVRASTRUTTURA STRADALE</b>	
STRATO DI USURA	3,000 m
CASSONETTO	3,000 m

SEZIONE N.: 4  
 QT. PROGETTO: 24,238  
 DIST.PROG.: 11,585  
 DIST.PREC.: 3,357  
 DIST.SUCC.: 3,357



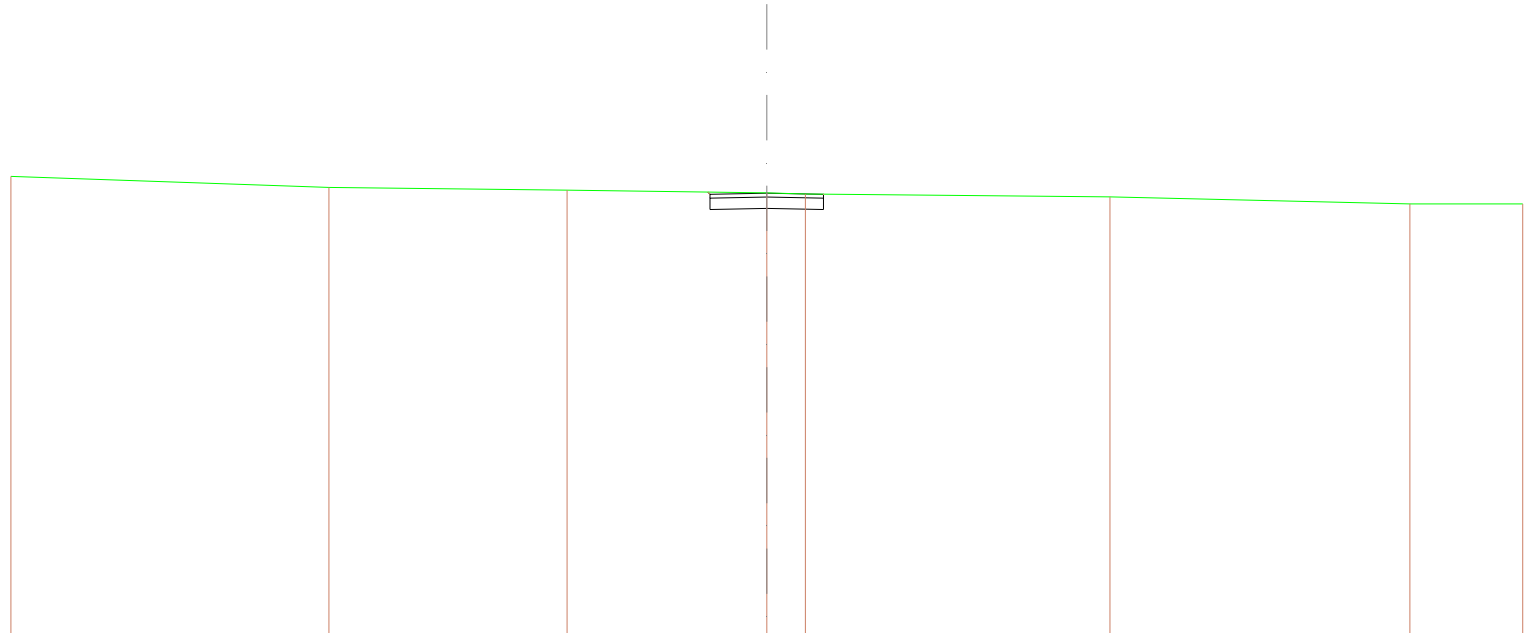
SCALA 1:200

QT.RIF. 12,877

<b>QUOTE TERRENO</b>	24,747	24,226	24,000	24,001	24,149
<b>DIST.PARZIALI TERRENO</b>	20,000	6,328	1,313	10,369	
<b>QUOTE PROGETTO</b>					
<b>DIST.PARZIALI PROGETTO</b>		1,500	1,500		
<b>QUOTE FINITO</b>					
<b>DIST. PARZIALI FINITO</b>		1,500	1,500		

<b>SCAVI E BONIFICHE</b>	
STERRO	1,261 m <sup>2</sup>
<b>RILEVATI</b>	
TERRENO VEGETALE	0,094 m
<b>SOVRASTRUTTURA STRADALE</b>	
STRATO DI USURA	3,000 m
CASSONETTO	3,000 m

SEZIONE N.: 5  
 QT. PROGETTO: 24,282  
 DIST.PROG.: 14,942  
 DIST.PREC.: 3,357  
 DIST.SUCC.: 0,847



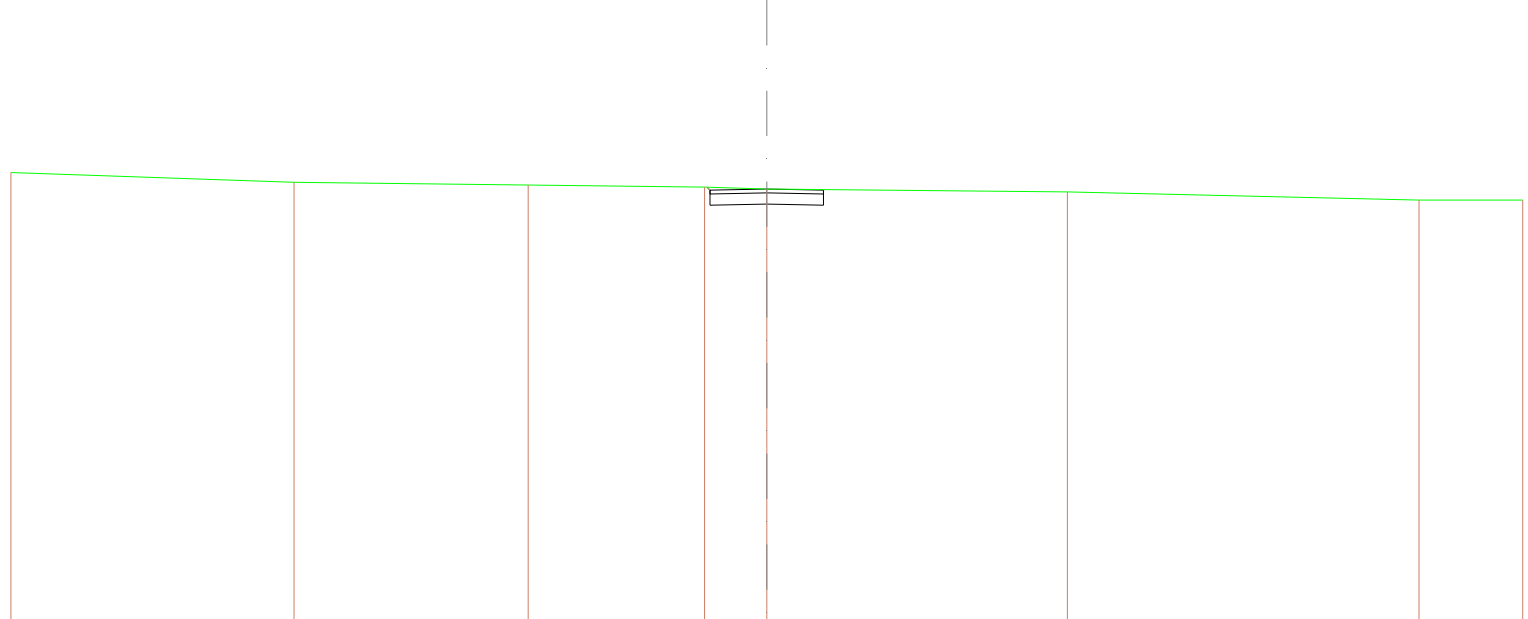
SCALA 1:200

QT.RIF. 12,590

<b>QUOTE TERRENO</b>	24,728	24,438	24,363	24,282	24,281	24,185	24,000	24,000
<b>DIST.PARZIALI TERRENO</b>	6,414	6,303	5,283	1,020	8,081	7,938	2,983	
<b>QUOTE PROGETTO</b>				24,313 24,282 24,282	23,862	23,862 24,282 24,282		
<b>DIST.PARZIALI PROGETTO</b>				1,500	1,500			
<b>QUOTE FINITO</b>				24,313 24,282	24,282	24,282 24,282		
<b>DIST. PARZIALI FINITO</b>				1,500	1,500			

<b>SCAVI E BONIFICHE</b>	
STERRO	1,271 m <sup>2</sup>
<b>RILEVATI</b>	
TERRENO VEGETALE	0,132 m
<b>SOVRASTRUTTURA STRADALE</b>	
STRATO DI USURA	3,000 m
CASSONETTO	3,000 m

SEZIONE N.: 6  
 QT. PROGETTO: 24,293  
 DIST.PROG.: 15,790  
 DIST.PREC.: 0,847  
 DIST.SUCC.: 6,031




SCALA 1:200

QT.RIF. 12,595

<b>QUOTE TERRENO</b>	24,728	24,469	24,387	24,342	24,293	24,217	24,000	24,000
<b>DIST.PARZIALI TERRENO</b>	7,492	6,196	4,885	1,848	7,954	9,302	2,744	
<b>QUOTE PROGETTO</b>				24,340	24,183	24,293	22,863	24,183
<b>DIST.PARZIALI PROGETTO</b>				1,800	1,500			
<b>QUOTE FINITO</b>				24,340	24,293	24,293	24,183	24,278
<b>DIST. PARZIALI FINITO</b>				1,800	1,500			

<b>SCAVI E BONIFICHE</b>	
STERRO	1,231 m <sup>2</sup>
<b>RILEVATI</b>	
TERRENO VEGETALE	0,072 m
<b>SOVRASTRUTTURA STRADALE</b>	
STRATO DI USURA	3,000 m
CASSONETTO	3,000 m

SEZIONE N.: 7  
 QT. PROGETTO: 24,443  
 DIST.PROG.: 21,821  
 DIST.PREC.: 6,031  
 DIST.SUCC.: 3,179



SCALA 1:200

QT.RIF. 12,669

<b>QUOTE TERRENO</b>	24,737	24,632	24,699	24,606	24,516	24,443	24,000	24,000
<b>DIST.PARZIALI TERRENO</b>	4,978	0,713	4,136	2,913	7,260	18,969	1,041	
<b>QUOTE PROGETTO</b>						24,469	24,413	24,405
<b>DIST.PARZIALI PROGETTO</b>						1,500	1,500	
<b>QUOTE FINITO</b>						24,469	24,413	24,405
<b>DIST. PARZIALI FINITO</b>						1,500	1,500	

<b>SCAVI E BONIFICHE</b>	
STERRO	1,230 m <sup>2</sup>
<b>RILEVATI</b>	
TERRENO VEGETALE	0,102 m
<b>SOVRASTRUTTURA STRADALE</b>	
STRATO DI USURA	3,000 m
CASSONETTO	3,000 m

SEZIONE N.: 8  
 QT. PROGETTO: 24,470  
 DIST.PROG.: 25,000  
 DIST.PREC.: 3,179  
 DIST.SUCC.: 25,000



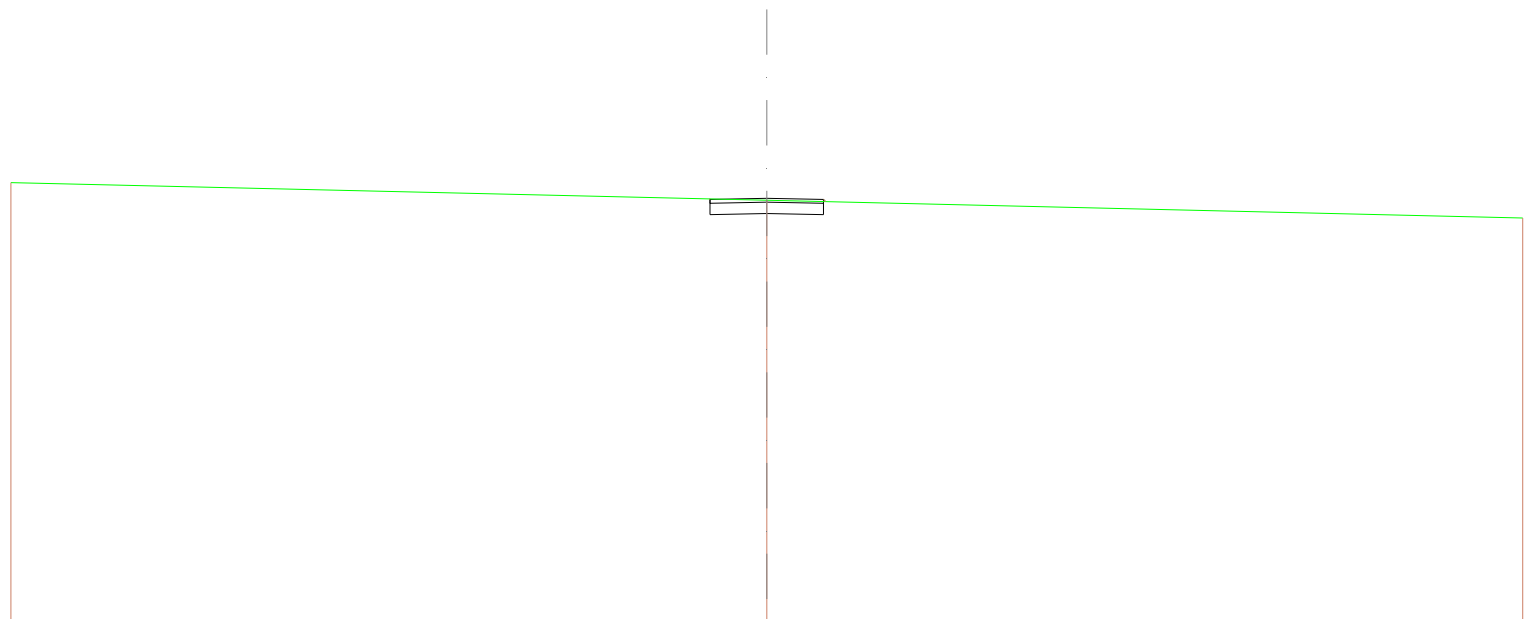
SCALA 1:200

QT.RIF. 12,716

<b>QUOTE TERRENO</b>	24,683	24,700	24,745	24,838	24,870	24,884	24,000
<b>DIST.PARZIALI TERRENO</b>	1,574	3,658	3,590	6,599	4,499	20,000	
<b>QUOTE PROGETTO</b>						24,601 24,590 24,440 24,440	24,070 24,040 24,340 24,440 24,429
<b>DIST.PARZIALI PROGETTO</b>						1,500	1,500
<b>QUOTE FINITO</b>						24,601 24,440	24,470 24,440 24,429
<b>DIST. PARZIALI FINITO</b>						1,500	1,500

<b>SCAVI E BONIFICHE</b>	
STERRO	1,094 m <sup>2</sup>
<b>RILEVATI</b>	
RILEVATO	0,002 m <sup>2</sup>
TERRENO VEGETALE	0,102 m
<b>SOVRASTRUTTURA STRADALE</b>	
STRATO DI USURA	3,000 m
CASSONETTO	3,000 m

SEZIONE N.: 9  
 QT. PROGETTO: 24,679  
 DIST.PROG.: 50,000  
 DIST.PREC.: 25,000  
 DIST.SUCC.: 9,027




SCALA 1:200

QT.RIF. 13,229

<b>QUOTE TERRENO</b>	24,000	24,529	24,102
<b>DIST.PARZIALI TERRENO</b>	20,000	20,000	
<b>QUOTE PROGETTO</b>		24,654 24,249 24,649 24,276	24,349 24,649 24,693
<b>DIST.PARZIALI PROGETTO</b>		1,500	1,500
<b>QUOTE FINITO</b>		24,654 24,649	24,679 24,649 24,693
<b>DIST. PARZIALI FINITO</b>		1,500	1,500

<b>SCAVI E BONIFICHE</b>	
STERRO	1,151 m <sup>2</sup>
<b>RILEVATI</b>	
RILEVATO	0,001 m <sup>2</sup>
TERRENO VEGETALE	0,102 m
<b>SOVRASTRUTTURA STRADALE</b>	
STRATO DI USURA	3,000 m
CASSONETTO	3,000 m

SEZIONE N.: 10  
 QT. PROGETTO: 24,720  
 DIST.PROG.: 59,027  
 DIST.PREC.: 9,027  
 DIST.SUCC.: 3,107



SCALA 1:200


QT.RIF. 13,288

<b>QUOTE TERRENO</b>	24,188	24,688	24,221
<b>DIST.PARZIALI TERRENO</b>	20,000	20,000	
<b>QUOTE PROGETTO</b>		24,724 24,690 24,690 24,690	24,520 24,520 24,690 24,693
<b>DIST.PARZIALI PROGETTO</b>		1,500	1,500
<b>QUOTE FINITO</b>		24,724 24,690	24,720 24,693
<b>DIST. PARZIALI FINITO</b>		1,500	1,500



<b>SCAVI E BONIFICHE</b>	
STERRO	3,748 m <sup>2</sup>
<b>RILEVATI</b>	
RILEVATO	0,001 m <sup>2</sup>
TERRENO VEGETALE	0,135 m
<b>SOVRASTRUTTURA STRADALE</b>	
STRATO DI USURA	9,805 m
CASSONETTO	9,805 m

SEZIONE N.: 11  
 QT. PROGETTO: 24,720  
 DIST.PROG.: 62,134  
 DIST.PREC.: 3,107  
 DIST.SUCC.: 10,940




SCALA 1:200

QT.RIF. 13,265

QUOTE TERRENO	24,176	24,709	24,242
DIST.PARZIALI TERRENO	20,000	20,000	
QUOTE PROGETTO		24,745 24,690 24,680 24,690 24,520	24,154 24,154 24,054 24,014
DIST.PARZIALI PROGETTO		1,600	8,305
QUOTE FINITO		24,745 24,690 24,720	24,054 24,014
DIST. PARZIALI FINITO		1,600	8,305

<b>SCAVI E BONIFICHE</b>	
STERRO	4,463 m <sup>2</sup>
<b>RILEVATI</b>	
TERRENO VEGETALE	0,229 m
<b>SOVRASTRUTTURA STRADALE</b>	
STRATO DI USURA	9,805 m
CASSONETTO	9,805 m

SEZIONE N.: 12  
 QT. PROGETTO: 24,720  
 DIST.PROG.: 73,074  
 DIST.PREC.: 10,940



SCALA 1:200


QT.RIF. 13,001

<b>QUOTE TERRENO</b>	25,248	24,781	24,314
<b>DIST.PARZIALI TERRENO</b>	20,000	20,000	
<b>QUOTE PROGETTO</b>		24,619 24,690 24,690	24,154 24,654 24,656
<b>DIST.PARZIALI PROGETTO</b>		1,600	8,305
<b>QUOTE FINITO</b>		24,619 24,690	24,720 24,654 24,656
<b>DIST. PARZIALI FINITO</b>		1,600	8,305

ASSE 5

<b>SCAVI E BONIFICHE</b>	
STERRO	1,246 m <sup>2</sup>
<b>RILEVATI</b>	
TERRENO VEGETALE	0,085 m
<b>SOVRASTRUTTURA STRADALE</b>	
STRATO DI USURA	3,000 m
CASSONETTO	3,000 m

SEZIONE N.: 1  
 QT. PROGETTO: 24,000  
 DIST.PROG.: 0,000  
 DIST.SUCC.: 8,417




SCALA 1:200

QT.RIF. 12,249

<b>QUOTE TERRENO</b>	24,000	24,000	24,000	24,129	24,327
<b>DIST.PARZIALI TERRENO</b>	20,000	8,083	3,255	6,682	
<b>QUOTE PROGETTO</b>					
<b>DIST.PARZIALI PROGETTO</b>		1,500	1,500		
<b>QUOTE FINITO</b>					
<b>DIST. PARZIALI FINITO</b>		1,500	1,500		

<b>SCAVI E BONIFICHE</b>	
STERRO	1,246 m <sup>2</sup>
<b>RILEVATI</b>	
TERRENO VEGETALE	0,085 m
<b>SOVRASTRUTTURA STRADALE</b>	
STRATO DI USURA	3,000 m
CASSONETTO	3,000 m

SEZIONE N.: 2  
 QT. PROGETTO: 24,000  
 DIST.PROG.: 8,417  
 DIST.PREC.: 8,417  
 DIST.SUCC.: 3,599




SCALA 1:200

QT.RIF. 12,178

<b>QUOTE TERRENO</b>	24,000	24,000	24,000	24,188
<b>DIST.PARZIALI TERRENO</b>	20,000	11,902	8,088	
<b>QUOTE PROGETTO</b>				
<b>DIST.PARZIALI PROGETTO</b>		1,500	1,500	
<b>QUOTE FINITO</b>				
<b>DIST. PARZIALI FINITO</b>		1,500	1,500	

<b>SCAVI E BONIFICHE</b>	
STERRO	1,246 m <sup>2</sup>
<b>RILEVATI</b>	
TERRENO VEGETALE	0,085 m
<b>SOVRASTRUTTURA STRADALE</b>	
STRATO DI USURA	3,000 m
CASSONETTO	3,000 m

SEZIONE N.: 3  
 QT. PROGETTO: 24,000  
 DIST.PROG.: 12,016  
 DIST.PREC.: 3,599  
 DIST.SUCC.: 3,599




SCALA 1:200

QT.RIF. 12,085

<b>QUOTE TERRENO</b>	24,000	24,000	24,000
<b>DIST.PARZIALI TERRENO</b>	20,000	20,000	
<b>QUOTE PROGETTO</b>		24,000 23,970 23,970	23,600 23,570 23,970 24,000
<b>DIST.PARZIALI PROGETTO</b>		1,500	1,500
<b>QUOTE FINITO</b>		24,000 23,970	24,000 23,970 24,000
<b>DIST. PARZIALI FINITO</b>		1,500	1,500

<b>SCAVI E BONIFICHE</b>	
STERRO	1,246 m <sup>2</sup>
<b>RILEVATI</b>	
TERRENO VEGETALE	0,085 m
<b>SOVRASTRUTTURA STRADALE</b>	
STRATO DI USURA	3,000 m
CASSONETTO	3,000 m

SEZIONE N.: 4  
 QT. PROGETTO: 24,000  
 DIST.PROG.: 15,615  
 DIST.PREC.: 3,599  
 DIST.SUCC.: 9,385




SCALA 1:200

QT.RIF. 12,085

<b>QUOTE TERRENO</b>	24,000	24,000	24,000
<b>DIST.PARZIALI TERRENO</b>	20,000	20,000	
<b>QUOTE PROGETTO</b>		24,000 23,670 23,670	23,600 23,670 24,000
<b>DIST.PARZIALI PROGETTO</b>		1,600	1,500
<b>QUOTE FINITO</b>		24,000 23,970	24,000 23,970 24,000
<b>DIST. PARZIALI FINITO</b>		1,600	1,500

<b>SCAVI E BONIFICHE</b>	
STERRO	1,246 m <sup>2</sup>
<b>RILEVATI</b>	
TERRENO VEGETALE	0,085 m
<b>SOVRASTRUTTURA STRADALE</b>	
STRATO DI USURA	3,000 m
CASSONETTO	3,000 m

SEZIONE N.: 5  
 QT. PROGETTO: 24,000  
 DIST.PROG.: 25,000  
 DIST.PREC.: 9,385  
 DIST.SUCC.: 25,000



SCALA 1:200


QT.RIF. 12,085

<b>QUOTE TERRENO</b>	24,000	24,000	24,000
<b>DIST.PARZIALI TERRENO</b>	20,000	20,000	
<b>QUOTE PROGETTO</b>		24,000 23,970 23,970	23,600 23,570 23,970 24,000
<b>DIST.PARZIALI PROGETTO</b>		1,500	1,500
<b>QUOTE FINITO</b>		24,000 23,970	24,000 23,970 24,000
<b>DIST. PARZIALI FINITO</b>		1,500	1,500



<b>SCAVI E BONIFICHE</b>	
STERRO	1,246 m <sup>2</sup>
<b>RILEVATI</b>	
TERRENO VEGETALE	0,085 m
<b>SOVRASTRUTTURA STRADALE</b>	
STRATO DI USURA	3,000 m
CASSONETTO	3,000 m

SEZIONE N.: 6  
 QT. PROGETTO: 24,000  
 DIST.PROG.: 50,000  
 DIST.PREC.: 25,000  
 DIST.SUCC.: 25,000




SCALA 1:200

QT.RIF. 12,085

<b>QUOTE TERRENO</b>	24,000	24,000	24,000
<b>DIST.PARZIALI TERRENO</b>	20,000	20,000	
<b>QUOTE PROGETTO</b>		24,000 23,970 23,970	23,970 23,970 24,000
<b>DIST.PARZIALI PROGETTO</b>		1,500	1,500
<b>QUOTE FINITO</b>		24,000 23,970	23,970 24,000
<b>DIST. PARZIALI FINITO</b>		1,500	1,500

<b>SCAVI E BONIFICHE</b>	
STERRO	1,246 m <sup>2</sup>
<b>RILEVATI</b>	
TERRENO VEGETALE	0,085 m
<b>SOVRASTRUTTURA STRADALE</b>	
STRATO DI USURA	3,000 m
CASSONETTO	3,000 m

SEZIONE N.: 7  
 QT. PROGETTO: 24,000  
 DIST.PROG.: 75,000  
 DIST.PREC.: 25,000  
 DIST.SUCC.: 19,326




SCALA 1:200

QT.RIF. 12,085

<b>QUOTE TERRENO</b>	24,000	24,000	24,000
<b>DIST.PARZIALI TERRENO</b>	20,000	20,000	
<b>QUOTE PROGETTO</b>		24,000 23,970 23,970	23,970 23,970 24,000
<b>DIST.PARZIALI PROGETTO</b>		1,500	1,500
<b>QUOTE FINITO</b>		24,000 23,970	23,970 24,000
<b>DIST. PARZIALI FINITO</b>		1,500	1,500

<b>SCAVI E BONIFICHE</b>	
STERRO	1,246 m <sup>2</sup>
<b>RILEVATI</b>	
TERRENO VEGETALE	0,085 m
<b>SOVRASTRUTTURA STRADALE</b>	
STRATO DI USURA	3,000 m
CASSONETTO	3,000 m

SEZIONE N.: 8  
 QT. PROGETTO: 24,000  
 DIST.PROG.: 94,326  
 DIST.PREC.: 19,326  
 DIST.SUCC.: 3,202




SCALA 1:200

QT.RIF. 12,085

<b>QUOTE TERRENO</b>	24,000	24,000	24,000
<b>DIST.PARZIALI TERRENO</b>	20,000	20,000	
<b>QUOTE PROGETTO</b>		24,000 23,970 23,970	23,970 23,970 24,000
<b>DIST.PARZIALI PROGETTO</b>		1,500	1,500
<b>QUOTE FINITO</b>		24,000 23,970	23,970 24,000
<b>DIST. PARZIALI FINITO</b>		1,500	1,500

<b>SCAVI E BONIFICHE</b>	
STERRO	4,448 m <sup>2</sup>
<b>RILEVATI</b>	
TERRENO VEGETALE	0,267 m
<b>SOVRASTRUTTURA STRADALE</b>	
STRATO DI USURA	9,452 m
CASSONETTO	9,452 m

SEZIONE N.: 9  
 QT. PROGETTO: 24,000  
 DIST.PROG.: 97,528  
 DIST.PREC.: 3,202  
 DIST.SUCC.: 2,472




SCALA 1:200

QT.RIF. 12,020

<b>QUOTE TERRENO</b>	24,000	24,000	24,000
<b>DIST.PARZIALI TERRENO</b>	20,000	20,000	
<b>QUOTE PROGETTO</b>		24,000 23,670 23,670	23,641 23,641 24,000
<b>DIST.PARZIALI PROGETTO</b>		1,600	7,962
<b>QUOTE FINITO</b>		24,000 23,970	23,941 24,000
<b>DIST. PARZIALI FINITO</b>		1,600	7,962

<b>SCAVI E BONIFICHE</b>	
STERRO	4,448 m <sup>2</sup>
<b>RILEVATI</b>	
TERRENO VEGETALE	0,267 m
<b>SOVRASTRUTTURA STRADALE</b>	
STRATO DI USURA	9,452 m
CASSONETTO	9,452 m

SEZIONE N.: 10  
 QT. PROGETTO: 24,000  
 DIST.PROG.: 100,000  
 DIST.PREC.: 2,472  
 DIST.SUCC.: 10,830




SCALA 1:200

QT.RIF. 12,020

QUOTE TERRENO	24,000	24,000	24,000
DIST.PARZIALI TERRENO	20,000	20,000	
QUOTE PROGETTO	24,000 23,670 23,670	23,600	23,441 23,641 24,000
DIST.PARZIALI PROGETTO	1,600	7,962	
QUOTE FINITO	24,000 23,970	24,000	23,841 24,000
DIST. PARZIALI FINITO	1,600	7,962	

<b>SCAVI E BONIFICHE</b>	
<b>STERRO</b>	<b>4,448 m<sup>2</sup></b>
<b>RILEVATI</b>	
<b>TERRENO VEGETALE</b>	<b>0,267 m</b>
<b>SOVRASTRUTTURA STRADALE</b>	
<b>STRATO DI USURA</b>	<b>9,452 m</b>
<b>CASSONETTO</b>	<b>9,452 m</b>

SEZIONE N.: 11  
 QT. PROGETTO: 24,000  
 DIST.PROG.: 110,830  
 DIST.PREC.: 10,830



SCALA 1:200

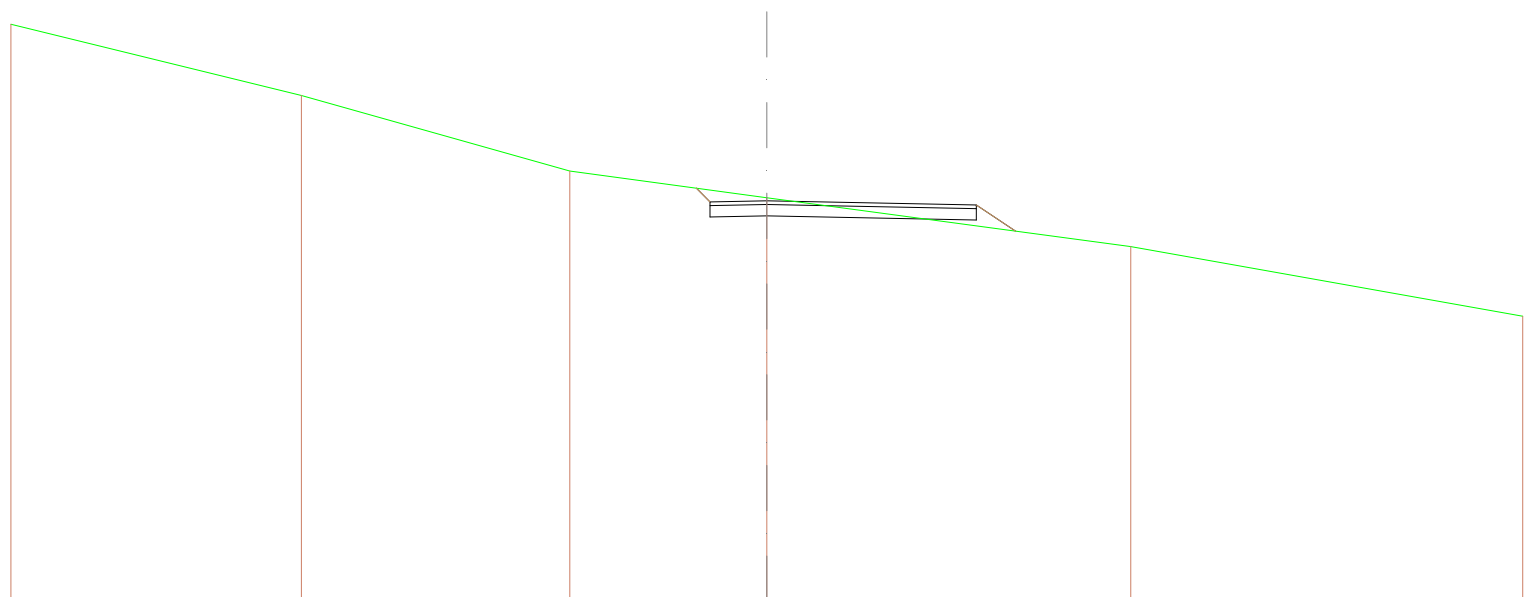
QT.RIF. 12,020

<b>QUOTE TERRENO</b>	24,000	24,000	24,000
<b>DIST.PARZIALI TERRENO</b>	20,000	20,000	
<b>QUOTE PROGETTO</b>	24,000 23,670 23,670	23,600	23,441 23,641 24,000
<b>DIST.PARZIALI PROGETTO</b>	1,600	7,962	
<b>QUOTE FINITO</b>	24,000 23,970	24,000	23,841 24,000
<b>DIST. PARZIALI FINITO</b>	1,600	7,962	

ASSE 6

<b>SCAVI E BONIFICHE</b>	
STERRO	1,949 m <sup>2</sup>
<b>RILEVATI</b>	
RILEVATO	0,395 m <sup>2</sup>
TERRENO VEGETALE	1,763 m
<b>SOVRASTRUTTURA STRADALE</b>	
STRATO DI USURA	7,045 m
CASSONETTO	7,045 m

SEZIONE N.: 1  
 QT. PROGETTO: 43,214  
 DIST.PROG.: 0,000  
 DIST.SUCC.: 10,898



SCALA 1:200

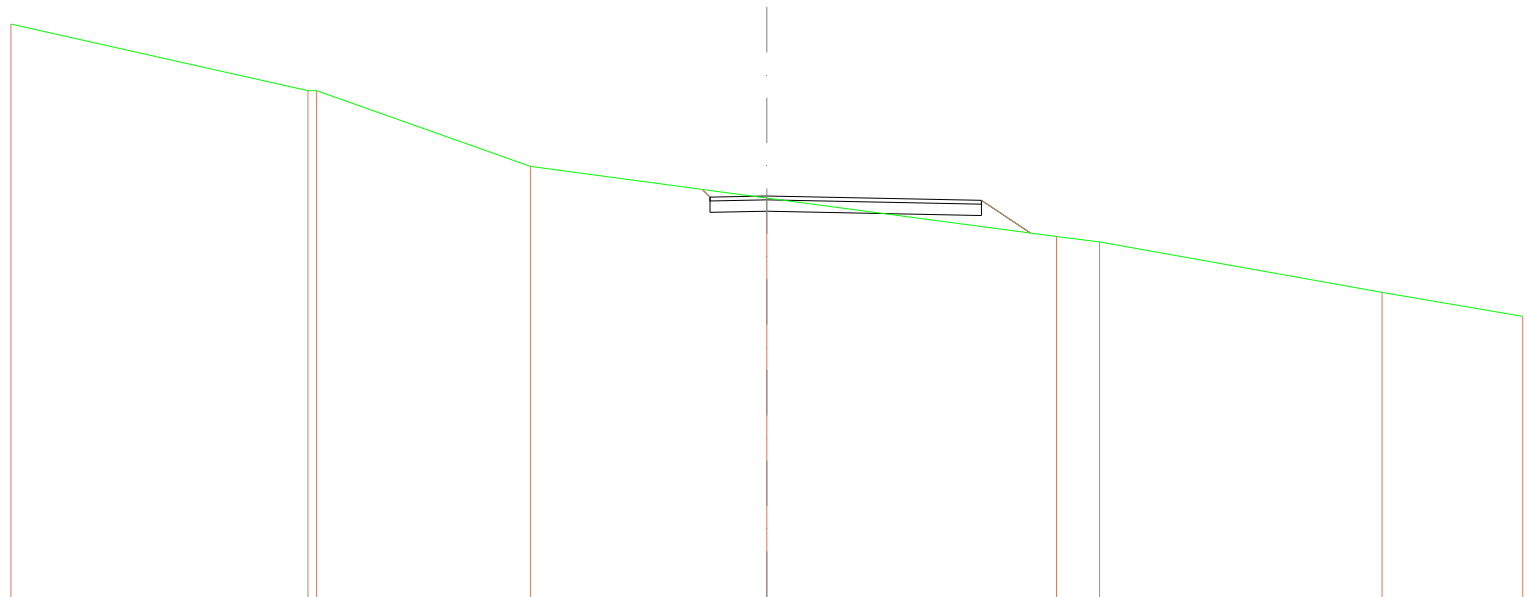
QT.RIF. 32,621

<b>QUOTE TERRENO</b>	47,884	46,000	44,000	43,292	42,000	40,189
<b>DIST.PARZIALI TERRENO</b>	7,886	7,104	5,211	9,630	10,370	
<b>QUOTE PROGETTO</b>				43,545 42,784 43,194	42,814	42,704 43,104 42,408
<b>DIST.PARZIALI PROGETTO</b>			0,981	1,600	5,545	1,042
<b>QUOTE FINITO</b>			43,545 43,194	43,214	43,104	42,408
<b>DIST. PARZIALI FINITO</b>			0,981	1,600	5,545	1,042



SCAVI E BONIFICHE	
STERRO	1,243 m <sup>2</sup>
RILEVATI	
RILEVATO	0,828 m <sup>2</sup>
TERRENO VEGETALE	1,846 m
SOVRASTRUTTURA STRADALE	
STRATO DI USURA	7,180 m
CASSONETTO	7,180 m

SEZIONE N.: 2  
 QT. PROGETTO: 43,214  
 DIST.PROG.: 10,898  
 DIST.PREC.: 10,898  
 DIST.SUCC.: 1,166




SCALA 1:200

QT.RIF. 32,497

QUOTE TERRENO		41,768	46,000 46,000	44,000	45,160	42,146 42,000	40,666	40,080
DIST.PARZIALI TERRENO		7,882	5,668	6,263	7,694	1,140	7,475	3,721
QUOTE PROGETTO					43,214 42,716 43,084 43,194	42,814	43,101 42,701 43,001	42,237
DIST.PARZIALI PROGETTO					1,600	5,680	1,294	
QUOTE FINITO					43,214 43,184	43,214	43,101	42,237
DIST. PARZIALI FINITO					1,600	5,680	1,294	

<b>SCAVI E BONIFICHE</b>	
STERRO	0,965 m <sup>2</sup>
<b>RILEVATI</b>	
RILEVATO	0,041 m <sup>2</sup>
TERRENO VEGETALE	0,659 m
<b>SOVRASTRUTTURA STRADALE</b>	
STRATO DI USURA	3,000 m
CASSONETTO	3,000 m

SEZIONE N.: 3  
 QT. PROGETTO: 43,214  
 DIST.PROG.: 12,064  
 DIST.PREC.: 1,166  
 DIST.SUCC.: 7,555



SCALA 1:200

QT.RIF. 32,449

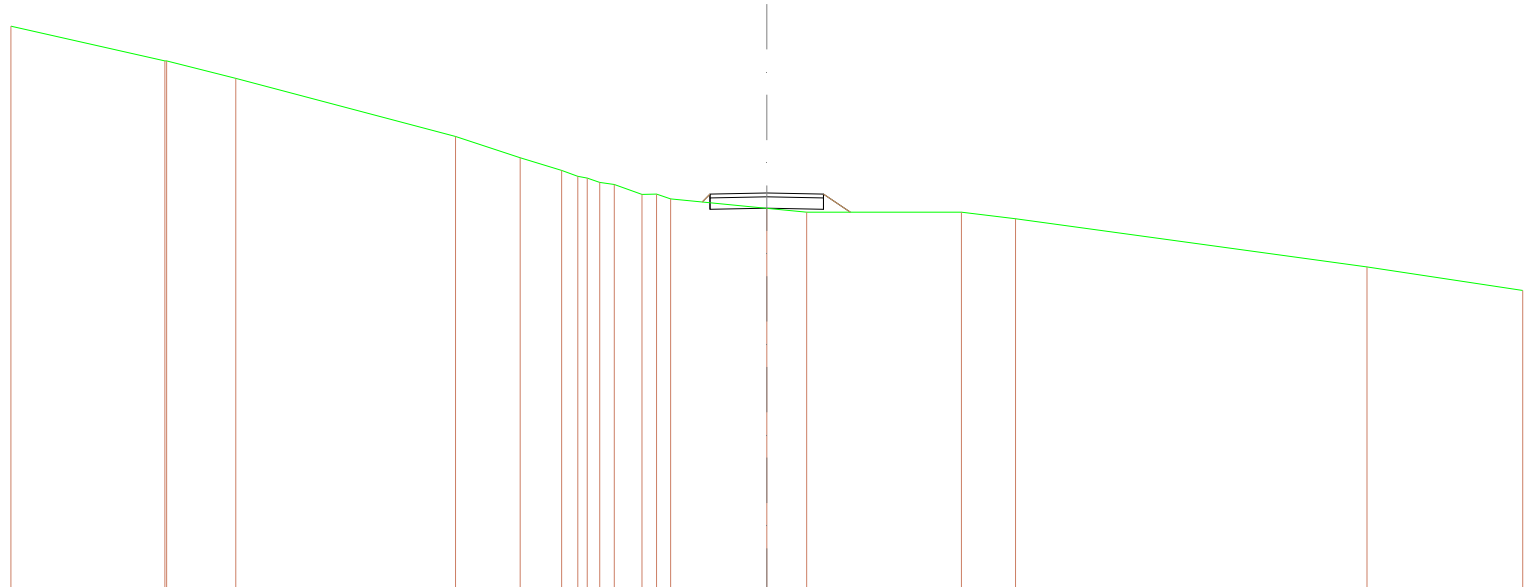
<b>QUOTE TERRENO</b>		47,701	46,000 46,000	46,270	44,000	43,115	42,000	40,000 39,988
<b>DIST.PARZIALI TERRENO</b>		7,704	2,048	3,679	6,383	8,521	11,289	
<b>QUOTE PROGETTO</b>						43,214 43,194 43,084 43,194	42,814 43,194 42,784 43,084 42,878	
<b>DIST.PARZIALI PROGETTO</b>						1,800	1,500 0,268	
<b>QUOTE FINITO</b>						43,214 43,194	43,214 43,194 42,878	
<b>DIST. PARZIALI FINITO</b>						1,800	1,500 0,268	

<b>SCAVI E BONIFICHE</b>	
STERRO	0,128 m <sup>2</sup>
<b>RILEVATI</b>	
RILEVATO	0,274 m <sup>2</sup>
TERRENO VEGETALE	1,149 m
<b>SOVRASTRUTTURA STRADALE</b>	
STRATO DI USURA	3,000 m
CASSONETTO	3,000 m

SEZIONE N.: 4  
 QT. PROGETTO: 42,505  
 DIST.PROG.: 19,620  
 DIST.PREC.: 7,555  
 DIST.SUCC.: 7,072

SCALA 1:200

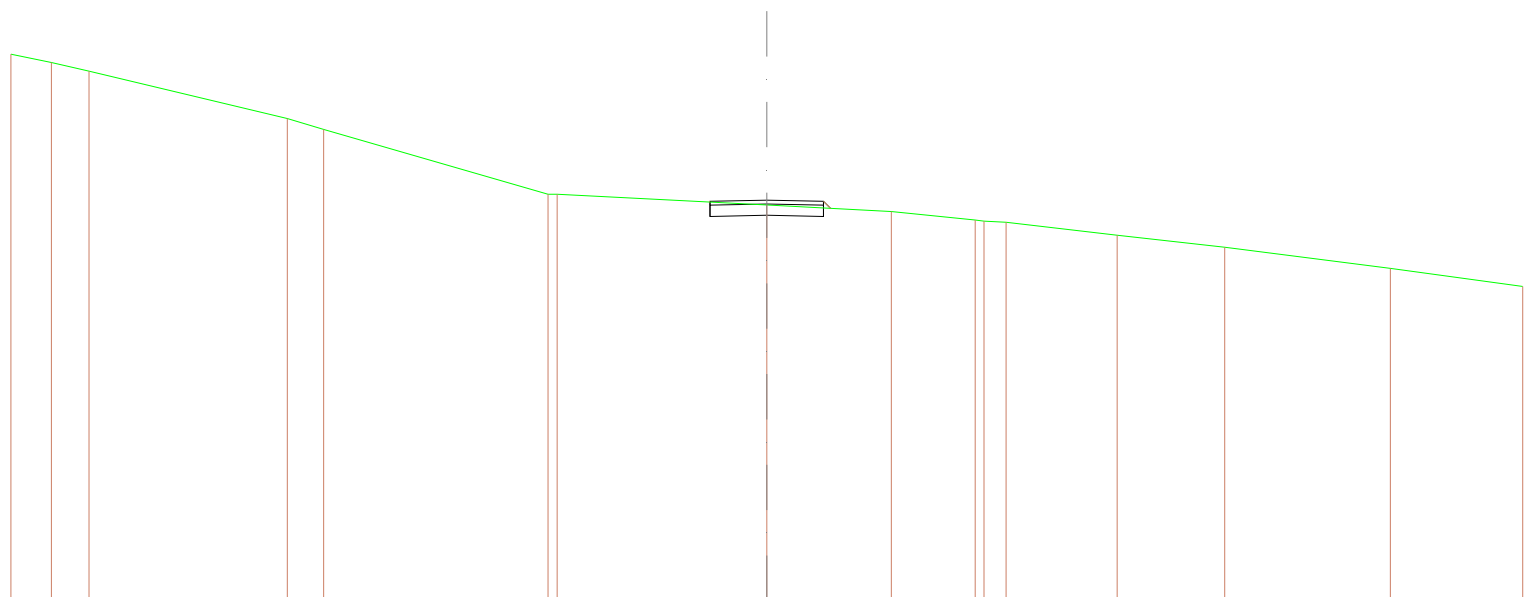
QT.RIF. 32,025



<b>QUOTE TERRENO</b>	48,821	46,000 46,000	48,598		44,002	43,438	43,102	42,949	42,849	42,797	42,730	42,499	42,477	42,380	42,102	42,000	42,000	41,823	40,549	36,980
<b>DIST.PARZIALI TERRENO</b>		4,074	1,828	5,814	1,712	1,096	0,46	0,20	0,28	0,18	0,28	0,27	0,29	2,545	1,054	4,085	1,432	9,296	4,120	
<b>QUOTE PROGETTO</b>														42,298	42,075	42,105	42,075	42,075	42,000	
<b>DIST.PARZIALI PROGETTO</b>														1,800	1,500	0,719				
<b>QUOTE FINITO</b>														42,298	42,475	42,505	42,475	42,000		
<b>DIST. PARZIALI FINITO</b>														1,800	1,500	0,719				

<b>SCAVI E BONIFICHE</b>	
STERRO	0,858 m <sup>2</sup>
<b>RILEVATI</b>	
RILEVATO	0,017 m <sup>2</sup>
TERRENO VEGETALE	0,294 m
<b>SOVRASTRUTTURA STRADALE</b>	
STRATO DI USURA	3,000 m
CASSONETTO	3,000 m

SEZIONE N.: 5  
 QT. PROGETTO: 41,842  
 DIST.PROG.: 26,691  
 DIST.PREC.: 7,072  
 DIST.SUCC.: 1,299



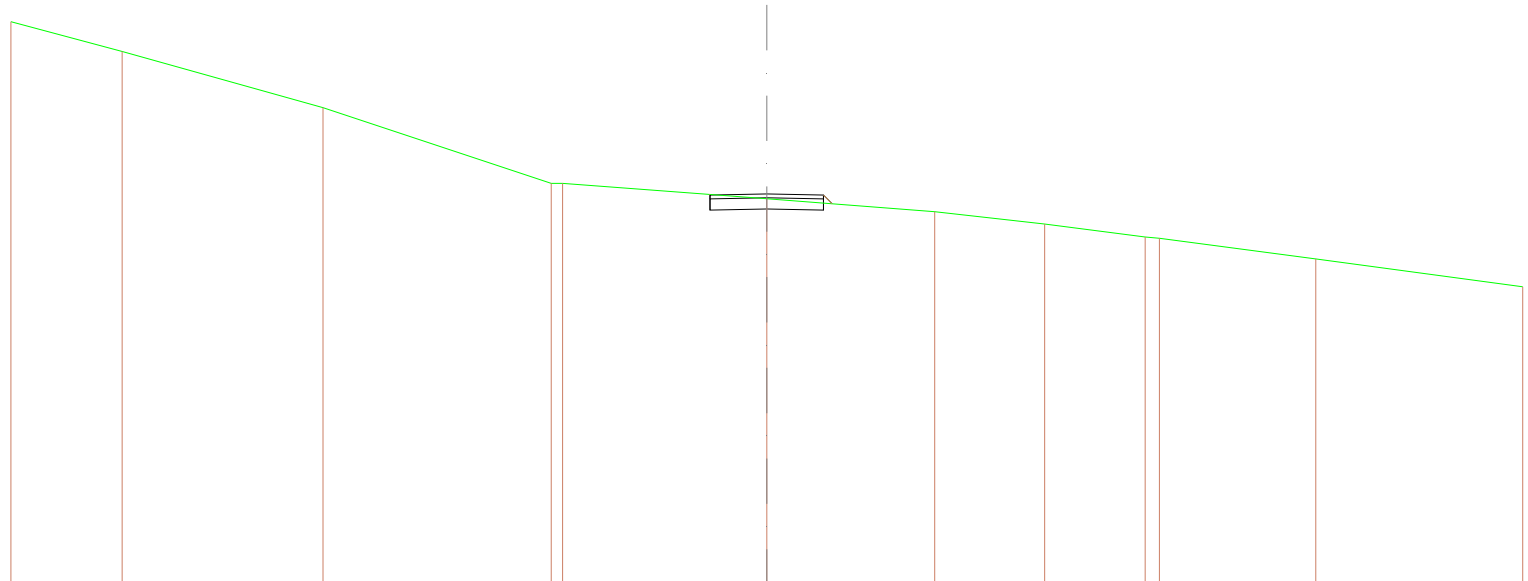
SCALA 1:200

QT.RIF. 31,233

<b>QUOTE TERRENO</b>	45,708	45,494	45,285		44,000	43,715		42,000	42,000	41,713	41,538	41,317	41,269	41,286	40,913	40,597	40,040	39,590	
<b>DIST.PARZIALI TERRENO</b>	1,072	0,987		5,245	0,962		5,938			5,546		3,297	2,217	0,969	2,938	2,846		4,387	3,499
<b>QUOTE PROGETTO</b>																			
<b>DIST.PARZIALI PROGETTO</b>																			
<b>QUOTE FINITO</b>																			
<b>DIST. PARZIALI FINITO</b>																			

<b>SCAVI E BONIFICHE</b>	
STERRO	0,861 m <sup>2</sup>
<b>RILEVATI</b>	
RILEVATO	0,025 m <sup>2</sup>
TERRENO VEGETALE	0,350 m
<b>SOVRASTRUTTURA STRADALE</b>	
STRATO DI USURA	3,000 m
CASSONETTO	3,000 m

SEZIONE N.: 6  
 QT. PROGETTO: 41,720  
 DIST.PROG.: 27,990  
 DIST.PREC.: 1,299  
 DIST.SUCC.: 1,299



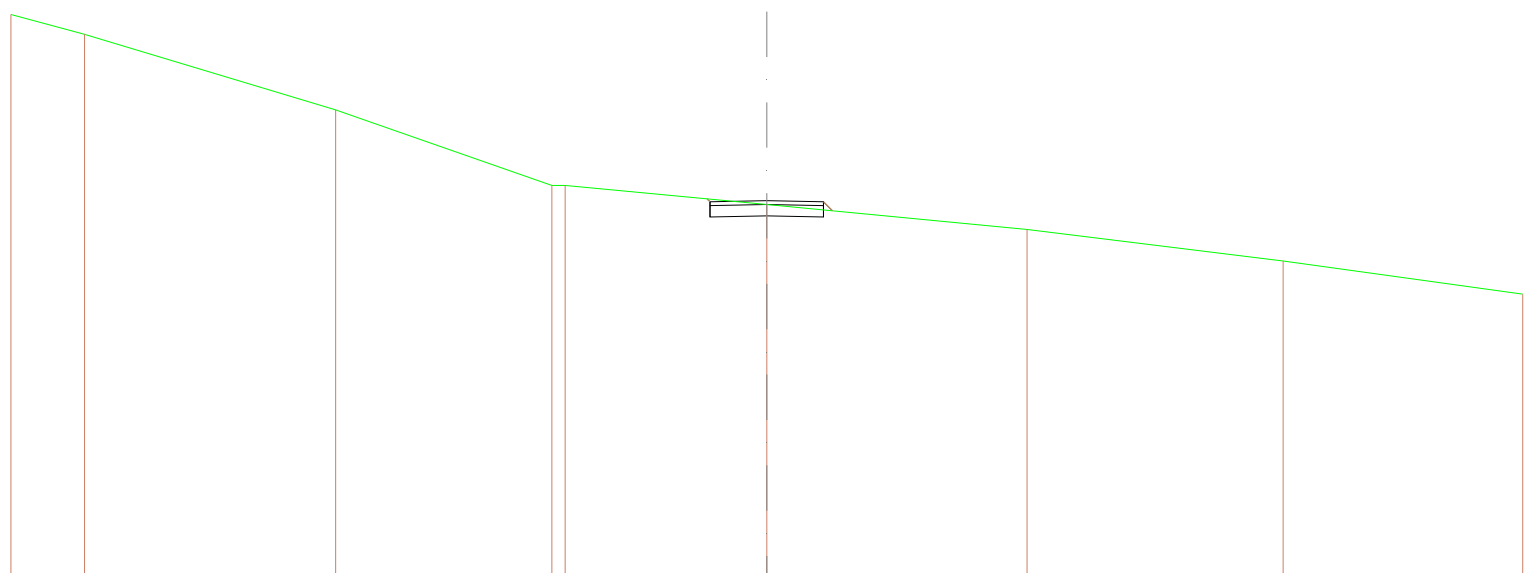
SCALA 1:200

QT.RIF. 31,369

<b>QUOTE TERRENO</b>		48,276	48,487	44,000	42,000 42,000	41,582	41,281	40,823	40,581 40,547	40,000	38,283
<b>DIST.PARZIALI TERRENO</b>		2,943	5,317	6,038	0,680	5,401	4,445	2,906	2,881	4,138	5,472
<b>QUOTE PROGETTO</b>											
<b>DIST.PARZIALI PROGETTO</b>						41,707 41,250 41,680 41,680	1,800	41,250 41,680 41,680 41,680	1,500		
<b>QUOTE FINITO</b>											
<b>DIST. PARZIALI FINITO</b>						41,707 41,680	1,800	41,720 41,680 41,680	1,500		

<b>SCAVI E BONIFICHE</b>	
STERRO	0,945 m <sup>2</sup>
<b>RILEVATI</b>	
RILEVATO	0,025 m <sup>2</sup>
TERRENO VEGETALE	0,446 m
<b>SOVRASTRUTTURA STRADALE</b>	
STRATO DI USURA	3,000 m
CASSONETTO	3,000 m

SEZIONE N.: 7  
 QT. PROGETTO: 41,598  
 DIST.PROG.: 29,290  
 DIST.PREC.: 1,299  
 DIST.SUCC.: 3,331



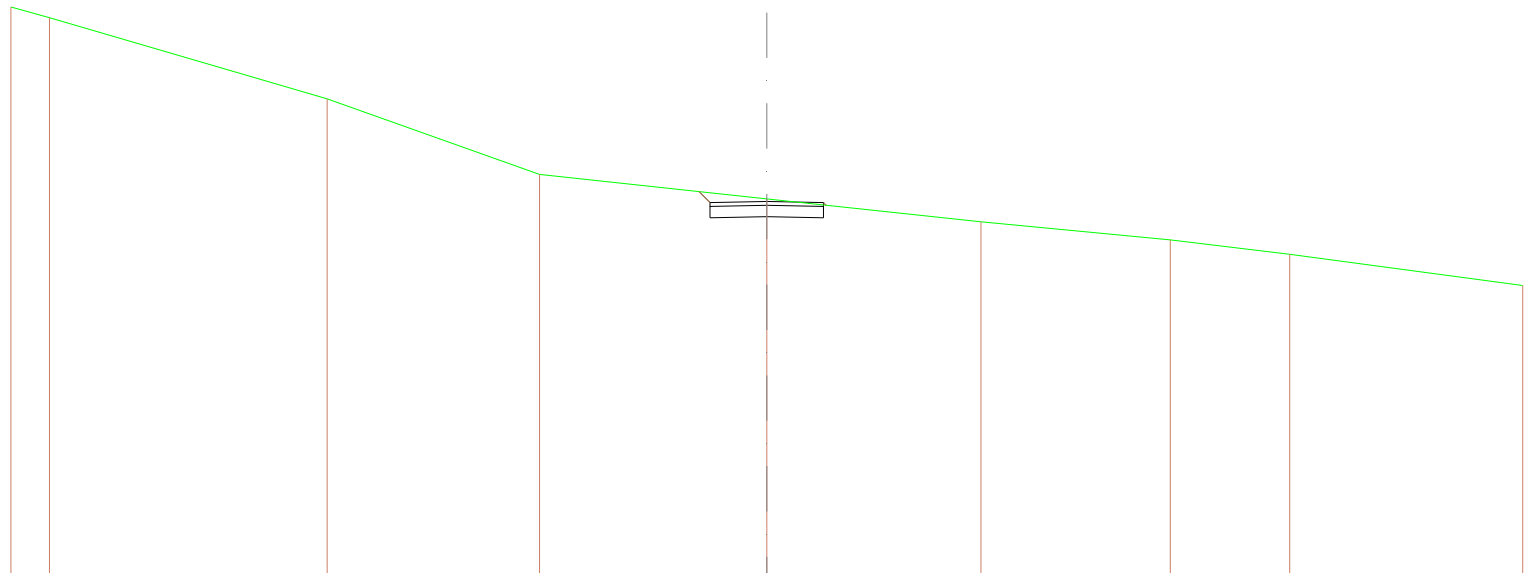
SCALA 1:200

QT.RIF. 31,426

<b>QUOTE TERRENO</b>	48,824	48,000	44,000	42,000	42,000	41,487	40,887	40,000	38,127
<b>DIST.PARZIALI TERRENO</b>	1,848	6,848	5,720	0,981	5,395	6,888	6,775	6,396	
<b>QUOTE PROGETTO</b>						41,648	41,598	41,598	41,598
<b>DIST.PARZIALI PROGETTO</b>						1,500	1,500		
<b>QUOTE FINITO</b>						41,598	41,598	41,598	41,598
<b>DIST. PARZIALI FINITO</b>						1,500	1,500		

<b>SCAVI E BONIFICHE</b>	
STERRO	1,488 m <sup>2</sup>
<b>RILEVATI</b>	
RILEVATO	0,002 m <sup>2</sup>
TERRENO VEGETALE	0,509 m
<b>SOVRASTRUTTURA STRADALE</b>	
STRATO DI USURA	3,000 m
CASSONETTO	3,000 m

SEZIONE N.: 8  
 QT. PROGETTO: 41,285  
 DIST.PROG.: 32,620  
 DIST.PREC.: 3,331  
 DIST.SUCC.: 8,258



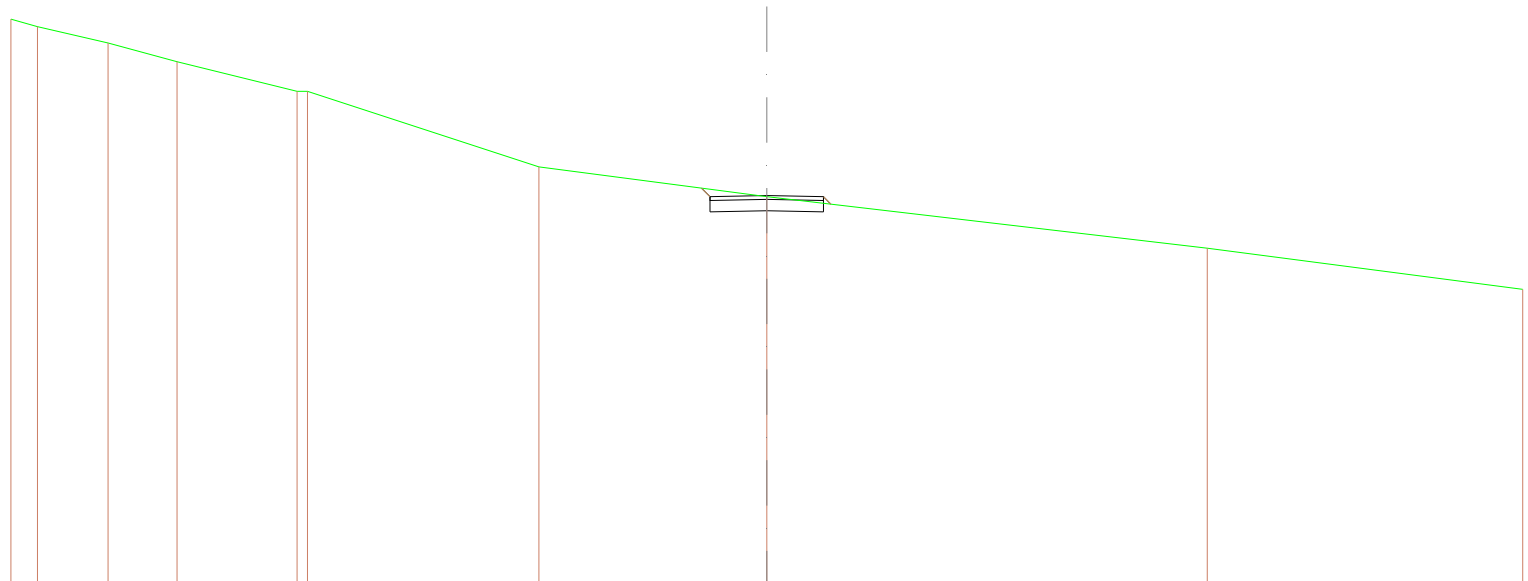
SCALA 1:200

QT.RIF. 31,347

<b>QUOTE TERRENO</b>	48,432	46,148	44,000	42,000	41,383	40,780	40,270	38,889	36,082
<b>DIST.PARZIALI TERRENO</b>	1,023	7,344	5,821	6,012	5,887	5,011	3,157	6,186	
<b>QUOTE PROGETTO</b>					41,546 40,885 41,285	40,885	40,885 41,285 41,186		
<b>DIST.PARZIALI PROGETTO</b>					1,800	1,500			
<b>QUOTE FINITO</b>					41,546 41,285	41,285	41,285 41,285 41,186		
<b>DIST. PARZIALI FINITO</b>					1,800	1,500			

<b>SCAVI E BONIFICHE</b>	
STERRO	1,198 m <sup>2</sup>
<b>RILEVATI</b>	
RILEVATO	0,017 m <sup>2</sup>
TERRENO VEGETALE	0,599 m
<b>SOVRASTRUTTURA STRADALE</b>	
STRATO DI USURA	3,000 m
CASSONETTO	3,000 m

SEZIONE N.: 9  
 QT. PROGETTO: 41,243  
 DIST.PROG.: 40,879  
 DIST.PREC.: 8,258  
 DIST.SUCC.: 0,605



SCALA 1:200

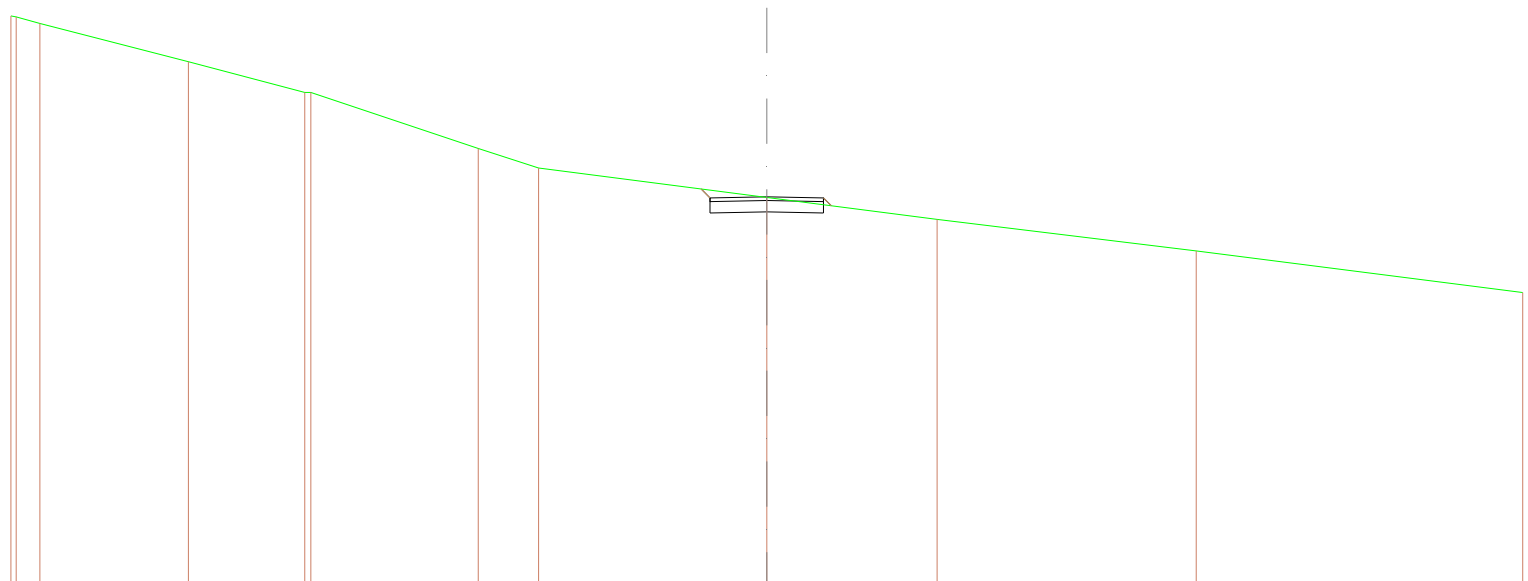
QT.RIF. 30,936

<b>QUOTE TERRENO</b>	45,910 45,709	45,290	44,783	44,000 44,000	42,000	41,215	39,849	38,782
<b>DIST.PARZIALI TERRENO</b>	0,795	1,868	1,822	3,178	6,124	6,028	11,655	8,345
<b>QUOTE PROGETTO</b>								
<b>DIST.PARZIALI PROGETTO</b>								
<b>QUOTE FINITO</b>								
<b>DIST. PARZIALI FINITO</b>								



SCAVI E BONIFICHE	
STERRO	1,215 m <sup>2</sup>
RILEVATI	
RILEVATO	0,019 m <sup>2</sup>
TERRENO VEGETALE	0,627 m
SOVRASTRUTTURA STRADALE	
STRATO DI USURA	3,000 m
CASSONETTO	3,000 m

SEZIONE N.: 10  
 QT. PROGETTO: 41,240  
 DIST.PROG.: 41,484  
 DIST.PREC.: 0,605  
 DIST.SUCC.: 0,605



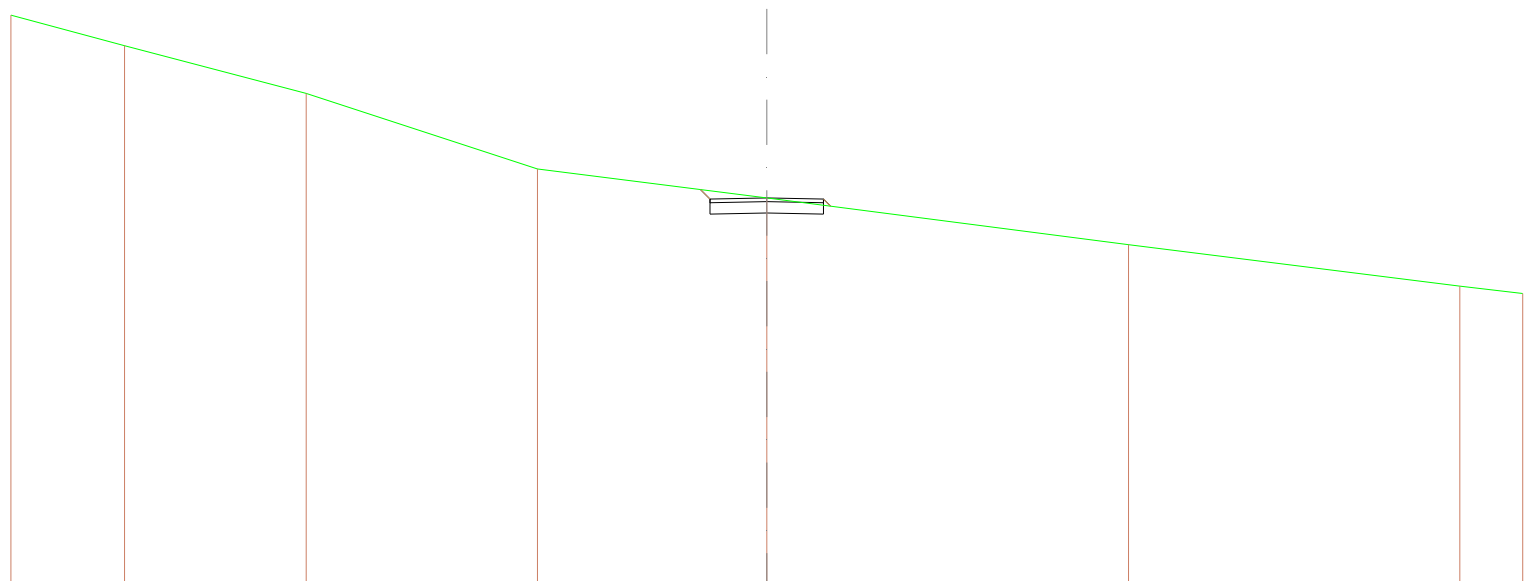
SCALA 1:200

QT.RIF. 30,965

QUOTE TERRENO	45,024 45,000 45,528	44,514	44,000 44,000	42,518	42,000	41,222	40,841	39,809	38,705
DIST.PARZIALI TERRENO	0,627	3,928	3,081	4,428	1,586	6,039	4,508	6,863	6,639
QUOTE PROGETTO									
DIST.PARZIALI PROGETTO						41,448 40,810 41,110 41,210	40,840	40,810 41,110 41,210 41,002	
QUOTE FINITO									
DIST. PARZIALI FINITO						41,448 41,210	41,240	41,210 41,002	
						1,800	1,500		

<b>SCAVI E BONIFICHE</b>	
STERRO	1,267 m <sup>2</sup>
<b>RILEVATI</b>	
RILEVATO	0,016 m <sup>2</sup>
TERRENO VEGETALE	0,620 m
<b>SOVRASTRUTTURA STRADALE</b>	
STRATO DI USURA	3,000 m
CASSONETTO	3,000 m

SEZIONE N.: 11  
 QT. PROGETTO: 41,237  
 DIST.PROG.: 42,089  
 DIST.PREC.: 0,605  
 DIST.SUCC.: 1,334



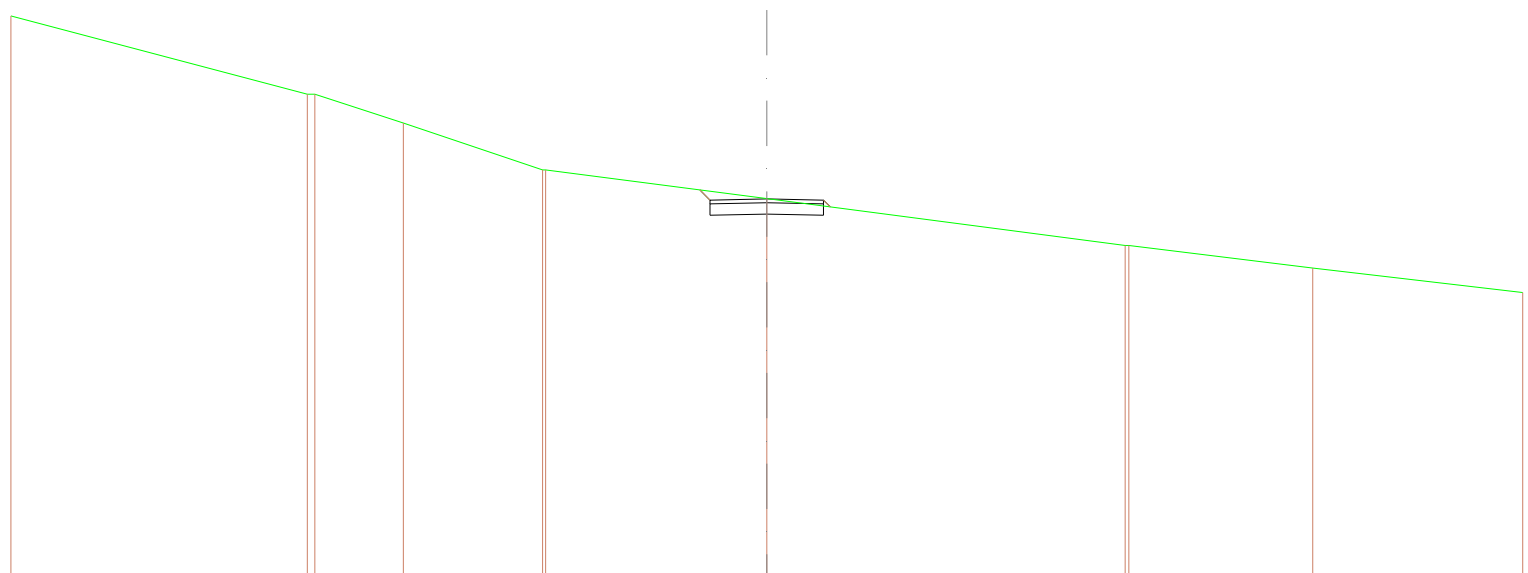
SCALA 1:200

QT.RIF. 30,990

<b>QUOTE TERRENO</b>	48,072	45,294	44,000	42,000	41,238	40,000	38,900	38,709
<b>DIST.PARZIALI TERRENO</b>	3,006	4,807	6,120	6,086	9,571	6,785	1,864	
<b>QUOTE PROGETTO</b>					41,457 40,807 41,107 41,207	40,857	40,807 41,107 41,207	41,016
<b>DIST.PARZIALI PROGETTO</b>					1,800	1,500		
<b>QUOTE FINITO</b>					41,457 41,207	41,237	41,207 41,016	
<b>DIST. PARZIALI FINITO</b>					1,800	1,500		

<b>SCAVI E BONIFICHE</b>	
STERRO	1,302 m <sup>2</sup>
<b>RILEVATI</b>	
RILEVATO	0,014 m <sup>2</sup>
TERRENO VEGETALE	0,636 m
<b>SOVRASTRUTTURA STRADALE</b>	
STRATO DI USURA	3,000 m
CASSONETTO	3,000 m

SEZIONE N.: 12  
 QT. PROGETTO: 41,230  
 DIST.PROG.: 43,423  
 DIST.PREC.: 1,334  
 DIST.SUCC.: 7,493




SCALA 1:200

QT.RIF. 31,013

<b>QUOTE TERRENO</b>	48,070	44,000	43,298	42,600	41,230	40,000	38,402	36,786	
<b>DIST.PARZIALI TERRENO</b>	7,844	2,343	3,884	5,853	9,481	4,865	5,554		
<b>QUOTE PROGETTO</b>					41,468	40,800	41,200	40,800	41,018
<b>DIST.PARZIALI PROGETTO</b>					1,500	1,500			
<b>QUOTE FINITO</b>					41,468	41,200	41,200	41,018	
<b>DIST. PARZIALI FINITO</b>					1,500	1,500			

<b>SCAVI E BONIFICHE</b>	
STERRO	1,292 m <sup>2</sup>
<b>RILEVATI</b>	
RILEVATO	0,021 m <sup>2</sup>
TERRENO VEGETALE	0,748 m
<b>SOVRASTRUTTURA STRADALE</b>	
STRATO DI USURA	3,000 m
CASSONETTO	3,000 m

SEZIONE N.: 13  
 QT. PROGETTO: 40,889  
 DIST.PROG.: 50,915  
 DIST.PREC.: 7,493



SCALA 1:200

QT.RIF. 30,454

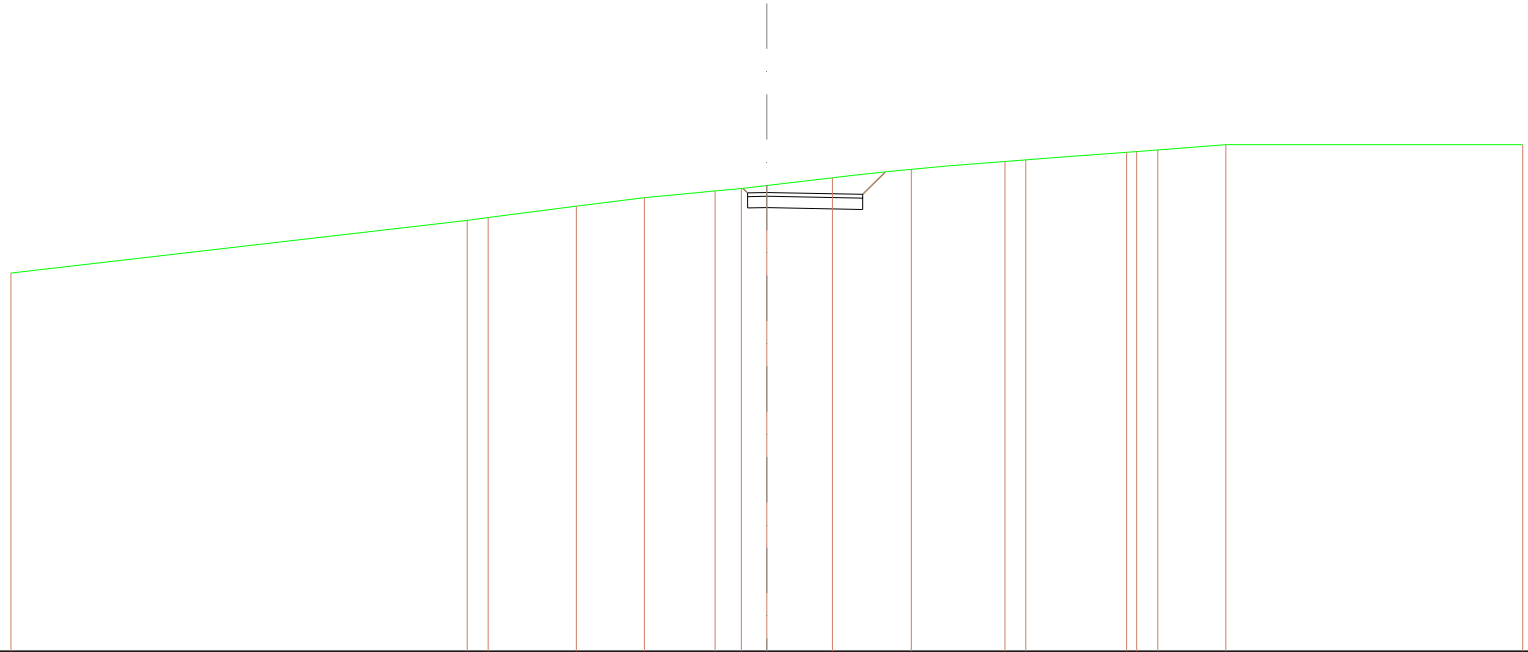
<b>QUOTE TERRENO</b>	45,028	44,762	44,000	43,802	43,479	43,240	42,874	42,806	42,019	41,821	40,889	40,389	40,000	40,000	39,573	36,081
<b>DIST.PARZIALI TERRENO</b>	0,998	2,840	0,917	2,375	1,225	2,307	0,827	2,078	1,139	6,094	3,542	3,384	0,495	4,842	8,227	
<b>QUOTE PROGETTO</b>											41,185	40,489	40,889	40,489	40,889	
<b>DIST.PARZIALI PROGETTO</b>											0,987	1,500	1,500			
<b>QUOTE FINITO</b>											41,185	40,889	40,889	40,889	40,889	
<b>DIST. PARZIALI FINITO</b>											0,987	1,500	1,500			

ASSE 7



SCAVI E BONIFICHE	
STERRO	2,364 m <sup>2</sup>
RILEVATI	
TERRENO VEGETALE	1,008 m
SOVRASTRUTTURA STRADALE	
STRATO DI USURA	3,043 m
CASSONETTO	3,043 m

SEZIONE N.: 2  
 QT. PROGETTO: 32,738  
 DIST.PROG.: 6,242  
 DIST.PREC.: 6,242  
 DIST.SUCC.: 1,642



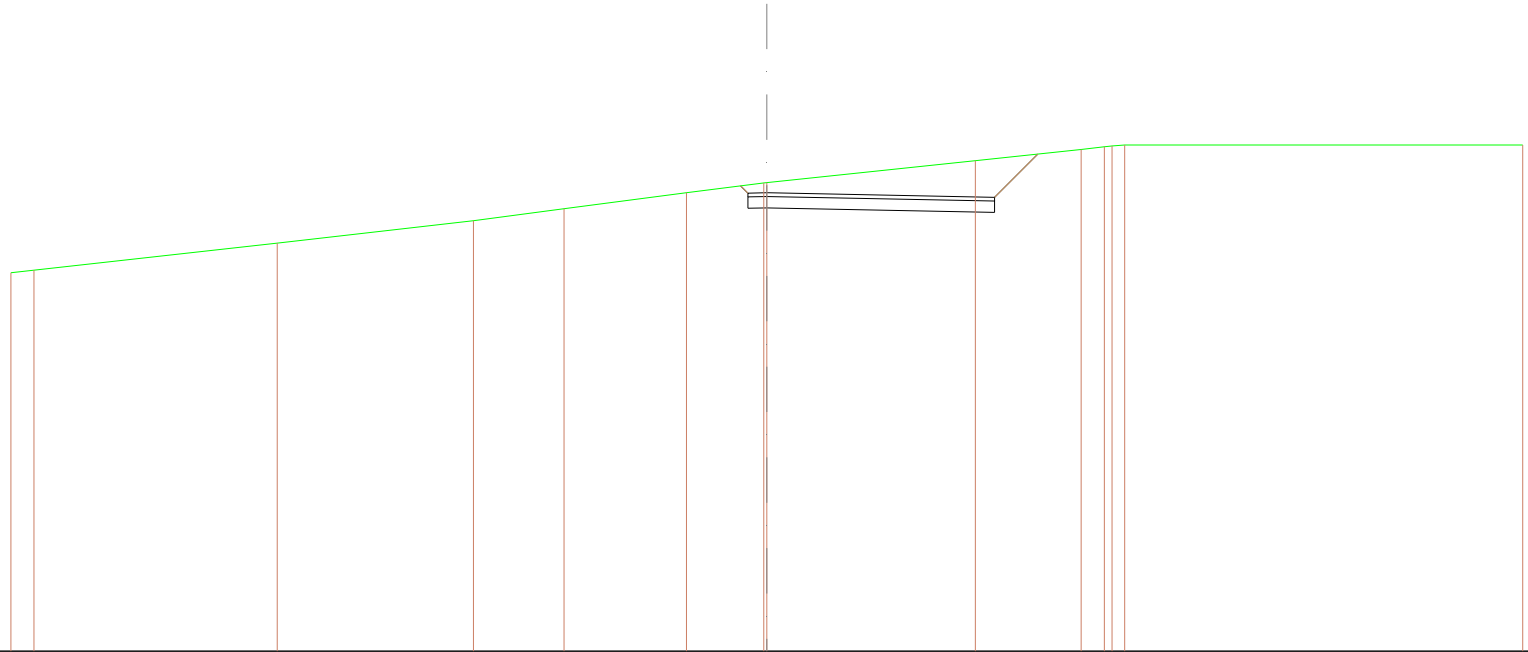
SCALA 1:200

QT.RIF. 20,603

QUOTE TERRENO	30,006	32,000	32,074	32,377	32,602	32,777	32,843	32,822	33,124	33,350	33,554	33,600	33,800	33,822	33,861	34,000	34,000
DIST.PARZIALI TERRENO		0,086	2,334	1,799	1,673	0,084	0,070	1,738	2,089	2,475	0,690	2,668	0,022	0,022	1,802	7,882	
QUOTE PROGETTO							32,848	32,828	32,738	33,038	33,275						
DIST.PARZIALI PROGETTO							0,087	2,536	0,098								
QUOTE FINITO							32,848	32,728	32,738	32,938	33,275						
DIST. PARZIALI FINITO							0,087	2,536	0,098								

SCAVI E BONIFICHE	
STERRO	7,229 m <sup>2</sup>
RILEVATI	
TERRENO VEGETALE	1,891 m
SOVRASTRUTTURA STRADALE	
STRATO DI USURA	6,527 m
CASSONETTO	6,527 m

SEZIONE N.: 3  
 QT. PROGETTO: 32,738  
 DIST.PROG.: 7,884  
 DIST.PREC.: 1,642  
 DIST.SUCC.: 8,756



SCALA 1:200

QT.RIF. 20,610

QUOTE TERRENO	30,621 30,690	31,407	32,000	32,317	32,738	32,938 33,008	33,586	33,884 33,955 33,977 34,000	34,000	
DIST.PARZIALI TERRENO	0,671	6,436	5,189	2,400	3,237	2,047	5,620	2,799	0,676 0,024	10,632
QUOTE PROGETTO						32,620 32,728 32,738 32,738		32,217 32,617	33,762	
DIST.PARZIALI PROGETTO						0,000	6,027	1,145		
QUOTE FINITO						32,620 32,728 32,738		32,617 33,762		
DIST. PARZIALI FINITO						0,000	6,027	1,145		

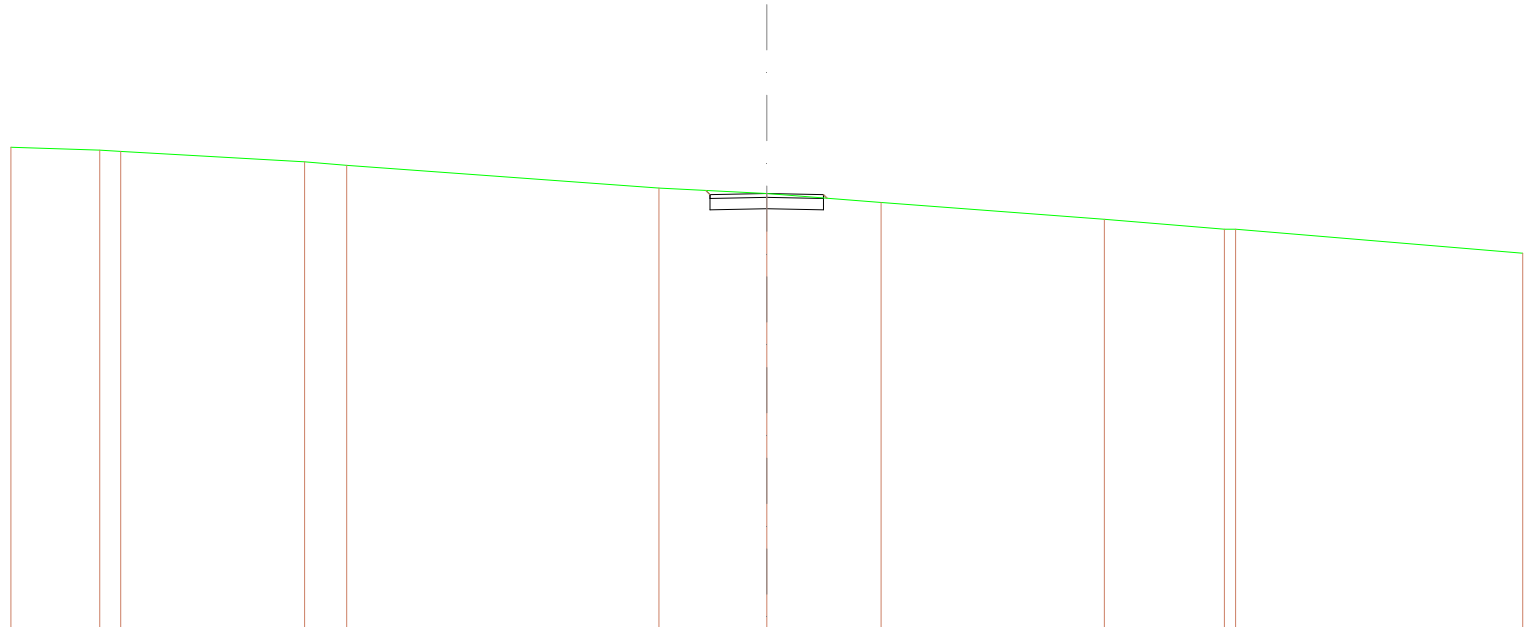




ASSE 8

<b>SCAVI E BONIFICHE</b>	
STERRO	1,220 m <sup>2</sup>
<b>RILEVATI</b>	
RILEVATO	0,004 m <sup>2</sup>
TERRENO VEGETALE	0,289 m
<b>SOVRASTRUTTURA STRADALE</b>	
STRATO DI USURA	3,000 m
CASSONETTO	3,000 m

SEZIONE N.: 1  
 QT. PROGETTO: 36,944  
 DIST.PROG.: 0,000  
 DIST.SUCC.: 8,423



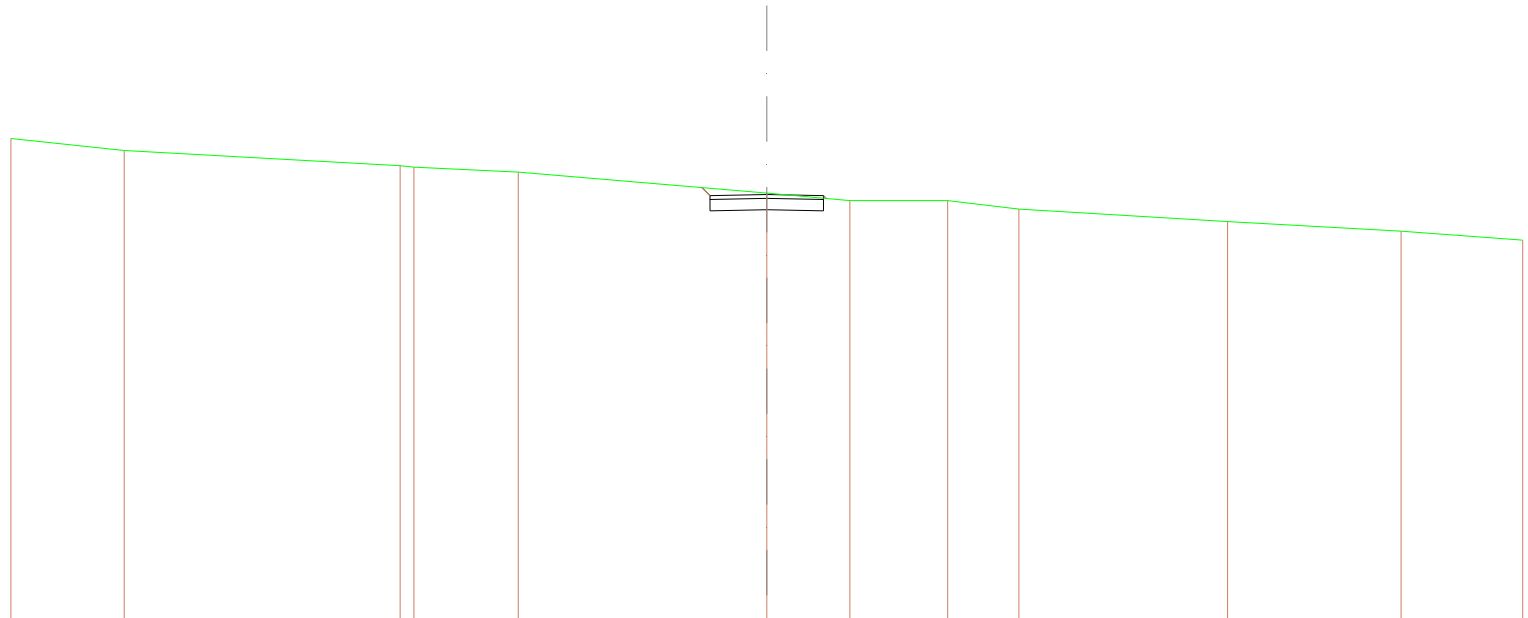
SCALA 1:200

QT.RIF. 25,367

<b>QUOTE TERRENO</b>	36,167	36,094	36,000	37,785	37,689	37,067	36,944	36,709	36,264	36,000	36,000	36,386
<b>DIST.PARZIALI TERRENO</b>	2,361	0,066	4,866	1,115	8,260	2,863	3,023	5,908	3,177	0,066	7,696	
<b>QUOTE PROGETTO</b>												
<b>DIST.PARZIALI PROGETTO</b>							1,500	1,500				
<b>QUOTE FINITO</b>												
<b>DIST. PARZIALI FINITO</b>							1,500	1,500				

<b>SCAVI E BONIFICHE</b>	
STERRO	1,372 m <sup>2</sup>
<b>RILEVATI</b>	
RILEVATO	0,002 m <sup>2</sup>
TERRENO VEGETALE	0,403 m
<b>SOVRASTRUTTURA STRADALE</b>	
STRATO DI USURA	3,000 m
CASSONETTO	3,000 m

SEZIONE N.: 2  
 QT. PROGETTO: 36,159  
 DIST.PROG.: 8,423  
 DIST.PREC.: 8,423  
 DIST.SUCC.: 0,393



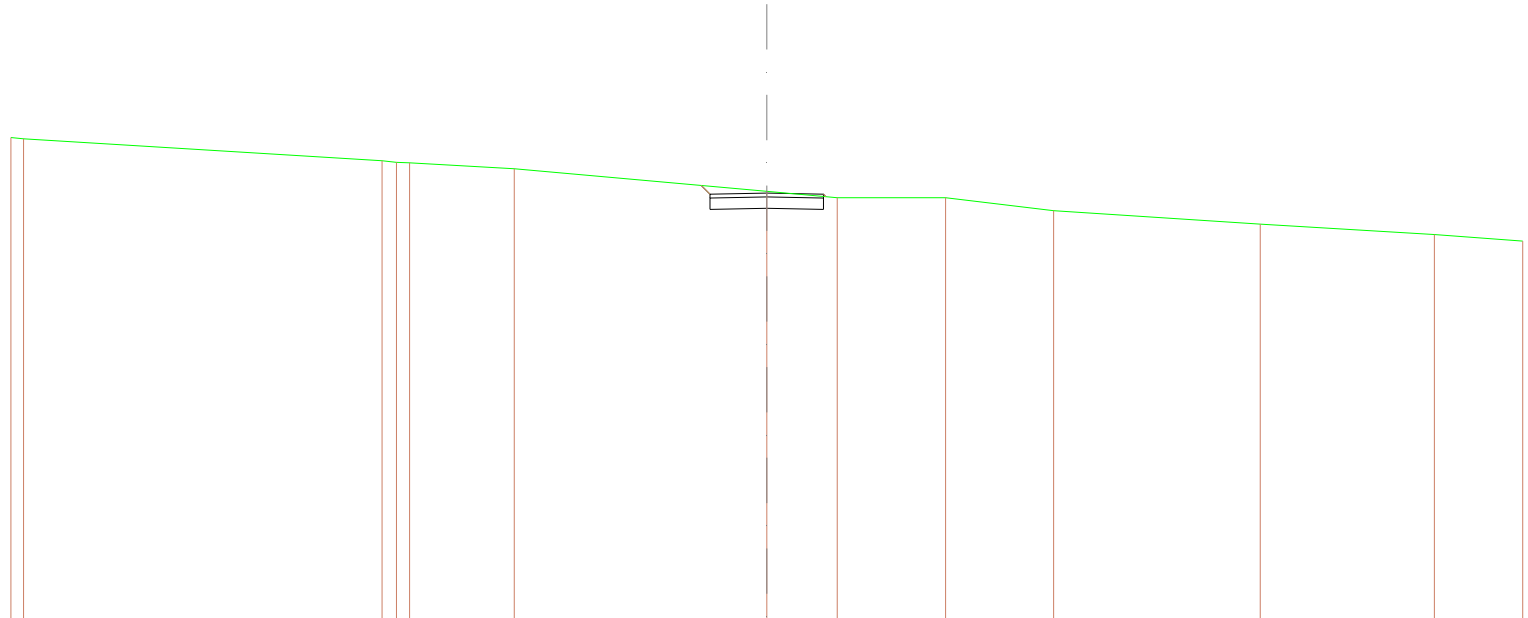
SCALA 1:200

QT.RIF. 24,899

<b>QUOTE TERRENO</b>		37,643	37,204	36,022 36,062	36,762	36,195	36,000	36,000	36,776	36,443	36,199	34,965
<b>DIST.PARZIALI TERRENO</b>		2,999	7,303	0,384	2,761	6,573	2,199	2,688	1,884	5,524	4,687	3,218
<b>QUOTE PROGETTO</b>						36,040 36,729 36,129	36,766	36,129 36,129 36,066				
<b>DIST.PARZIALI PROGETTO</b>						1,600	1,500					
<b>QUOTE FINITO</b>						36,040 36,129	36,199	36,129 36,066				
<b>DIST. PARZIALI FINITO</b>						1,600	1,500					

SCAVI E BONIFICHE	
STERRO	1,416 m <sup>2</sup>
RILEVATI	
RILEVATO	0,002 m <sup>2</sup>
TERRENO VEGETALE	0,423 m
SOVRASTRUTTURA STRADALE	
STRATO DI USURA	3,000 m
CASSONETTO	3,000 m

SEZIONE N.: 3  
 QT. PROGETTO: 36,122  
 DIST.PROG.: 8,816  
 DIST.PREC.: 0,393  
 DIST.SUCC.: 3,591



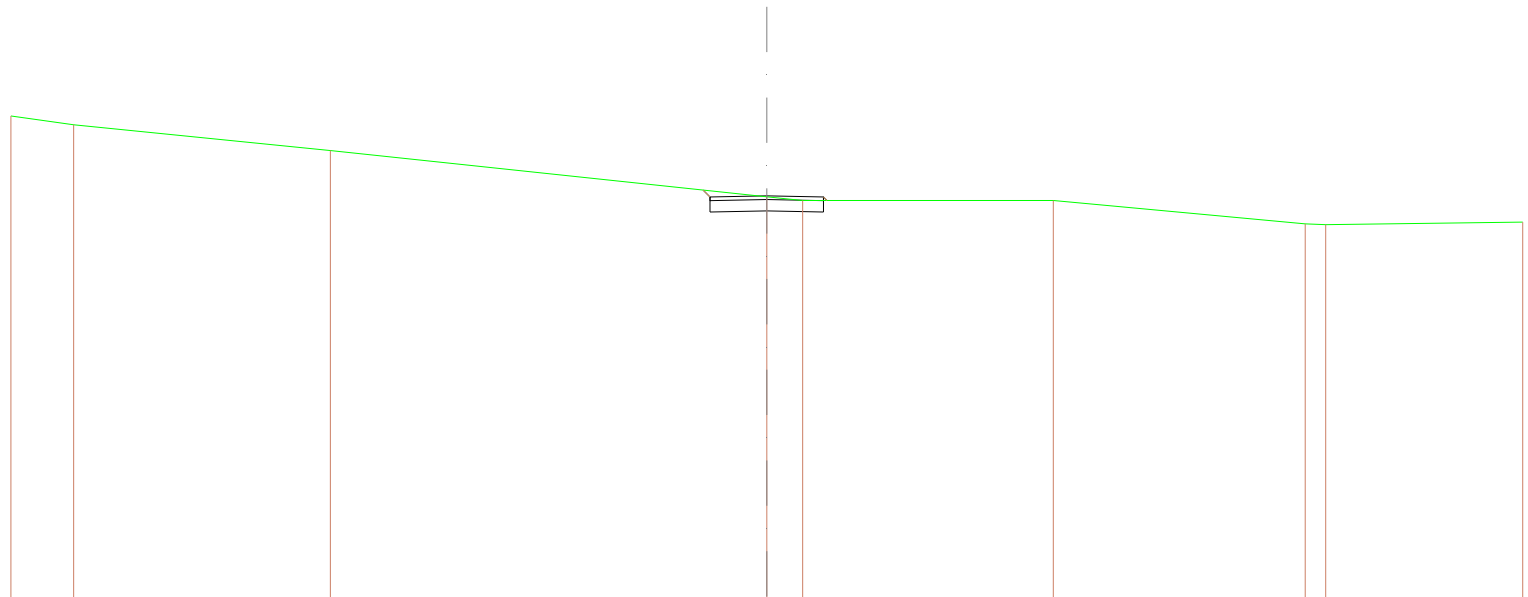
SCALA 1:200

QT.RIF. 24,824

QUOTE TERRENO	37,884 37,580			36,680 36,712 36,028	36,769		36,172	36,000	36,000	36,686	36,302	36,028	34,854
DIST.PARZIALI TERRENO	0,307	9,488	0,301 0,300	2,770		6,679	1,863	2,868	2,669	5,464	4,811	2,334	
QUOTE PROGETTO							36,527 36,682 36,092	36,722	36,682 36,092 36,028				
DIST.PARZIALI PROGETTO							1,500	1,500					
QUOTE FINITO							36,527 36,092	36,122	36,092 36,092 36,028				
DIST. PARZIALI FINITO							1,500	1,500					

<b>SCAVI E BONIFICHE</b>	
STERRO	1,203 m <sup>2</sup>
<b>RILEVATI</b>	
RILEVATO	0,004 m <sup>2</sup>
TERRENO VEGETALE	0,388 m
<b>SOVRASTRUTTURA STRADALE</b>	
STRATO DI USURA	3,000 m
CASSONETTO	3,000 m

SEZIONE N.: 4  
 QT. PROGETTO: 36,122  
 DIST.PROG.: 12,407  
 DIST.PREC.: 3,591  
 DIST.SUCC.: 2,210



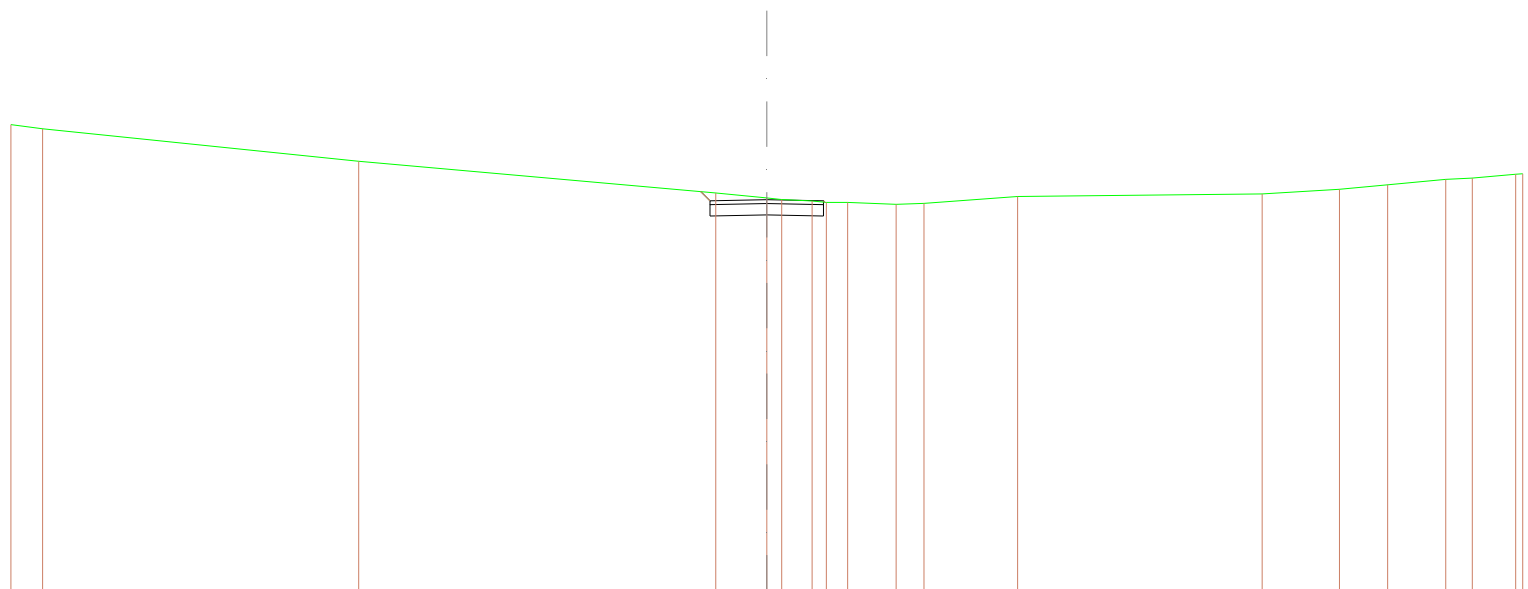
SCALA 1:200

QT.RIF. 25,398

<b>QUOTE TERRENO</b>	36,236	36,000	37,518	36,086	36,000	36,000	36,390	36,980	36,428	
<b>DIST.PARZIALI TERRENO</b>	1,668	6,791	11,646	0,951	6,682	6,661	0,644	5,211		
<b>QUOTE PROGETTO</b>				36,574	36,562	36,092	36,722	36,602	36,092	36,000
<b>DIST.PARZIALI PROGETTO</b>				1,600	1,500					
<b>QUOTE FINITO</b>				36,574	36,092	36,122	36,092	36,092	36,000	
<b>DIST. PARZIALI FINITO</b>				1,600	1,500					

<b>SCAVI E BONIFICHE</b>	
STERRO	1,439 m <sup>2</sup>
<b>RILEVATI</b>	
RILEVATO	0,001 m <sup>2</sup>
TERRENO VEGETALE	0,399 m
<b>SOVRASTRUTTURA STRADALE</b>	
STRATO DI USURA	3,000 m
CASSONETTO	3,000 m

SEZIONE N.: 5  
 QT. PROGETTO: 36,122  
 DIST.PROG.: 14,617  
 DIST.PREC.: 2,210  
 DIST.SUCC.: 1,774



SCALA 1:200

QT.RIF. 25,501

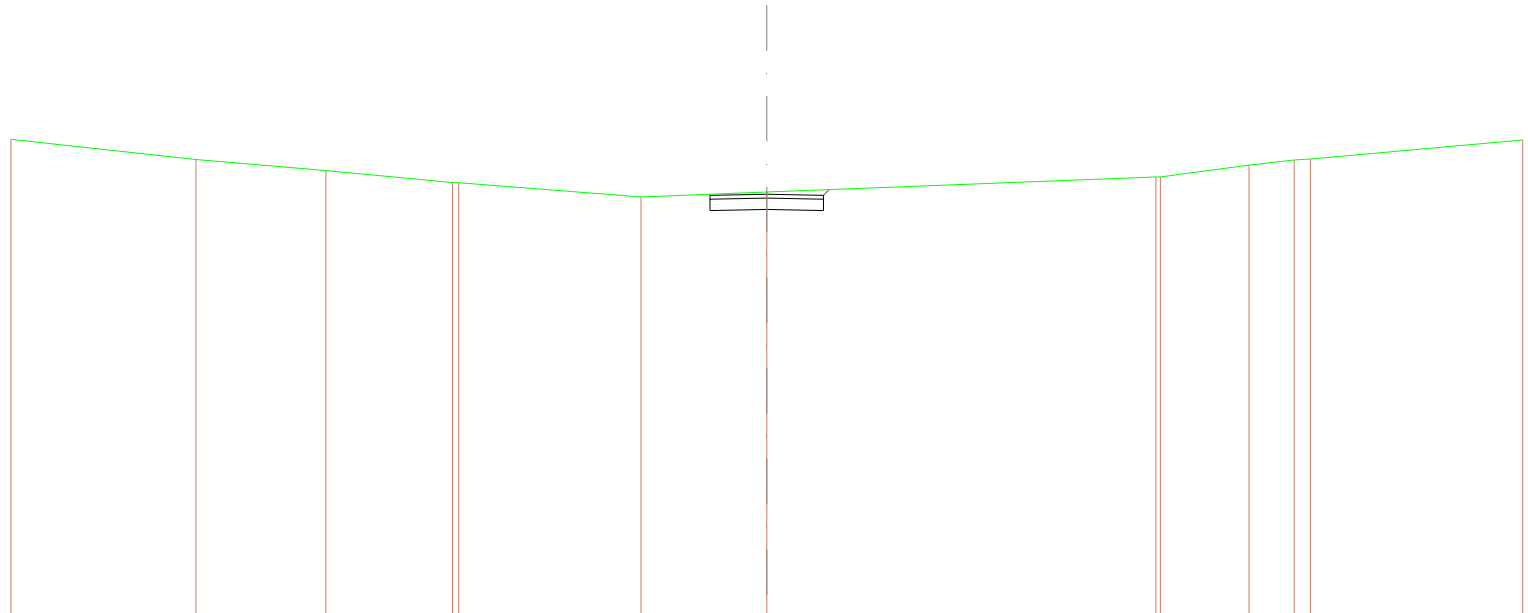
<b>QUOTE TERRENO</b>	36,110 36,000		37,139		36,302	36,170 36,128	36,087 36,052	36,062	36,000 36,028	36,208	36,273	36,389	36,515	36,690 36,695	36,704 36,607
<b>DIST.PARZIALI TERRENO</b>	0,846	8,364		9,446	1,351	0,846 0,844	0,977 0,848	1,280	0,796	2,477	6,472	2,042	1,276	1,536	0,794 1,149
<b>QUOTE PROGETTO</b>						36,637 36,692 36,092	36,722	36,092 36,092 36,095							
<b>DIST.PARZIALI PROGETTO</b>						1,600	1,500								
<b>QUOTE FINITO</b>						36,637 36,092	36,122	36,092 36,092 36,095							
<b>DIST. PARZIALI FINITO</b>						1,600	1,500								





<b>SCAVI E BONIFICHE</b>	
STERRO	1,439 m <sup>2</sup>
<b>RILEVATI</b>	
TERRENO VEGETALE	0,262 m
<b>SOVRASTRUTTURA STRADALE</b>	
STRATO DI USURA	3,000 m
CASSONETTO	3,000 m

SEZIONE N.: 7  
 QT. PROGETTO: 37,093  
 DIST.PROG.: 25,000  
 DIST.PREC.: 8,609  
 DIST.SUCC.: 14,970



SCALA 1:200

QT.RIF. 25,904

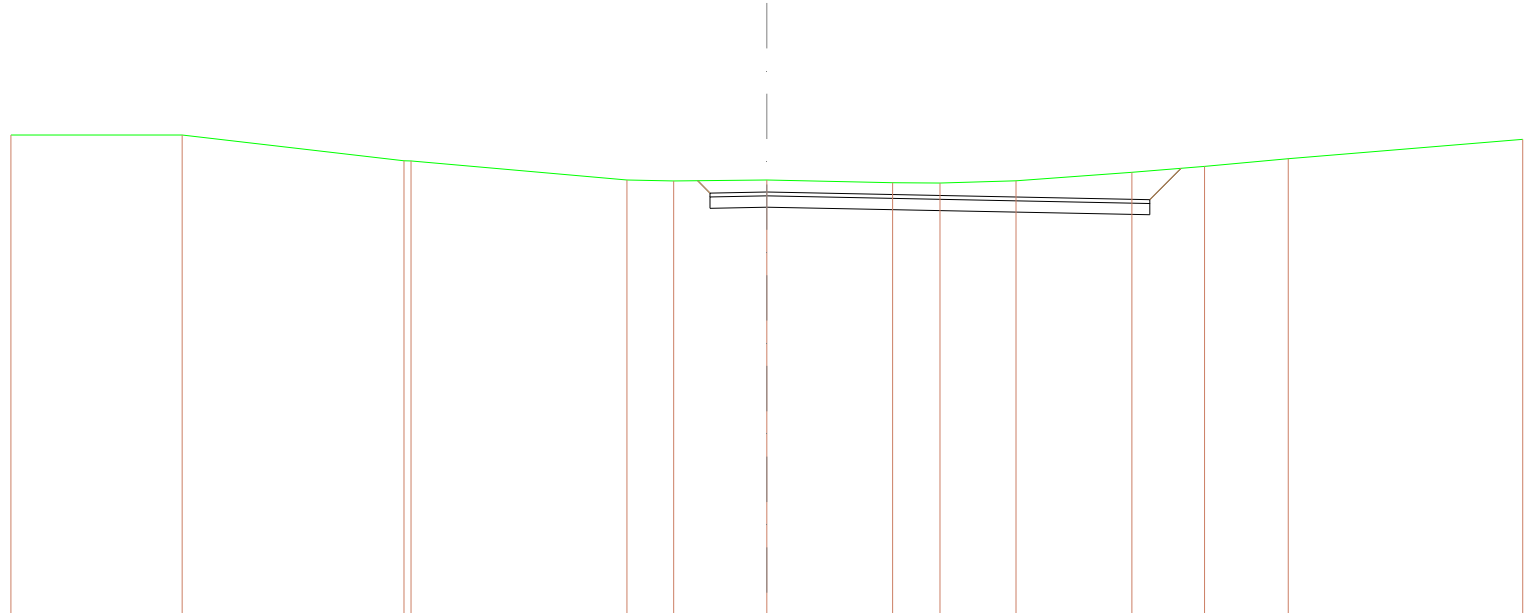
<b>QUOTE TERRENO</b>	36,546	36,011	37,722	37,401 37,389	37,022	37,164	37,552 37,563	37,586	36,000 36,026	36,527
<b>DIST.PARZIALI TERRENO</b>	4,896	3,436	3,346	4,823	3,328	10,297	2,347	1,195	0,459	5,617
<b>QUOTE PROGETTO</b>							37,093 36,603 37,093	36,603	36,603 37,093 37,216	
<b>DIST.PARZIALI PROGETTO</b>							1,500	1,500		
<b>QUOTE FINITO</b>							37,093 37,093	37,093	37,093 37,216	
<b>DIST. PARZIALI FINITO</b>							1,500	1,500		





<b>SCAVI E BONIFICHE</b>	
STERRO	9,829 m <sup>2</sup>
<b>RILEVATI</b>	
TERRENO VEGETALE	1,637 m
<b>SOVRASTRUTTURA STRADALE</b>	
STRATO DI USURA	11,634 m
CASSONETTO	11,634 m

SEZIONE N.: 10  
 QT. PROGETTO: 38,493  
 DIST.PROG.: 49,541  
 DIST.PREC.: 6,871



SCALA 1:200

QT.RIF. 27,245

<b>QUOTE TERRENO</b>	40,000	40,000	38,318 38,315	38,611	38,788	38,611	38,738	38,732	38,790	38,012	38,189	38,373	38,685
<b>DIST.PARZIALI TERRENO</b>		4,631	5,889	5,712	1,235	2,483	3,330	1,255	2,012	3,062	1,925	2,215	6,202
<b>QUOTE PROGETTO</b>													
<b>DIST.PARZIALI PROGETTO</b>						0,289	1,600	10,134			0,289		
<b>QUOTE FINITO</b>						38,732 38,483	38,063				38,290 37,990	38,118	
<b>DIST. PARZIALI FINITO</b>						0,289	1,600	10,134			0,289		