

---

PROGETTO PER LA REALIZZAZIONE DI UN IMPIANTO PER LA  
PRODUZIONE DI ENERGIA MEDIANTE LO SFRUTTAMENTO DEL VENTO  
NEL TERRITORIO COMUNALE DI LESINA E POGGIO IMPERIALE (FG) LOC. S. SPIRITO  
POTENZA NOMINALE 66 MW

**PROGETTO DEFINITIVO - SIA**

---

PROGETTAZIONE E SIA

ing. Fabio PACCAPELO

ing. Andrea ANGELINI

ing. Antonella Laura GIORDANO

ing. Francesca SACCAROLA

COLLABORATORI

dr.ssa Anastasia AGNOLI

ing. Giulia MONTRONE

STUDI SPECIALISTICI

IMPIANTI ELETTRICI

ing. Roberto DI MONTE

GEOLOGIA

geol. Matteo DI CARLO

ACUSTICA

ing. Sabrina SCARAMUZZI

NATURA E BIODIVERSITÀ

dr. Luigi Raffaele LUPO

STUDIO PEDO-AGRONOMICO

dr.ssa Lucia PESOLA

ARCHEOLOGIA

dr.ssa archeol. Domenica CARRASSO

INTERVENTI DI COMPENSAZIONE E VALORIZZAZIONE

arch. Gaetano FORNARELLI

arch. Andrea GIUFFRIDA

---

**SIA.ES.12 ARCHEOLOGIA**

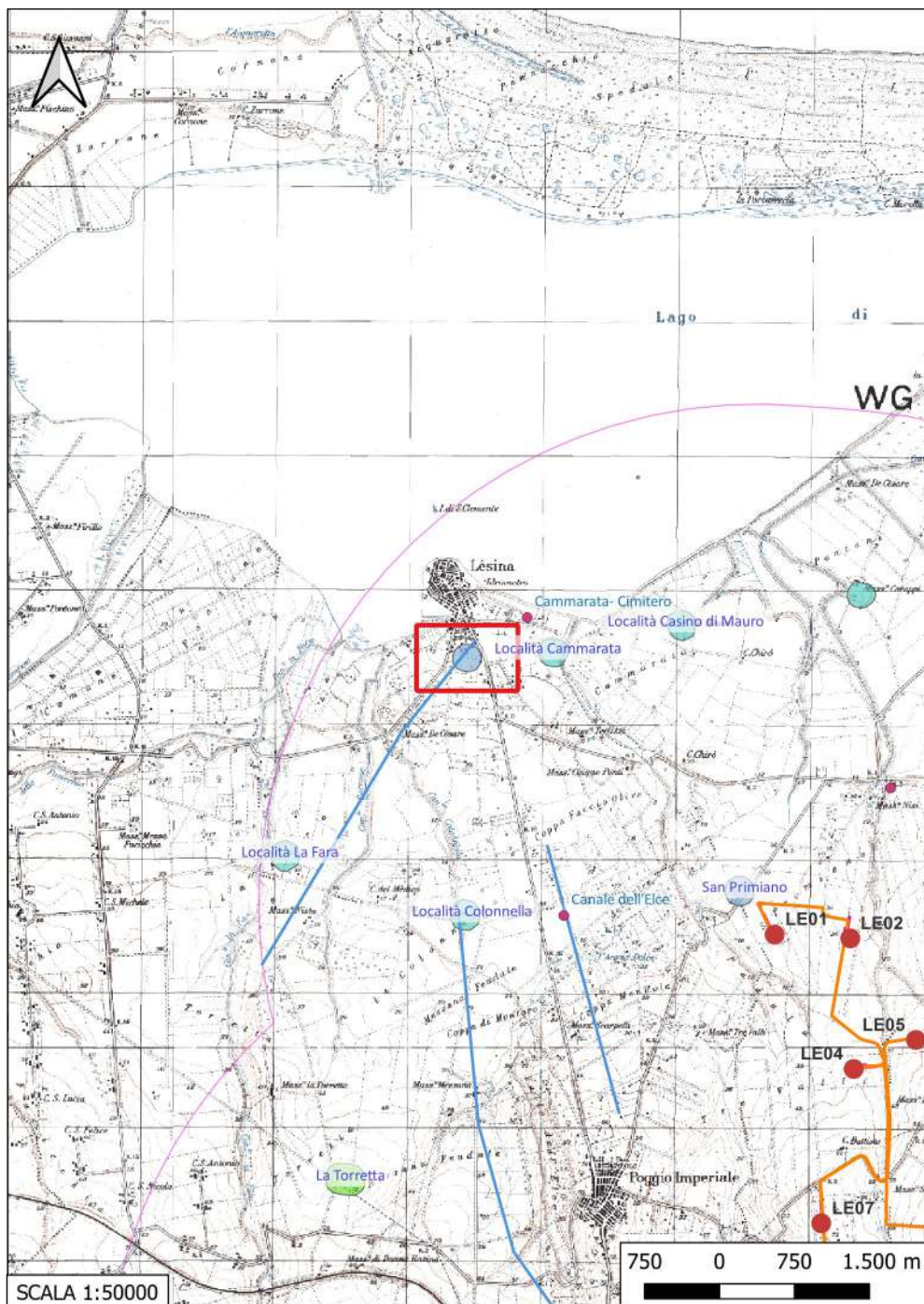
**ES.12.2.1 Catalogo Mosi Multipolygon**

REV. DATA DESCRIZIONE

REV.	DATA	DESCRIZIONE



## Sito 1 - Periferia sud di Lesina (SABAP-FG\_2023\_00024-NC\_000005\_1)



**Localizzazione:** Lesina (FG) - ,

**Definizione e cronologia:** area ad uso funerario, {necropoli}. {Età Medievale},

**Modalità di individuazione:** {dati bibliografici}

**Distanza dall'opera in progetto:** >1000 metri

**Potenziale:** potenziale alto

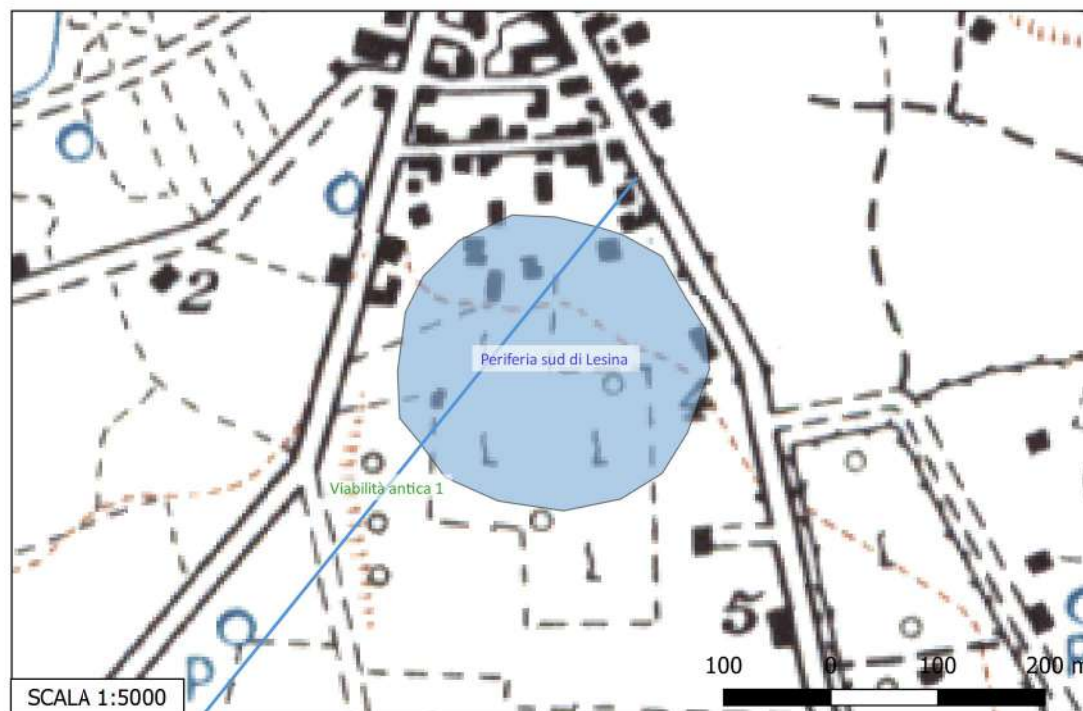
**Rischio relativo:** rischio nullo

**DESCRIZIONE:** Negli anni '50, durante lavori di urbanizzazione della periferia sud di Lesina, furono individuate alcune tombe e piccole aree con frammenti di età romana (lucerna a canale aperto databile al II-III secolo d.C. con il bollo "CISTIFAN" sul fondo, puntali di anfore, frammenti di ceramica a vernice nera, sigillata italice e africana D, ceramica dipinta in rosso e anfore orientali).

**INTERPRETAZIONE:** Necropoli di epoca medievale

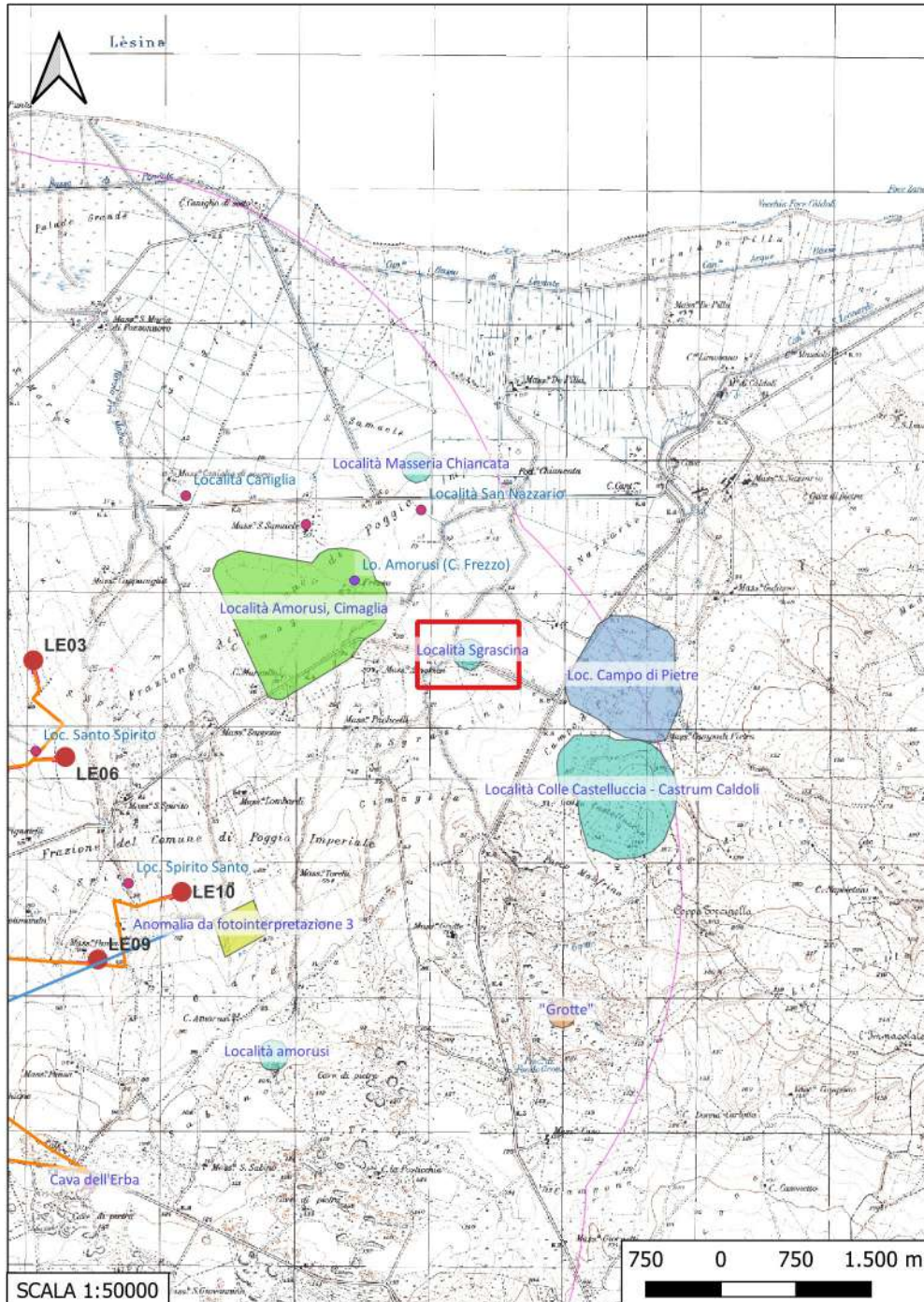
GRAVINA A., Alcuni insediamenti rurali fra basso Fortore e Gargano settentrionale - Note di topografia, in GRAVINA A. (a cura di), Atti del XVII Convegno Nazionale di Preistoria, Protostoria e Storia della Daunia, San Severo 6, 7, 8 dicembre 1996, San Severo 1999, p. 190.

Carta dei Beni Culturali della Regione Puglia (Codice FGBIS003207)  
Aree Non Idonee Fer (Segnalazioni Carta dei Beni con buffer di 100 m)





## Sito 10 - Località Sgrascina (SABAP-FG\_2023\_00024-NC\_00005\_10)



**Localizzazione:** Poggio Imperiale (FG) - Sgrascina,

**Definizione e cronologia:** area di materiale mobile, {area di frammenti fittili, industria litica}. {Neolitico},

**Modalità di individuazione:** {dati bibliografici}

**Distanza dall'opera in progetto:** >1000 metri

**Potenziale:** potenziale alto

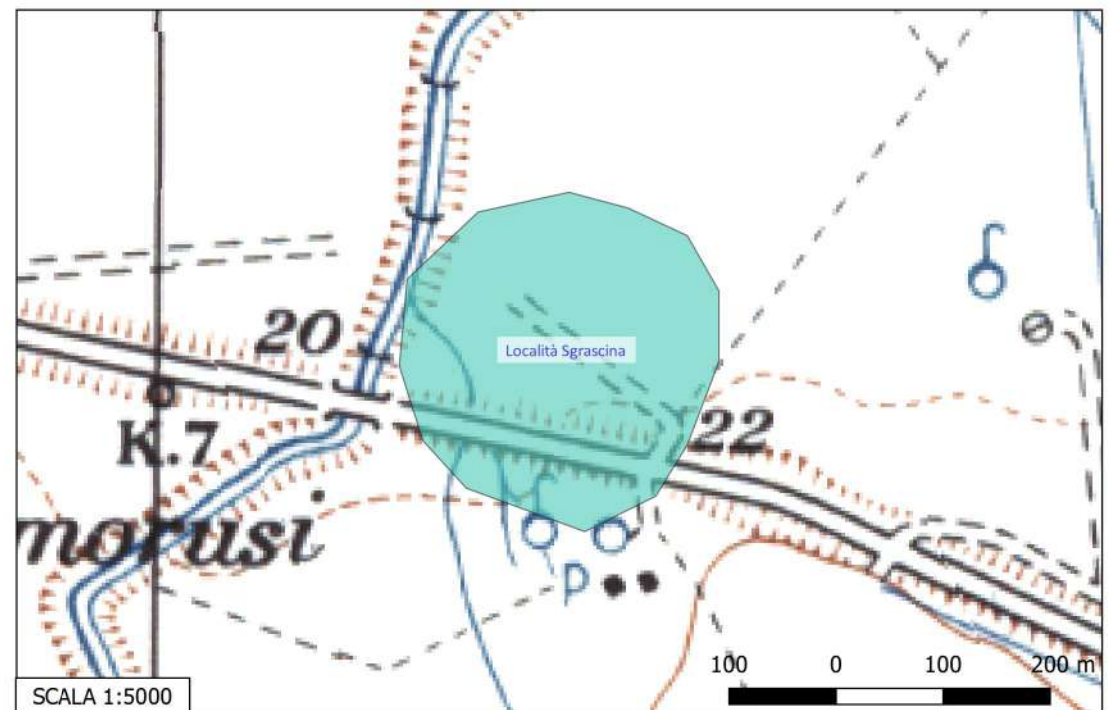
**Rischio relativo:** rischio nullo

**DESCRIZIONE:** Sulla sommità del rilievo arrotondato, in prossimità della strada, si nota una concentrazione di materiale fittile (50mt x 30mt), riferibile al neolitico, mentre sull'intera area si rinviene selce in forma di schegge di lavorazione. Il perimetro del fossato è stato rilevato tramite ricognizioni aeree.

**INTERPRETAZIONE:** Villaggio neolitico

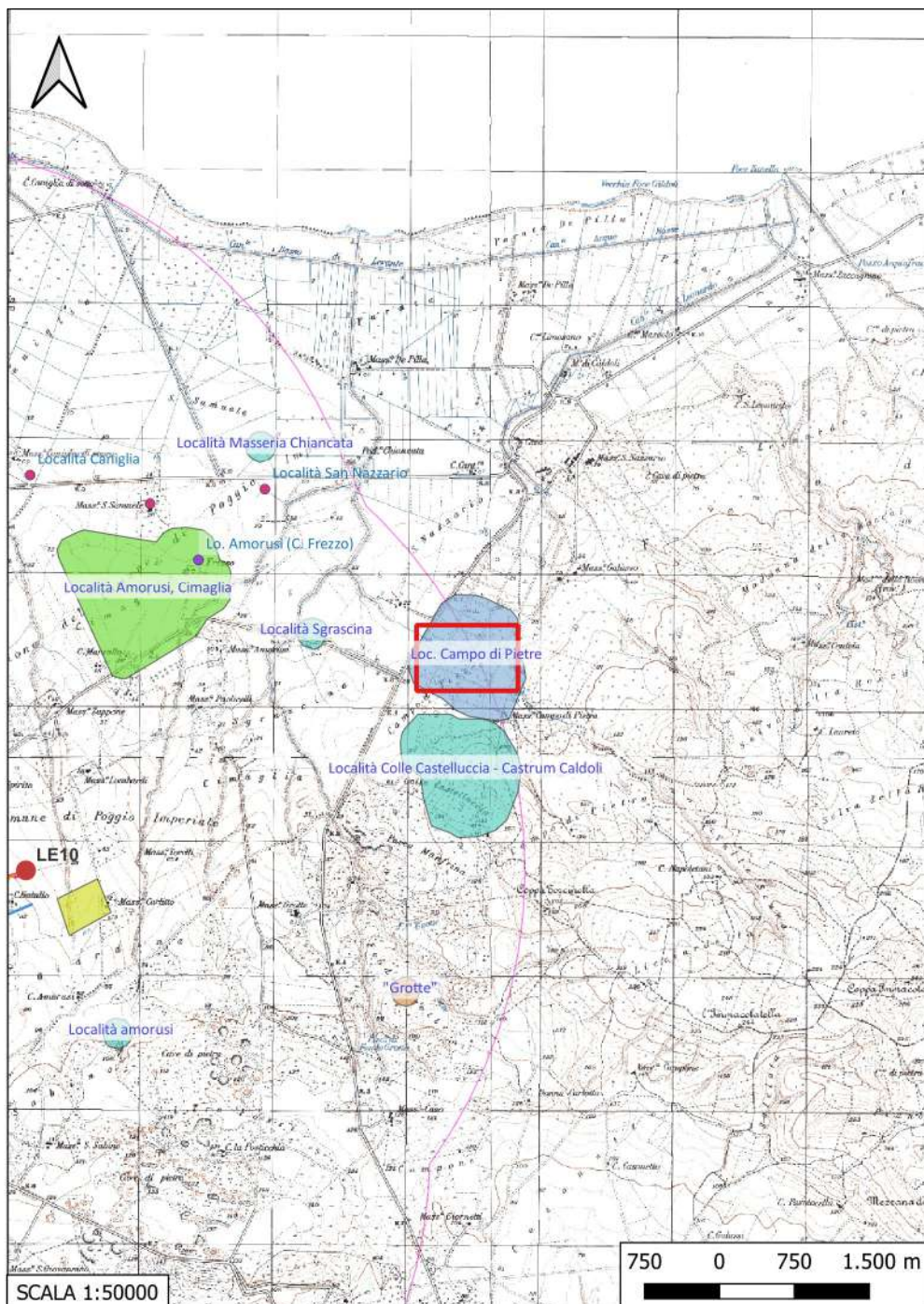
TINÉ S., Passo di Corvo e la civiltà neolitica del Tavoliere, Genova, 1983, p. 25, n. 2

Carta dei Beni Culturali della Regione Puglia (Codice FGBIS002521)  
Aree Non Idonee Fer (Segnalazioni Carta dei Beni con buffer di 100 m)





## Sito 11 - Loc. Campo di Pietre (SABAP-FG\_2023\_00024-NC\_00005\_11)



**Localizzazione:** Poggio Imperiale (FG) - Campo di Pietre,

**Definizione e cronologia:** area ad uso funerario, {necropoli}. {Età Romano repubblicana, Età Romano imperiale, Età Medievale},

**Modalità di individuazione:** {dati bibliografici}

**Distanza dall'opera in progetto:** >1000 metri

**Potenziale:** potenziale alto

**Rischio relativo:** rischio nullo

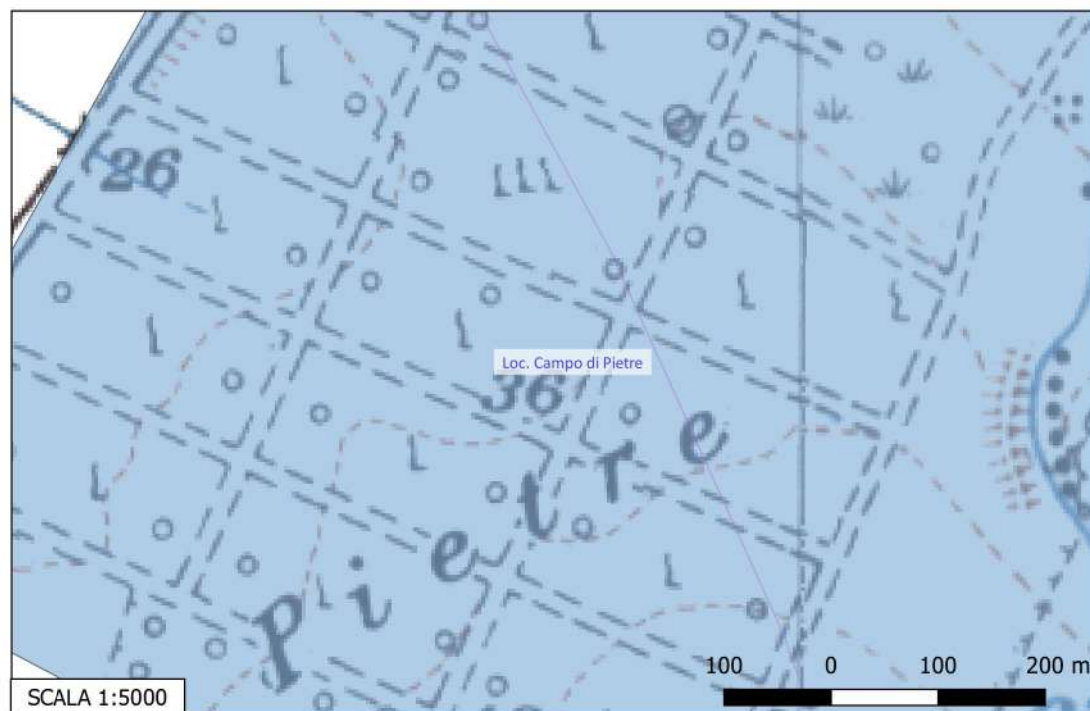
**DESCRIZIONE:** Vasta area con ceramica di età repubblicana, resti di strutture e area di necropoli (rinvenute anche due iscrizioni funerarie) di età repubblicana e imperiale. Nella zona sono stati rinvenuti anche frammenti ceramici medievali e iscrizioni paleocristiane.

**INTERPRETAZIONE:** Necropoli di età repubblicana e imperiale e area di frequentazione medievale.

ALVISI G., La viabilità romana della Daunia, Bari, 1970, p. 78.

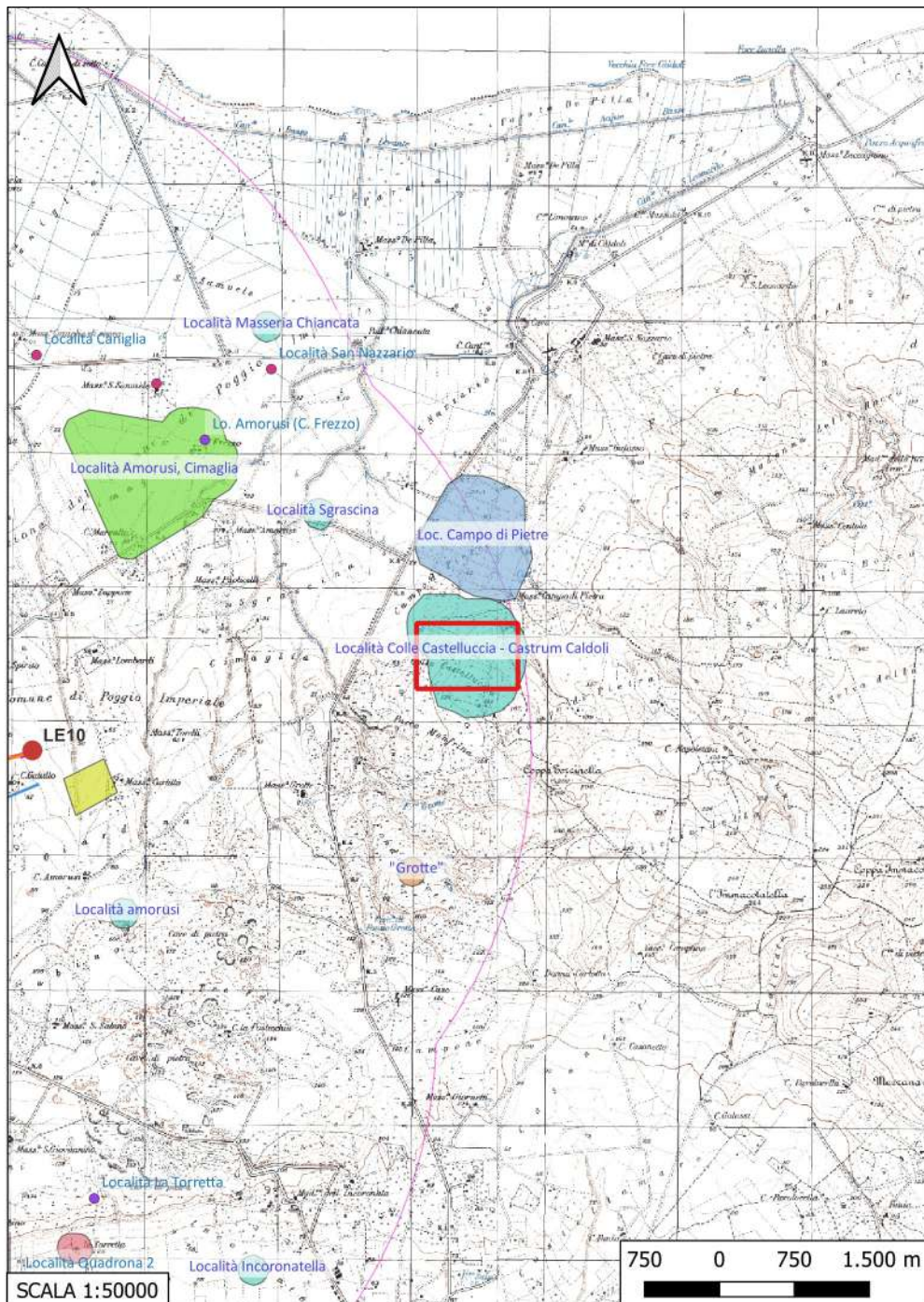
VOLPE G., La Daunia nell'età della Romanizzazione. Paesaggio agrario, produzione, scambi, Bari, 1990, p.116, n. 9.

Carta dei Beni Culturali della Regione Puglia (Codice FGBIS003235)  
Aree Non Idonee Fer (Segnalazioni Carta dei Beni con buffer di 100 m)  
PPTR (Aree a rischio archeologico)





## Sito 12 - Località Colle Castelluccia - Castrum Caldoli (SABAP-FG\_2023\_00024-NC\_000005\_12)



**Localizzazione:** Apricena (FG) - ,

**Definizione e cronologia:** area di materiale mobile, {area di frammenti fittili, area di frammenti fittili e materiali da costruzione}. {Età Medievale},

**Modalità di individuazione:** {dati bibliografici}

**Distanza dall'opera in progetto:** >1000 metri

**Potenziale:** potenziale alto

**Rischio relativo:** rischio nullo

**DESCRIZIONE:** Spargimento sul terreno di materiale fittile attribuibile ad età medievale e di una grossa concentrazione di pietrame riconducibili allo disfacimento di strutture. Inoltre, si segnala nella stessa area l'esistenza di una strada carreggiata che sembrerebbe prolungare un antico tracciato stradale proveniente da Apricena in direzione dello stesso colle Castelluccia.

**INTERPRETAZIONE:** Si ipotizza l'identificazione con il Castrum Caldoli

DI PERNA G., LA ROSA V., VIOLANO M., Siti archeologici nel territorio di Apricena. Santa Maria di Selva della Rocca. Studi e ricerche, Apricena 1997, p. 24.

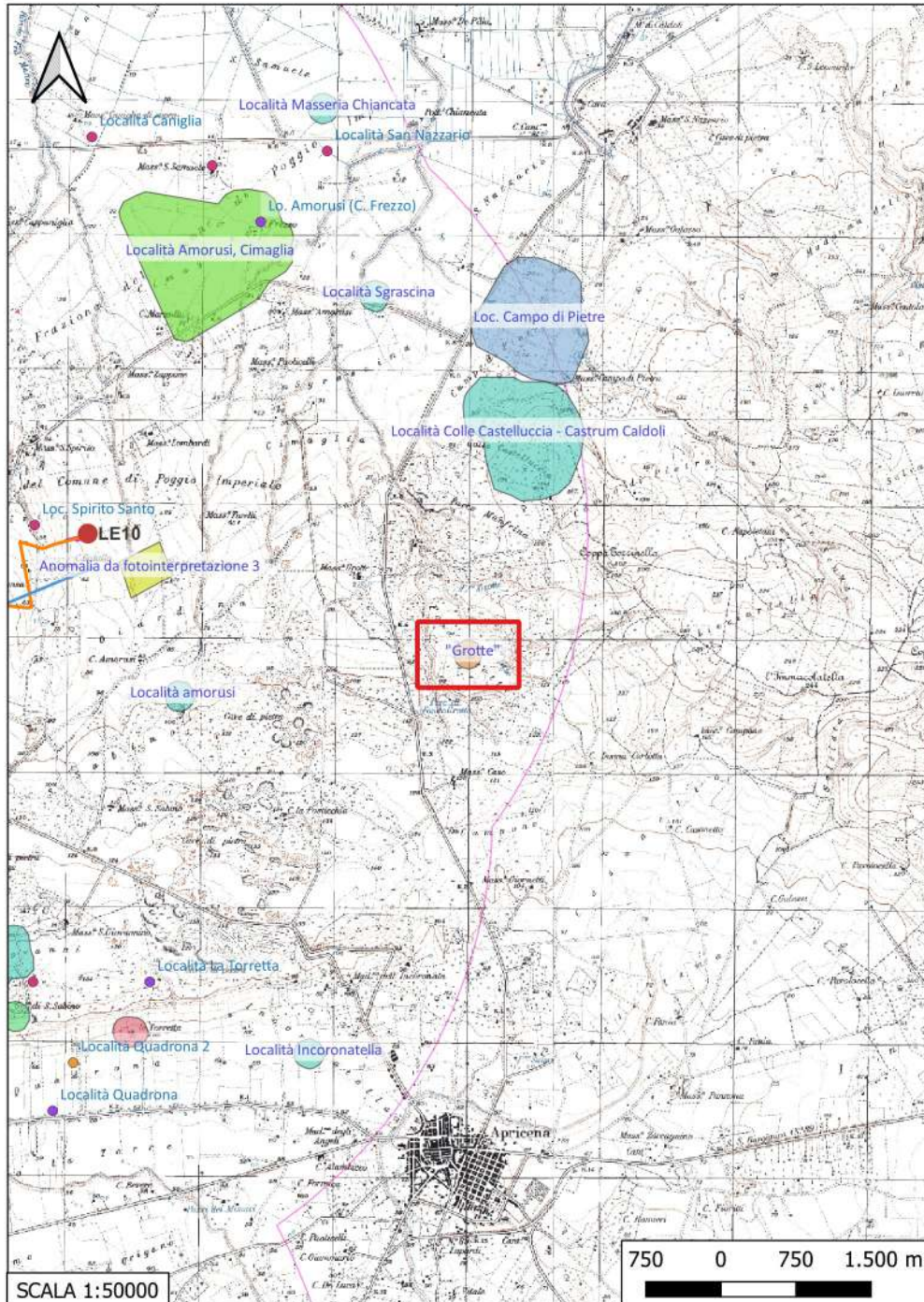
GIULIANI, STOICO 2012 – GIULIANI R., STOICO F., Il complesso di S. Maria di Selva della Rocca a Belvedere: un'analisi archeologica, in FAVIA P., HOUBEN H., TOOMASPOEG K. (eds.), Federico II e i Cavalieri Teutonici in Capitanata. Recenti ricerche storiche e archeologiche, Atti del Convegno internazionale (Foggia-Lucera-Pietramontecorvino, 10-13 giugno 2009), Galatina 2012, p. 340.

Carta dei Beni Culturali della Regione Puglia (Codici FGBIU000443, FGBIS002666)





## Sito 13 - "Grotte" (SABAP-FG\_2023\_00024-NC\_000005\_13)



**Localizzazione:** Apricena (FG) - Fondo Grotte,

**Definizione e cronologia:** sito non identificato, {}, {non determinabile},

**Modalità di individuazione:** {dati bibliografici}

**Distanza dall'opera in progetto:** >1000 metri

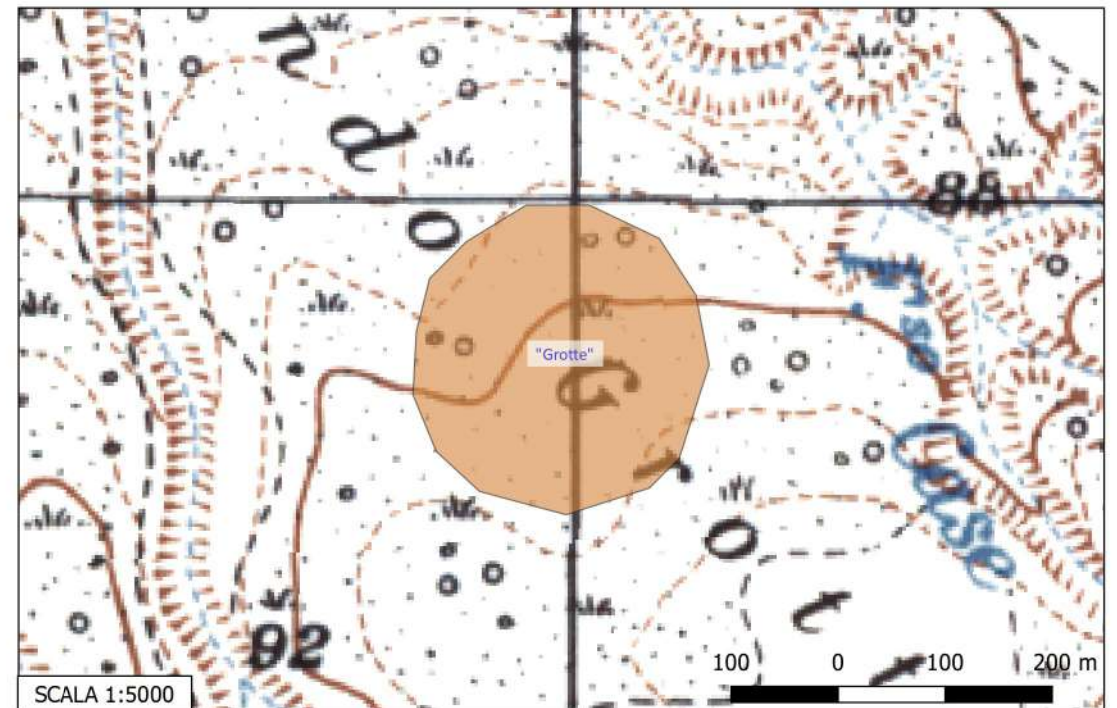
**Potenziale:** potenziale basso

**Rischio relativo:** rischio nullo

**DESCRIZIONE:** Sito non meglio definito dalla Carta dei BB.CC in località Fondo Grotte

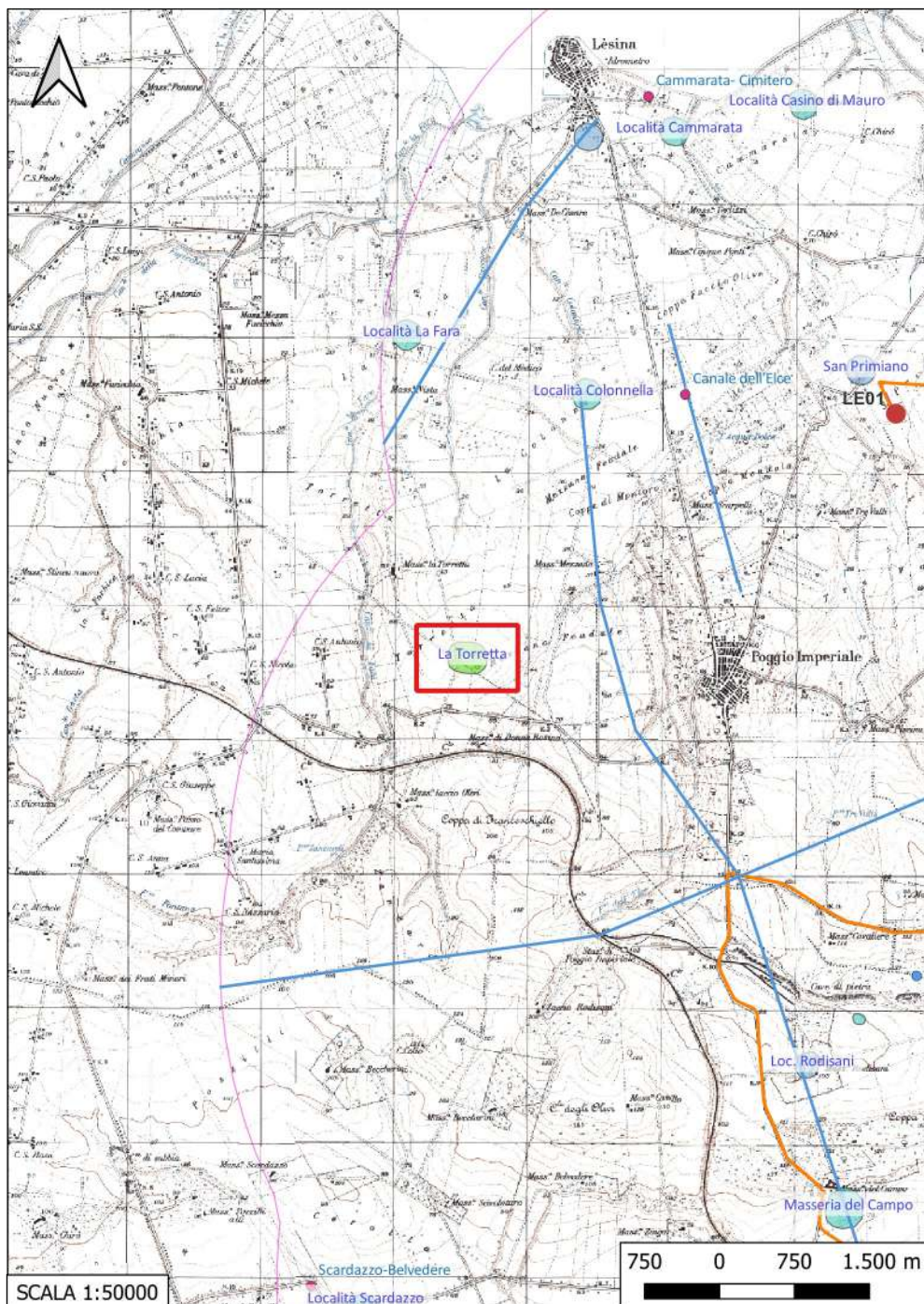
**INTERPRETAZIONE:** Non id.

Carta dei Beni Culturali della Regione Puglia (Codice FG005349)  
Aree Non Idonee Fer (Segnalazioni Carta dei Beni con buffer di 100 m)





## Sito 14 - La Torretta (SABAP-FG\_2023\_00024-NC\_000005\_14)



**Localizzazione:** Poggio Imperiale (FG) - La Torretta,

**Definizione e cronologia:** insediamento, {villaggio}. {Neolitico},

**Modalità di individuazione:** {dati bibliografici}

**Distanza dall'opera in progetto:** >1000 metri

**Potenziale:** potenziale alto

**Rischio relativo:** rischio nullo

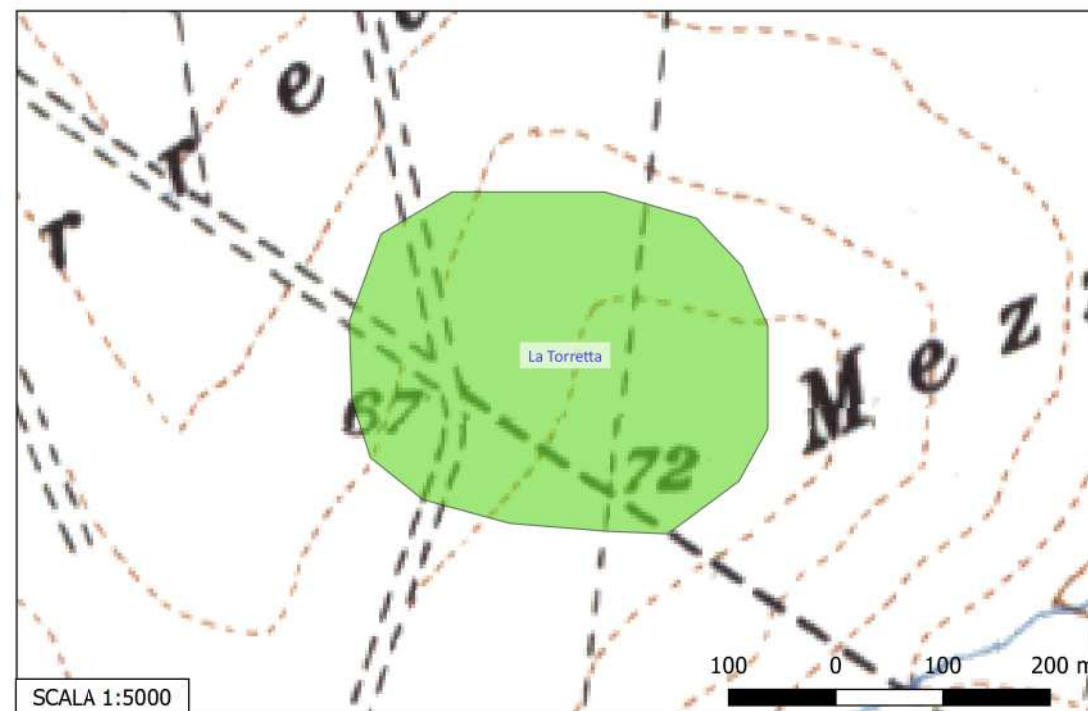
**DESCRIZIONE:** Leggera altura su cui sono state condotte due campagne di scavo (giugno-agosto 2006, dicembre-marzo 2007) in cui sono stati identificati impianti abitativi, aree funzionali e tombe. Tre fossati trincerati erano destinati agli usi comunitari.

**INTERPRETAZIONE:** Villaggio con necropoli di epoca neolitica

TUNZI A.M., SANSEVERINO R., Insieme neolitico in località La Torretta (Poggio Imperiale-Fg.), in GRAVINA A. (a cura di), Atti del 28° Convegno Nazionale sulla Preistoria, Protostoria e Storia della Daunia, San Severo 25 - 26 novembre 2007, San Severo 2008, pp. 71-85.

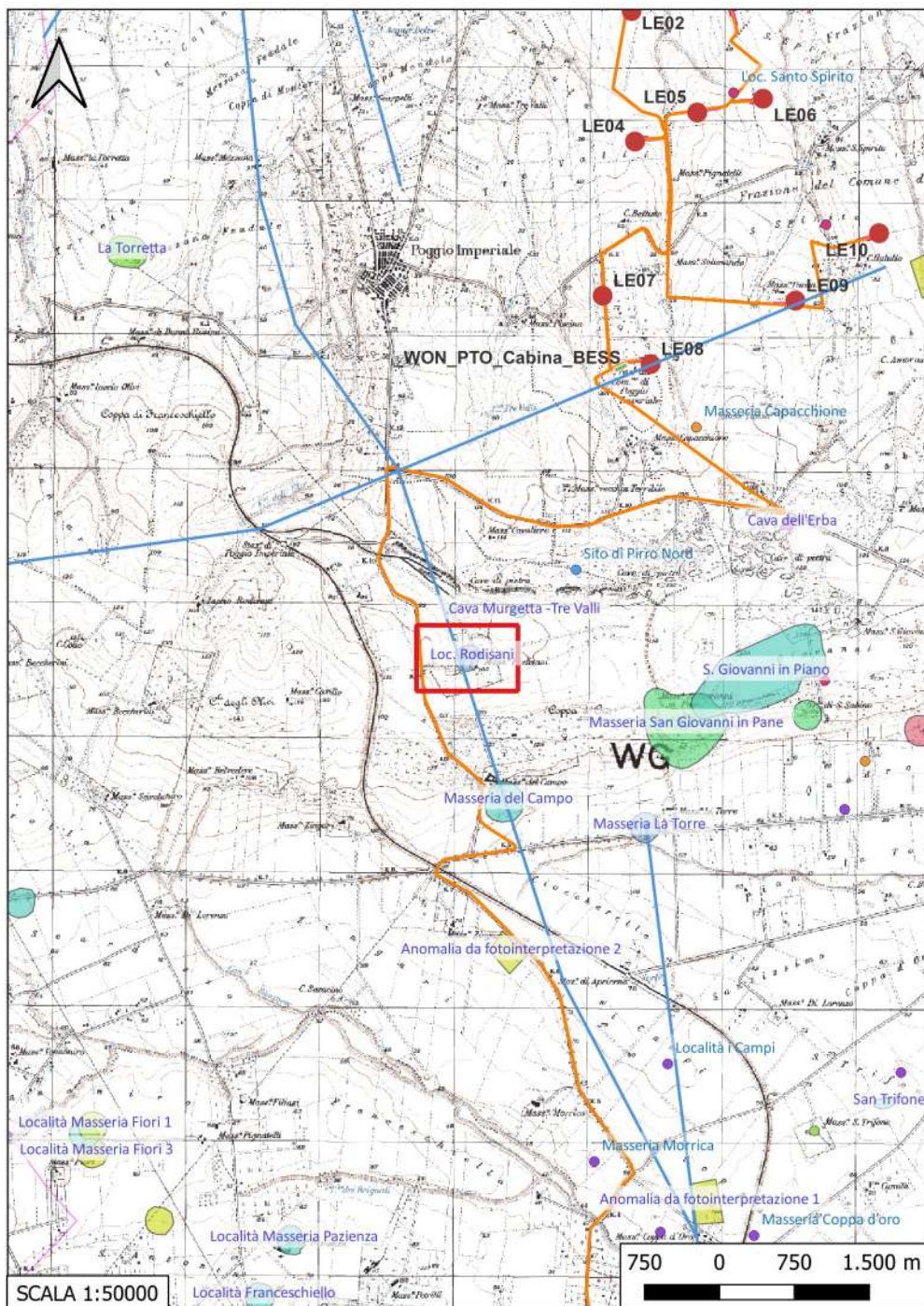
TUNZI A.M., SANSEVERINO R., RIZZI 2014, L'area necropolare di La Torretta (Poggio Imperiale - FG). Analisi delle più recenti evidenze funerarie neolitiche nella Puglia settentrionale: rituali, mondo ideologico e riflessioni antropologiche, in GRAVINA A. (a cura di), Atti del 34° Convegno Nazionale sulla Preistoria, Protostoria e Storia della Daunia, San Severo 16 - 17 novembre 2013, San Severo 2014, pp. 99-130

Carta dei Beni Culturali della Regione Puglia (Codici FGBIS003252, FGBIS003244)





## Sito 15 - Loc. Rodisani (SABAP-FG\_2023\_00024-NC\_000005\_15)



**Localizzazione:** Apricena (FG) - Rodisani ,

**Definizione e cronologia:** area ad uso funerario, {necropoli}. {non rilevabile per assenza di tracce archeologiche},

**Modalità di individuazione:** {dati bibliografici}

**Distanza dall'opera in progetto:** 200-500 metri

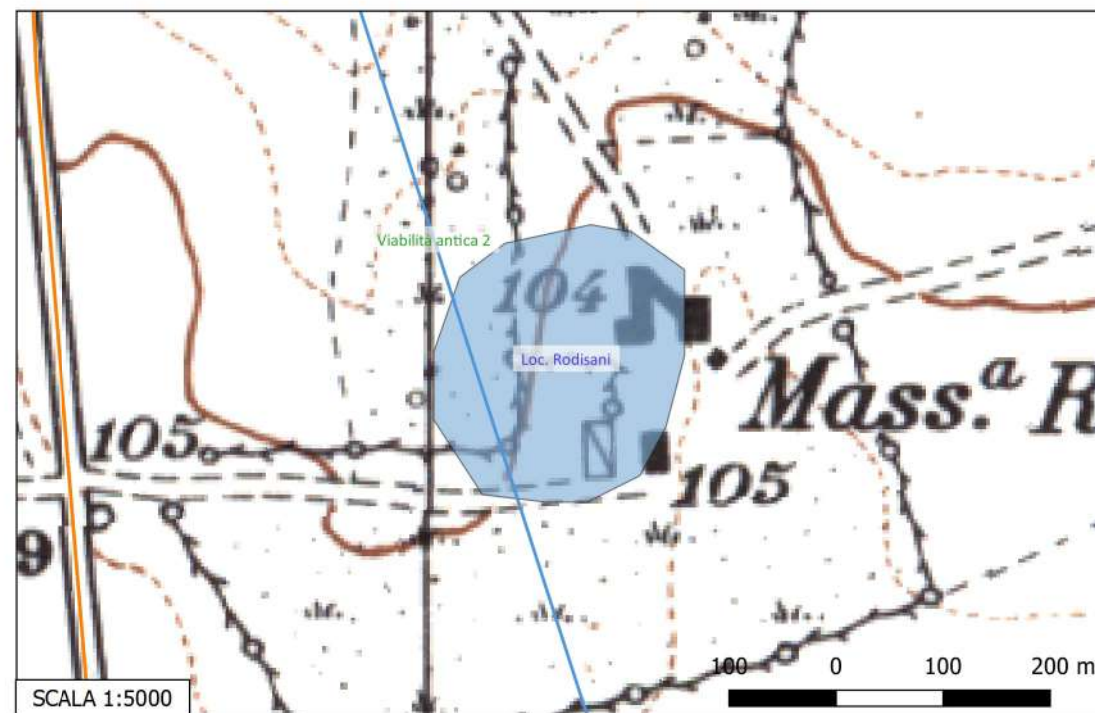
**Potenziale:** potenziale medio

**Rischio relativo:** rischio medio

**DESCRIZIONE:** Necropoli con tombe a cassa di tegole

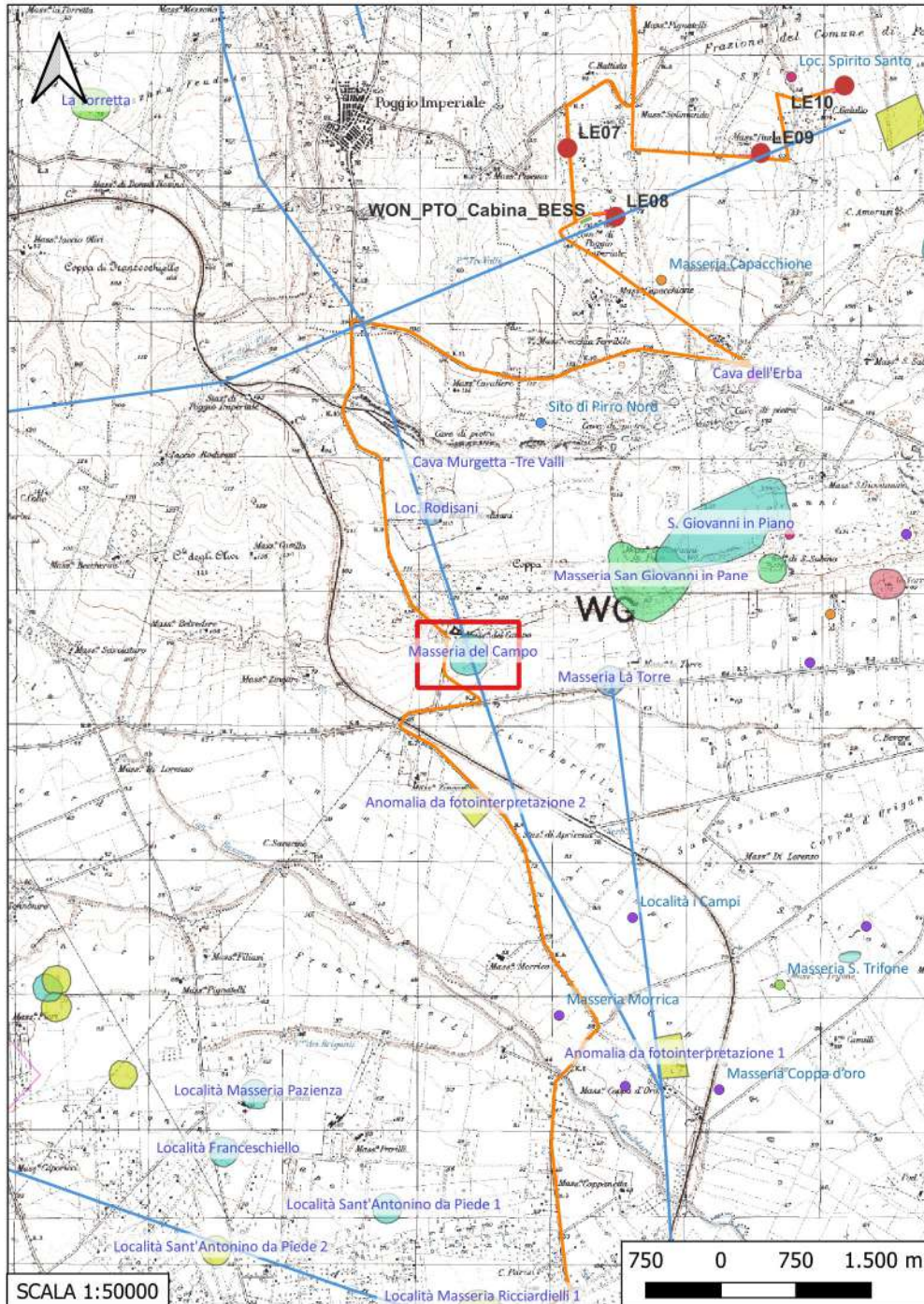
**INTERPRETAZIONE:** Necropoli

Aree Non Idonee Fer (Segnalazioni Carta dei Beni con buffer di 100 m)





## Sito 16 - Masseria del Campo (SABAP-FG\_2023\_00024-NC\_000005\_16)



**Localizzazione:** Apricena (FG) - Masseria del Campo,

**Definizione e cronologia:** area di materiale mobile, {area di frammenti fittili}. {non determinabile},

**Modalità di individuazione:** {dati bibliografici}

**Distanza dall'opera in progetto:** 20-50 metri

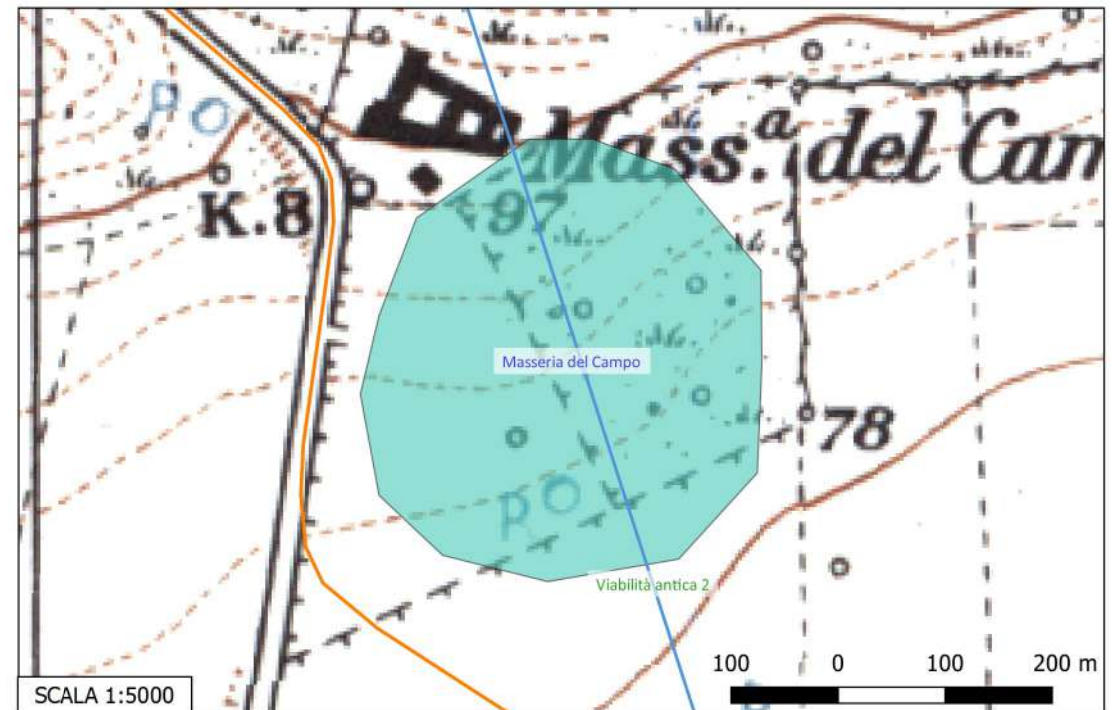
**Potenziale:** potenziale alto

**Rischio relativo:** rischio medio

**DESCRIZIONE:** Area con presenza in superficie di materiale fittile, a cui si collega, nella parte ovest, un affioramento di argilla rossastra cotta, collegabile ad una struttura produttiva (forse una fornace).

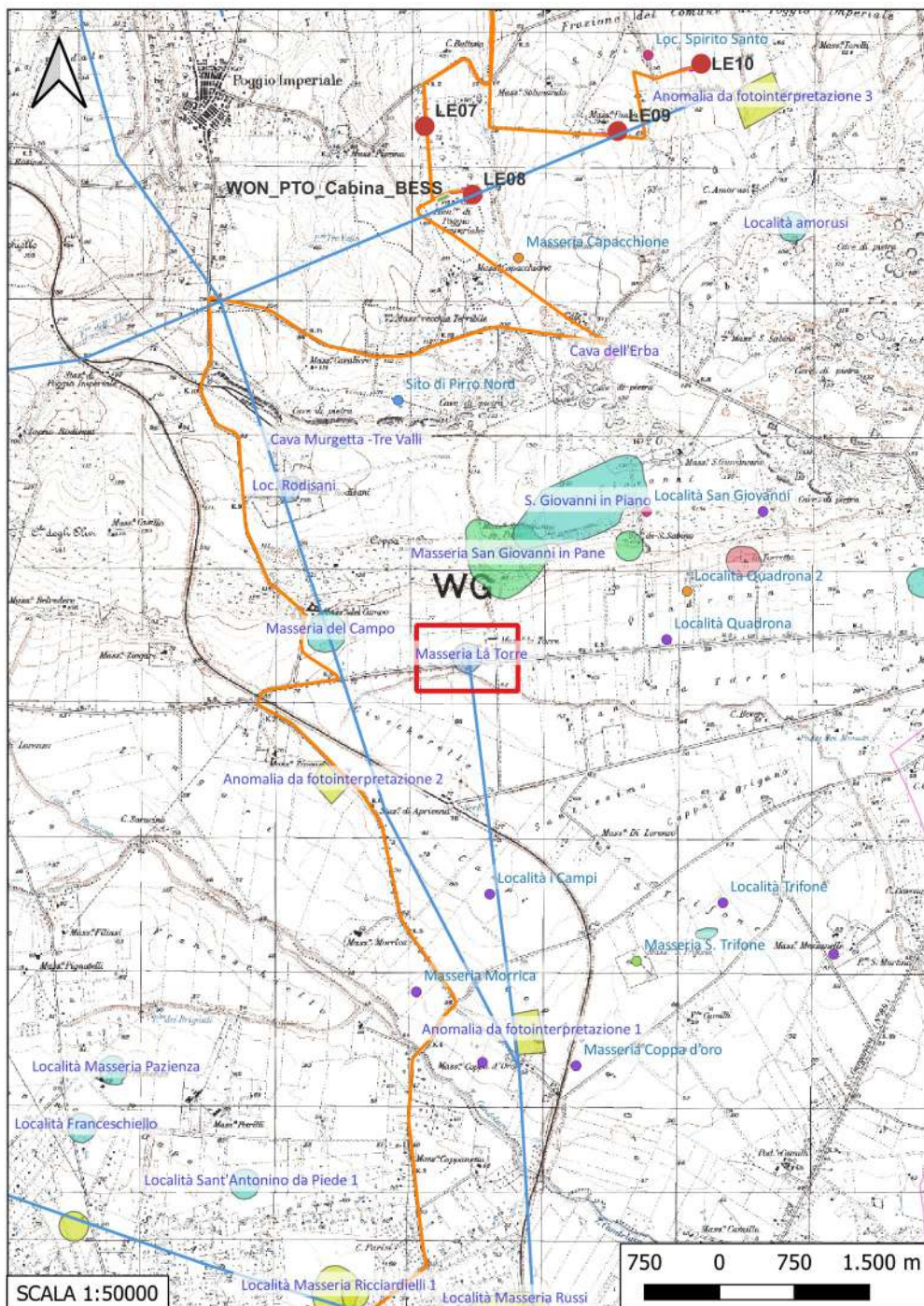
**INTERPRETAZIONE:** Fornace?

Carta dei Beni Culturali della Regione Puglia (Codice FGBIS002604)  
Aree Non Idonee Fer (Segnalazioni Carta dei Beni con buffer di 100 m)





## Sito 17 - Masseria La Torre (SABAP-FG\_2023\_00024-NC\_000005\_17)



**Localizzazione:** Apricena (FG) - Masseria La Torre,

**Definizione e cronologia:** area ad uso funerario, {necropoli}. {Età Romano repubblicana},

**Modalità di individuazione:** {dati bibliografici}

**Distanza dall'opera in progetto:** >1000 metri

**Potenziale:** potenziale alto

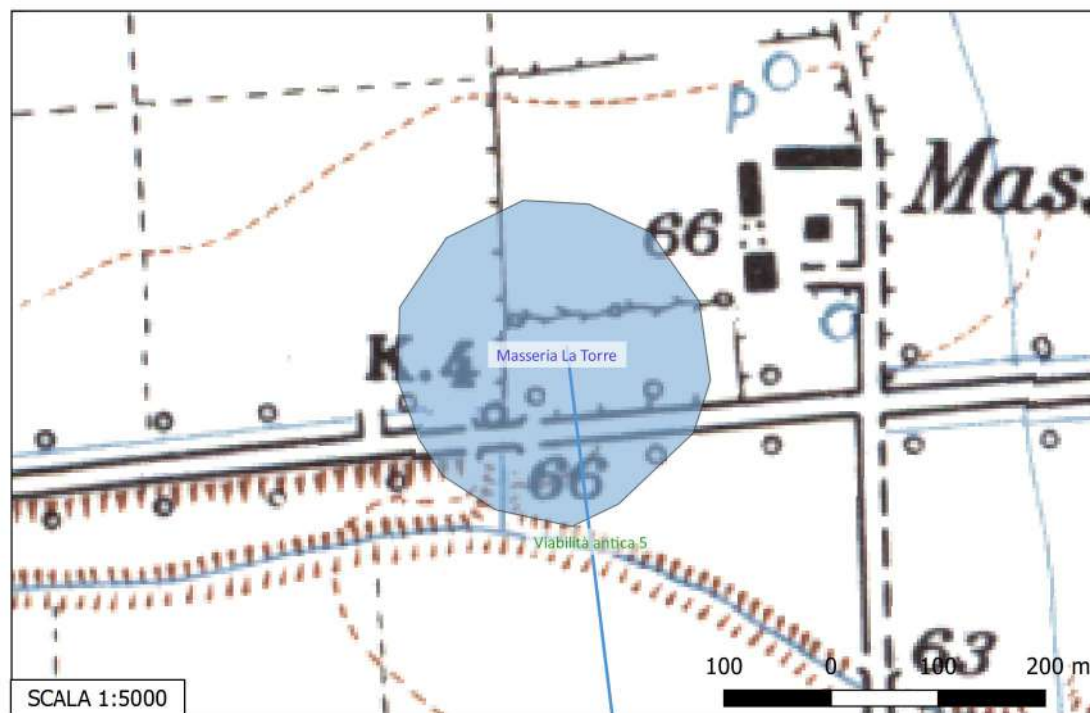
**Rischio relativo:** rischio nullo

**DESCRIZIONE:** Area di frammenti ceramici e strutture attribuibili a una necropoli di età preromana e romana. Nella zona è stato rinvenuto anche un piccolo frammento di lastrina in gesso con resti di una iscrizione funeraria. Nei pressi della masseria viene segnalata la presenza di tombe con corredi di V-IV secolo a.C. rinvenute in occasione di lavori agricoli.

**INTERPRETAZIONE:** Necropoli preromana e romana.

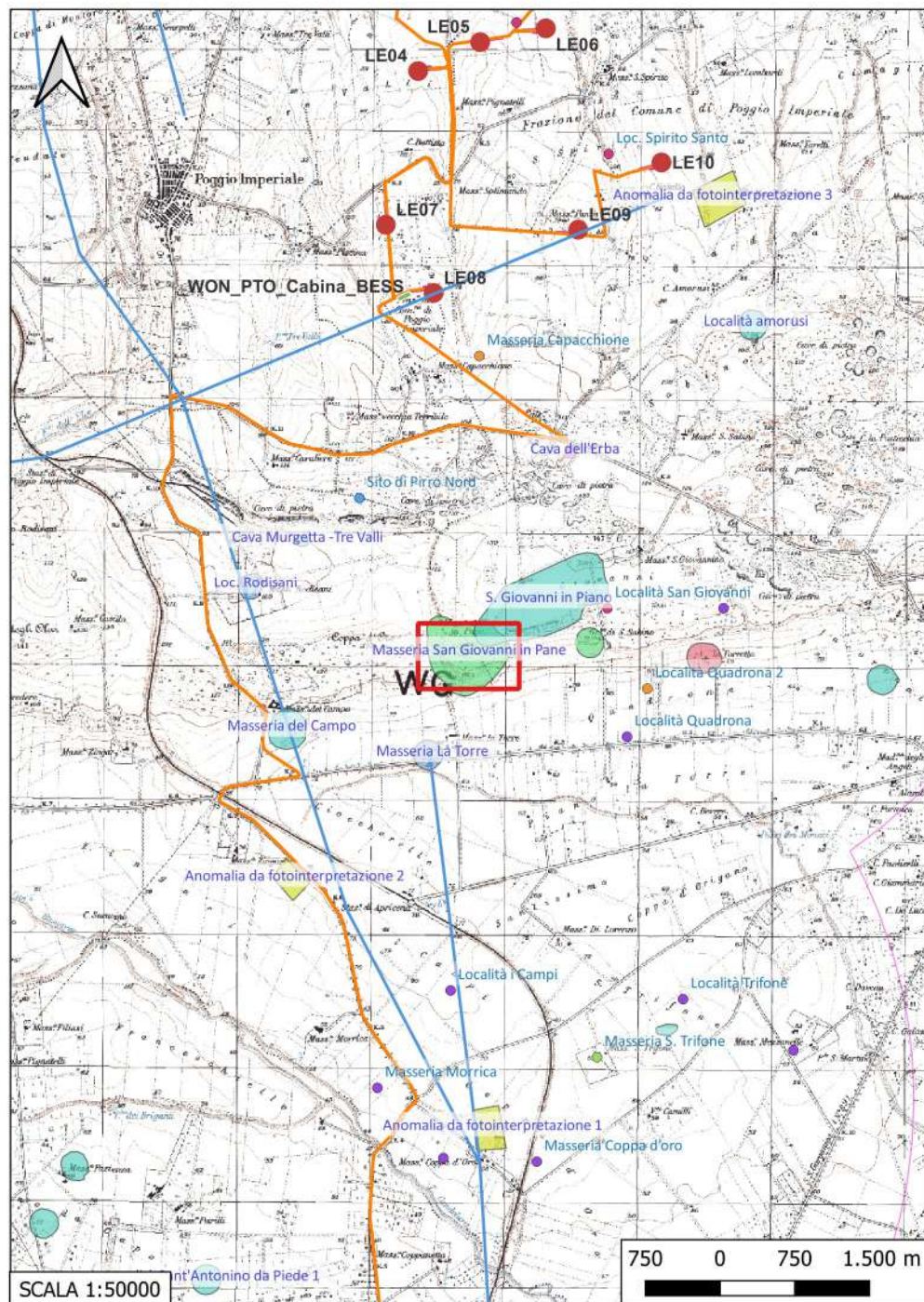
VOLPE G., La Daunia nell'età della Romanizzazione. Paesaggio agrario, produzione, scambi, Bari, 1990, p. 119, n. 51

Carta dei Beni Culturali della Regione Puglia (Codici FGBIU000359, FGBIS002608)  
Aree Non Idonee Fer (Segnalazioni Carta dei Beni con buffer di 100 m)





## Sito 18 - Masseria San Giovanni in Pane (SABAP-FG\_2023\_00024-NC\_000005\_18)



**Localizzazione:** Apricena (FG) - San Giovanni in Pane,

**Definizione e cronologia:** strutture per il culto, {complesso monastico}. {Età Bassomedievale},

**Modalità di individuazione:** {dati bibliografici}

**Distanza dall'opera in progetto:** >1000 metri

**Potenziale:** potenziale alto

**Rischio relativo:** rischio nullo

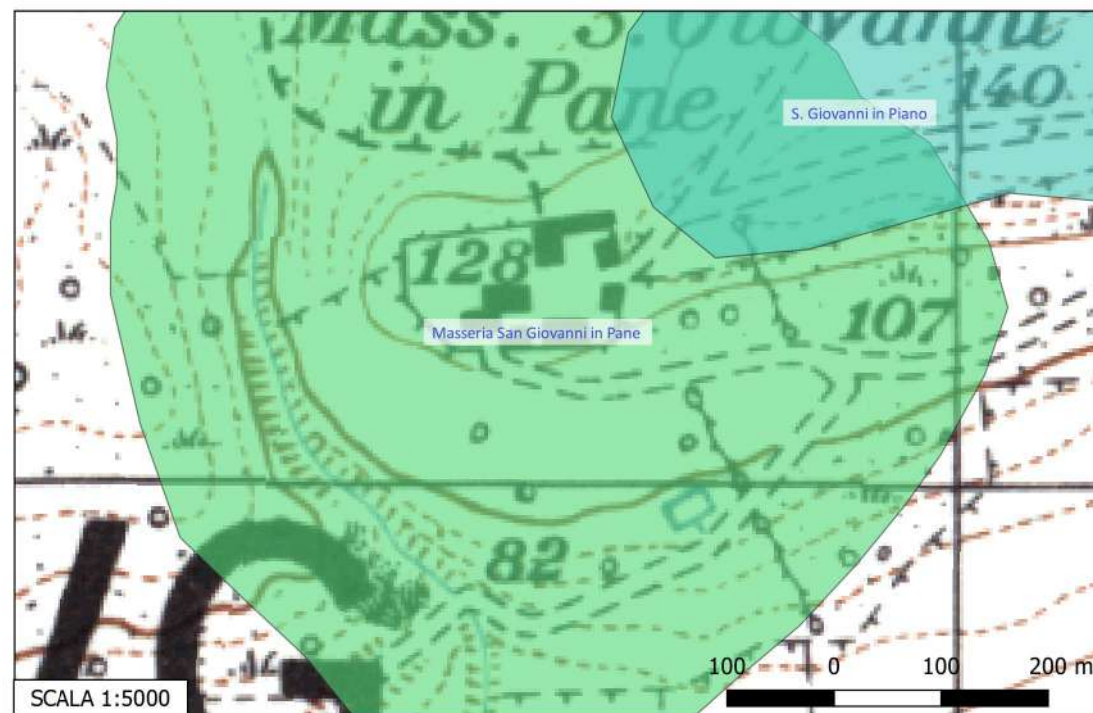
**DESCRIZIONE:** Abbazia di San Giovanni in Piano posta su un terrazzo affacciato verso S sulla piana del Tavoliere. L'area dell'abbazia era delimitata da una cinta muraria realizzata in pietrame di dimensioni pari a m 140 x 90 all'interno della quale sono presenti una serie di strutture – alcune delle quali moderne utilizzate come annesso agricolo o per il ricovero di bestiame che si impongono su murature più antiche. Si conserva un edificio di forma quadrangolare di m 19 x 10, orientato E-O, con ingresso posto verosimilmente sul lato orientale. Le murature, per tecnica edilizia vengono attribuite all'XI secolo d.C. L'interno si sviluppa su due diversi piani con separazione interna degli ambienti attribuibili ad epoca più recente. Dell'abbazia si hanno notizie sin dalla metà dell'XI secolo, con certezza dal 1055, e numerose sono le attestazioni nelle fonti storiche riferibili alla storia dell'abbazia tra XI e XV secolo d.C. VINCOLO ARCHITETTONICO DIRETTO (L. 1089/1939 art. 1, 2, 31)

**INTERPRETAZIONE:** Ruederi di un'abbazia bassomedievale

CALÒ MARIANI M.S., Insiediamenti Benedettini in Puglia. Per una storia dell'arte dall'XI al XVIII secolo, Bari 1981, pp. 109-121.

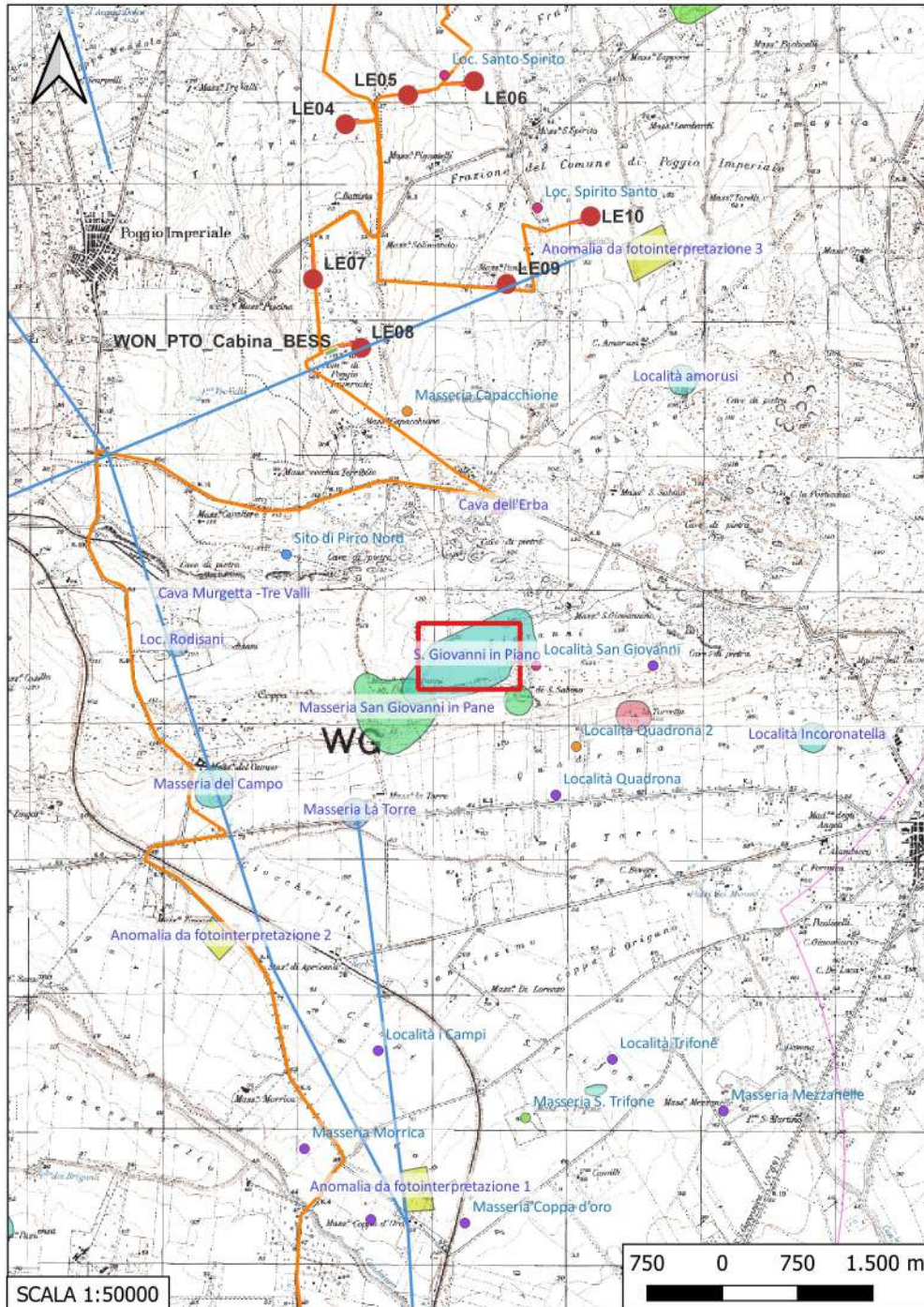
BIANCO D., L'insediamento monastico di S. Giovanni in Piano, presso Apricena (FG), in GRAVINA A. (a cura di), Atti del XX Convegno Nazionale di Preistoria, Protostoria e Storia della Daunia, San Severo, 2000, pp. 125-153

STOICO F., La carta archeologica del comune di Apricena: tipologie insediative di XI secolo, in FAVIA P., DE VENUTO G. (a cura di), La Capitanata e l'Italia Meridionale nel secolo XI. Da Bisanzio ai Normanni (Atti delle II Giornate di Capitanata, Apricena, 16-17 aprile 2005), Bari, 2011, pp. 179-188





## Sito 19 - S. Giovanni in Piano (SABAP-FG\_2023\_00024-NC\_000005\_19)



**Localizzazione:** Apricena (FG) - ,

**Definizione e cronologia:** area di materiale mobile, {area di frammenti fittili}. {Età del Bronzo},

**Modalità di individuazione:** {dati bibliografici}

**Distanza dall'opera in progetto:** >1000 metri

**Potenziale:** potenziale alto

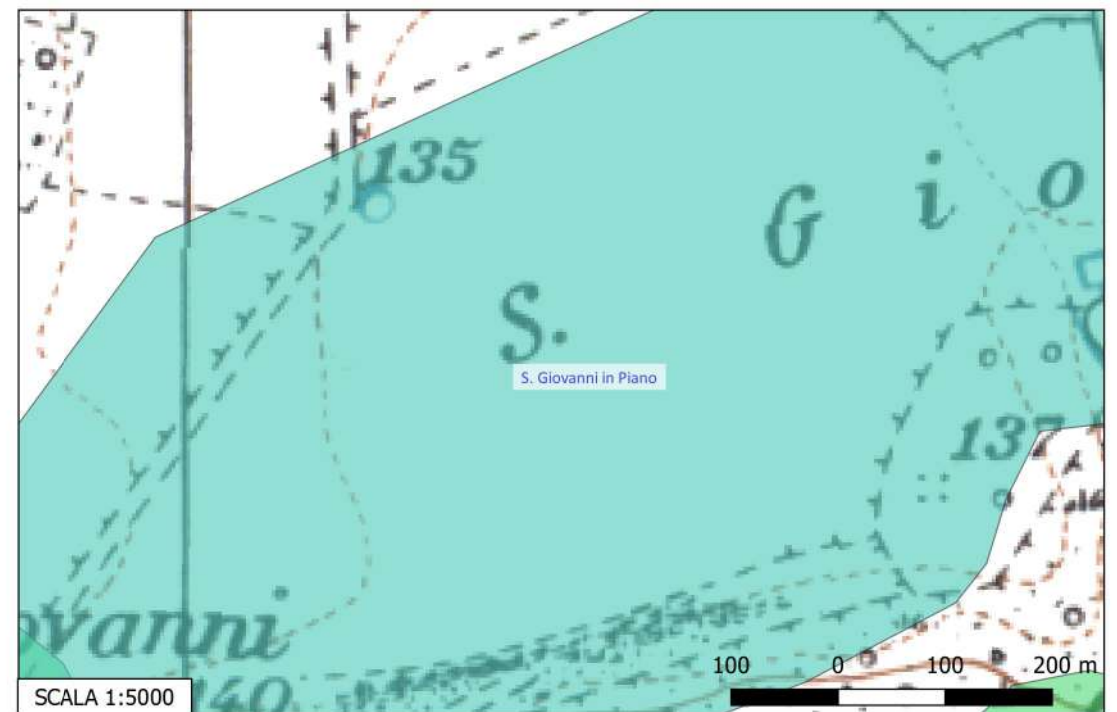
**Rischio relativo:** rischio nullo

**DESCRIZIONE:** Spargimento di materiale fittile dell'Età del Bronzo

**INTERPRETAZIONE:** Villaggio dell'Età del Bronzo

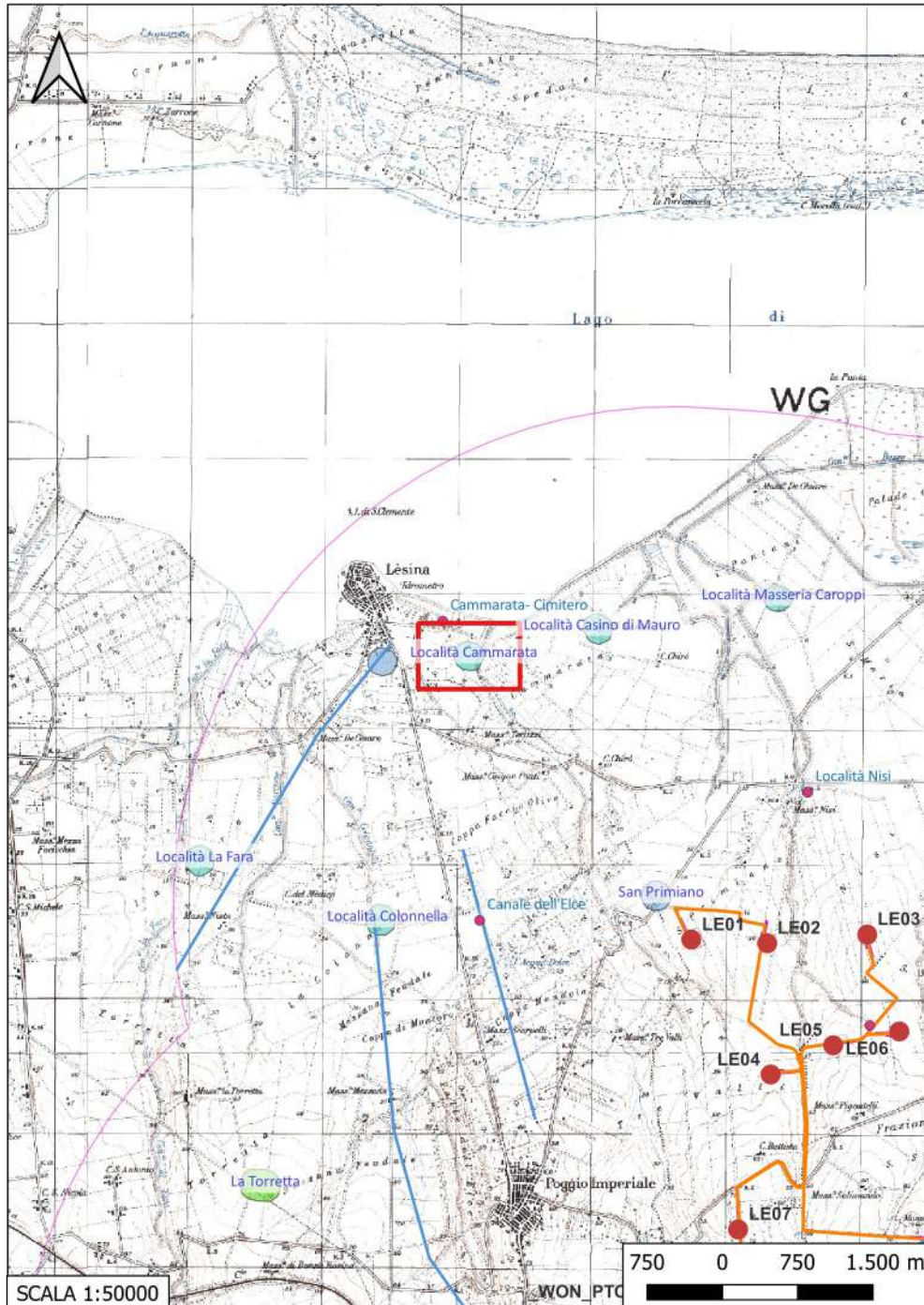
Aree Non Idonee Fer (Segnalazioni Carta dei Beni con buffer di 100 m)

PPTR (Aree a rischio archeologico)





## Sito 2 - Località Cammarata (SABAP-FG\_2023\_00024-NC\_000005\_2)



**Localizzazione:** Lesina (FG) - Cammarata,

**Definizione e cronologia:** area di materiale mobile, {area di frammenti fittili, industria litica}. {Paleolitico medio, Neolitico, Età del Bronzo},

**Modalità di individuazione:** {dati bibliografici}

**Distanza dall'opera in progetto:** >1000 metri

**Potenziale:** potenziale medio

**Rischio relativo:** rischio nullo

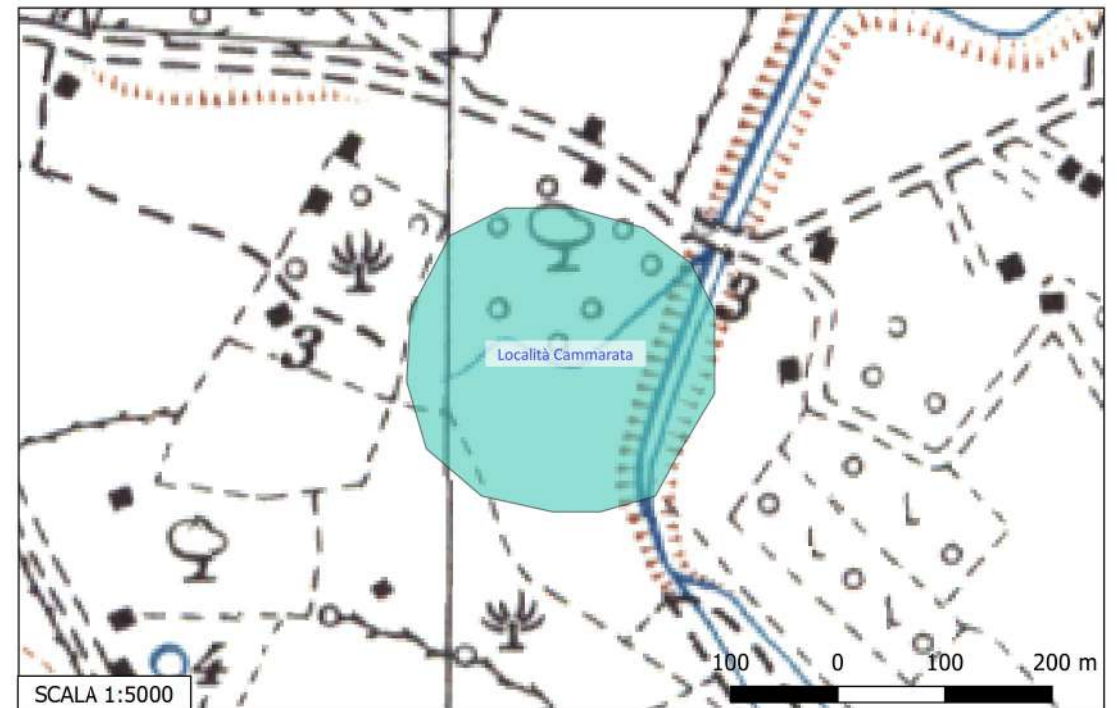
**DESCRIZIONE:** Presenza di materiale litico musteriano, di ceramica neolitica e di sporadici reperti eneolitici dell'età del Bronzo

**INTERPRETAZIONE:** Tracce di frequentazione triferibili al Paleolitico Medio, Neolitico, Età del Bronzo.

MAZZEI M., TUNZI SISTO A. M., Gargano antico. Testimonianze archeologiche dalla Preistoria al tardoantico, Foggia 2005.

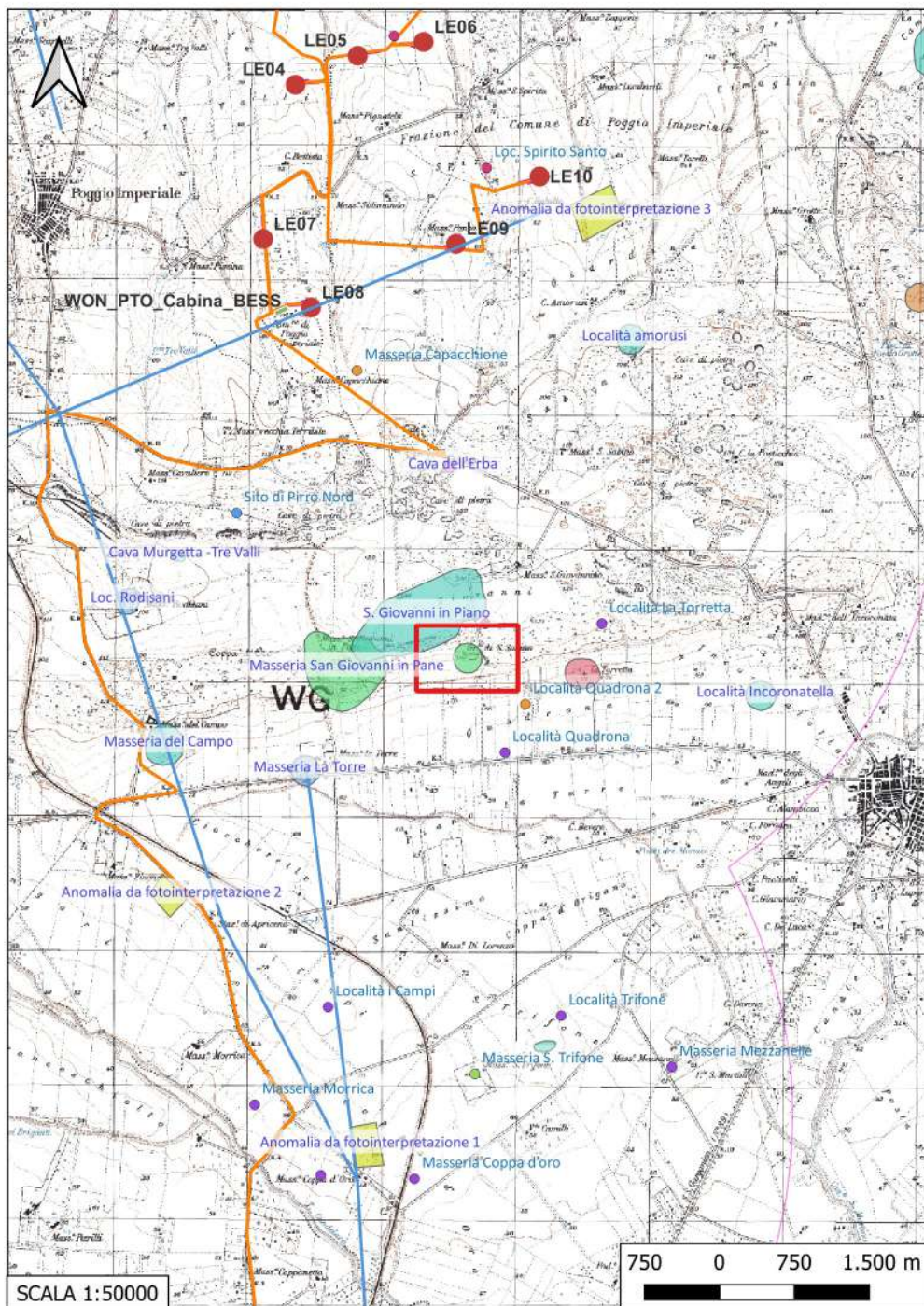
D'ERCOLE M.C., Importuosa Italiae litora. Paysage et échanges dans l'Adriatique méridionale à l'époque archaïque, Napoli, 2002, pp. 45-47.

Carta dei Beni Culturali della Regione Puglia (Codice FGBIS002495)  
Aree Non Idonee Fer (Segnalazioni Carta dei Beni con buffer di 100 m)





## Sito 20 - Grotta di San Sabino (SABAP-FG\_2023\_00024-NC\_000005\_20)



**Localizzazione:** Apricena (FG) - ,

**Definizione e cronologia:** strutture per il culto, {luogo di culto rupestre}. {Età Medievale},

**Modalità di individuazione:** {dati bibliografici}

**Distanza dall'opera in progetto:** >1000 metri

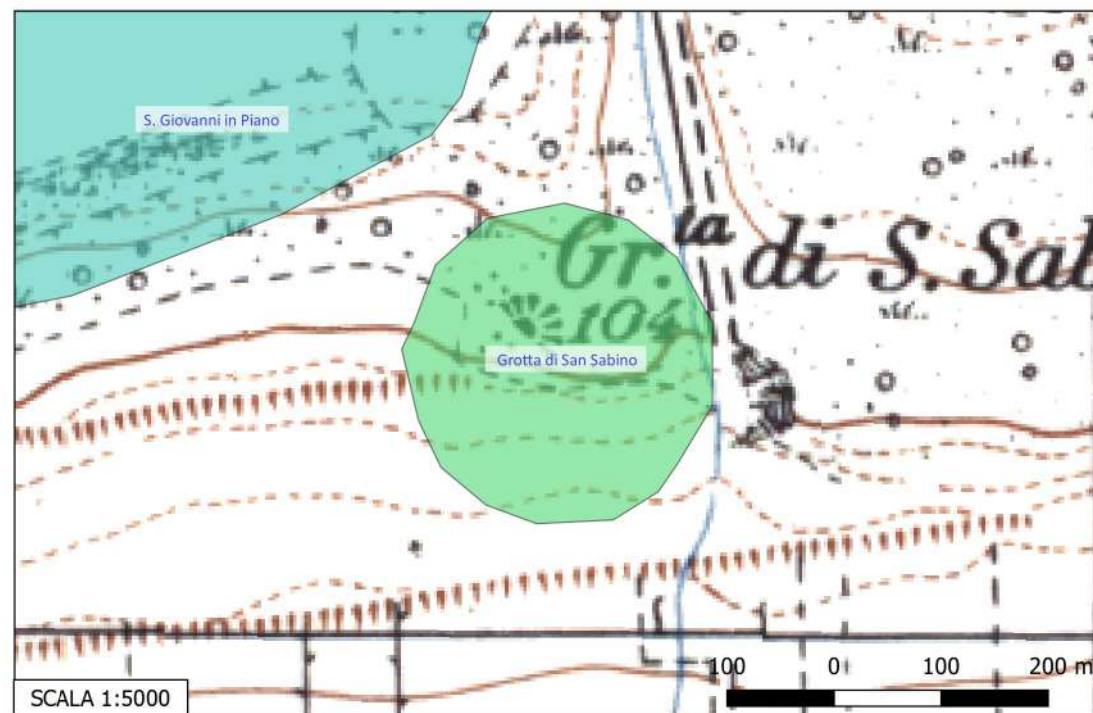
**Potenziale:** potenziale alto

**Rischio relativo:** rischio nullo

**DESCRIZIONE:** Grotta e santuario ipogeo di età medievale

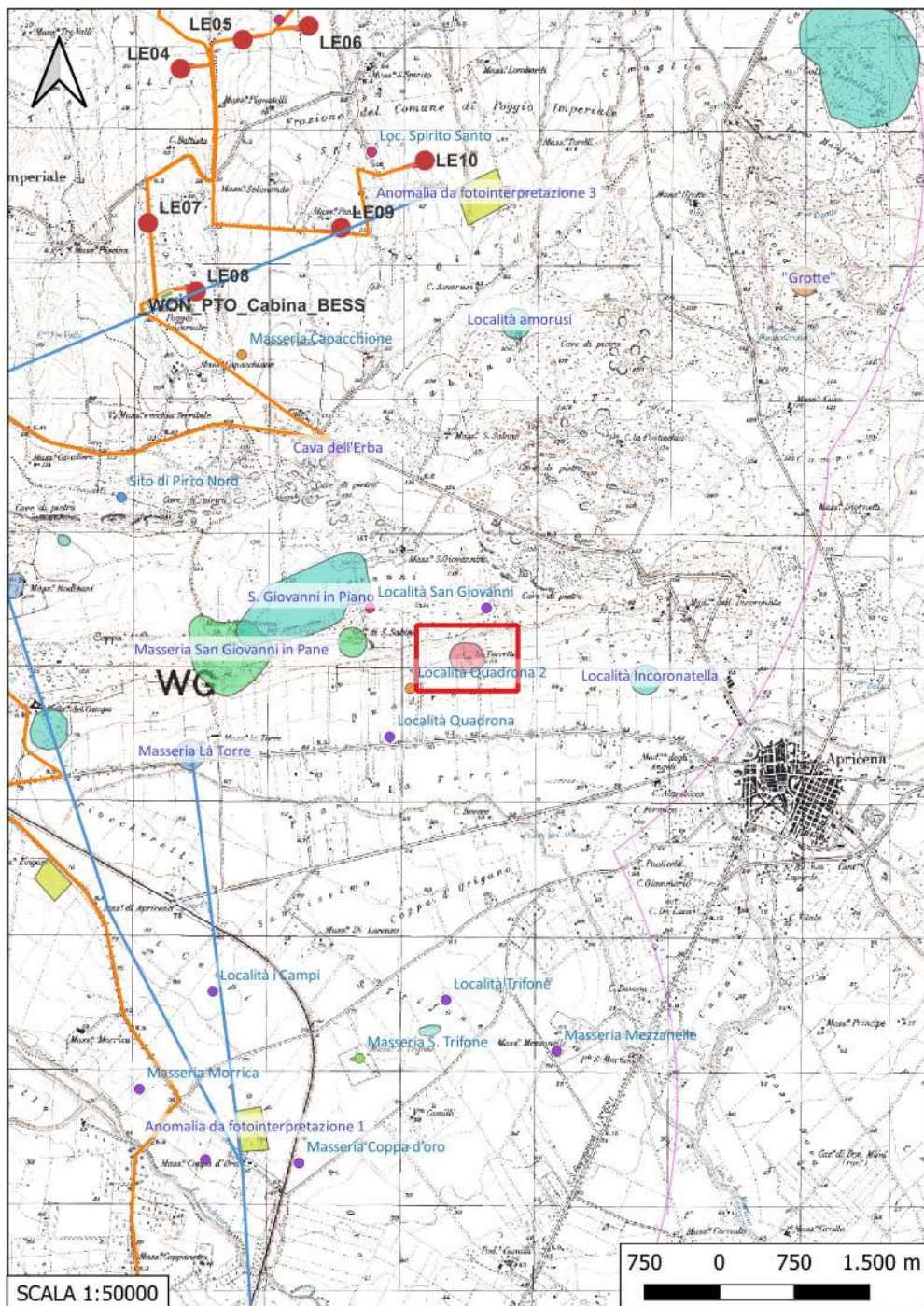
**INTERPRETAZIONE:** Luogo di culto rupestre

Carta dei Beni Culturali della Regione Puglia (Codice FGBIS002626)  
Aree Non Idonee Fer (Segnalazioni Carta dei Beni con buffer di 100 m)





## Sito 21 - Località La Torretta (SABAP-FG\_2023\_00024-NC\_000005\_21)



**Localizzazione:** Apricena (FG) - La Torretta,

**Definizione e cronologia:** struttura di fortificazione, {torre}. {Età Bassomedievale},

**Modalità di individuazione:** {dati bibliografici}

**Distanza dall'opera in progetto:** >1000 metri

**Potenziale:** potenziale alto

**Rischio relativo:** rischio nullo

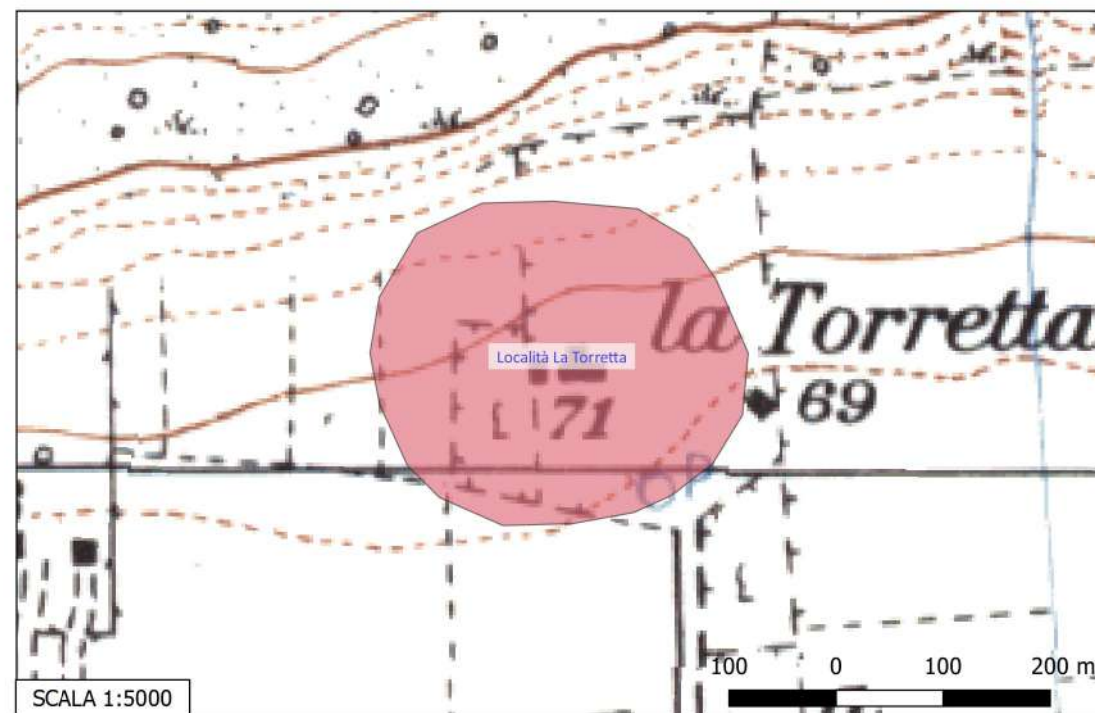
**DESCRIZIONE:** Edificio interpretabile come una Torre, attribuibile ad età Bassomedievale

**INTERPRETAZIONE:** Torre Bassomedievale

Carta dei Beni Culturali della Regione Puglia (Codici FGBIU000339, FGBIS002615)

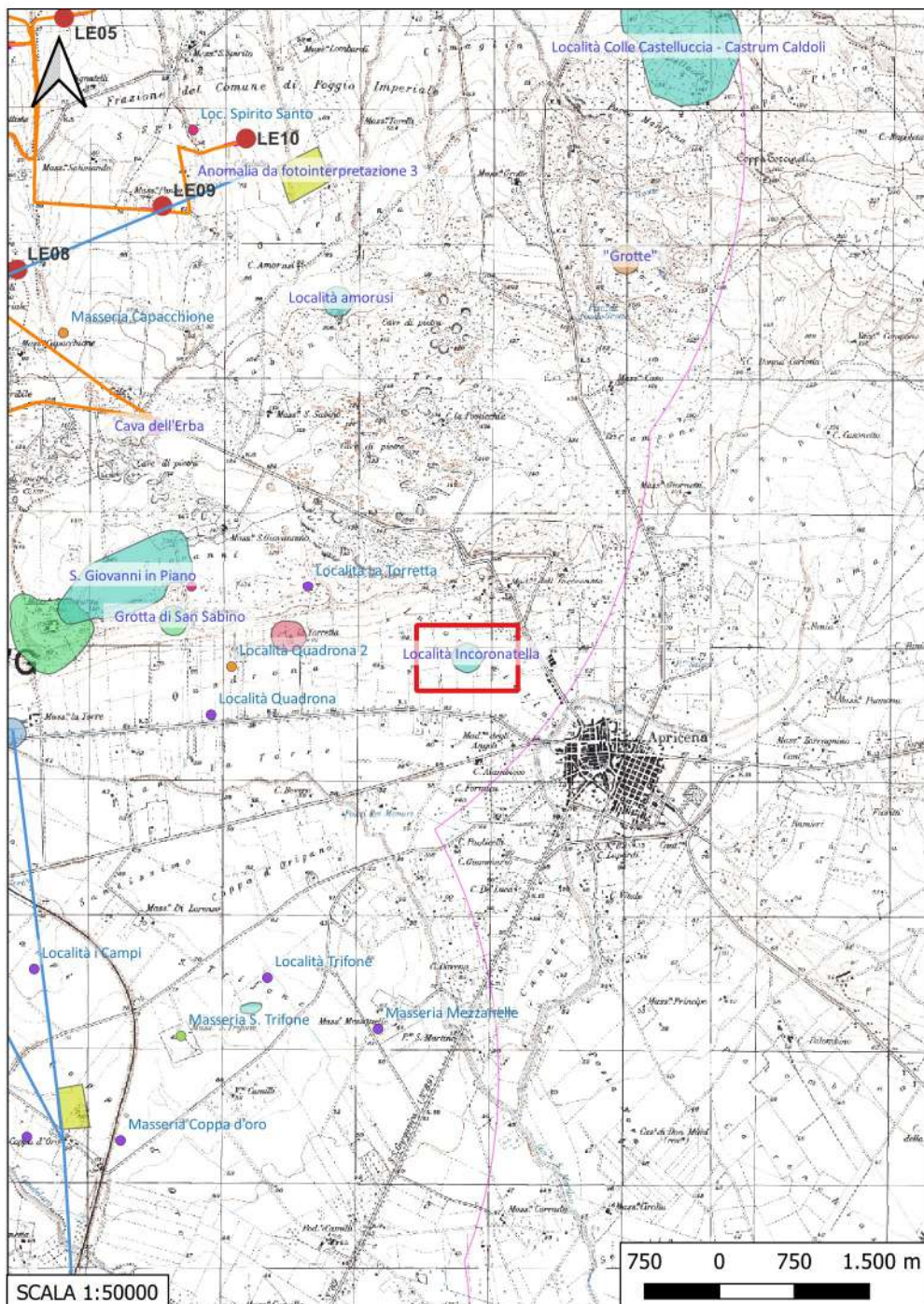
Aree Non Idonee Fer (Segnalazioni Carta dei Beni con buffer di 100 m)

PUTT- P- (Segnalazioni archeologiche)





## Sito 22 - Località Incoronatella (SABAP-FG\_2023\_00024-NC\_000005\_22)



**Localizzazione:** Apricena (FG) - Incoronatella,

**Definizione e cronologia:** area di materiale mobile, {area di frammenti fittili, area di materiale eterogeneo}. {Età Romano repubblicana},

**Modalità di individuazione:** {dati bibliografici}

**Distanza dall'opera in progetto:** >1000 metri

**Potenziale:** potenziale alto

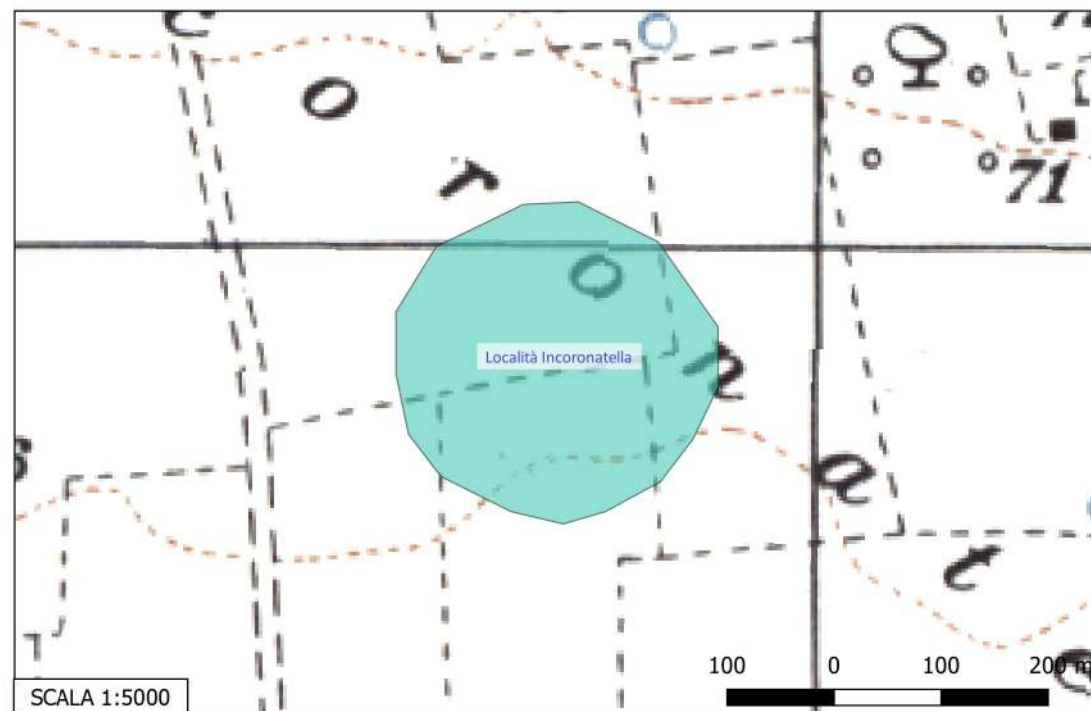
**Rischio relativo:** rischio nullo

**DESCRIZIONE:** Area con materiale fittile in superficie, alla quale si collega il ritrovamento di resti di strutture in opus incertum, tra cui un muro con andamento N-NO / S-SE, ricollegabili a un insediamento rurale. Inoltre, sono state rinvenute tombe a fossa coperte da lastroni litici.

**INTERPRETAZIONE:** Fattoria di età repubblicana

VOLPE G., La Daunia nell'età della Romanizzazione. Paesaggio agrario, produzione, scambi, Bari, 1990, p. 119, n. 52.

Carta dei Beni Culturali della Regione Puglia (Codici FGBIU000367, FGBIS002612)  
Aree Non Idonee Fer (Segnalazioni Carta dei Beni con buffer di 100 m)





## Sito 23 - Località Scardazzo (SABAP-FG\_2023\_00024-NC\_00005\_23)



**Localizzazione:** Apricena (FG) - Scardazzo,

**Definizione e cronologia:** area di materiale mobile, {area di frammenti fittili}. {Età Romana},

**Modalità di individuazione:** {dati bibliografici}

**Distanza dall'opera in progetto:** >1000 metri

**Potenziale:** potenziale alto

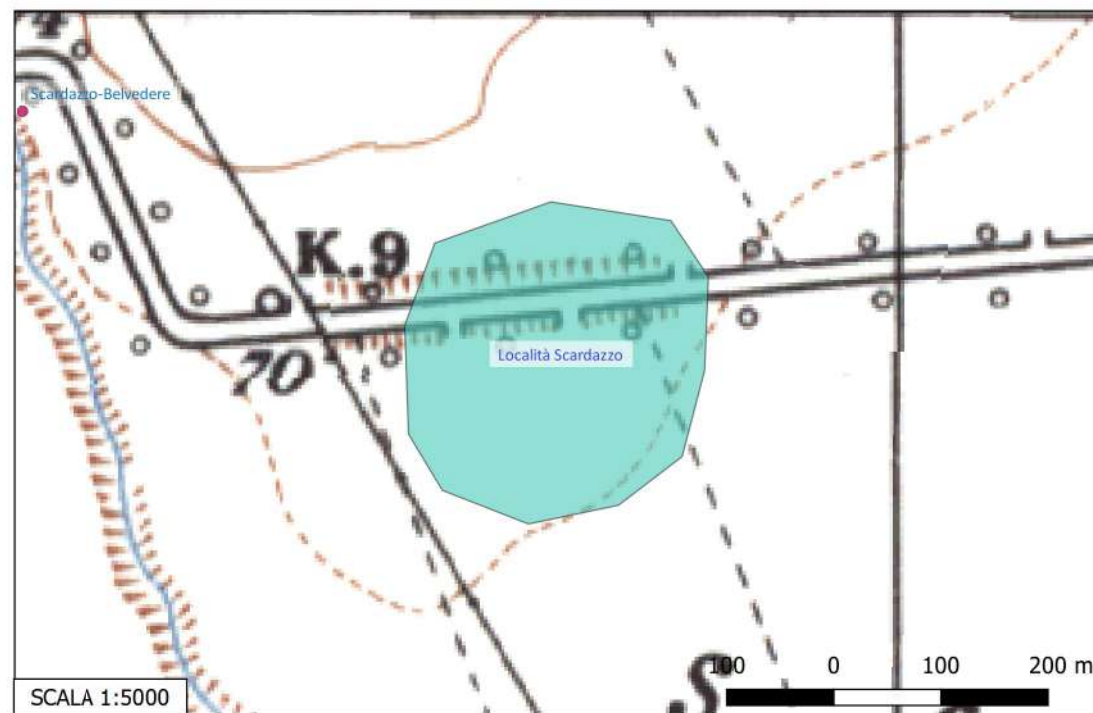
**Rischio relativo:** rischio nullo

**DESCRIZIONE:** Sul lato meridionale della strada, area con frammenti ceramici riferibili probabilmente ad una fattoria romana

**INTERPRETAZIONE:** Fattoria romana

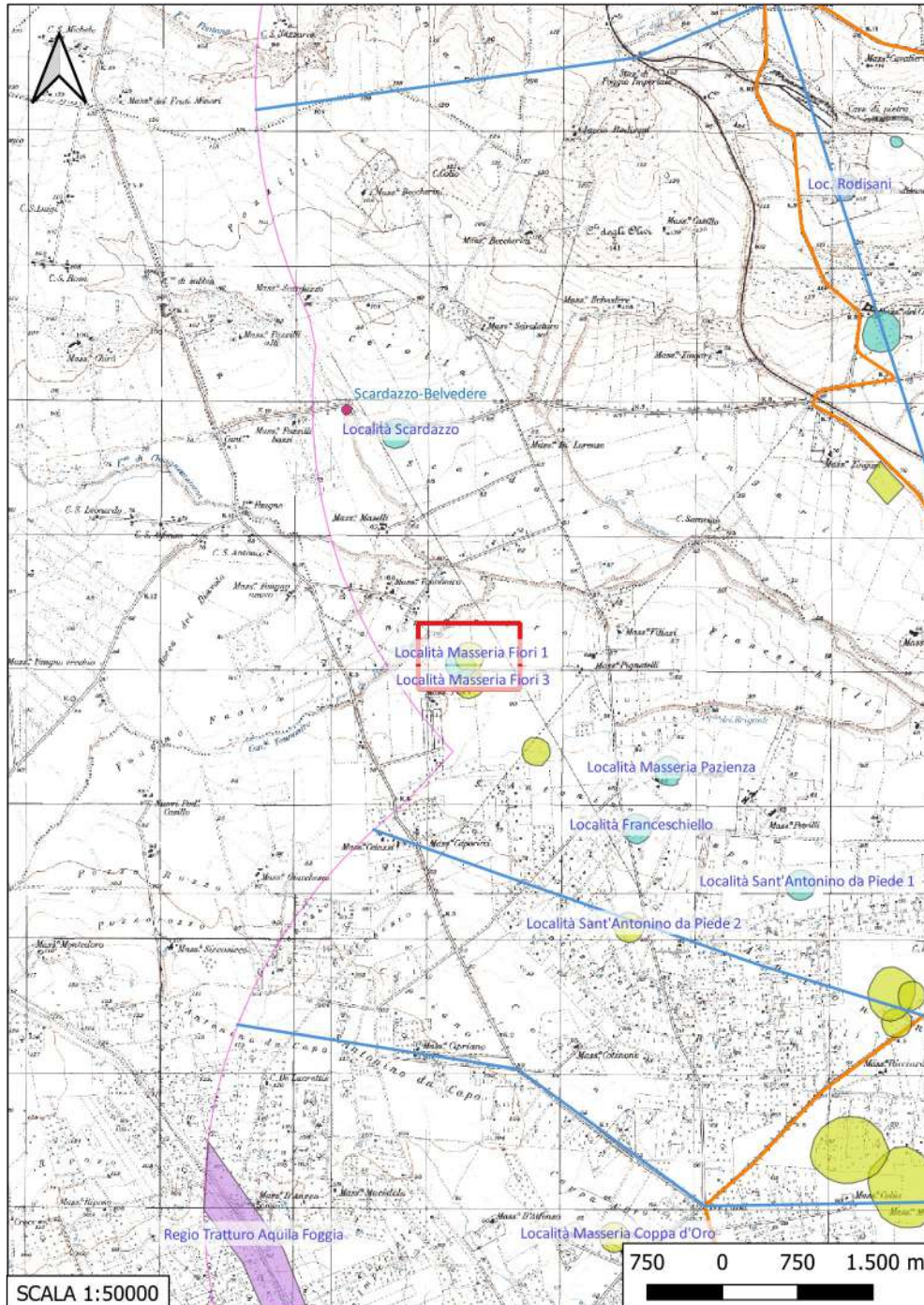
VOLPE G., La Daunia nell'età della Romanizzazione. Paesaggio agrario, produzione, scambi, Bari, 1990, p. 119 n. 53.

Carta dei Beni Culturali della Regione Puglia (Codice FGBIS002596)  
Aree Non Idonee Fer (Segnalazioni Carta dei Beni con buffer di 100 m)





## Sito 24 - Località Masseria Fiori 1 (SABAP-FG\_2023\_00024-NC\_000005\_24)



**Localizzazione:** San Severo (FG) - Masseria Fiori ,

**Definizione e cronologia:** anomalia rilevata sul terreno, {}, {Neolitico},

**Modalità di individuazione:** {dati bibliografici}

**Distanza dall'opera in progetto:** >1000 metri

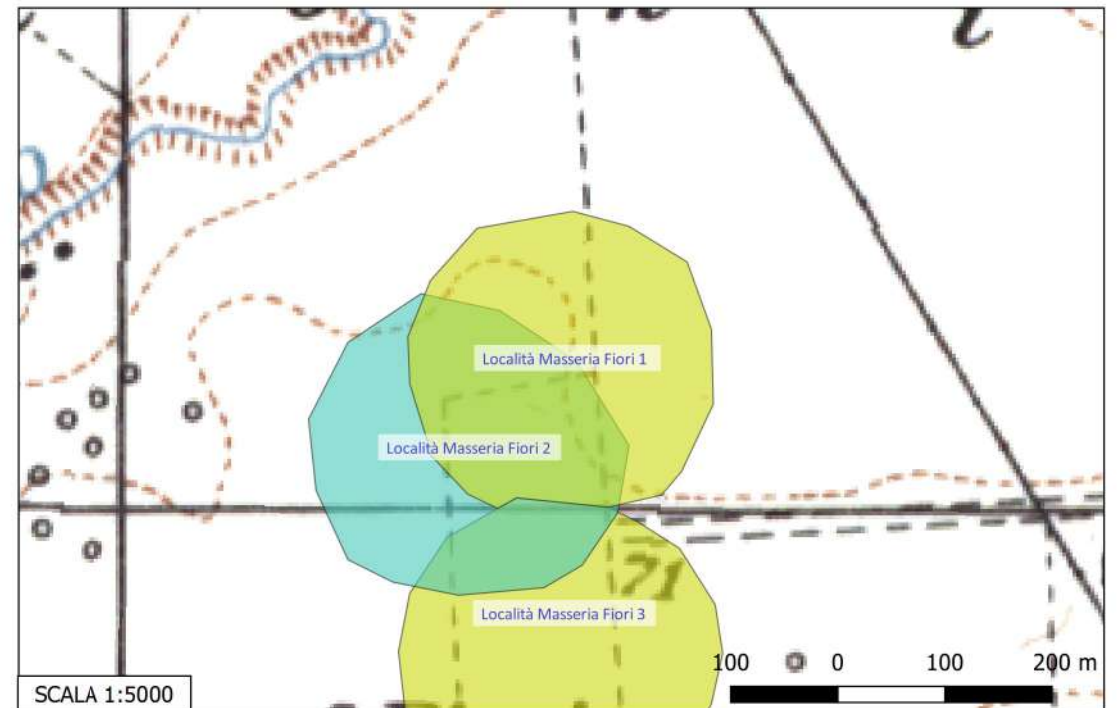
**Potenziale:** potenziale medio

**Rischio relativo:** rischio nullo

**DESCRIZIONE:** Evidenza aerofotografica riferibile alla presenza di un villaggio neolitico

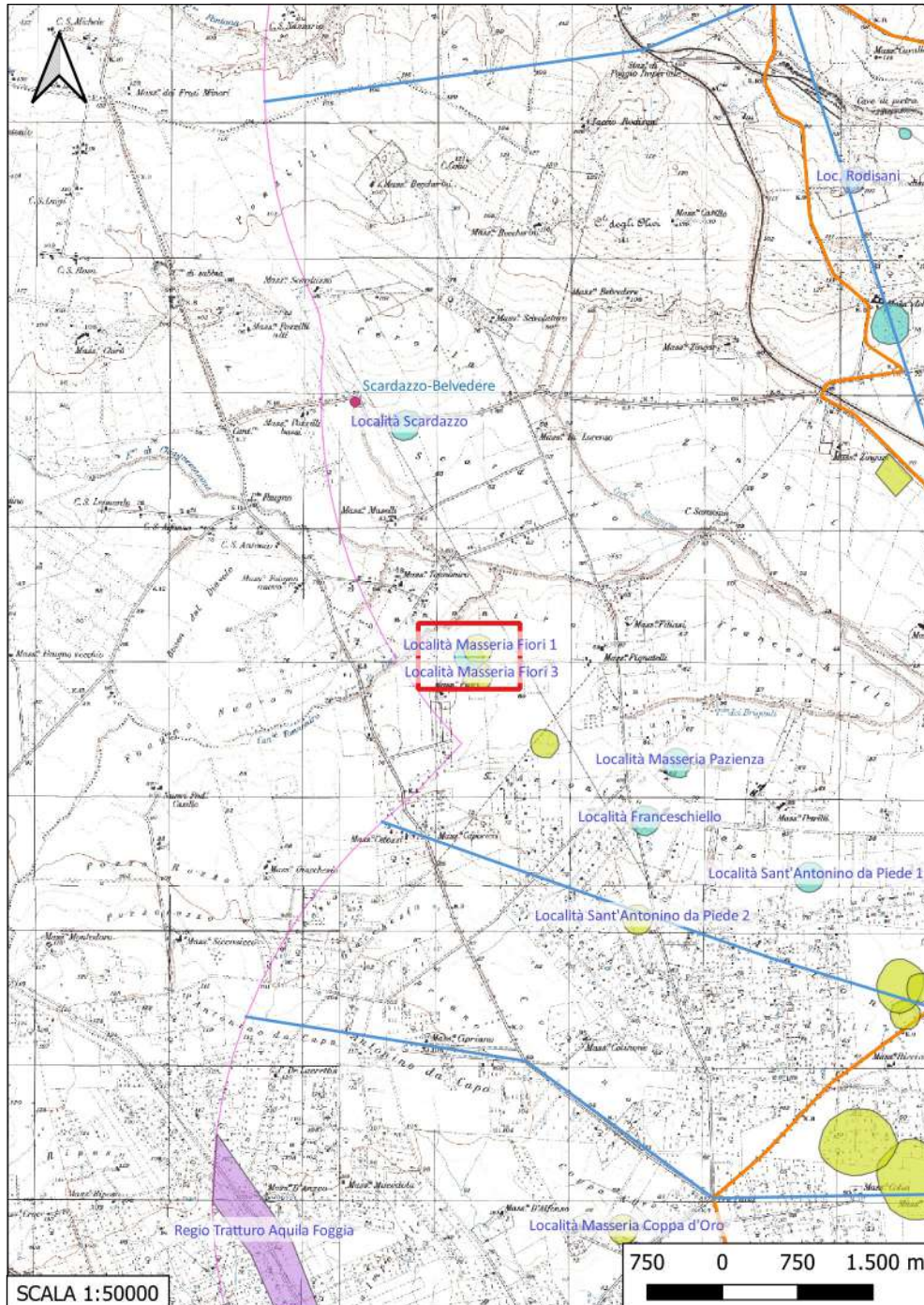
**INTERPRETAZIONE:** Villaggio neolitico

Carta dei Beni Culturali della Regione Puglia (Codice FGBIS002414)  
Aree Non Idonee Fer (Segnalazioni Carta dei Beni con buffer di 100 m)





## Sito 25 - Località Masseria Fiori 2 (SABAP-FG\_2023\_00024-NC\_000005\_25)



**Localizzazione:** San Severo (FG) - Masseria Fiori,

**Definizione e cronologia:** area di materiale mobile, {area di frammenti fittili}. {Età Romana},

**Modalità di individuazione:** {dati bibliografici}

**Distanza dall'opera in progetto:** >1000 metri

**Potenziale:** potenziale medio

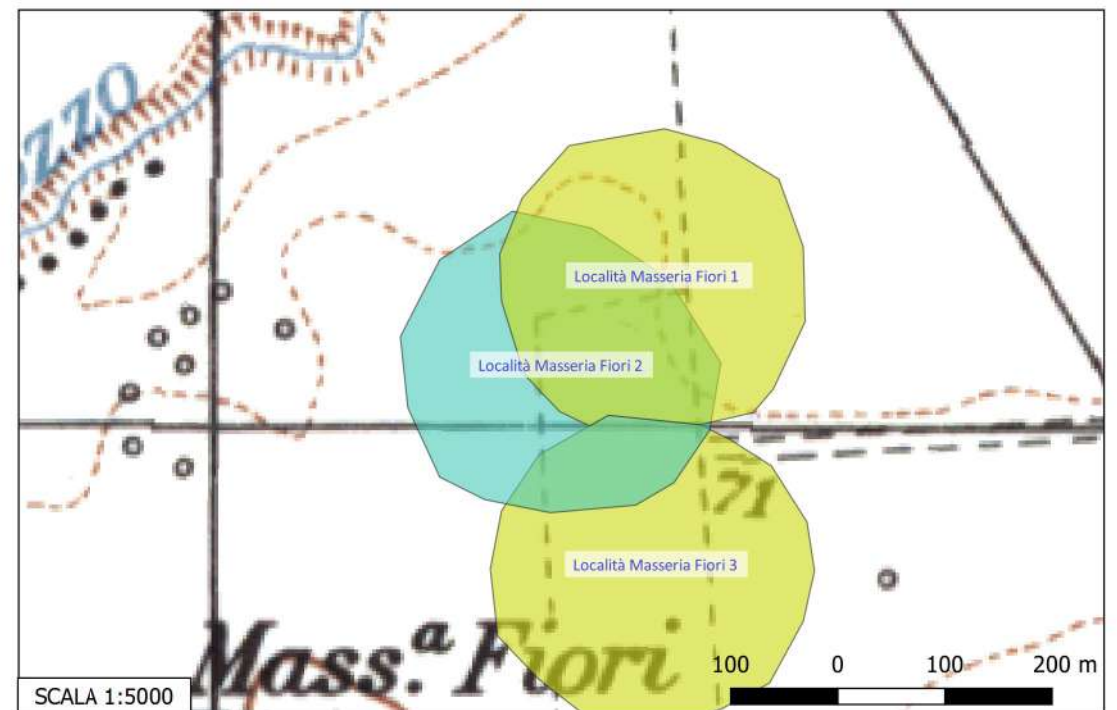
**Rischio relativo:** rischio nullo

**DESCRIZIONE:** Area di frammenti fittili di epoca romana

**INTERPRETAZIONE:** Tracce di frequentazione di età romana

VOLPE G., La Daunia nell'età della Romanizzazione. Paesaggio agrario, produzione, scambi, Bari, 1990, p. 121, n. 82

Aree Non Idonee Fer (Segnalazioni Carta dei Beni con buffer di 100 m)





## Sito 26 - Località Masseria Fiori 3 (SABAP-FG\_2023\_00024-NC\_000005\_26)



**Localizzazione:** San Severo (FG) - Masseria Fiori ,

**Definizione e cronologia:** anomalia rilevata sul terreno, {}, {Neolitico},

**Modalità di individuazione:** {dati bibliografici}

**Distanza dall'opera in progetto:** >1000 metri

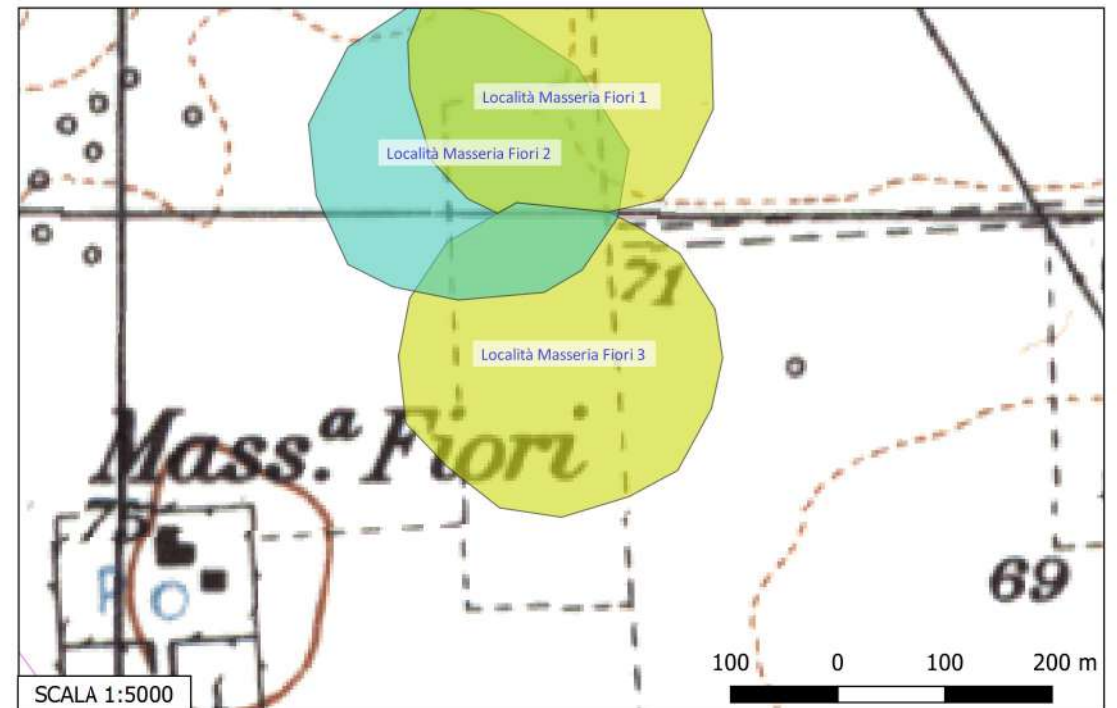
**Potenziale:** potenziale alto

**Rischio relativo:** rischio nullo

**DESCRIZIONE:** Evidenza aerofotografica riferibile alla presenza di un villaggio neolitico

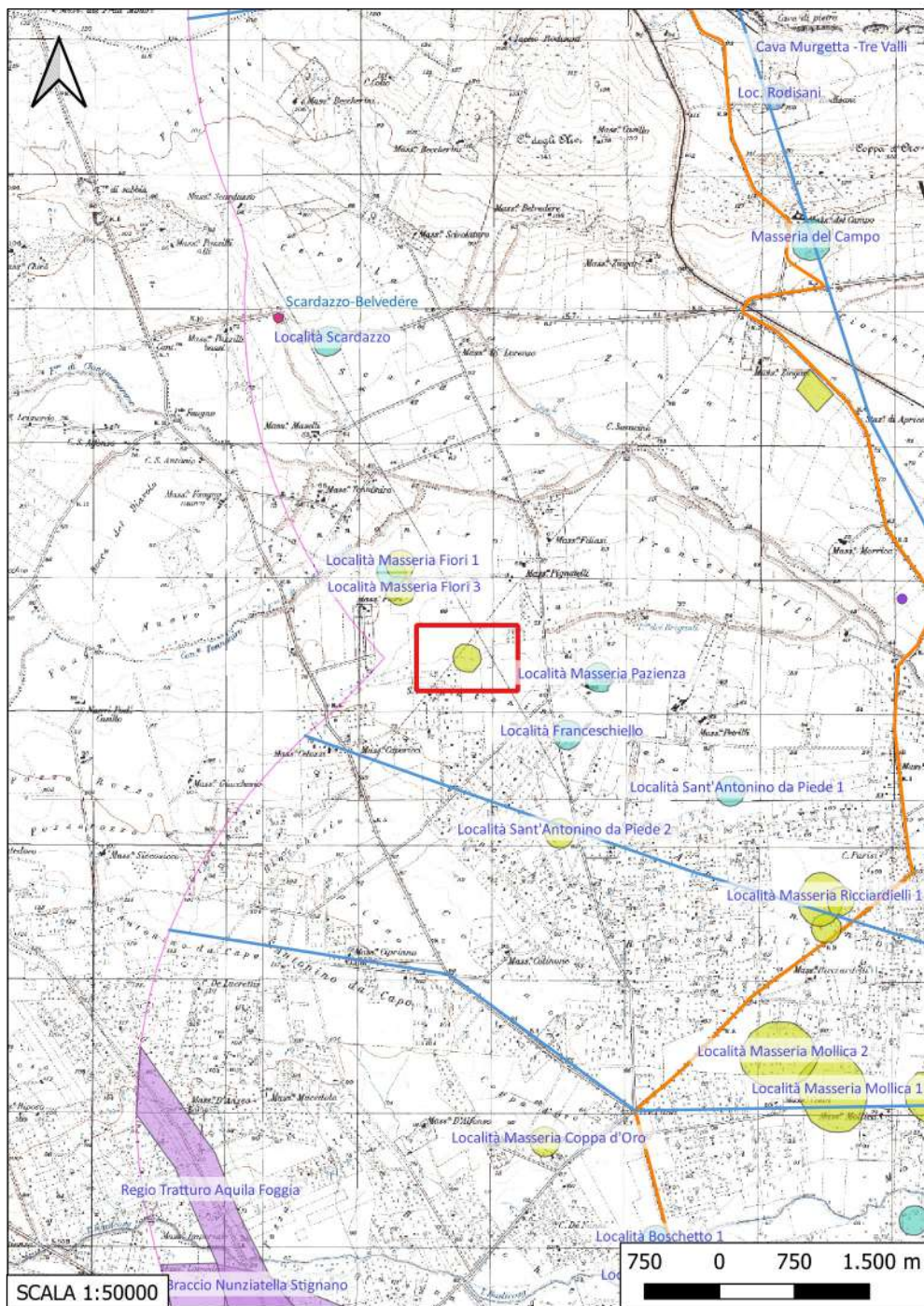
**INTERPRETAZIONE:** Villaggio neolitico

Carta dei Beni Culturali della Regione Puglia (Codice FGBIS002418)  
Aree Non Idonee Fer (Segnalazioni Carta dei Beni con buffer di 100 m)





## Sito 27 - Località Sant'Antonino da Capo (SABAP-FG\_2023\_00024-NC\_000005\_27)



**Localizzazione:** San Severo (FG) - Sant'Antonino da Capo,

**Definizione e cronologia:** anomalia rilevata sul terreno, {}, {} (Neolitico),

**Modalità di individuazione:** {dati bibliografici}

**Distanza dall'opera in progetto:** >1000 metri

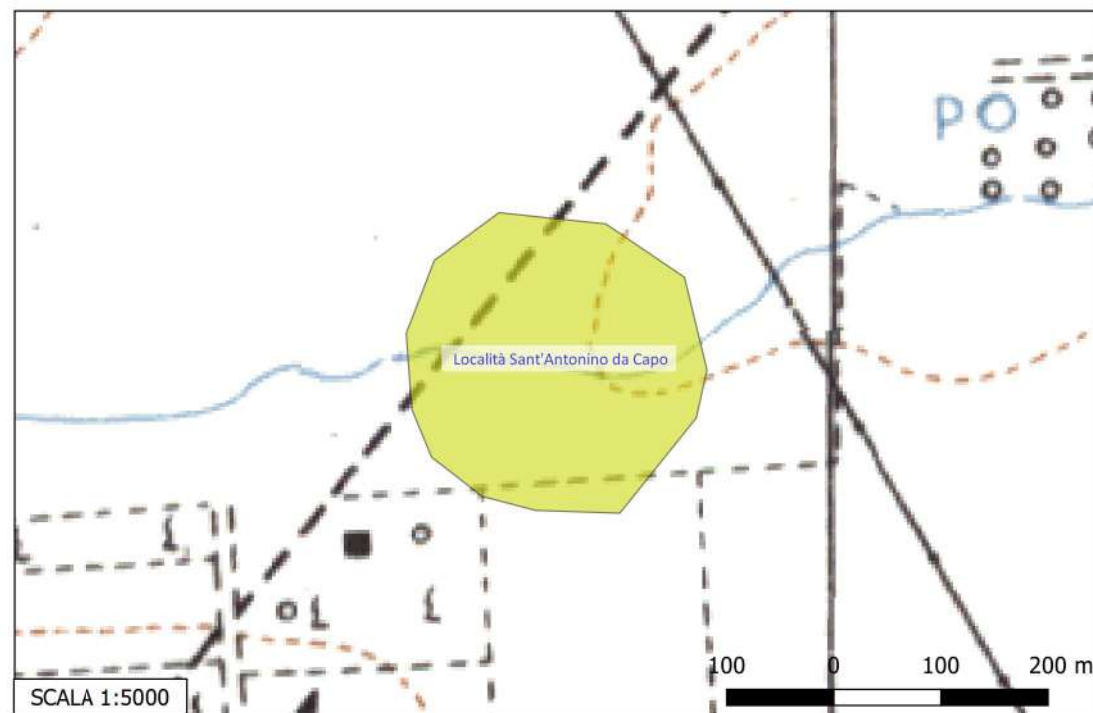
**Potenziale:** potenziale alto

**Rischio relativo:** rischio nullo

**DESCRIZIONE:** Evidenza aerofotografica riferibile alla presenza di un villaggio neolitico

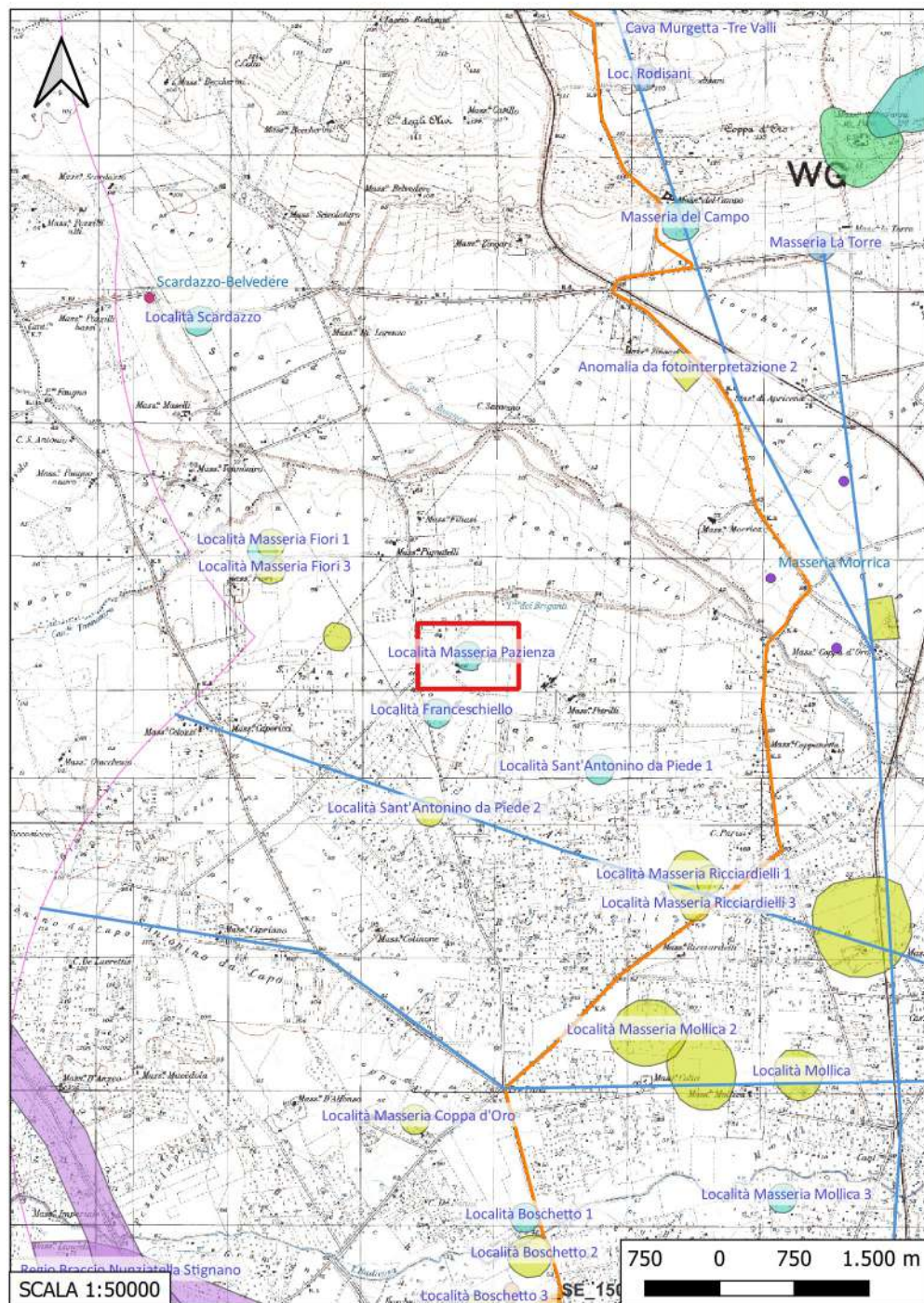
**INTERPRETAZIONE:** Villaggio neolitico

Carta dei Beni Culturali della Regione Puglia (Codice FGBIS002422)  
Aree Non Idonee Fer (Segnalazioni Carta dei Beni con buffer di 100 m)





## Sito 28 - Località Masseria Paziienza (SABAP-FG\_2023\_00024-NC\_000005\_28)



**Localizzazione:** San Severo (FG) - Masseria Paziienza ,

**Definizione e cronologia:** area di materiale mobile, {area di frammenti fittili}. {Età Romana},

**Modalità di individuazione:** {dati bibliografici}

**Distanza dall'opera in progetto:** >1000 metri

**Potenziale:** potenziale alto

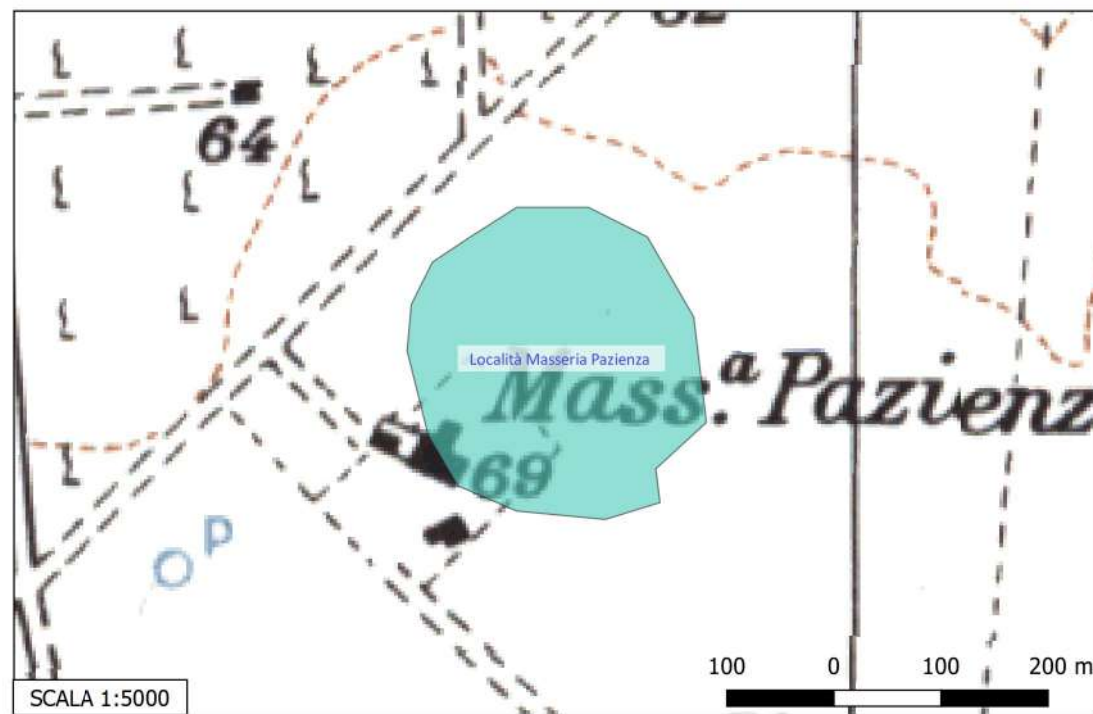
**Rischio relativo:** rischio nullo

**DESCRIZIONE:** Resti di strutture e area con frammenti ceramici, tra cui doli, riferiti ad una fattoria romana.

**INTERPRETAZIONE:** Fattoria romana

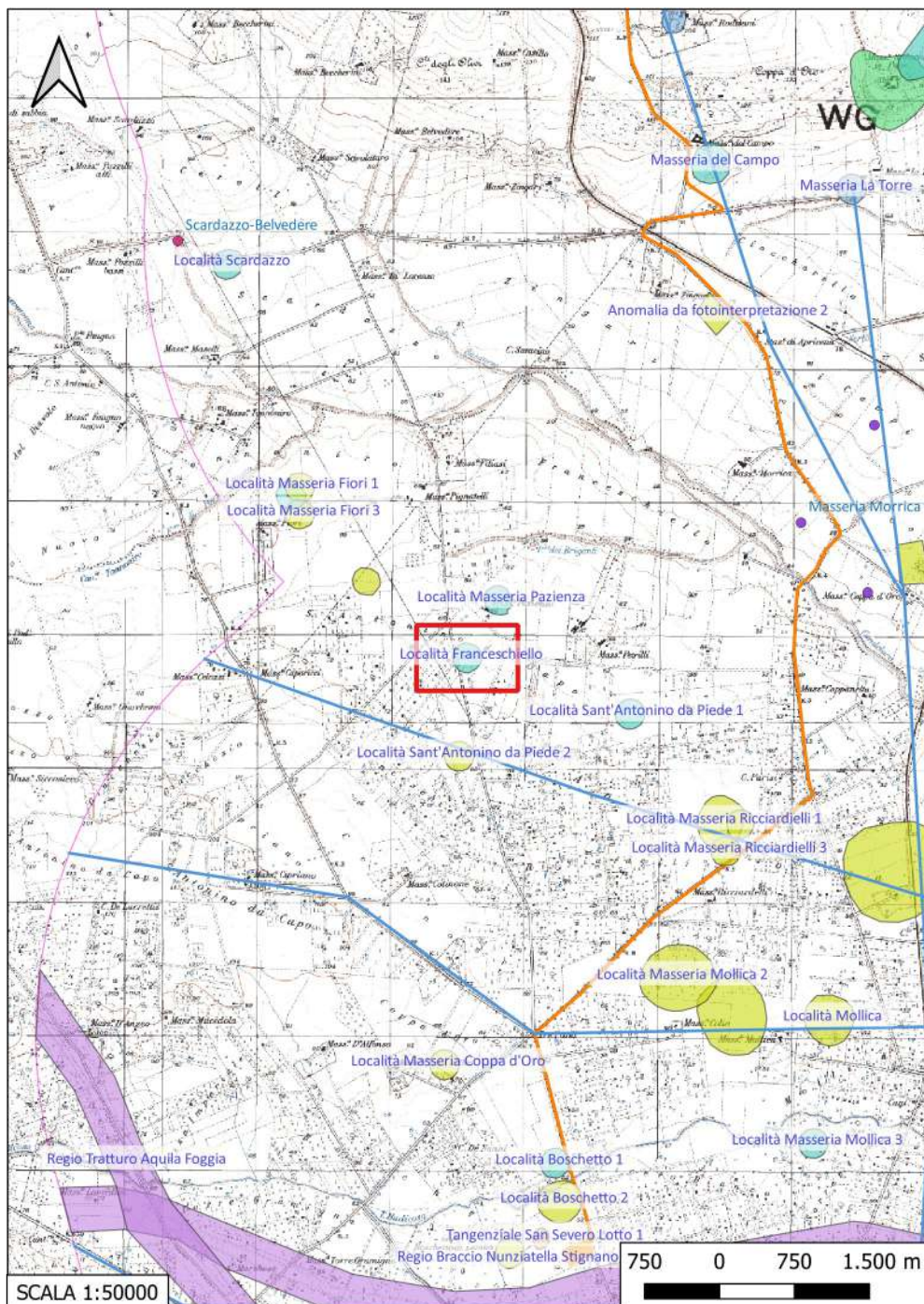
VOLPE G., La Daunia nell'età della Romanizzazione. Paesaggio agrario, produzione, scambi, Bari, 1990, p. 121, n. 81.

Carta dei Beni Culturali della Regione Puglia (Codice FGBIS003355)  
Aree Non Idonee Fer (Segnalazioni Carta dei Beni con buffer di 100 m)





## Sito 29 - Località Franceschiello (SABAP-FG\_2023\_00024-NC\_000005\_29)



**Localizzazione:** San Severo (FG) - Franceschiello - S. Antonino da Capo,

**Definizione e cronologia:** area di materiale mobile, {area di frammenti fittili, area di materiale eterogeneo}. {Età Romano repubblicana, Età Romano imperiale},

**Modalità di individuazione:** {dati bibliografici}

**Distanza dall'opera in progetto:** >1000 metri

**Potenziale:** potenziale alto

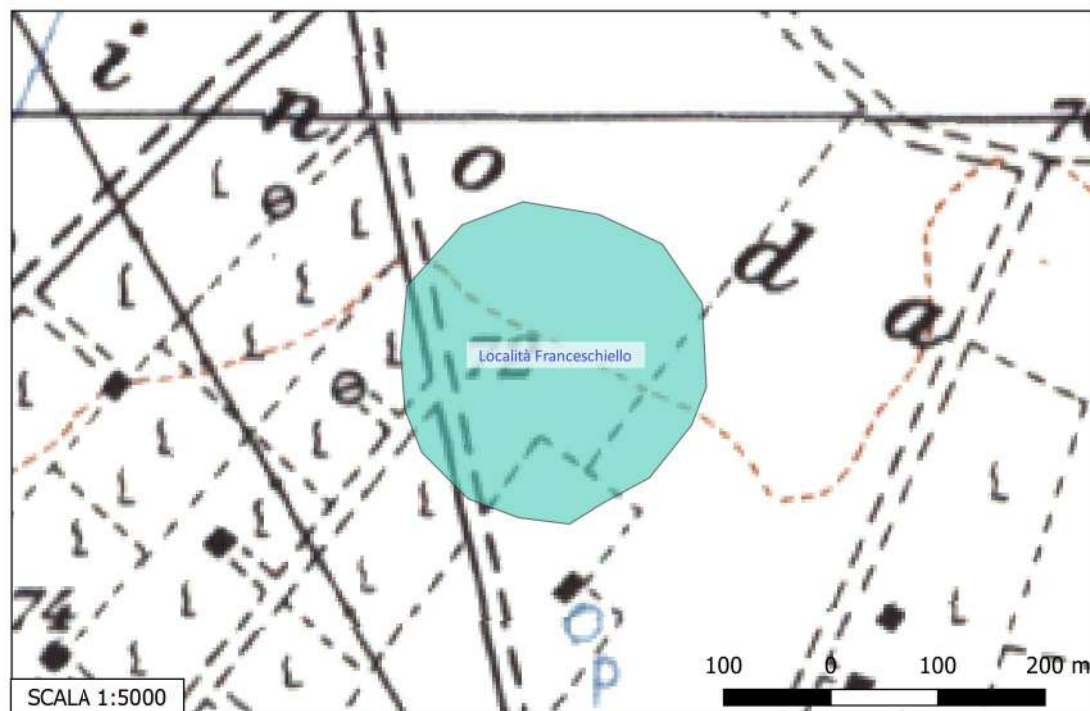
**Rischio relativo:** rischio nullo

**DESCRIZIONE:** Area di frammenti ceramici posta a 7 Km a N-NW di San Severo, presso la strada vicinale "Fortore". Rinvenuta una tomba alla cappuccina contenente una brocca a vernice nera e tre ampole di vetro.

**INTERPRETAZIONE:** Necropoli di età tardo- repubblicana e primo- imperiale

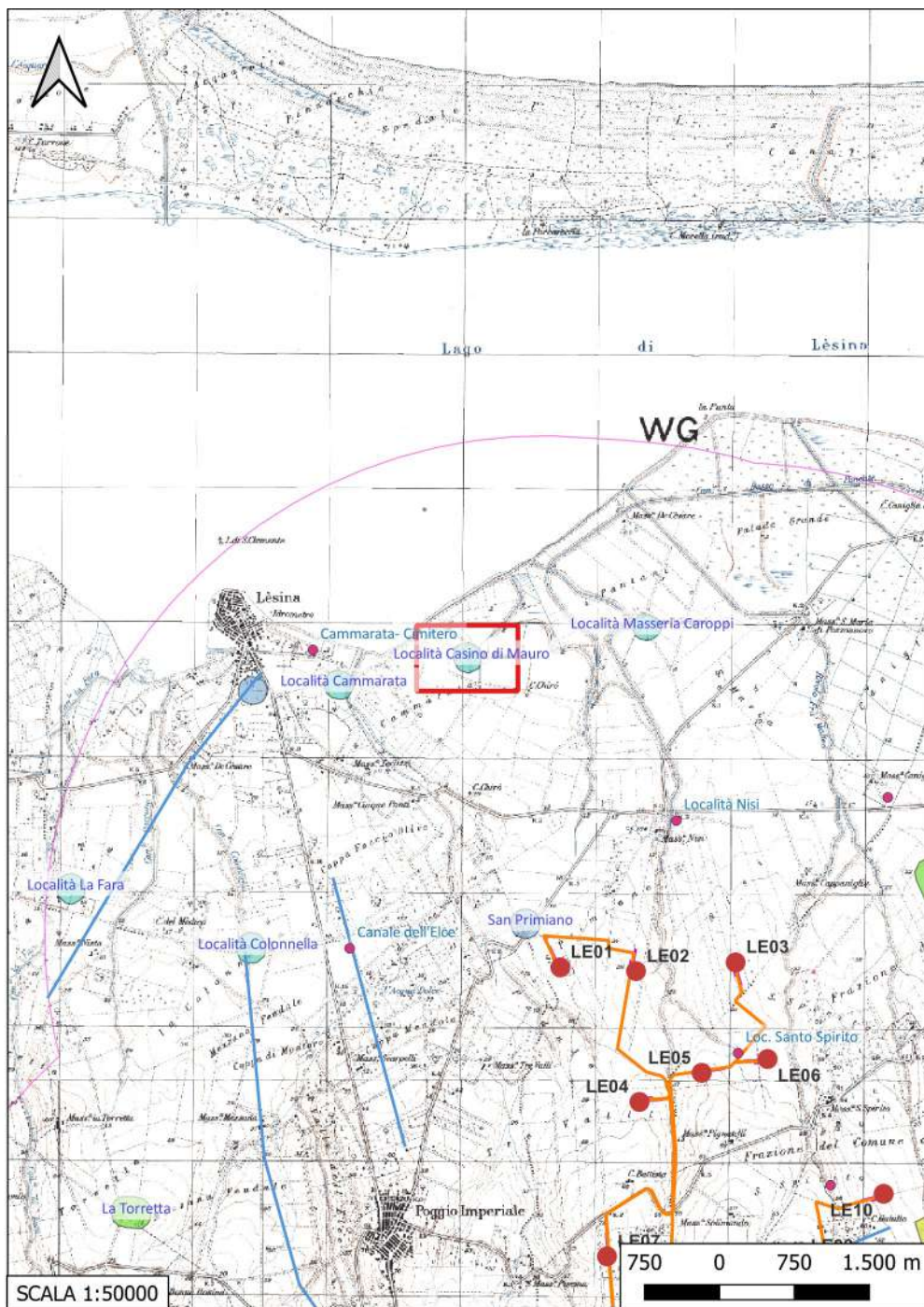
VOLPE G., La Daunia nell'età della Romanizzazione. Paesaggio agrario, produzione, scambi, Bari, 1990, p. 121, n. 83

Carta dei Beni Culturali della Regione Puglia (Codice FGBIS003356)  
Aree Non Idonee Fer (Segnalazioni Carta dei Beni con buffer di 100 m)





### Sito 3 - Località Casino di Mauro (SABAP-FG\_2023\_00024-NC\_000005\_3)



**Localizzazione:** Lesina (FG) - Casino di Mauro,

**Definizione e cronologia:** area di materiale mobile, {area di frammenti fittili}. {Età Romano repubblicana, Età Romano imperiale},

**Modalità di individuazione:** {dati bibliografici}

**Distanza dall'opera in progetto:** >1000 metri

**Potenziale:** potenziale alto

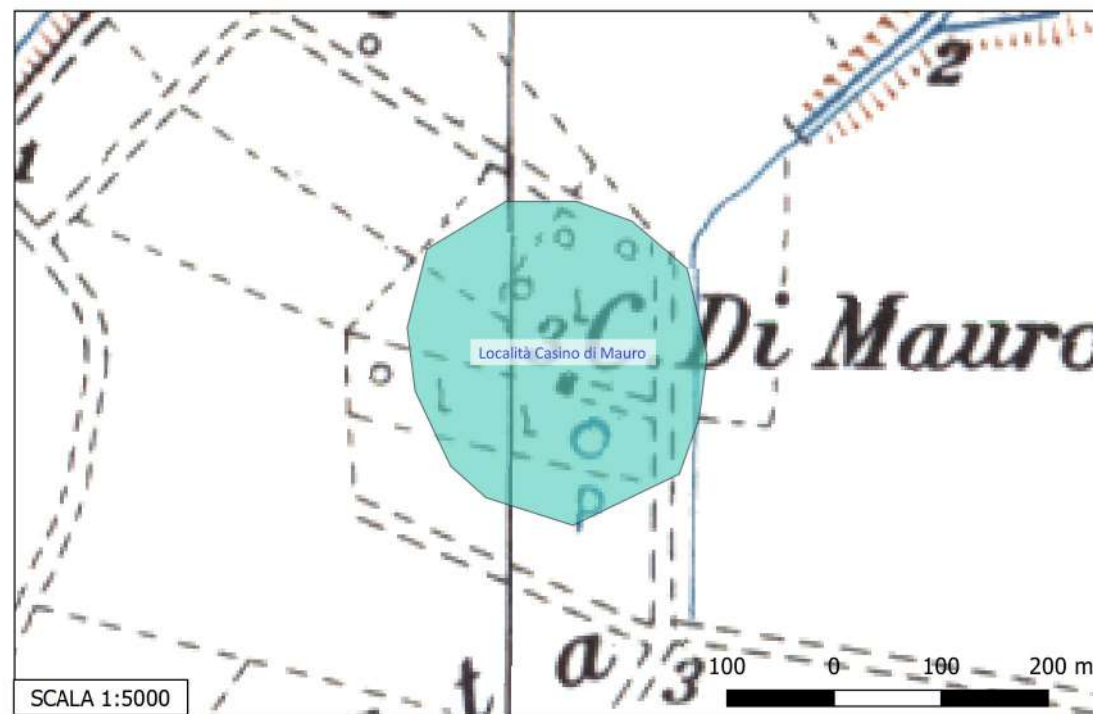
**Rischio relativo:** rischio nullo

**DESCRIZIONE:** Area di frammenti di età repubblicana, imperiale, tardo imperiale

**INTERPRETAZIONE:** Villa romana

GRAVINA A., Alcuni insediamenti rurali fra basso Fortore e Gargano settentrionale - Note di topografia, in GRAVINA A. (a cura di), Atti del XVII Convegno Nazionale di Preistoria, Protostoria e Storia della Daunia, San Severo 6, 7, 8 dicembre 1996, San Severo 1999, p. 190

Carta dei Beni Culturali della Regione Puglia (Codici FGBIS002928, FGBIU001438)  
Aree Non Idonee Fer (Segnalazioni Carta dei Beni con buffer di 100 m)





## Sito 30 - Località Sant'Antonino da Piede 1 (SABAP-FG\_2023\_00024-NC\_000005\_30)



**Localizzazione:** San Severo (FG) - Sant'Antonio da Piede ,

**Definizione e cronologia:** area di materiale mobile, {area di frammenti fittili}. {Età Romano imperiale},

**Modalità di individuazione:** {dati bibliografici}

**Distanza dall'opera in progetto:** >1000 metri

**Potenziale:** potenziale alto

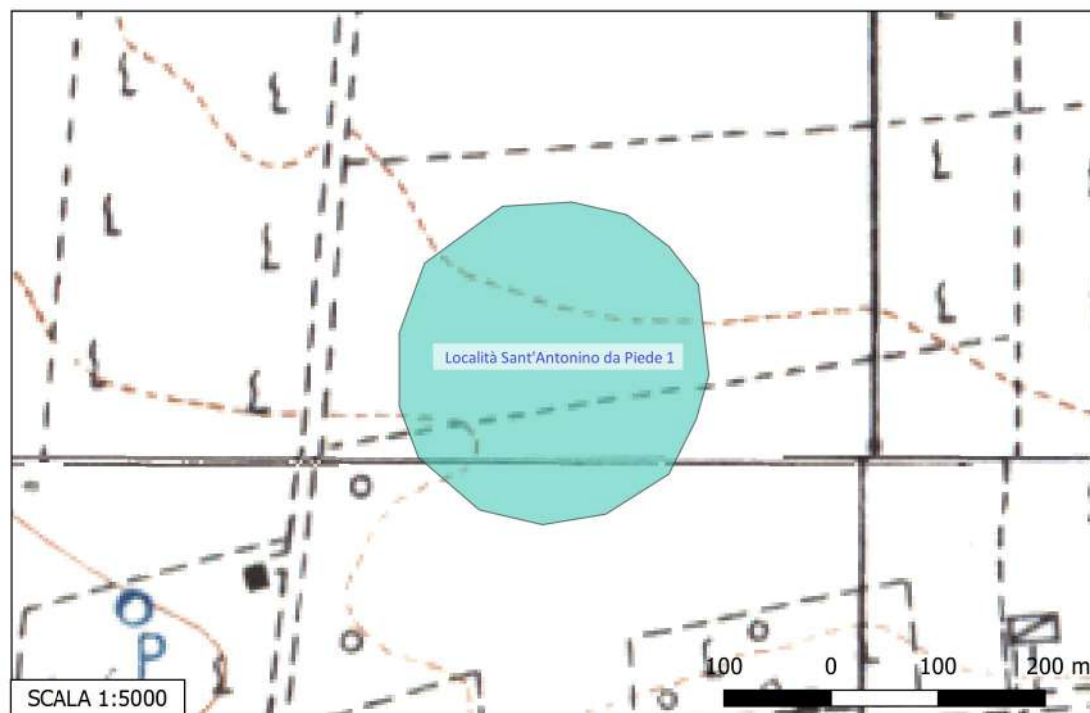
**Rischio relativo:** rischio nullo

**DESCRIZIONE:** Area con frammenti ceramici in superficie. Nella zona G. Alvisi propone di localizzare la statio Corneli, citata dall'itinerarium Antonini.

**INTERPRETAZIONE:** Stratio di età primo- imperiale

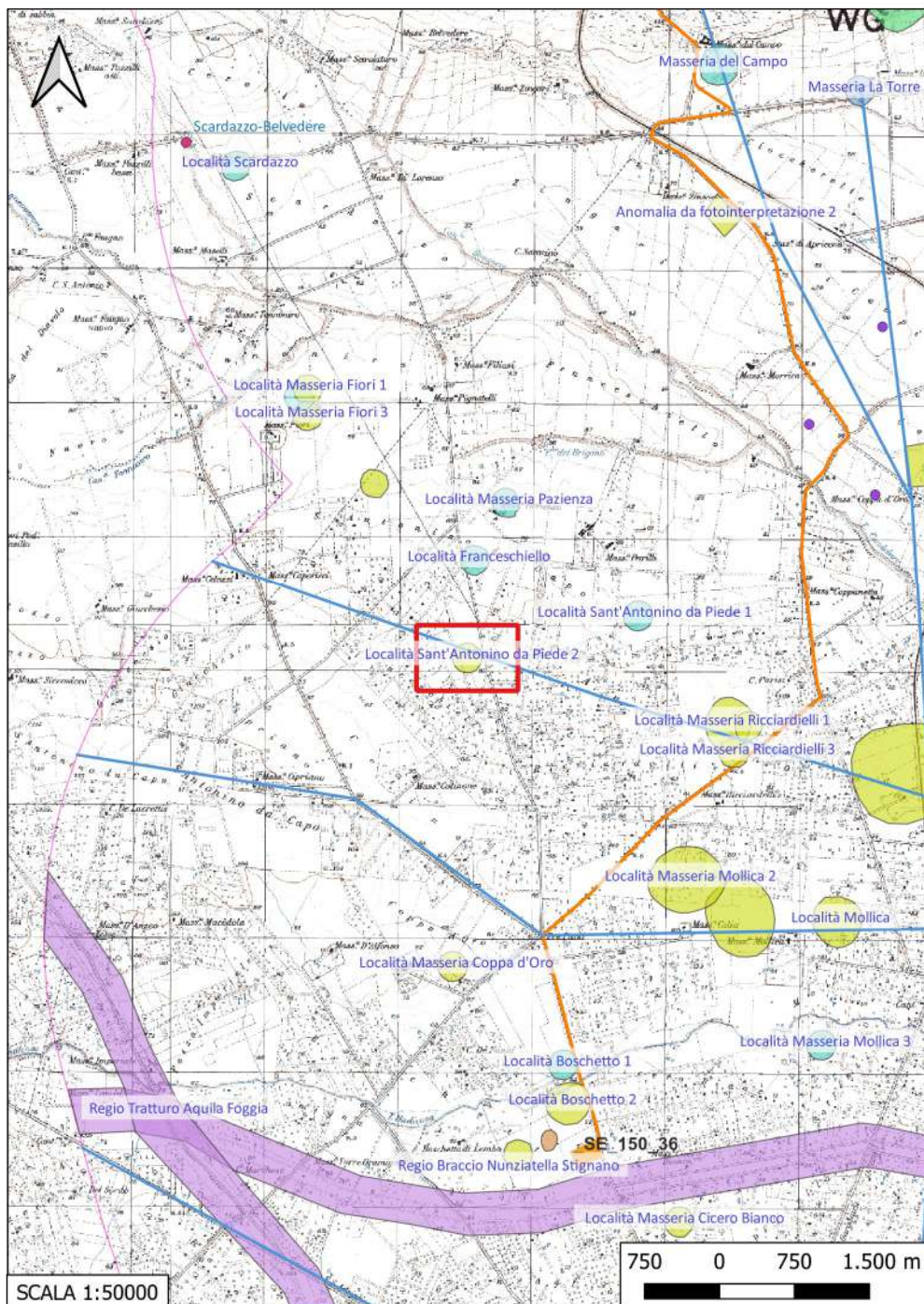
VOLPE G., La Daunia nell'età della Romanizzazione. Paesaggio agrario, produzione, scambi, Bari, 1990, p. 121, n. 84.

Carta dei Beni Culturali della Regione Puglia (Codice FGBIS003357)  
Aree Non Idonee Fer (Segnalazioni Carta dei Beni con buffer di 100 m)





## Sito 31 - Località Sant'Antonino da Piede 2 (SABAP-FG\_2023\_00024-NC\_000005\_31)



**Localizzazione:** San Severo (FG) - Sant'Antonino da Piede,

**Definizione e cronologia:** anomalia rilevata sul terreno, {}, {} (Neolitico),

**Modalità di individuazione:** {dati bibliografici}

**Distanza dall'opera in progetto:** >1000 metri

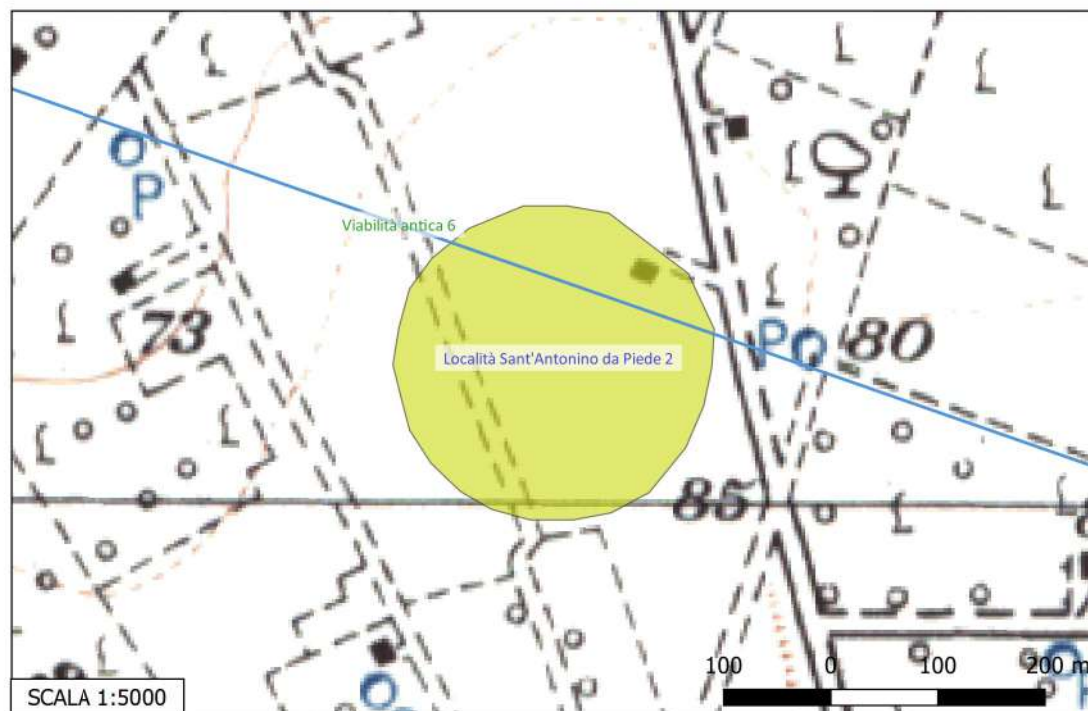
**Potenziale:** potenziale medio

**Rischio relativo:** rischio nullo

**DESCRIZIONE:** Evidenza aerofotografica riferibile alla presenza di un villaggio neolitico

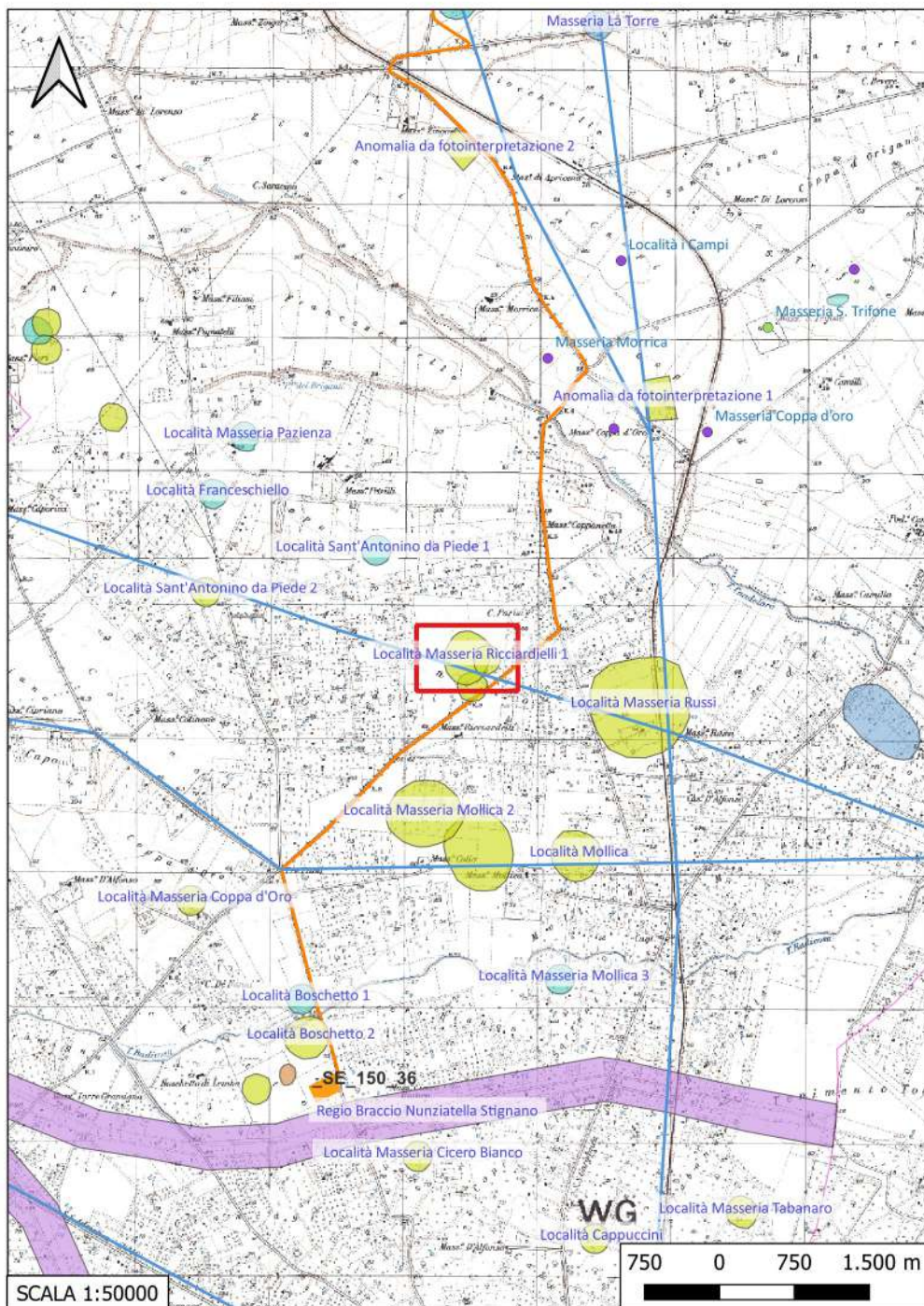
**INTERPRETAZIONE:** Villaggio neolitico

Carta dei Beni Culturali della Regione Puglia (Codice FGBIS002426)  
Aree Non Idonee Fer (Segnalazioni Carta dei Beni con buffer di 100 m)





## Sito 32 - Località Masseria Ricciardielli 1 (SABAP-FG\_2023\_00024-NC\_000005\_32)



**Localizzazione:** San Severo (FG) - Masseria Ricciardielli,

**Definizione e cronologia:** anomalia rilevata sul terreno, {}, {Età Medievale},

**Modalità di individuazione:** {dati bibliografici}

**Distanza dall'opera in progetto:** 50-100 metri

**Potenziale:** potenziale alto

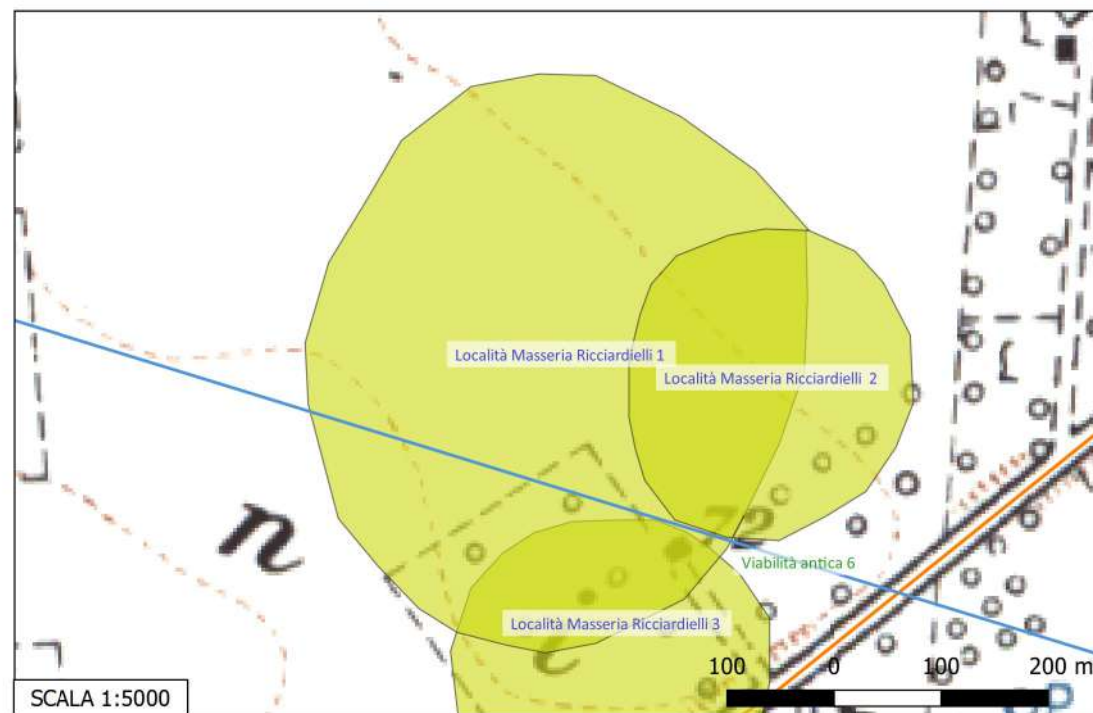
**Rischio relativo:** rischio medio

**DESCRIZIONE:** Casale medievale inedito individuato nel corso delle campagne di ricognizione aerea condotte dal Dipartimento di Scienze Umane dell'Università di Foggia. Il sito presenta una forma approssimativamente quadrangolare delle dimensioni di 180 x 135 m secondo i due assi principali (SW-NE e NW-SE). L'insediamento è caratterizzato dalla presenza di un terrapieno artificiale circondato da un fossato. Non si notano molti dettagli interni al sito, ad eccezione di numerose fosse granarie. All'esterno del sito, in un raggio di circa 600 m, sono perfettamente visibili le tracce relative alla rete della viabilità incentrata sul casale ed alla divisione di campi.

**INTERPRETAZIONE:** Casale medievale

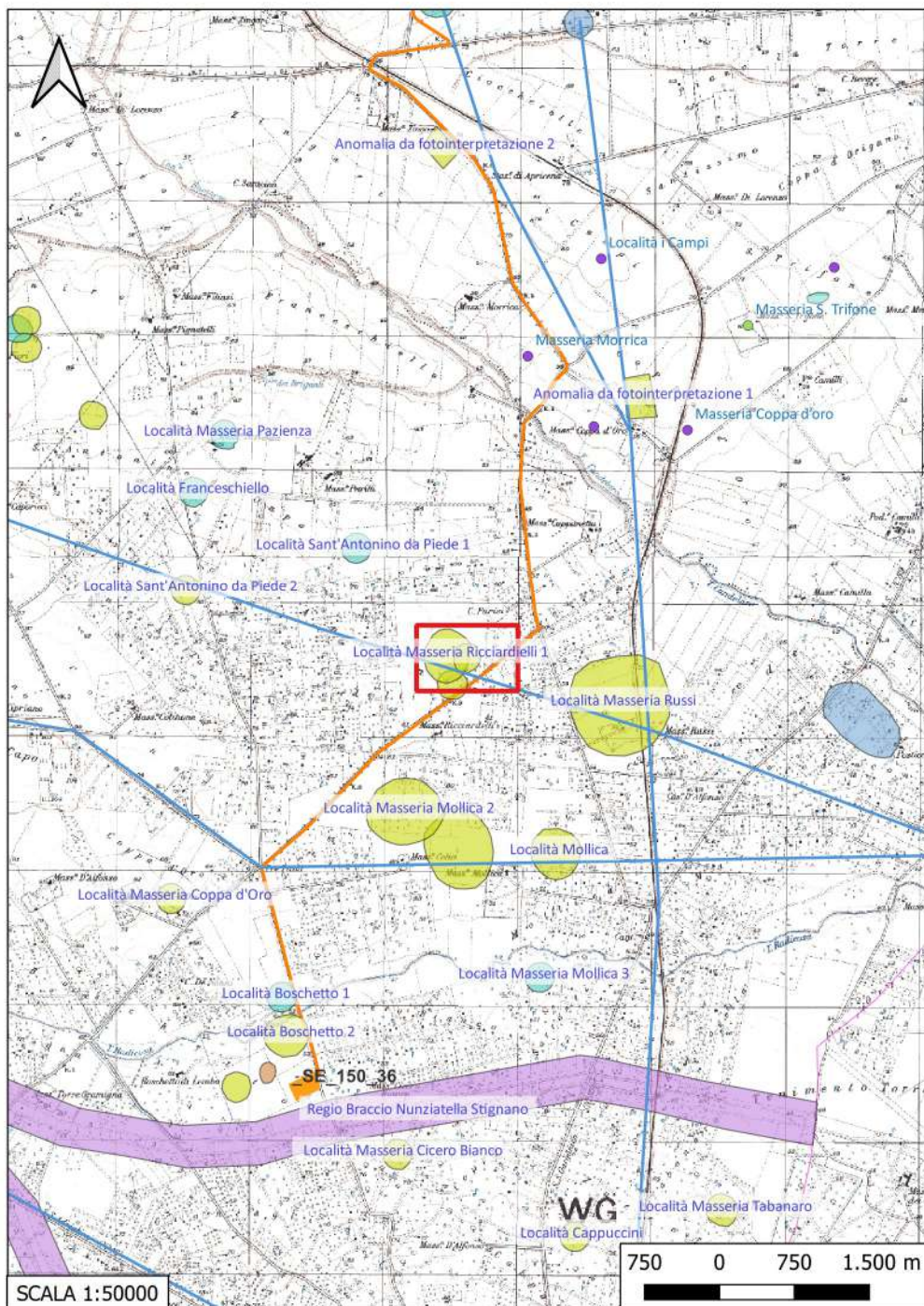
VOLPE G., ROMANO A. V., GOFFREDO R., Il 'Progetto Valle del Celone': ricognizione, aerofotografia, GIS, in Atti del Convegno Progetto Dürres. Azione di cooperazione internazionale decentrata nel settore del patrimonio culturale archeologico 2002-2004. "Strumenti per la salvaguardia del patrimonio culturale: Carta del rischio archeologico e Catalogazione informatizzata. Esempi italiani ed applicabilità in Albania", (Villa Manin di Passariano - Udine - Parma, 27-29 marzo 2003), LVIII, Trieste 2004, 181-220.

Carta dei Beni Culturali della Regione Puglia (Codice FGBIS000994)  
Aree Non Idonee Fer (Segnalazioni Carta dei Beni con buffer di 100 m)





## Sito 33 - Località Masseria Ricciardielli 2 (SABAP-FG\_2023\_00024-NC\_000005\_33)



**Localizzazione:** San Severo (FG) - Masseria Ricciardielli ,

**Definizione e cronologia:** anomalia rilevata sul terreno, {}, {} (Neolitico),

**Modalità di individuazione:** {dati bibliografici}

**Distanza dall'opera in progetto:** 50-100 metri

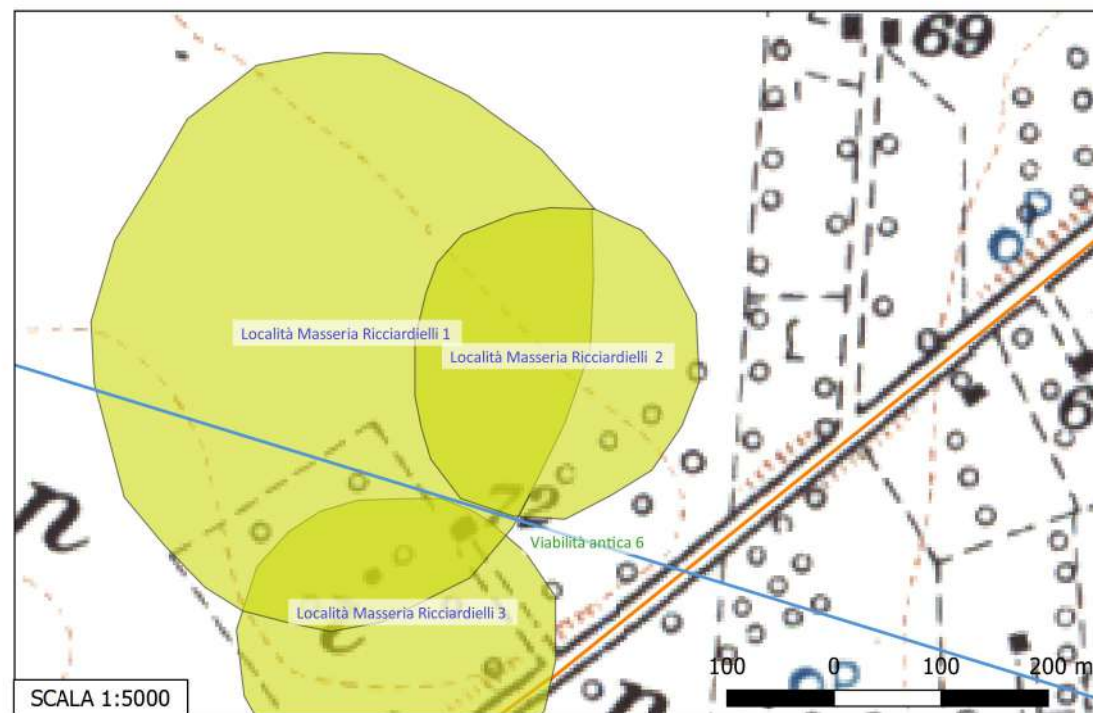
**Potenziale:** potenziale alto

**Rischio relativo:** rischio medio

**DESCRIZIONE:** Evidenza aerofotografica riferibile alla presenza di un villaggio neolitico

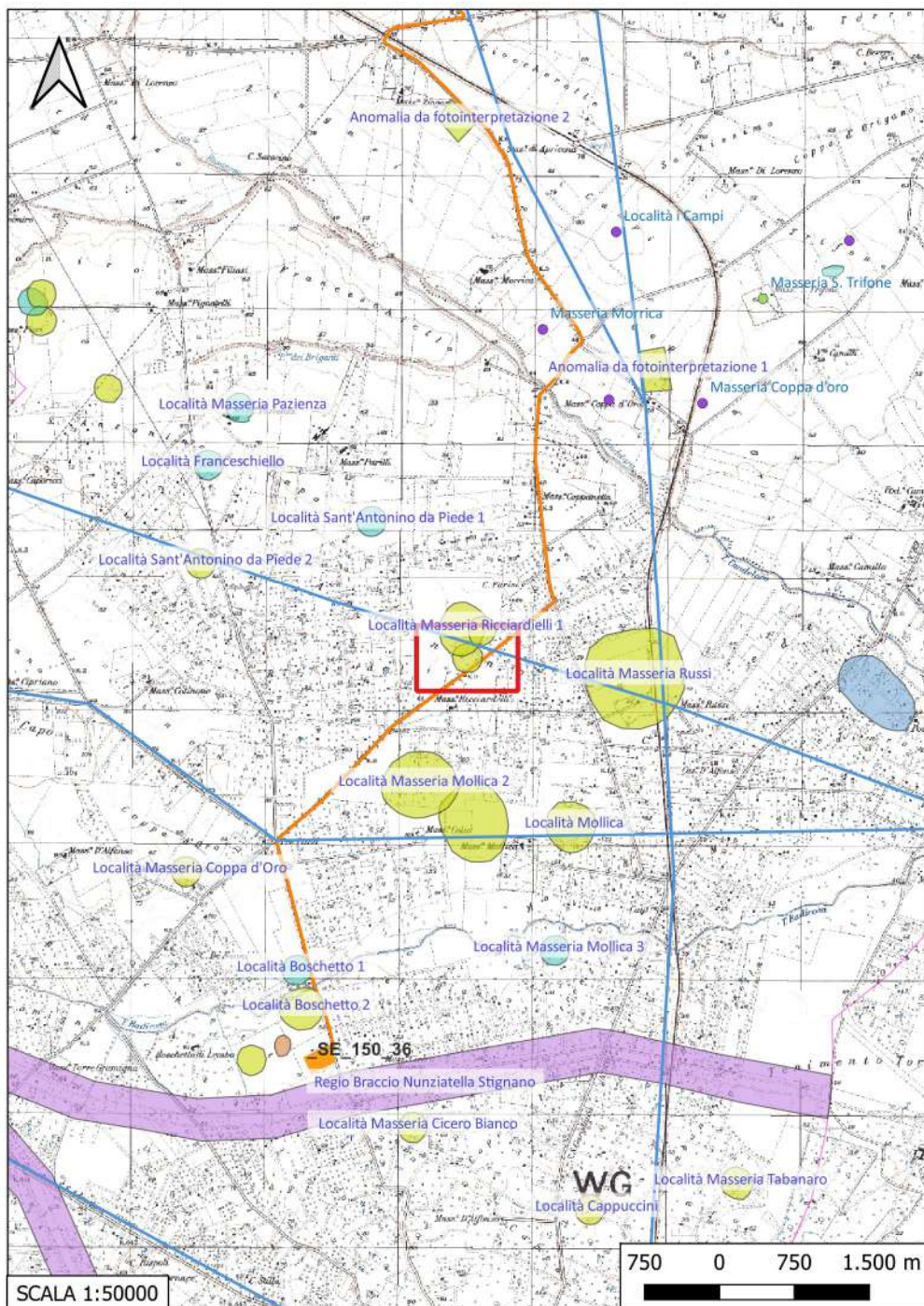
**INTERPRETAZIONE:** Villaggio neolitico

Carta dei Beni Culturali della Regione Puglia (Codice FGBIS002429)  
Aree Non Idonee Fer (Segnalazioni Carta dei Beni con buffer di 100 m)





## Sito 34 - Località Masseria Ricciardielli 3 (SABAP-FG\_2023\_00024-NC\_000005\_34)



**Localizzazione:** San Severo (FG) - Masseria Ricciardielli,

**Definizione e cronologia:** anomalia rilevata sul terreno, {}, {} (Neolitico),

**Modalità di individuazione:** {dati bibliografici}

**Distanza dall'opera in progetto:** 0-10 metri

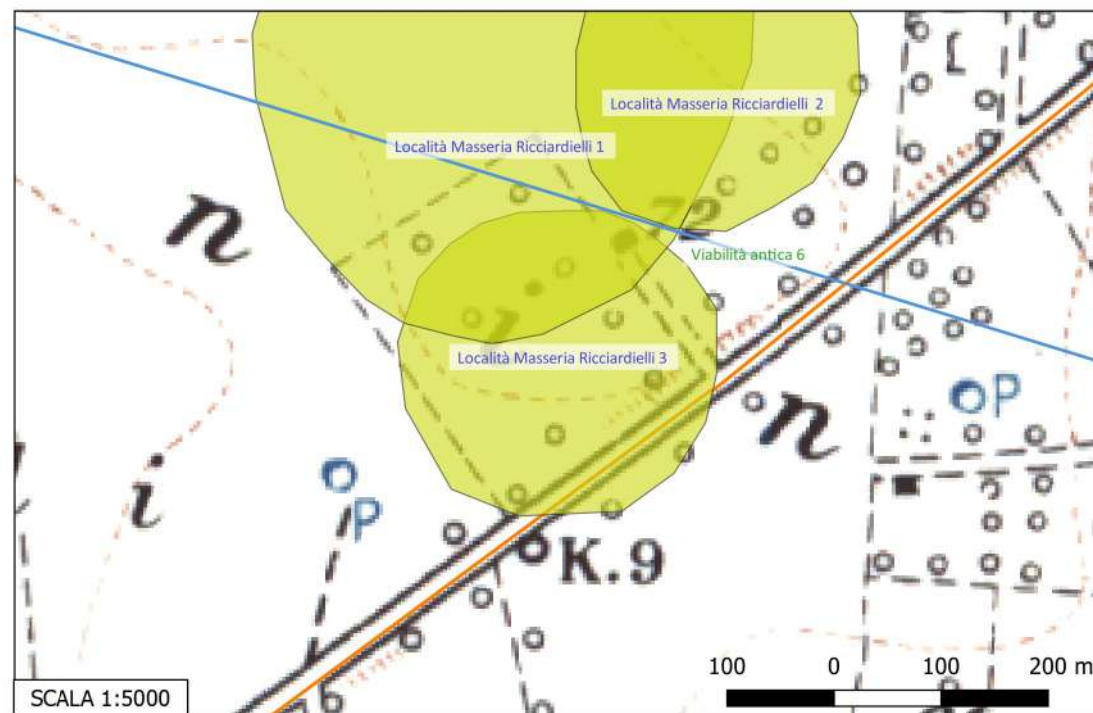
**Potenziale:** potenziale alto

**Rischio relativo:** rischio alto

**DESCRIZIONE:** Evidenza aerofotografica riferibile alla presenza di un villaggio neolitico

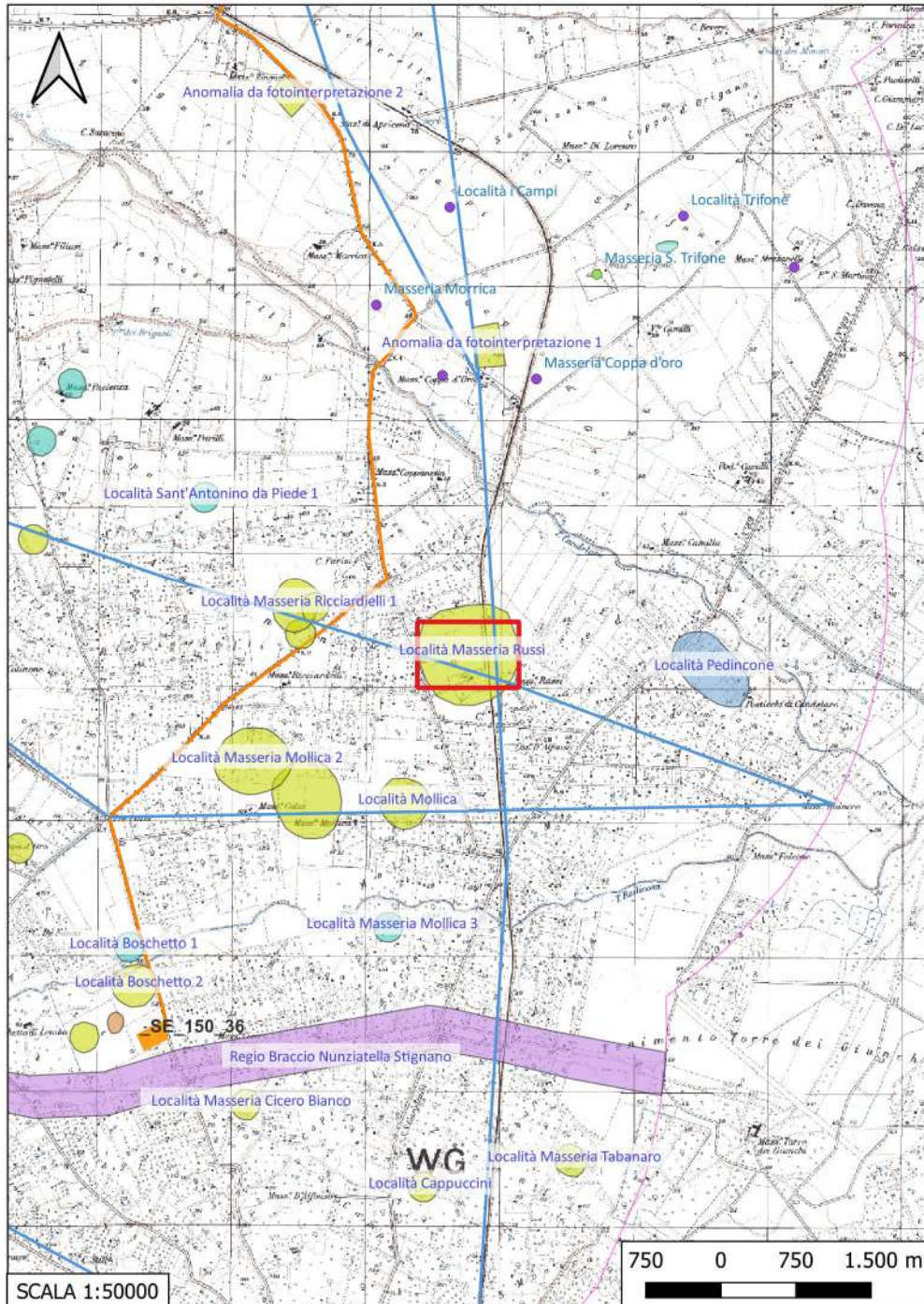
**INTERPRETAZIONE:** Villaggio neolitico

Carta dei Beni Culturali della Regione Puglia (Codice FGBIS002433)  
Aree Non Idonee Fer (Segnalazioni Carta dei Beni con buffer di 100 m)





## Sito 35 - Località Masseria Russi (SABAP-FG\_2023\_00024-NC\_000005\_35)



**Localizzazione:** San Severo (FG) - Masseria Russi- S. Antonino da Piede ,

**Definizione e cronologia:** anomalia rilevata sul terreno, {}, {} (Neolitico),

**Modalità di individuazione:** {dati bibliografici}

**Distanza dall'opera in progetto:** 200-500 metri      **Potenziale:** potenziale alto

**Rischio relativo:** rischio basso

**DESCRIZIONE:** Traccia aerofotografica di forma pressochè circolare del diametro di circa 570 m interpretabile come villaggio neolitico

**INTERPRETAZIONE:** Villaggio neolitico

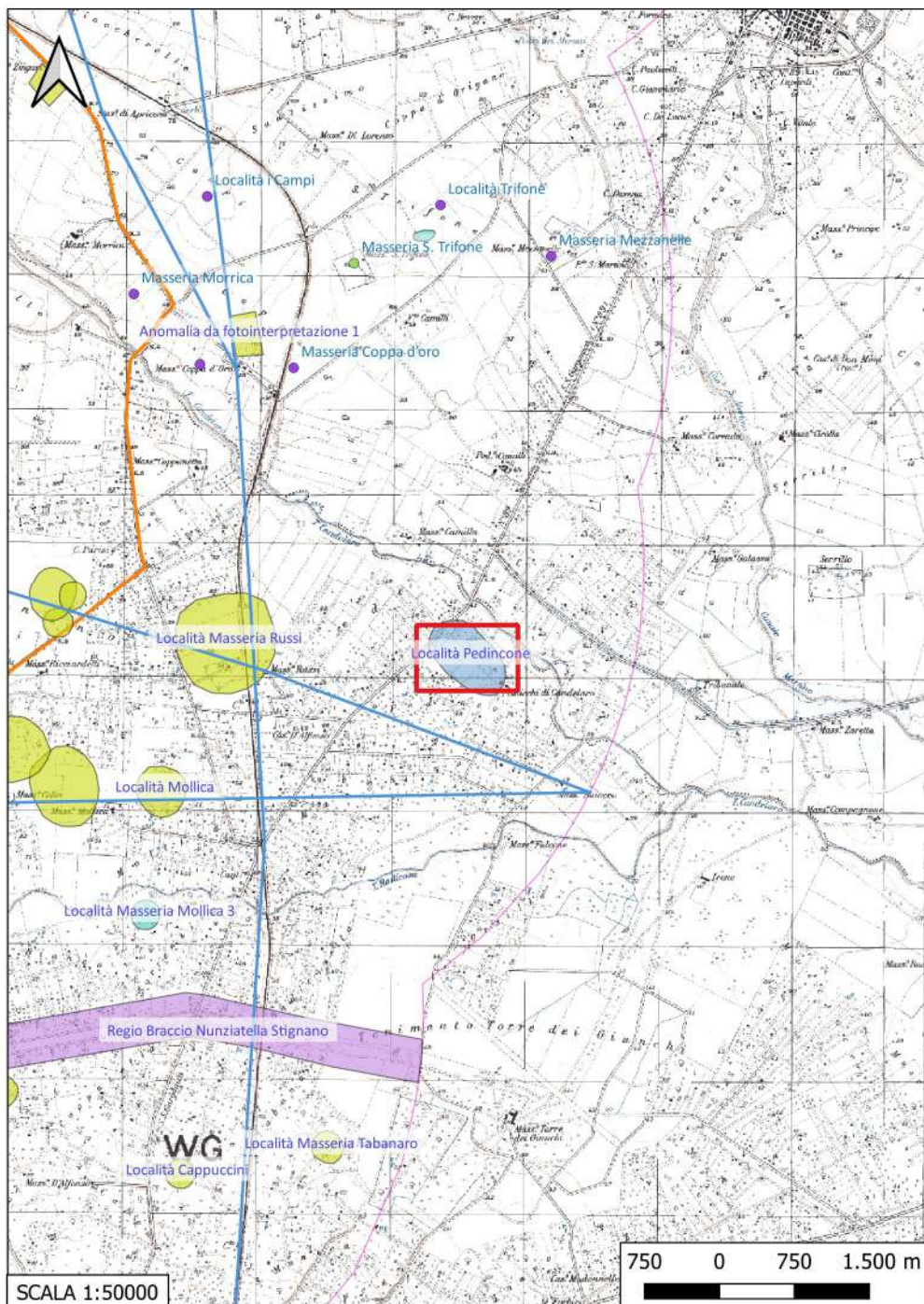
BROWN K. A., Aerial archaeology of the Tavoliere. The Italian air photographic record and the Riley archive, in The Accordia research papers LIV TL.RIV.2, 2001/2003, pp. 123- 146.

Carta dei Beni Culturali della Regione Puglia (Codice FGBIS002154)  
Aree Non Idonee Fer (Segnalazioni Carta dei Beni con buffer di 100 m)  
PPTR (Aree a rischio archeologico)





## Sito 36 - Località Pedincone (SABAP-FG\_2023\_00024-NC\_000005\_36)



**Localizzazione:** San Severo (FG) - Pedincone ,

**Definizione e cronologia:** area ad uso funerario, {tombe}. {Età Romano repubblicana},

**Modalità di individuazione:** {dati bibliografici}

**Distanza dall'opera in progetto:** >1000 metri

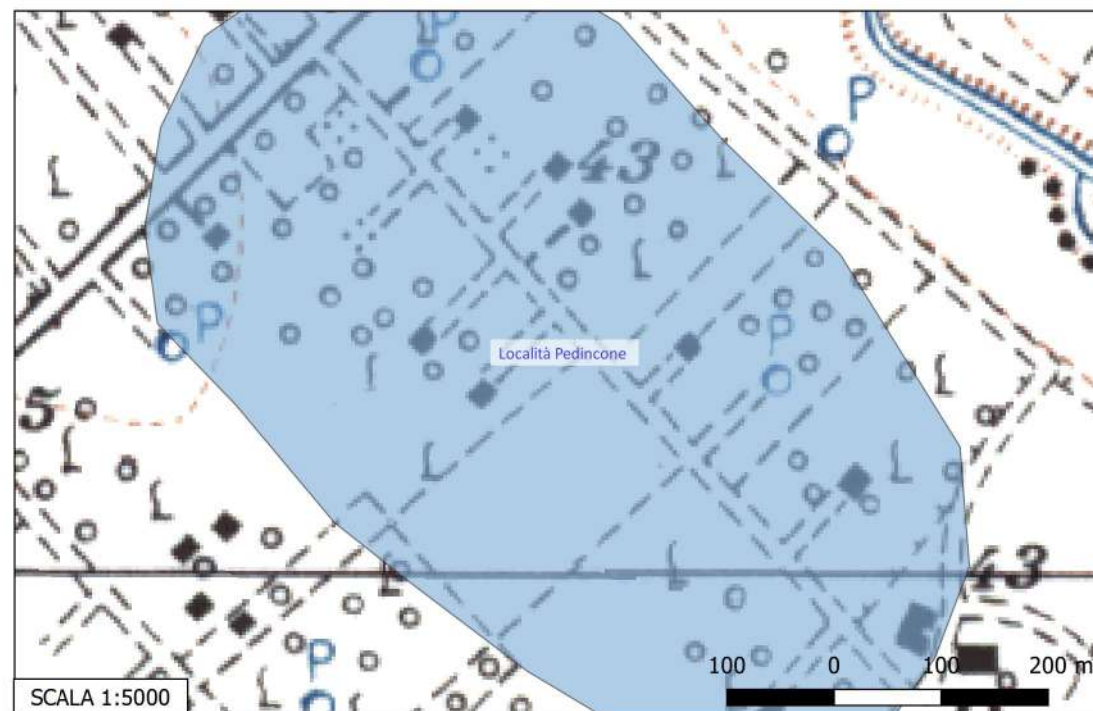
**Potenziale:** potenziale alto

**Rischio relativo:** rischio nullo

**DESCRIZIONE:** Nell'area sono state rinvenute, nel gennaio del 1975, cinque tombe con cassa in lastroni di pietra databili fra IV e III sec. a.C. A breve distanza a sud rispetto all'area in cui sono state rinvenute le tombe è stata individuata un'area di frammenti fittili che è stata riferita alla probabile presenza di un insediamento.

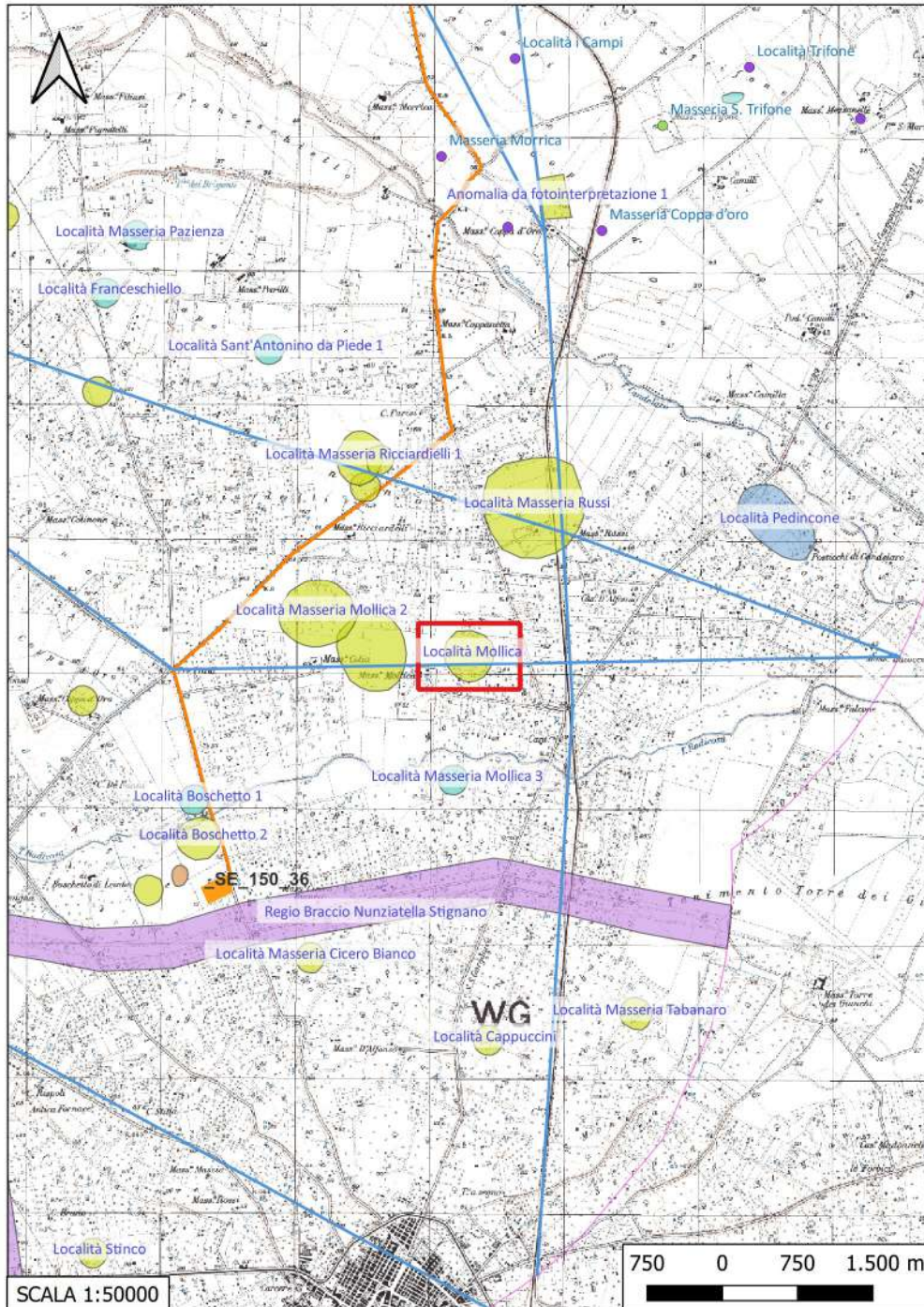
**INTERPRETAZIONE:** Necropoli di età ellenistica

Carta dei Beni Culturali della Regione Puglia (Codice FGBIS002330)  
Aree Non Idonee Fer (Segnalazioni Carta dei Beni con buffer di 100 m)  
PPTR (Aree a rischio archeologico)





## Sito 37 - Località Mollica (SABAP-FG\_2023\_00024-NC\_000005\_37)



**Localizzazione:** San Severo (FG) - Mollica ,

**Definizione e cronologia:** anomalia rilevata sul terreno, {}, {Neolitico},

**Modalità di individuazione:** {dati bibliografici}

**Distanza dall'opera in progetto:** >1000 metri

**Potenziale:** potenziale alto

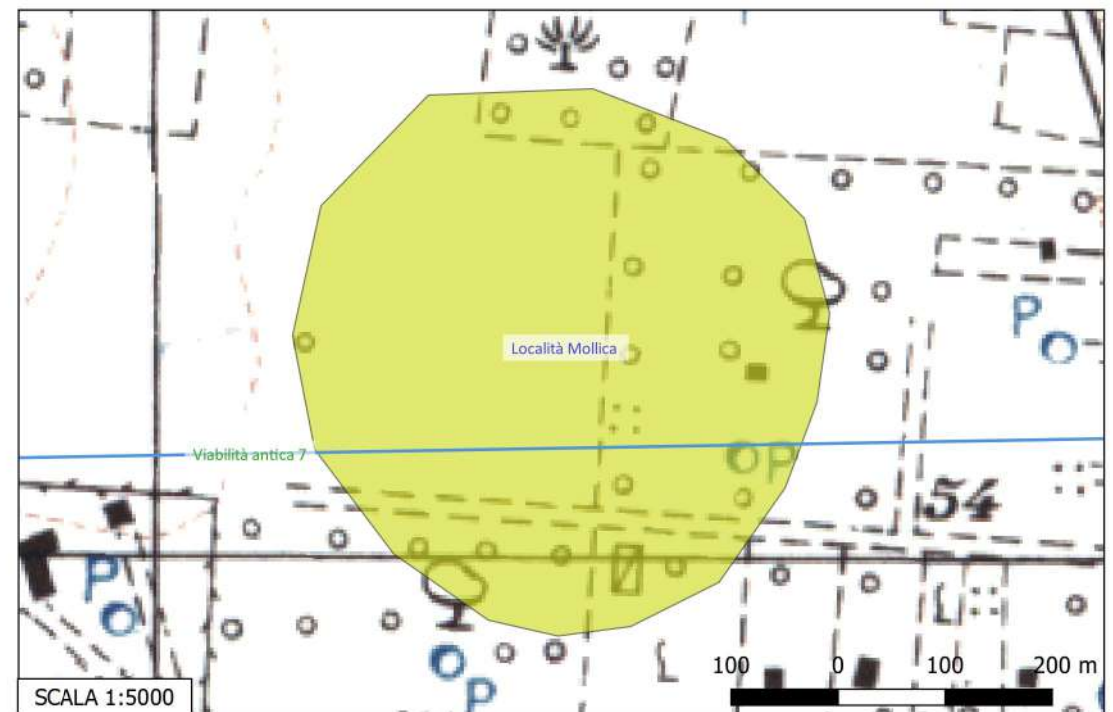
**Rischio relativo:** rischio nullo

**DESCRIZIONE:** Villaggio neolitico di piccole dimensioni (170 m di diametro) individuato nel corso delle campagne di ricognizione aerea. Il villaggio è delimitato da un doppio fossato perimetrale e non sono visibili compounds all'interno.

**INTERPRETAZIONE:** Villaggio neolitico

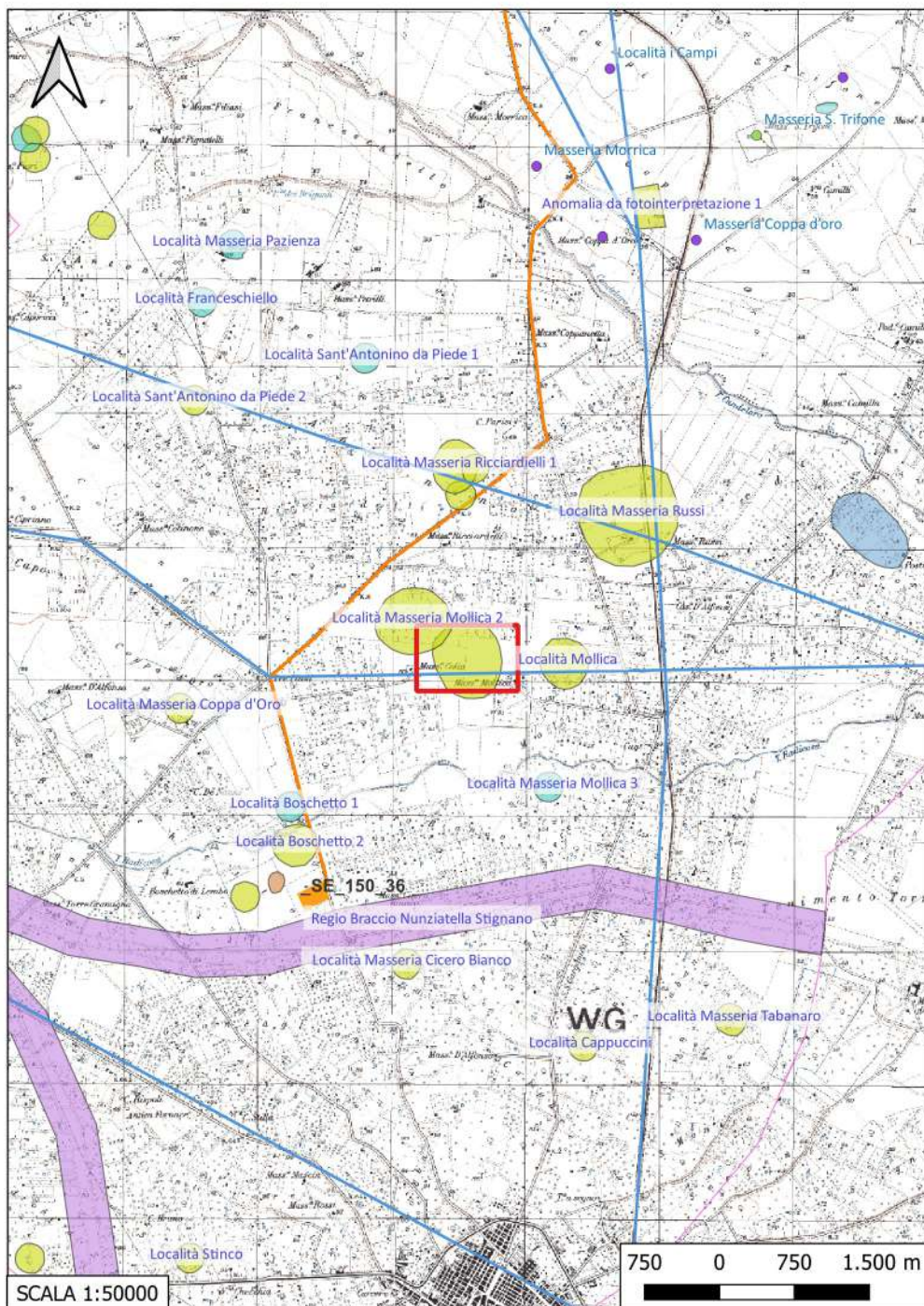
VOLPE G., ROMANO A. V., GOFFREDO R., Il 'Progetto Valle del Celone': ricognizione, aerofotografia, GIS, in Atti del Convegno Progetto Dürres. Azione di cooperazione internazionale decentrata nel settore del patrimonio culturale archeologico 2002-2004. "Strumenti per la salvaguardia del patrimonio culturale: Carta del rischio archeologico e Catalogazione informatizzata. Esempi italiani ed applicabilità in Albania", (Villa Manin di Passariano - Udine - Parma, 27-29 marzo 2003), LVIII, Trieste 2004, 181-220.

Carta dei Beni Culturali della Regione Puglia (Codice FGBIS001007)  
Aree Non Idonee Fer (Segnalazioni Carta dei Beni con buffer di 100 m)





## Sito 38 - Località Masseria Mollica 1 (SABAP-FG\_2023\_00024-NC\_000005\_38)



**Localizzazione:** San Severo (FG) - Masseria Mollica ,

**Definizione e cronologia:** anomalia rilevata sul terreno, {}, {} (Neolitico),

**Modalità di individuazione:** {dati bibliografici}

**Distanza dall'opera in progetto:** 500-1000 metri    **Potenziale:** potenziale alto

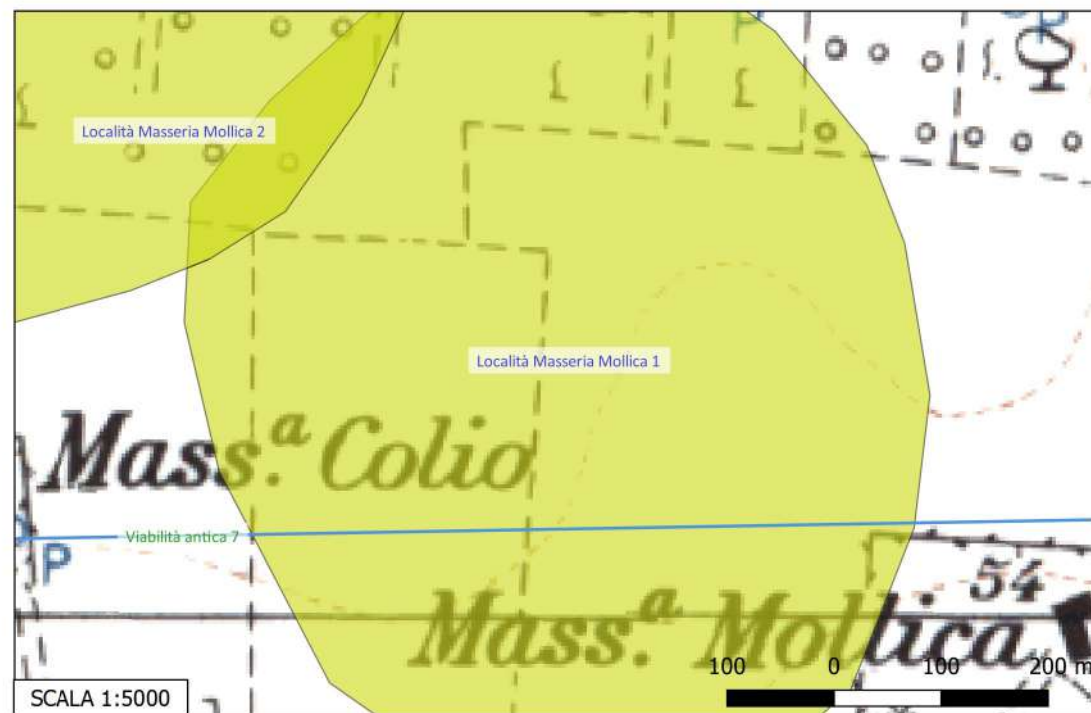
**Rischio relativo:** rischio basso

**DESCRIZIONE:** Villaggio neolitico inedito individuato nel corso delle ricognizioni aeree sistematiche condotte dal Dipartimento di Scienze Umane dell'Università di Foggia. Il villaggio è delimitato da un singolo fossato perimetrale che descrive un'area di forma ovale orientata in senso N-S delle dimensioni di 408 x 305 m secondo gli assi N-S e E-W. All'interno del sito, in maniera uniforme su tutta l'area delimitata dal fossato perimetrale, sono visibili numerosi compounds di varie forme e dimensioni fra cui uno, localizzato nel settore centrale del sito, contenuto all'interno di un recinto circolare del diametro di 50 m.

**INTERPRETAZIONE:** Villaggio neolitico

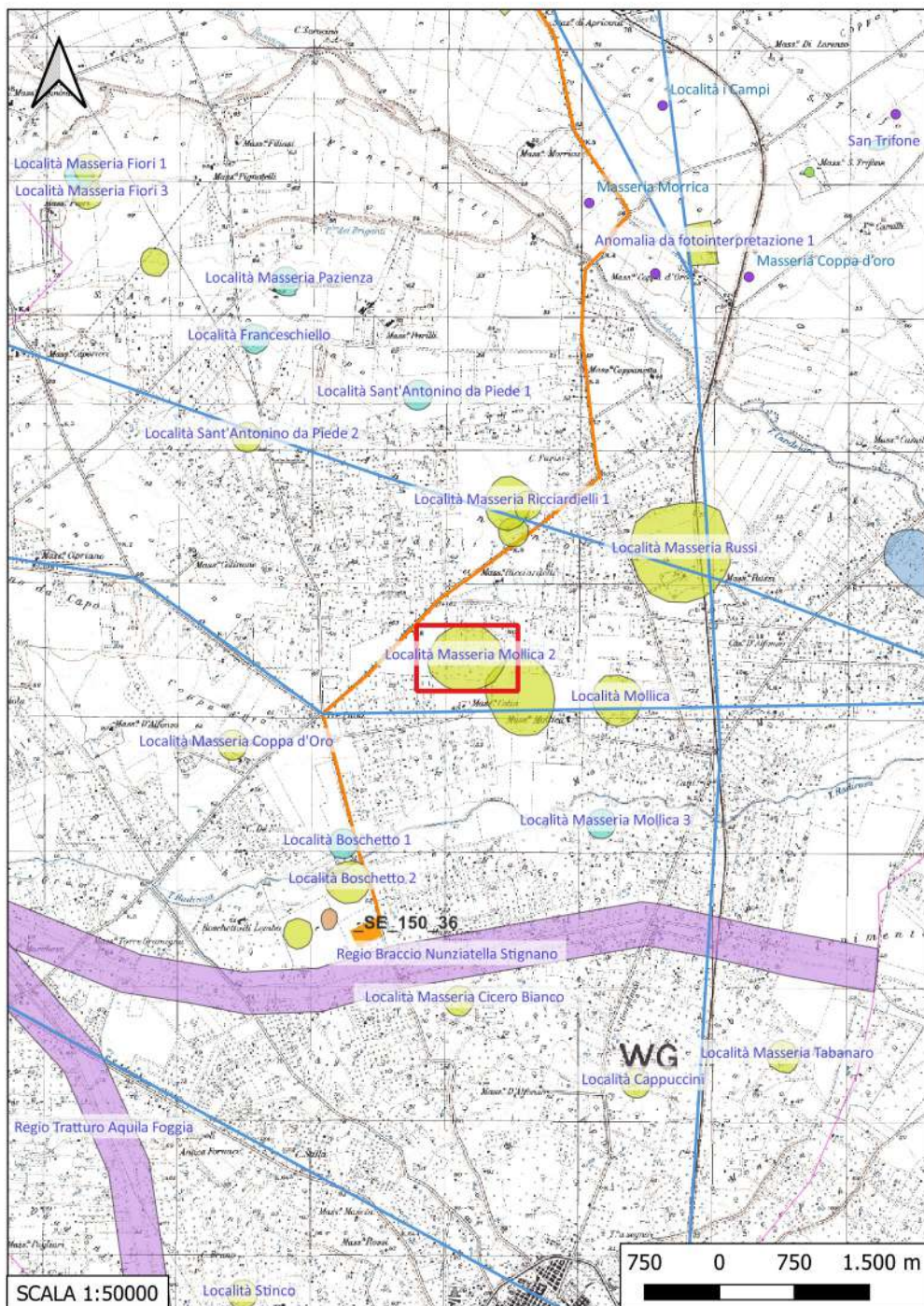
VOLPE G., ROMANO A. V., GOFFREDO R., Il 'Progetto Valle del Celone': ricognizione, aerofotografia, GIS, in Atti del Convegno Progetto Dürres. Azione di cooperazione internazionale decentrata nel settore del patrimonio culturale archeologico 2002-2004. "Strumenti per la salvaguardia del patrimonio culturale: Carta del rischio archeologico e Catalogazione informatizzata. Esempi italiani ed applicabilità in Albania", (Villa Manin di Passariano - Udine - Parma, 27-29 marzo 2003), LVIII, Trieste 2004, 181-220.

Carta dei Beni Culturali della Regione Puglia (Codice FGBIS000999)  
Aree Non Idonee Fer (Segnalazioni Carta dei Beni con buffer di 100 m)





## Sito 39 - Località Masseria Mollica 2 (SABAP-FG\_2023\_00024-NC\_000005\_39)



**Localizzazione:** San Severo (FG) - Masseria Mollica,

**Definizione e cronologia:** anomalia rilevata sul terreno, {}, {Neolitico},

**Modalità di individuazione:** {dati bibliografici}

**Distanza dall'opera in progetto:** 200-500 metri

**Potenziale:** potenziale alto

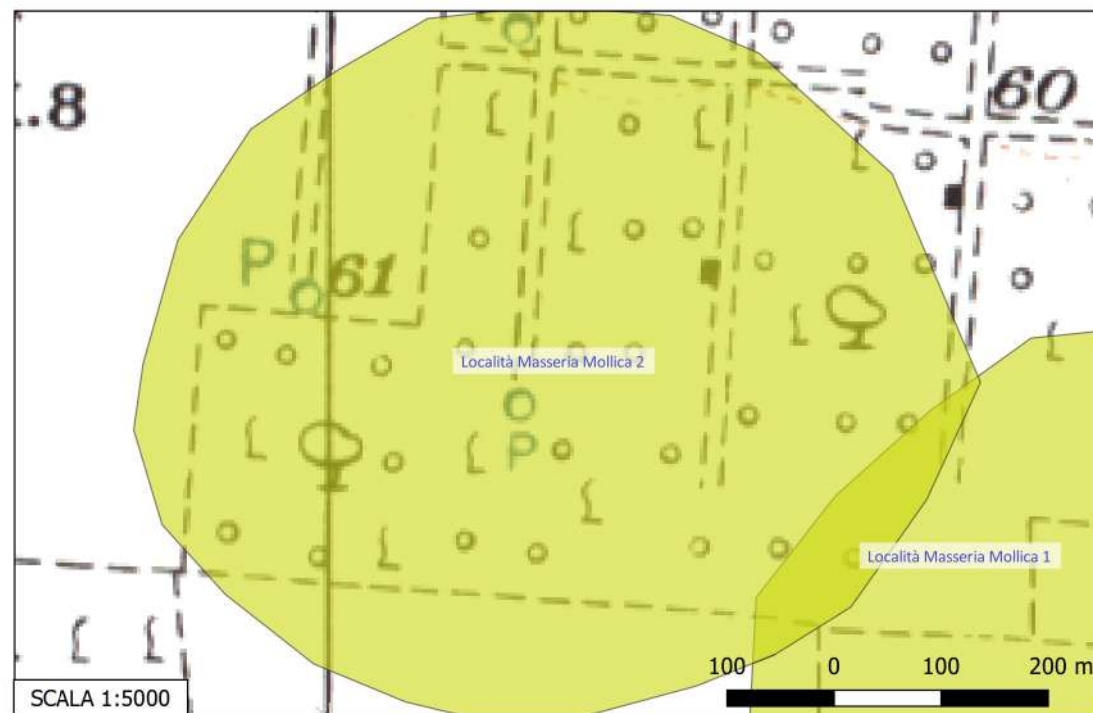
**Rischio relativo:** rischio basso

**DESCRIZIONE:** Villaggio neolitico inedito individuato nel corso delle ricognizioni aeree sistematiche condotte dal Dipartimento di Scienze Umane dell'Università di Foggia. Il villaggio è delimitato da un singolo fossato perimetrale che descrive un'area di forma ovale orientata in senso NE-SW delle dimensioni di 368 x 300 m secondo gli assi NE-SW e NW-SE. All'interno del sito, in maniera uniforme su tutta l'area delimitata dal fossato perimetrale, sono visibili numerosi compounds.

**INTERPRETAZIONE:** Villaggio neolitico

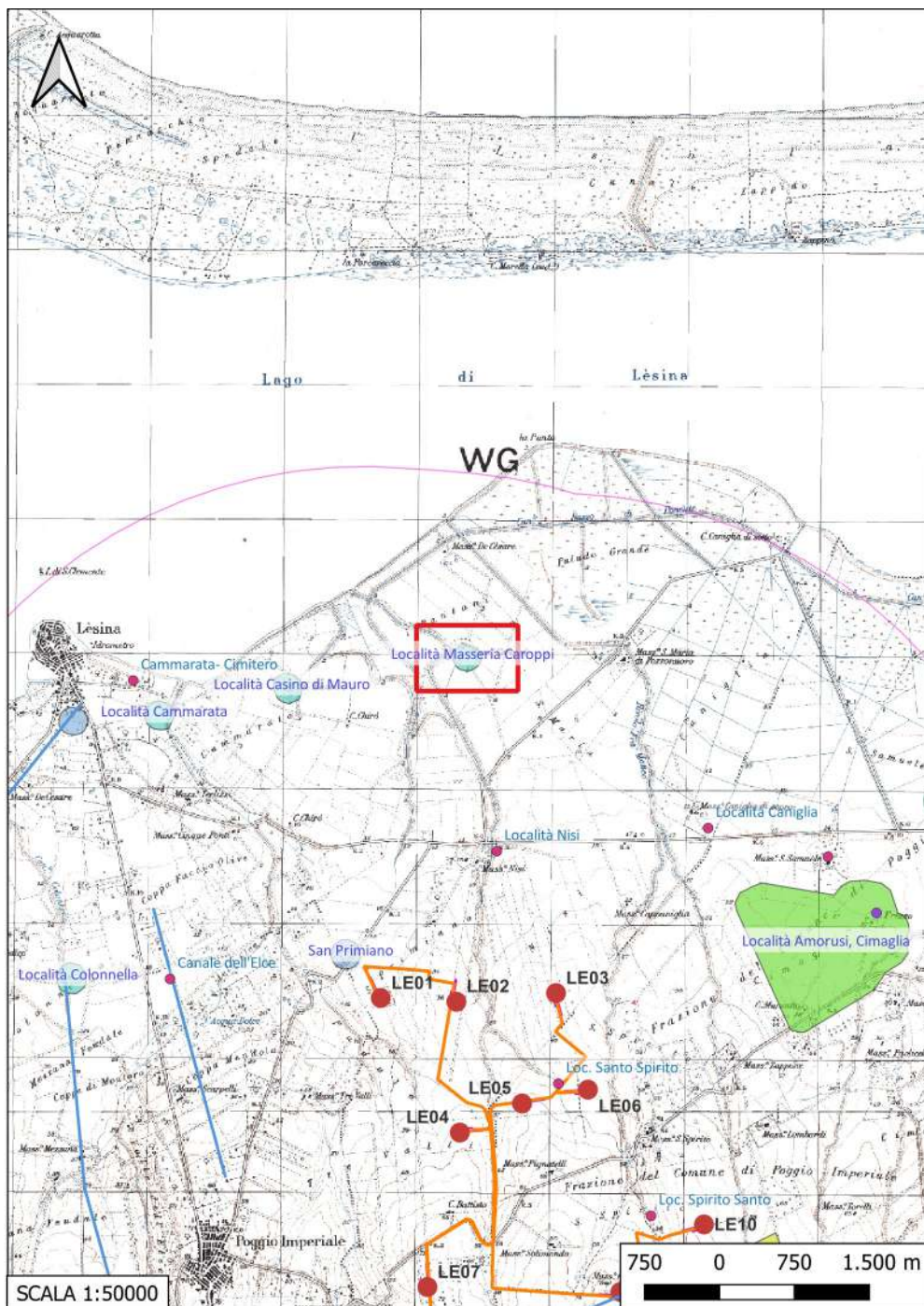
VOLPE G., ROMANO A. V., GOFFREDO R., Il 'Progetto Valle del Celone': ricognizione, aerofotografia, GIS, in Atti del Convegno Progetto Dürres. Azione di cooperazione internazionale decentrata nel settore del patrimonio culturale archeologico 2002-2004. "Strumenti per la salvaguardia del patrimonio culturale: Carta del rischio archeologico e Catalogazione informatizzata. Esempi italiani ed applicabilità in Albania", (Villa Manin di Passariano - Udine - Parma, 27-29 marzo 2003), LVIII, Trieste 2004, 181-220.

Carta dei Beni Culturali della Regione Puglia (Codice FGBIS001003)  
Aree Non Idonee Fer (Segnalazioni Carta dei Beni con buffer di 100 m)





## Sito 4 - Località Masseria Caroppi (SABAP-FG\_2023\_00024-NC\_000005\_4)



**Localizzazione:** Lesina (FG) - Masseria Caroppi ,

**Definizione e cronologia:** area di materiale mobile, {area di frammenti fittili}. {Età Romano repubblicana, Età Romano imperiale},

**Modalità di individuazione:** {dati bibliografici}

**Distanza dall'opera in progetto:** >1000 metri

**Potenziale:** potenziale alto

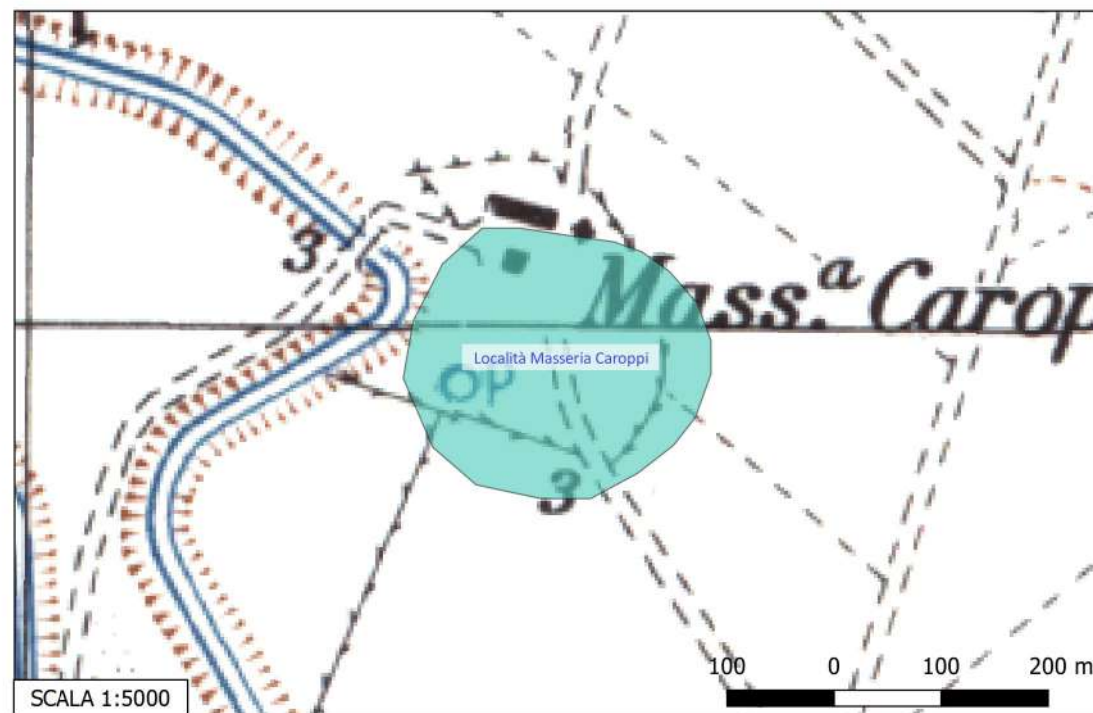
**Rischio relativo:** rischio nullo

**DESCRIZIONE:** Area di frammenti ceramici di età repubblicana, imperiale, tardo imperiale,

**INTERPRETAZIONE:** Villa romana

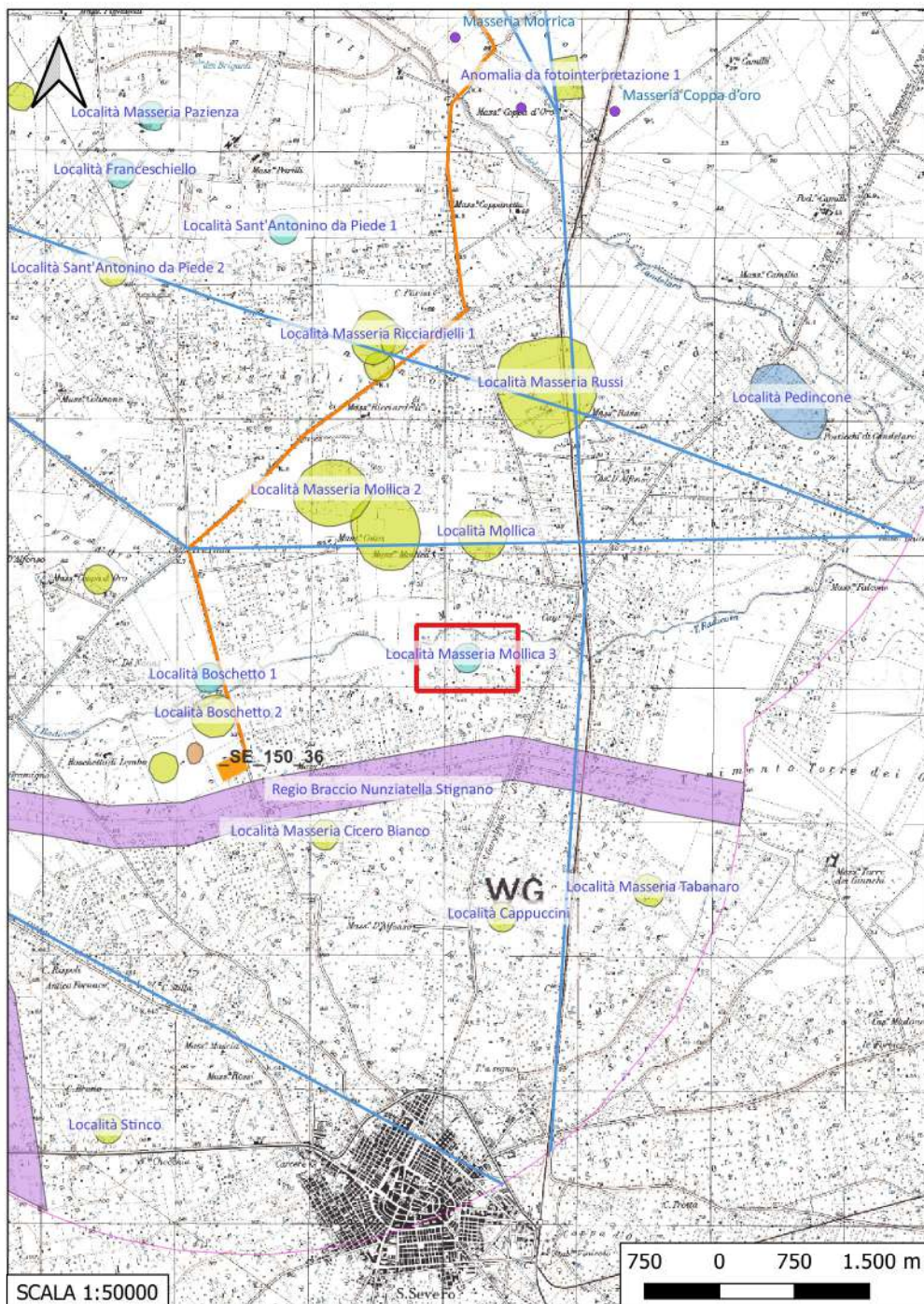
GRAVINA A., Alcuni insediamenti rurali fra basso Fortore e Gargano settentrionale - Note di topografia, in GRAVINA A. (a cura di), Atti del XVII Convegno Nazionale di Preistoria, Protostoria e Storia della Daunia, San Severo 6, 7, 8 dicembre 1996, San Severo 1999, p. 190.

Carta dei Beni Culturali della Regione Puglia (Codice FGBIS002925)  
Aree Non Idonee Fer (Segnalazioni Carta dei Beni con buffer di 100 m)





## Sito 40 - Località Masseria Mollica 3 (SABAP-FG\_2023\_00024-NC\_000005\_40)



**Localizzazione:** San Severo (FG) - Masseria Mollica,

**Definizione e cronologia:** area di materiale mobile, {area di frammenti fittili}. {Età Romana},

**Modalità di individuazione:** {dati bibliografici}

**Distanza dall'opera in progetto:** >1000 metri

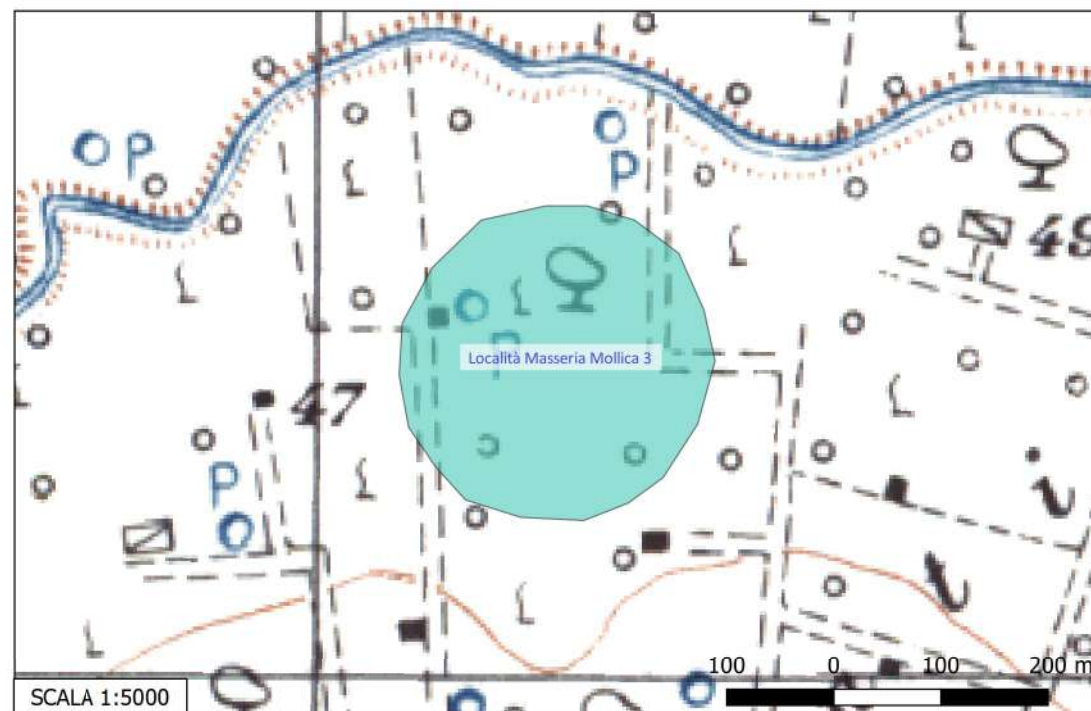
**Potenziale:** potenziale medio

**Rischio relativo:** rischio nullo

**DESCRIZIONE:** Area di frammenti fittili di età romana

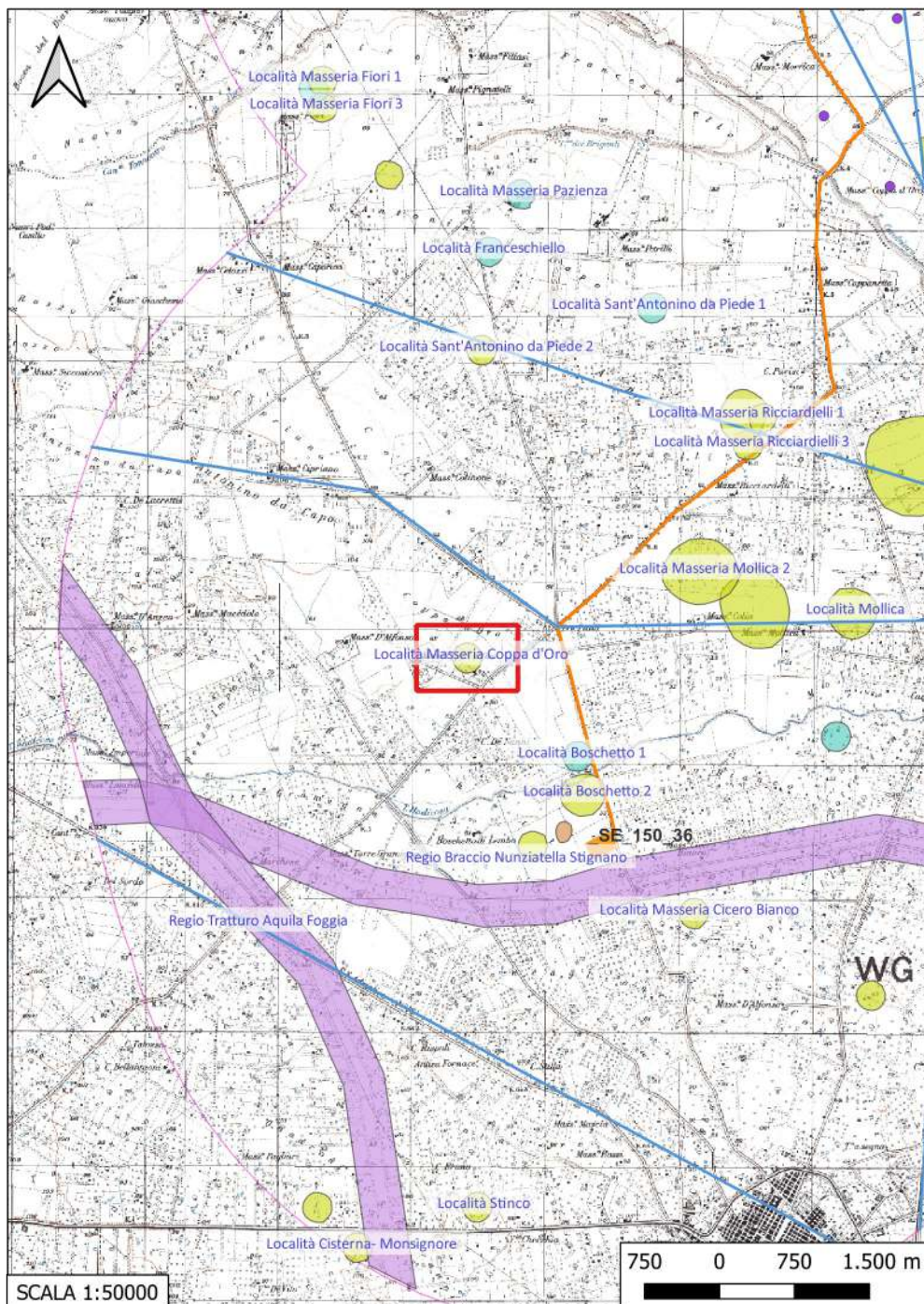
**INTERPRETAZIONE:** Insediamento romano

Aree Non Idonee Fer (Segnalazioni Carta dei Beni con buffer di 100 m)





## Sito 41 - Località Masseria Coppa d'Oro (SABAP-FG\_2023\_00024-NC\_000005\_41)



**Localizzazione:** San Severo (FG) - Masseria Coppa d'Oro,

**Definizione e cronologia:** anomalia rilevata sul terreno, {}, {} (Neolitico),

**Modalità di individuazione:** {dati bibliografici}

**Distanza dall'opera in progetto:** 500-1000 metri    **Potenziale:** potenziale alto

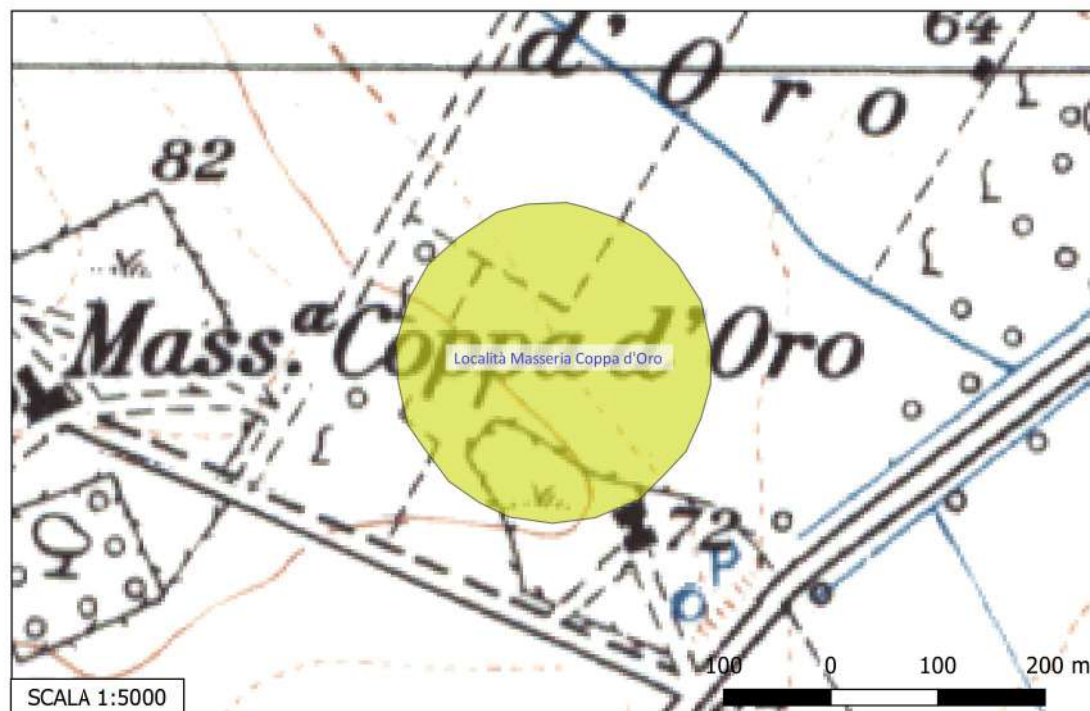
**Rischio relativo:** rischio basso

**DESCRIZIONE:** Evidenza aerofotografica riferibile alla presenza di un villaggio neolitico

**INTERPRETAZIONE:** Villaggio neolitico

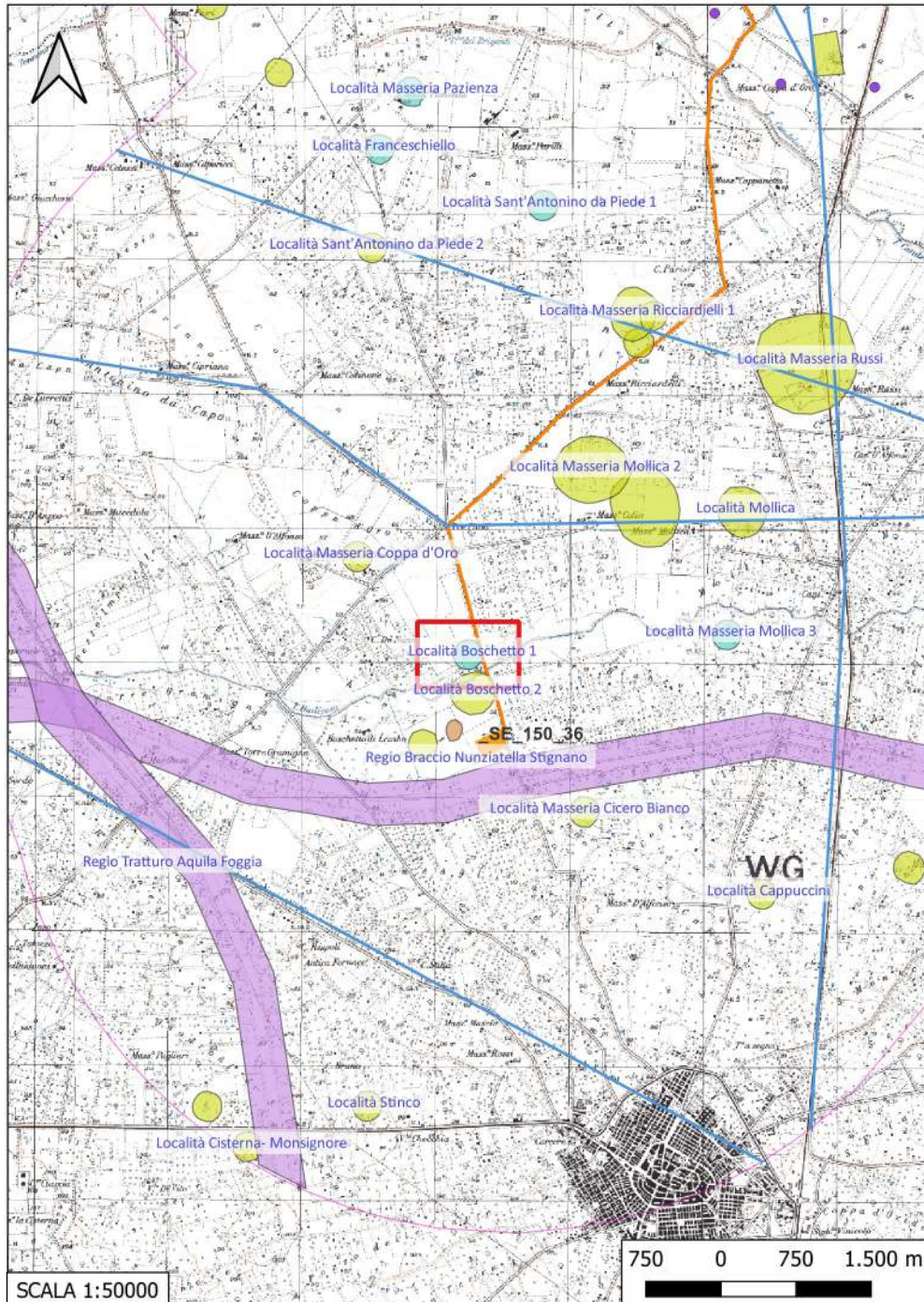
TINÉ S., Passo di Corvo e la civiltà neolitica del Tavoliere, Genova, 1983, p. 25

Carta dei Beni Culturali della Regione Puglia (Codice FGBIS002437)  
Aree Non Idonee Fer (Segnalazioni Carta dei Beni con buffer di 100 m)





## Sito 42 - Località Boschetto 1 (SABAP-FG\_2023\_00024-NC\_000005\_42)



**Localizzazione:** San Severo (FG) - Boschetto,

**Definizione e cronologia:** area di materiale mobile, {area di frammenti fittili, area di materiale eterogeneo}. {Età Romano imperiale},

**Modalità di individuazione:** {dati bibliografici}

**Distanza dall'opera in progetto:** 0-10 metri

**Potenziale:** potenziale alto

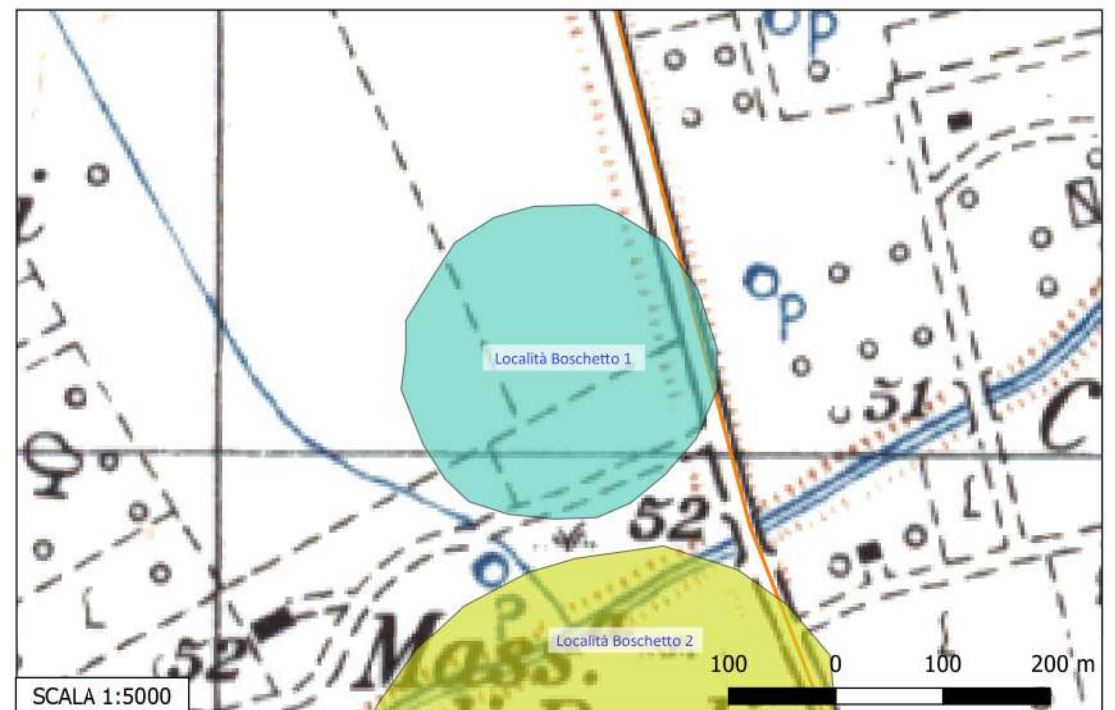
**Rischio relativo:** rischio alto

**DESCRIZIONE:** Area con frammenti ceramici tra cui un frammento di anfora bollata L(uci) Vini Myrtilli e alcuni frammenti di ceramica sigillata italica bollati: Atei (CVArr,144); C(ai) Cispi (CVArr,436); Senti (CVArr,1729g).

**INTERPRETAZIONE:** Fattoria di età primo imperiale

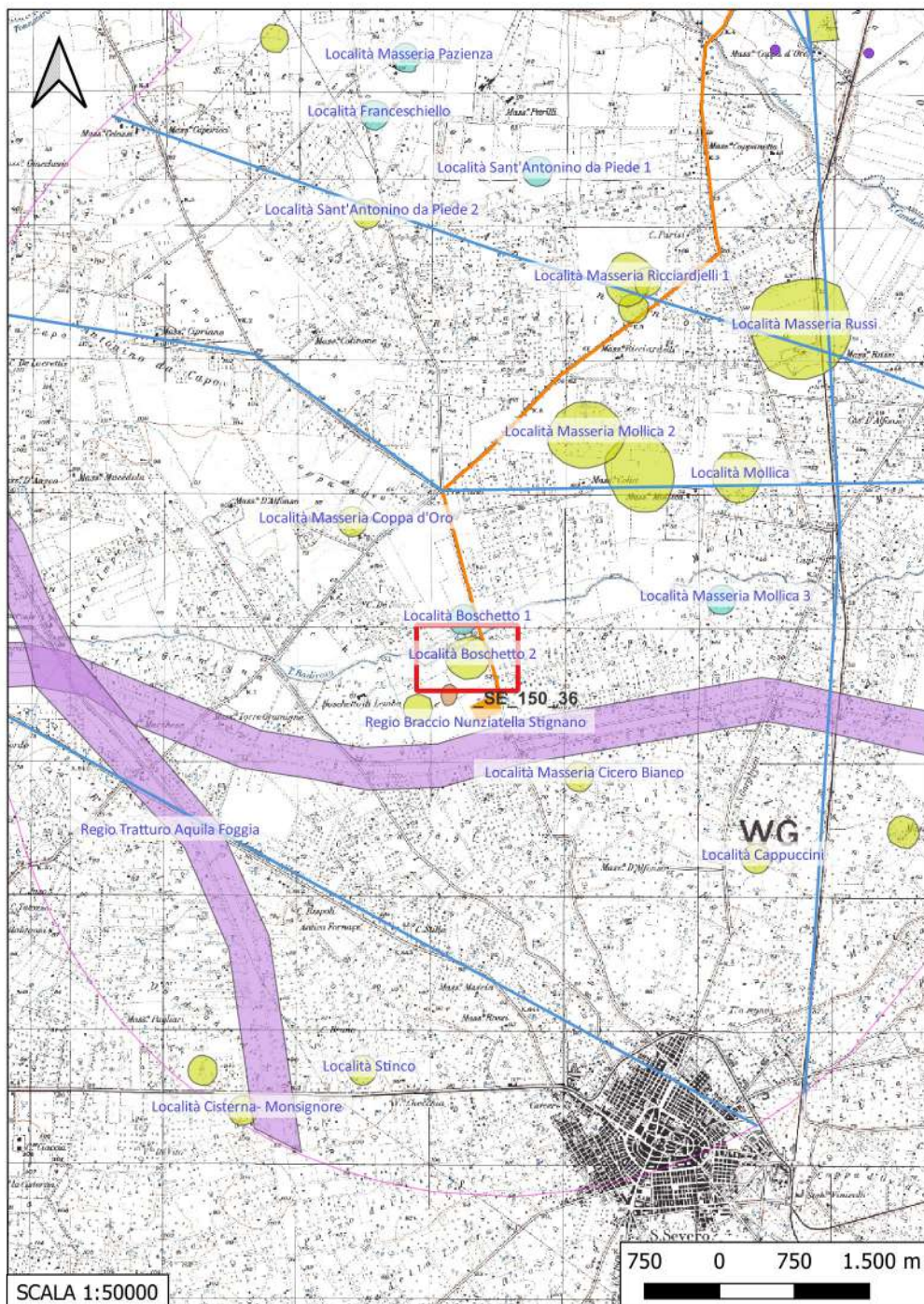
VOLPE G., La Daunia nell'età della Romanizzazione. Paesaggio agrario, produzione, scambi, Bari, 1990, p. 122, n. 87.

Carta dei Beni Culturali della Regione Puglia (Codice FGBIS003360)  
Aree Non Idonee Fer (Segnalazioni Carta dei Beni con buffer di 100 m)  
PPTR (Aree a rischio archeologico)





## Sito 43 - Località Boschetto 2 (SABAP-FG\_2023\_00024-NC\_00005\_43)



**Localizzazione:** San Severo (FG) - Boschetto,

**Definizione e cronologia:** anomalia rilevata sul terreno, {}, {Neolitico},

**Modalità di individuazione:** {dati bibliografici}

**Distanza dall'opera in progetto:** 0-10 metri

**Potenziale:** potenziale alto

**Rischio relativo:** rischio alto

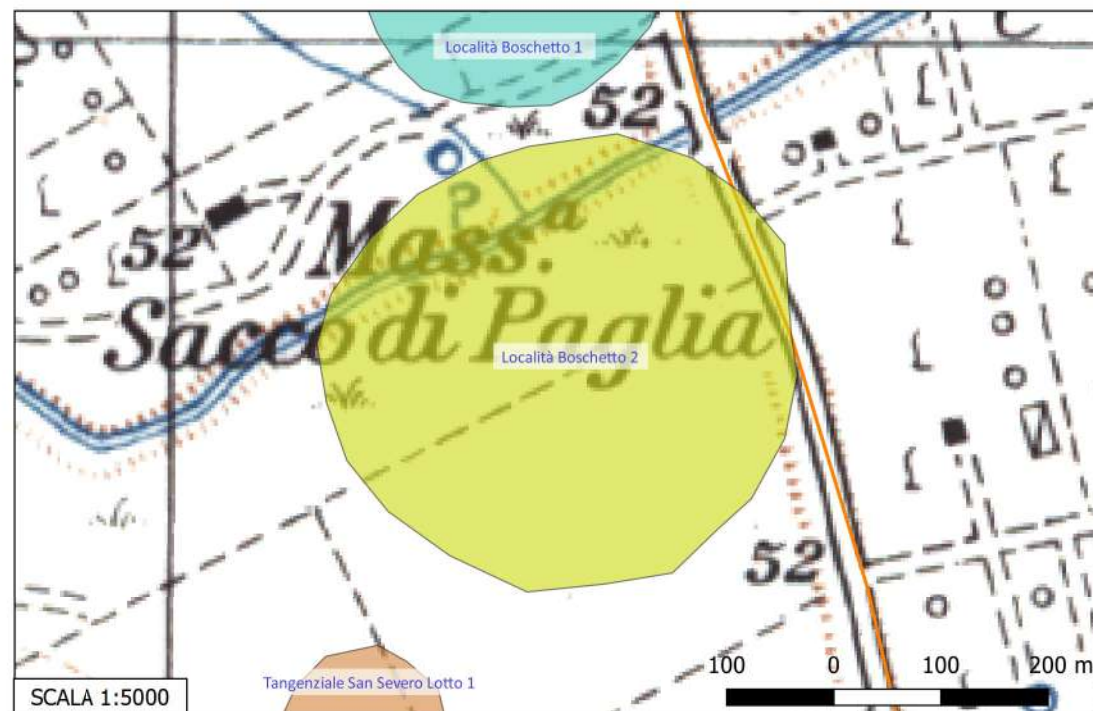
**DESCRIZIONE:** Evidenza aerofotografica interpretabile come villaggio neolitico individuata a circa 200 m a SE rispetto alla Masseria Sacco di Paglia ed a brevissima distanza a sud rispetto al corso del torrente Radicosa. La presenza di un sito neolitico nella zona era stata segnalata, seppur in maniera puntiforme, da K. Brown. Le successive indagini aerofotografiche nel corso delle campagne di ricognizione aerea condotte dal Dipartimento di Scienze Umane dell'Università di Foggia hanno consentito di delimitare con maggiore esattezza il perimetro del sito.

**INTERPRETAZIONE:** Villaggio neolitico

BROWN K. A., Aerial archaeology of the Tavoliere. The Italian air photographic record and the Riley archive, in The Accordia research papers LIV TL.RIV.2, 2001/2003, pp. 123- 146.

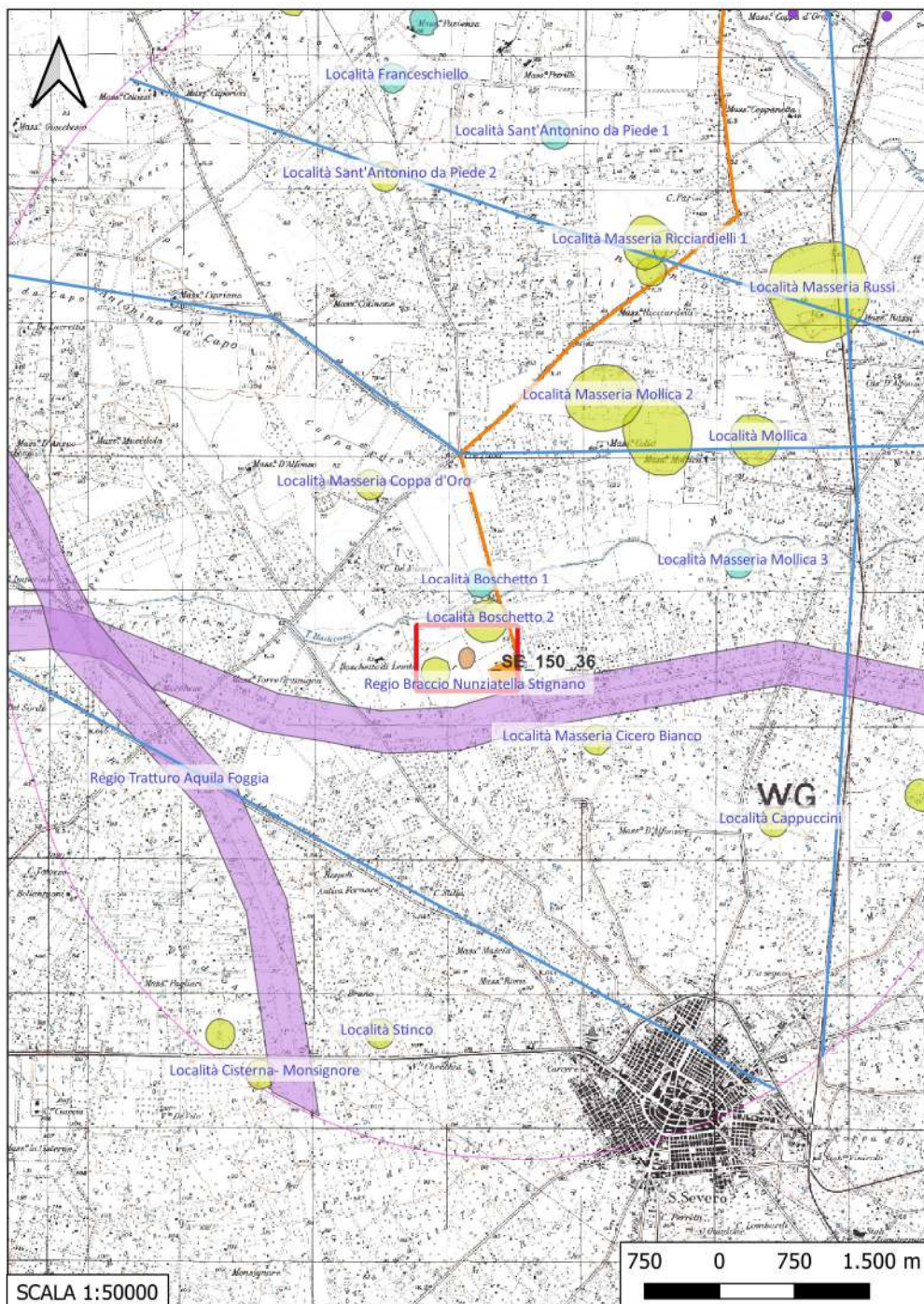
TINÉ S., Passo di Corvo e la civiltà neolitica del Tavoliere, Genova, 1983, p. 25

Carta dei Beni Culturali della Regione Puglia (Codice FGBIS002158)  
Aree Non Idonee Fer (Segnalazioni Carta dei Beni con buffer di 100 m)  
PPTR (Aree a rischio archeologico)





## Sito 44 - Tangenziale San Severo Lotto 1 (SABAP-FG\_2023\_00024-NC\_000005\_44)



**Localizzazione:** San Severo (FG) - ,

**Definizione e cronologia:** sito non identificato, {}. {non rilevabile per assenza di tracce archeologiche},

**Modalità di individuazione:** {dati bibliografici}

**Distanza dall'opera in progetto:** 100-200 metri

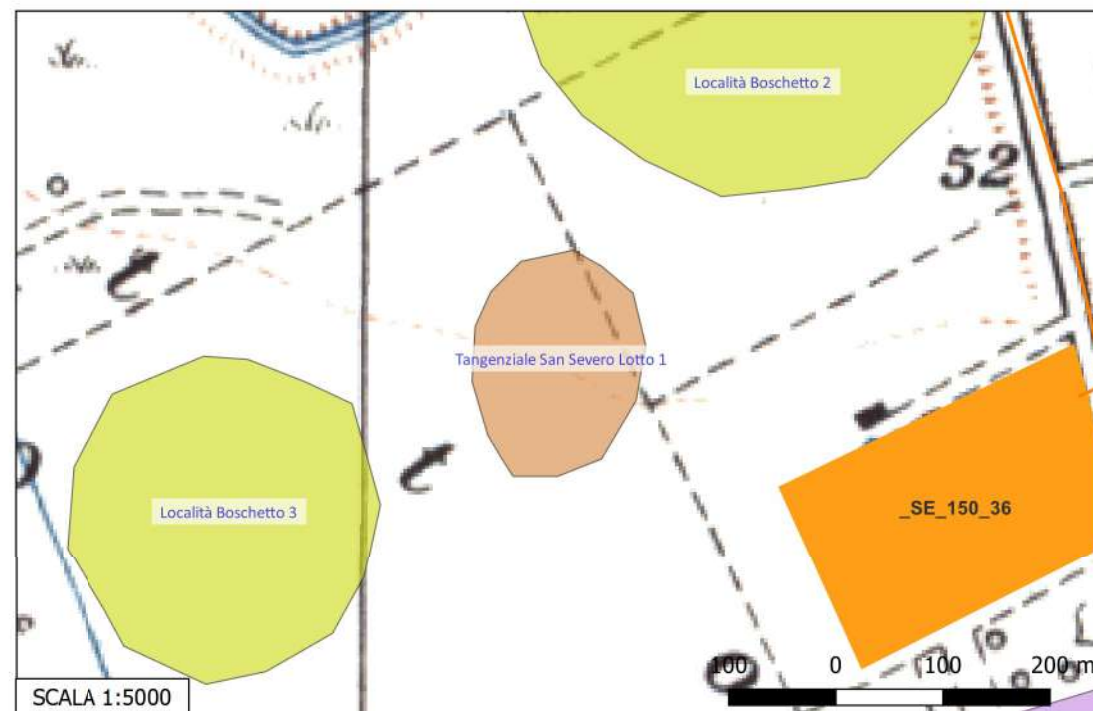
**Potenziale:** potenziale non valutabile

**Rischio relativo:** rischio basso

**DESCRIZIONE:** Sito non identificato, sulla base dei dati bibliografici disponibili

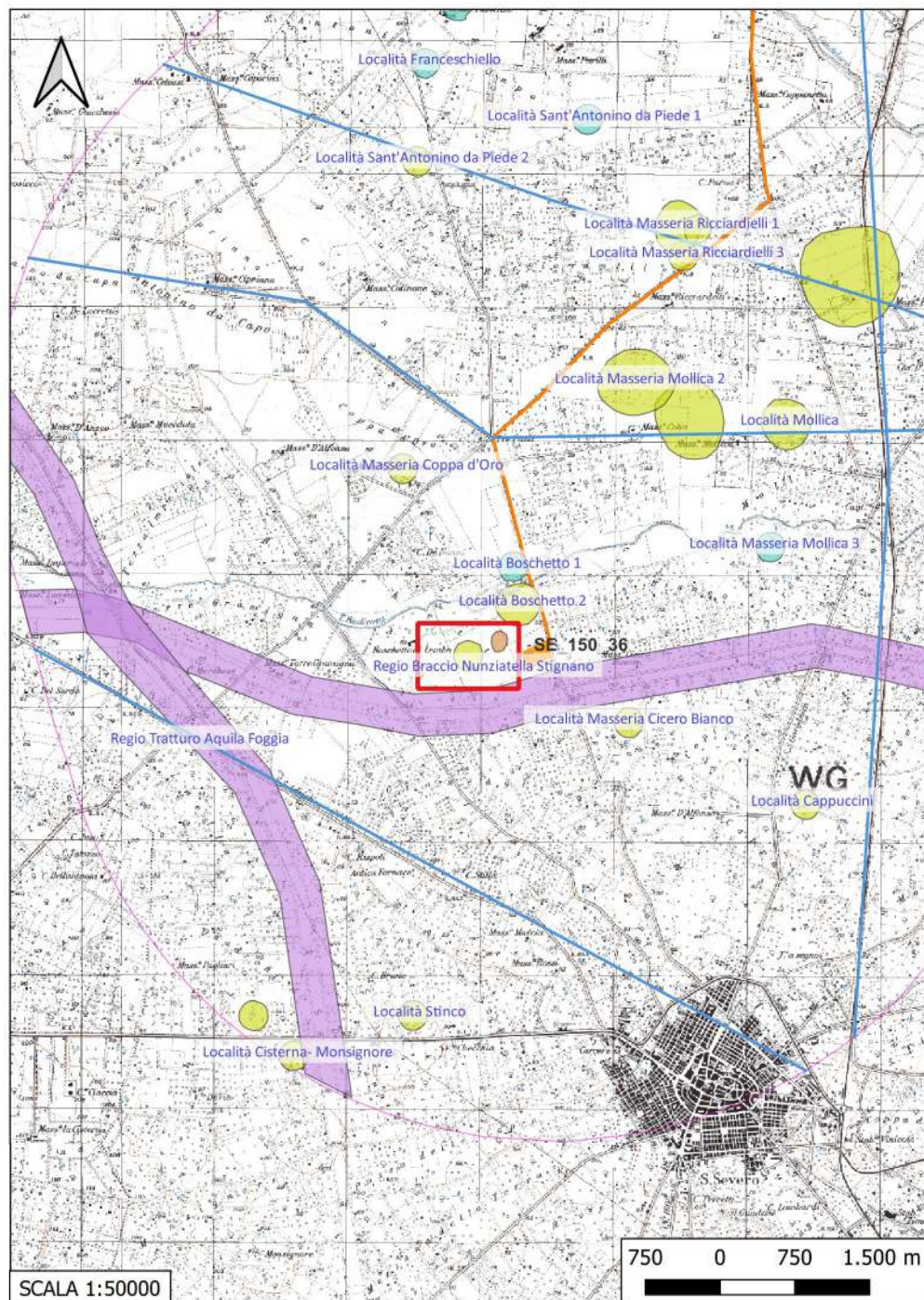
**INTERPRETAZIONE:** Sito non id.

PPTR (Aree a rischio archeol)





## Sito 45 - Località Boschetto 3 (SABAP-FG\_2023\_00024-NC\_000005\_45)



**Localizzazione:** San Severo (FG) - Boschetto,

**Definizione e cronologia:** anomalia rilevata sul terreno, {}, {Neolitico},

**Modalità di individuazione:** {dati bibliografici}

**Distanza dall'opera in progetto:** 200-500 metri      **Potenziale:** potenziale alto

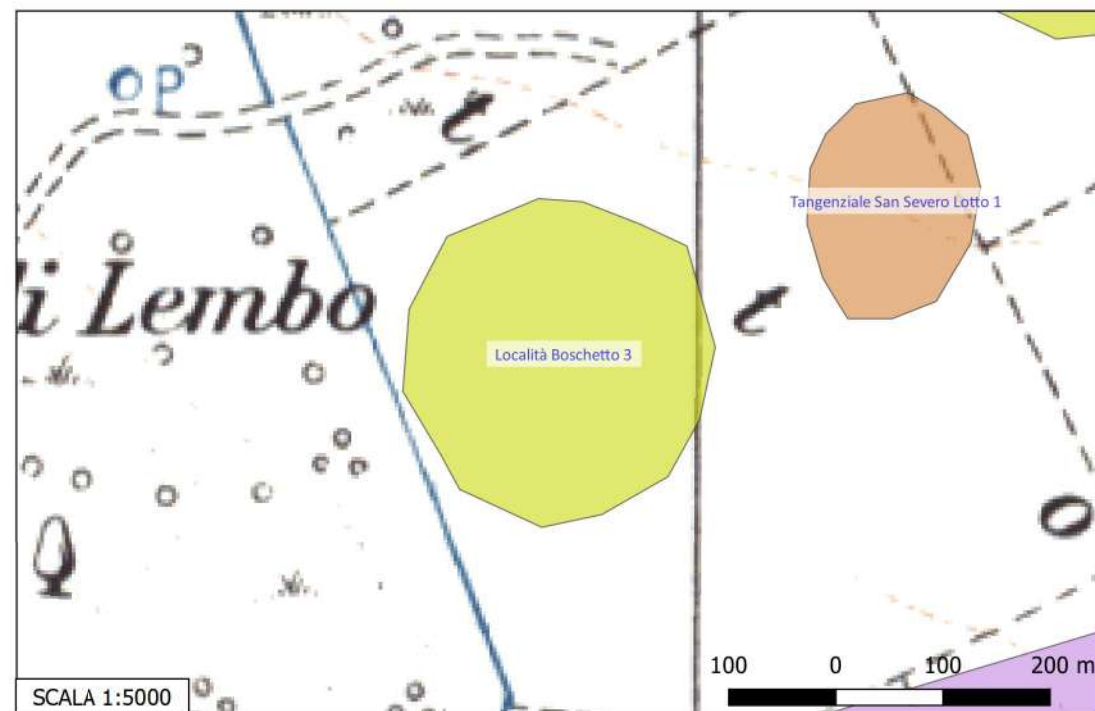
**Rischio relativo:** rischio basso

**DESCRIZIONE:** Evidenza aerofotografica riferibile alla presenza di un villaggio neolitico

**INTERPRETAZIONE:** Villaggio neolitico

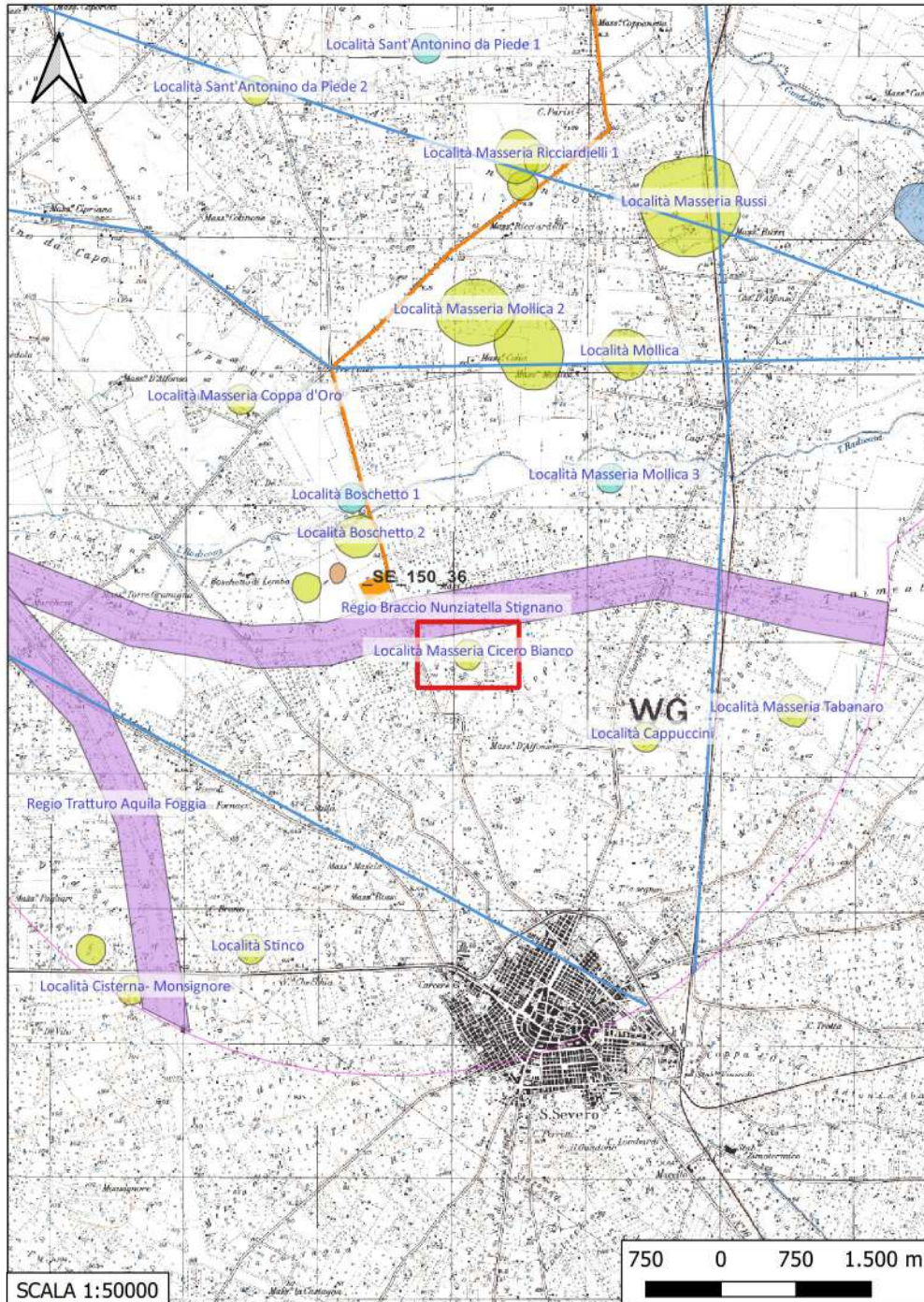
TINÉ S., Passo di Corvo e la civiltà neolitica del Tavoliere, Genova, 1983, p. 25

Carta dei Beni Culturali della Regione Puglia (Codice FGBIS002441)  
Aree Non Idonee Fer (Segnalazioni Carta dei Beni con buffer di 100 m)





## Sito 46 - Località Masseria Cicero Bianco (SABAP-FG\_2023\_00024-NC\_000005\_46)



**Localizzazione:** San Severo (FG) - Masseria Cicero Bianco,

**Definizione e cronologia:** anomalia rilevata sul terreno, {}, {} (Neolitico),

**Modalità di individuazione:** {dati bibliografici}

**Distanza dall'opera in progetto:** 500-1000 metri    **Potenziale:** potenziale alto

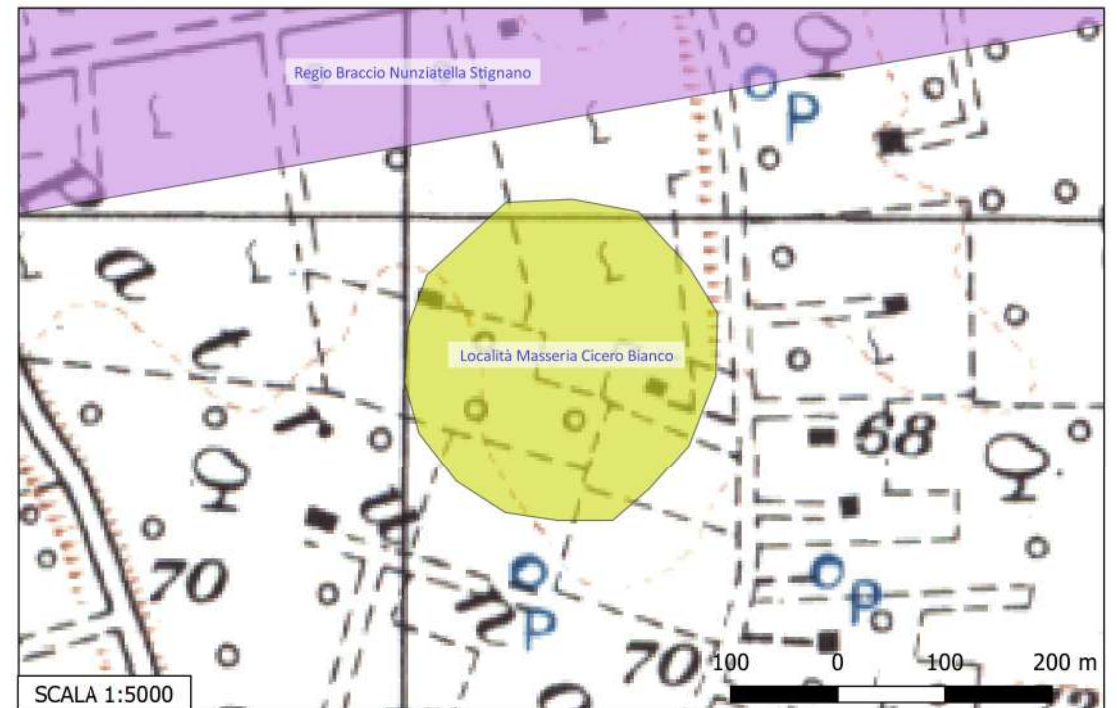
**Rischio relativo:** rischio basso

**DESCRIZIONE:** Evidenza aerofotografica riferibile alla presenza di un villaggio neolitico

**INTERPRETAZIONE:** Villaggio neolitico

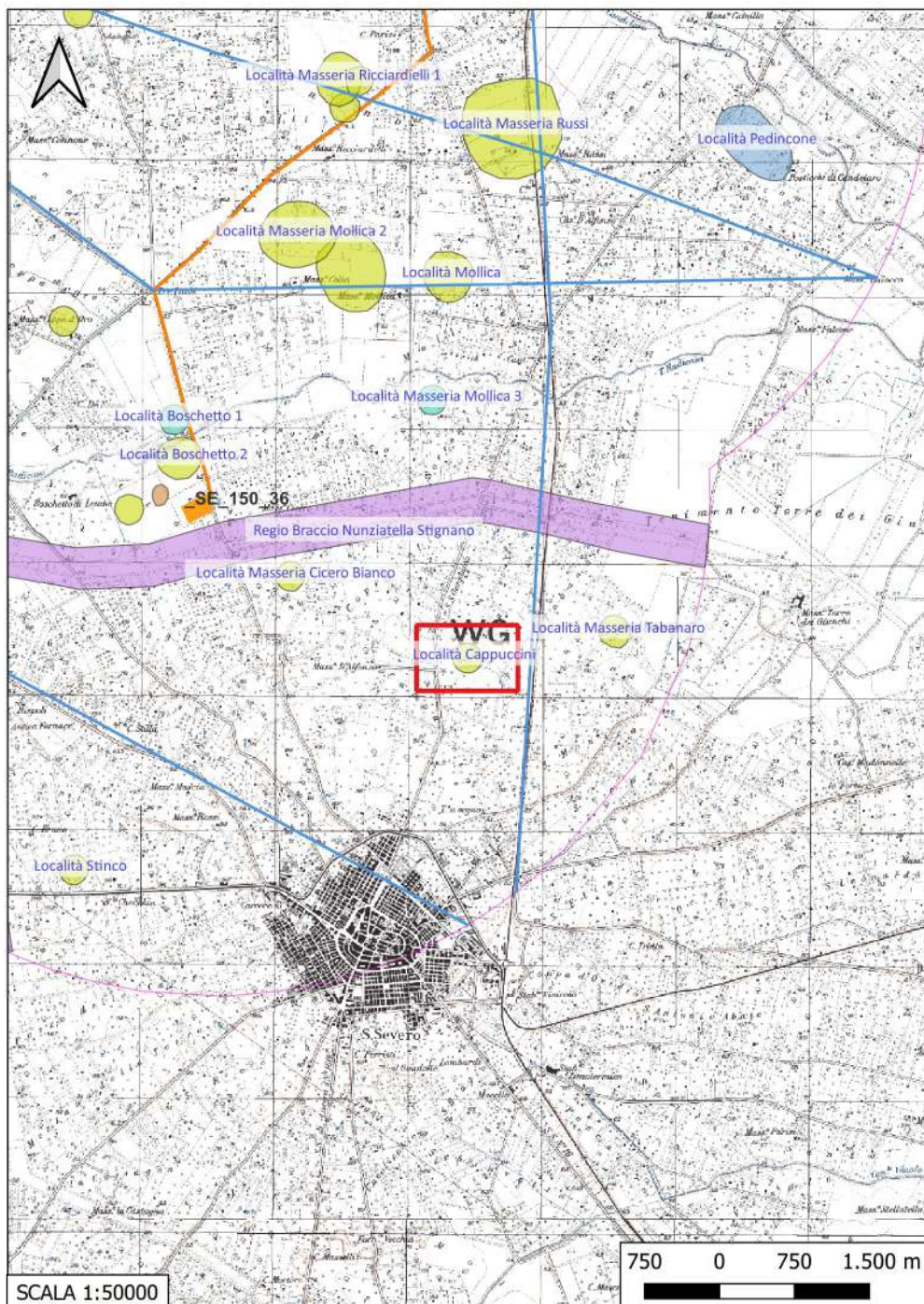
TINÉ S., Passo di Corvo e la civiltà neolitica del Tavoliere, Genova, 1983, p. 25 n. 13

Carta dei Beni Culturali della Regione Puglia (Codice FGBIS002445)  
Aree Non Idonee Fer (Segnalazioni Carta dei Beni con buffer di 100 m)





## Sito 47 - Località Cappuccini (SABAP-FG\_2023\_00024-NC\_000005\_47)



**Localizzazione:** San Severo (FG) - Cappuccini,

**Definizione e cronologia:** anomalia rilevata sul terreno, {}, {Neolitico},

**Modalità di individuazione:** {dati bibliografici}

**Distanza dall'opera in progetto:** >1000 metri

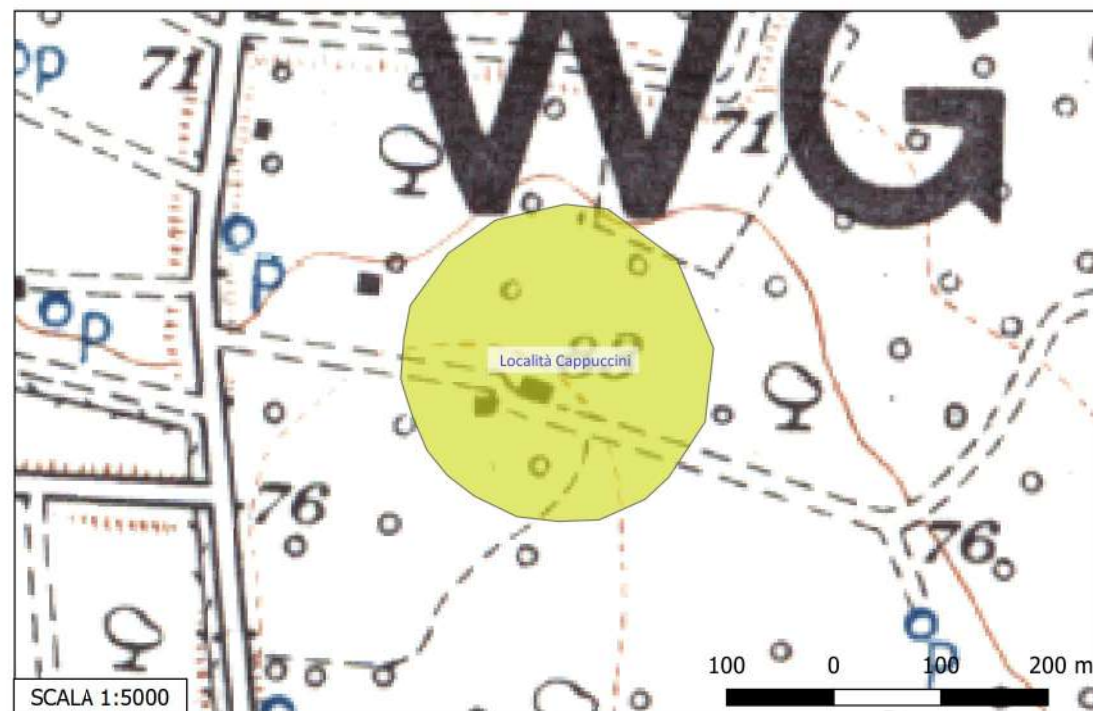
**Potenziale:** potenziale alto

**Rischio relativo:** rischio nullo

**DESCRIZIONE:** Evidenza aerofotografica riferibile alla presenza di un villaggio neolitico

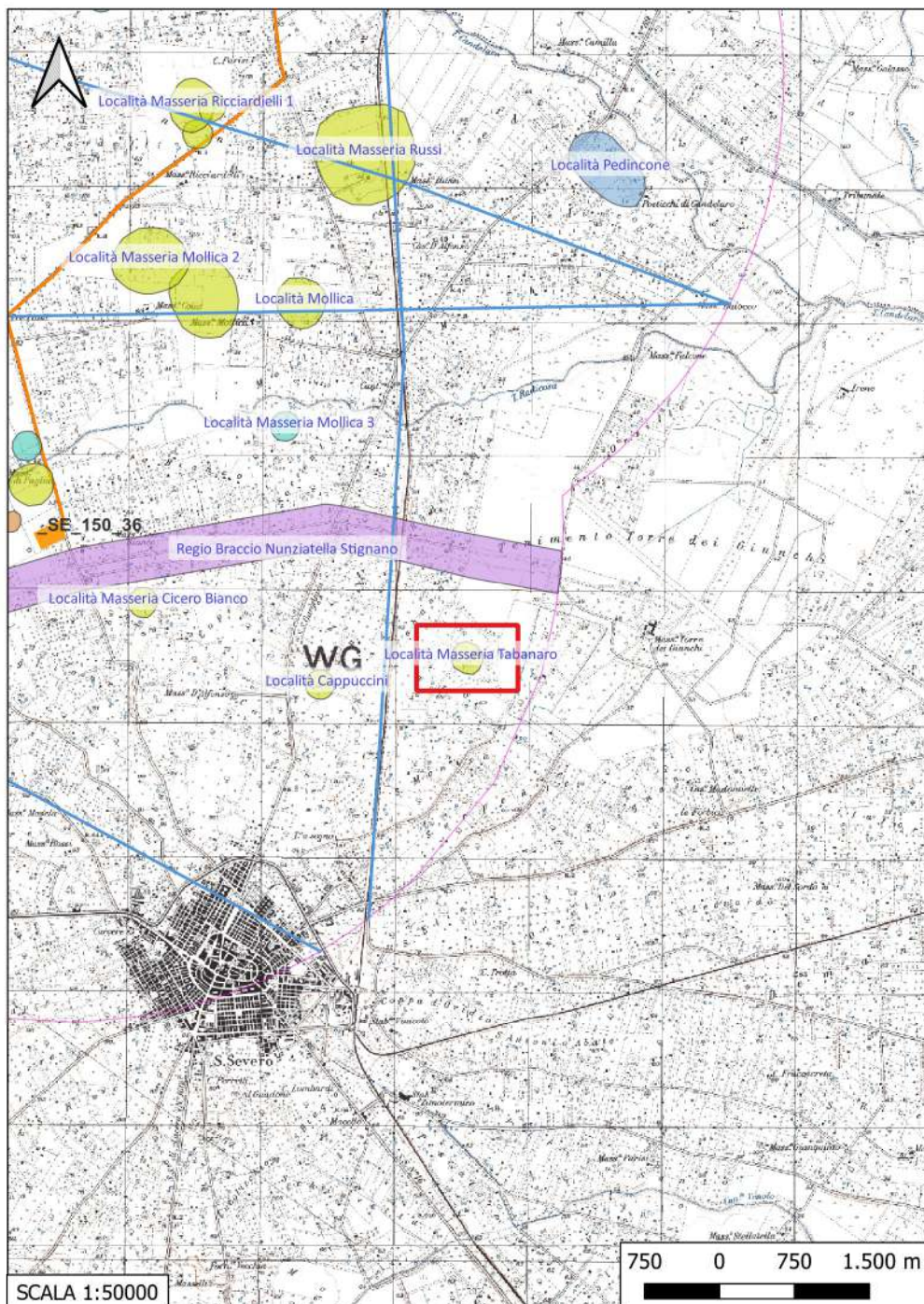
**INTERPRETAZIONE:** Villaggio neolitico

Carta dei Beni Culturali della Regione Puglia (Codice FGBIS002449)  
Aree Non Idonee Fer (Segnalazioni Carta dei Beni con buffer di 100 m)





## Sito 48 - Località Masseria Tabanaro (SABAP-FG\_2023\_00024-NC\_000005\_48)



**Localizzazione:** San Severo (FG) - Masseria Tabanaro,

**Definizione e cronologia:** anomalia rilevata sul terreno, {}, {} (Neolitico),

**Modalità di individuazione:** {dati bibliografici}

**Distanza dall'opera in progetto:** >1000 metri

**Potenziale:** potenziale alto

**Rischio relativo:** rischio nullo

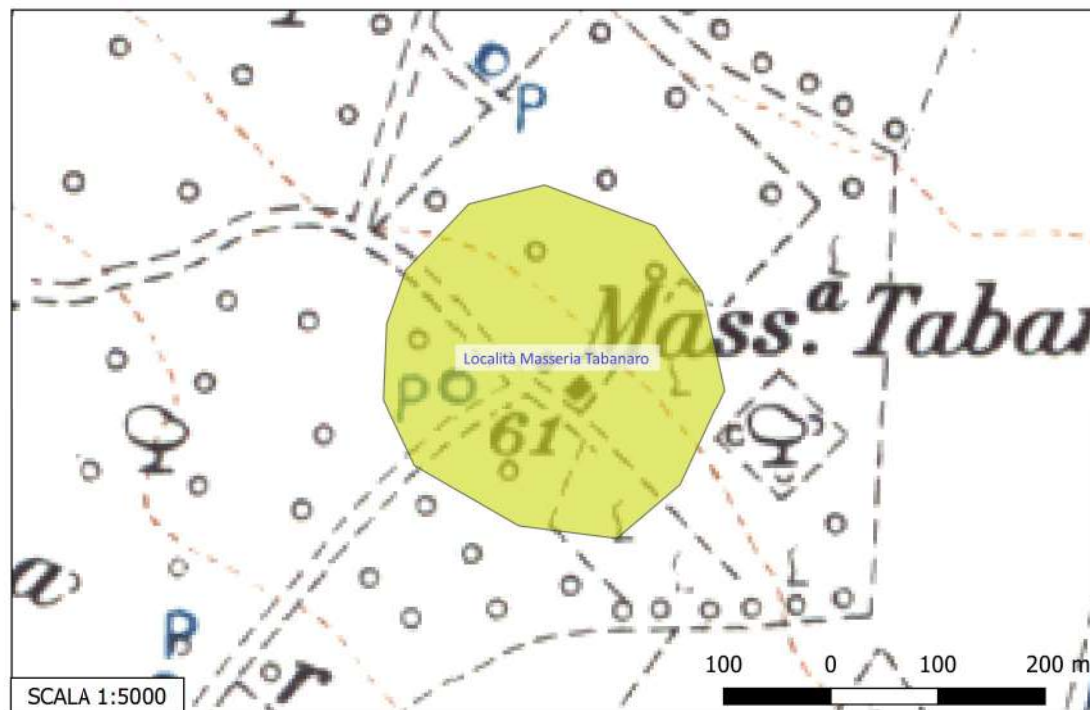
**DESCRIZIONE:** Evidenza aerofotografica riferibile alla presenza di un villaggio neolitico

**INTERPRETAZIONE:** Villaggio neolitico

BROWN K. A., Aerial archaeology of the Tavoliere. The Italian air photographic record and the Riley archive, in The Accordia research papers LIV TL.RIV.2, 2001/2003, pp. 123- 146.

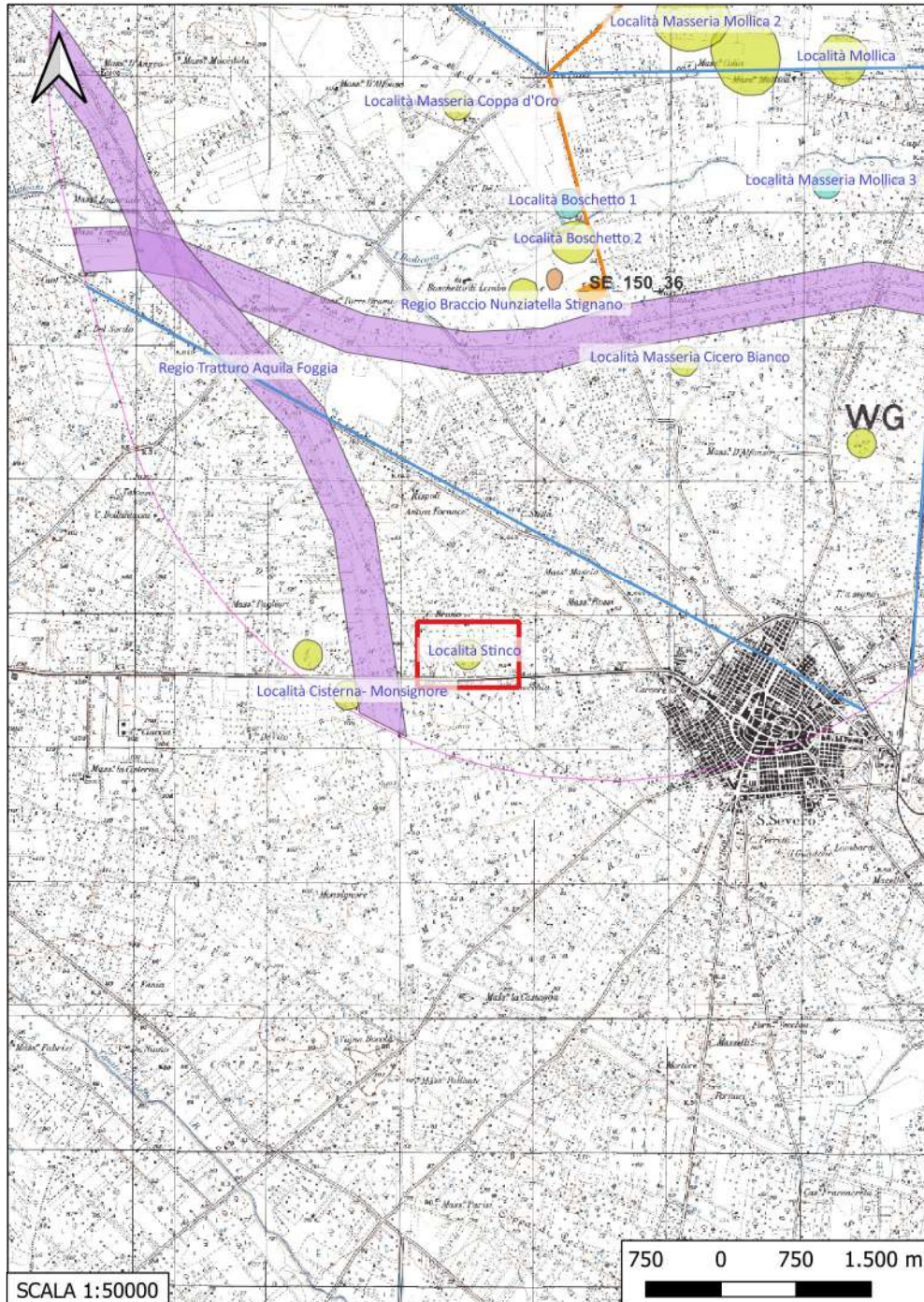
TINÉ S., Passo di Corvo e la civiltà neolitica del Tavoliere, Genova, 1983, p. 25, n. 10

Carta dei Beni Culturali della Regione Puglia (Codice FGBIS002453)  
Aree Non Idonee Fer (Segnalazioni Carta dei Beni con buffer di 100 m)





## Sito 49 - Località Stinco (SABAP-FG\_2023\_00024-NC\_000005\_49)



**Localizzazione:** San Severo (FG) - Stinco,

**Definizione e cronologia:** anomalia rilevata sul terreno, {}, {Neolitico},

**Modalità di individuazione:** {dati bibliografici}

**Distanza dall'opera in progetto:** >1000 metri

**Potenziale:** potenziale alto

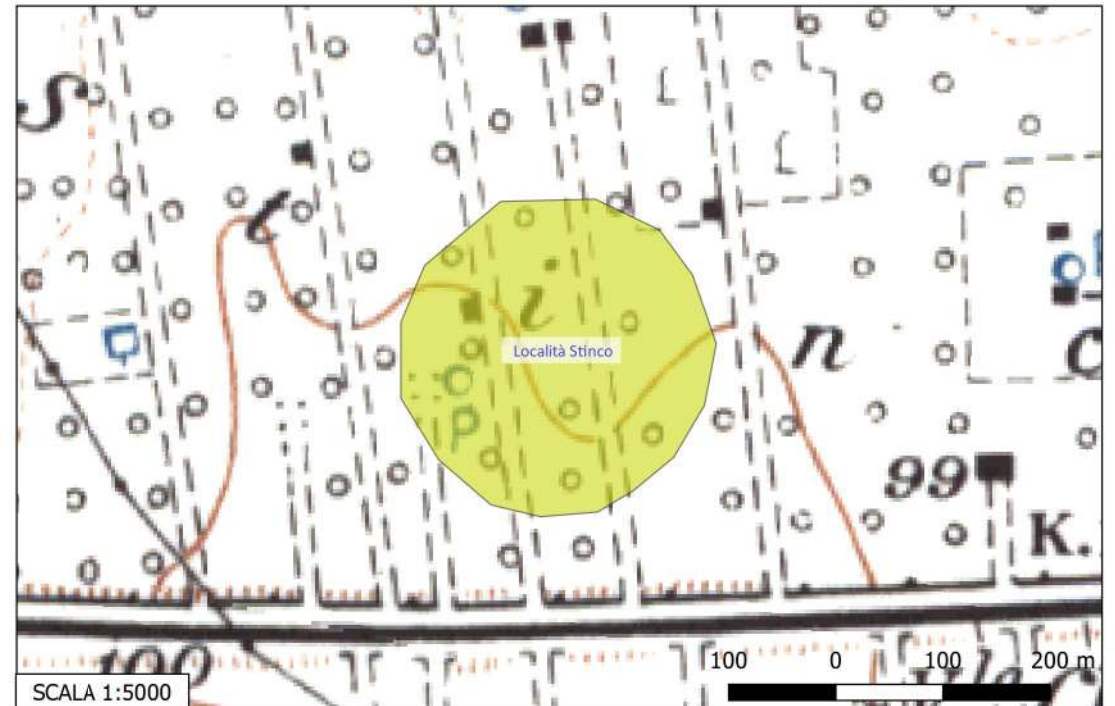
**Rischio relativo:** rischio nullo

**DESCRIZIONE:** Evidenza aerofotografica riferibile alla presenza di un villaggio neolitico

**INTERPRETAZIONE:** villaggio neolitico

TINÉ S., Passo di Corvo e la civiltà neolitica del Tavoliere, Genova, 1983, p. 25 n. 22

Carta dei Beni Culturali della Regione Puglia (Codice FGBIS002477)  
Aree Non Idonee Fer (Segnalazioni Carta dei Beni con buffer di 100 m)





## Sito 5 - Località La Fara (SABAP-FG\_2023\_00024-NC\_000005\_5)



**Localizzazione:** Lesina (FG) - La Fara,

**Definizione e cronologia:** area di materiale mobile, {area di frammenti fittili, industria litica}. {Età del Bronzo},

**Modalità di individuazione:** {dati bibliografici}

**Distanza dall'opera in progetto:** >1000 metri

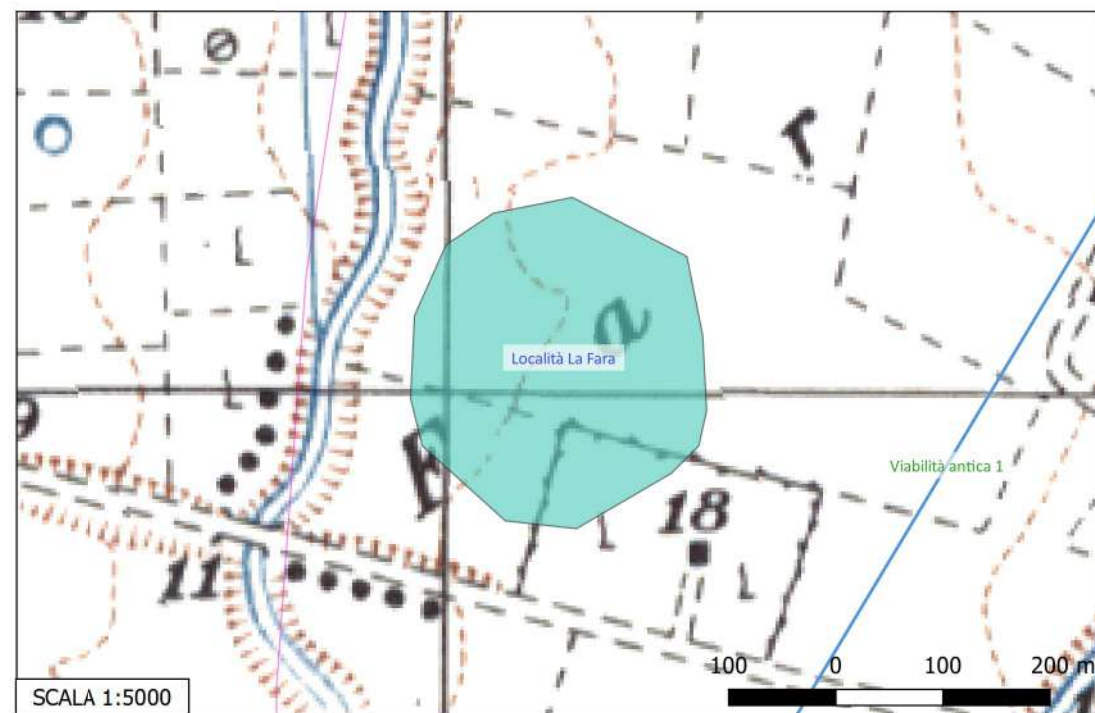
**Potenziale:** potenziale alto

**Rischio relativo:** rischio nullo

**DESCRIZIONE:** Concentrazione di materiale litico e ceramico dell'età del Bronzo

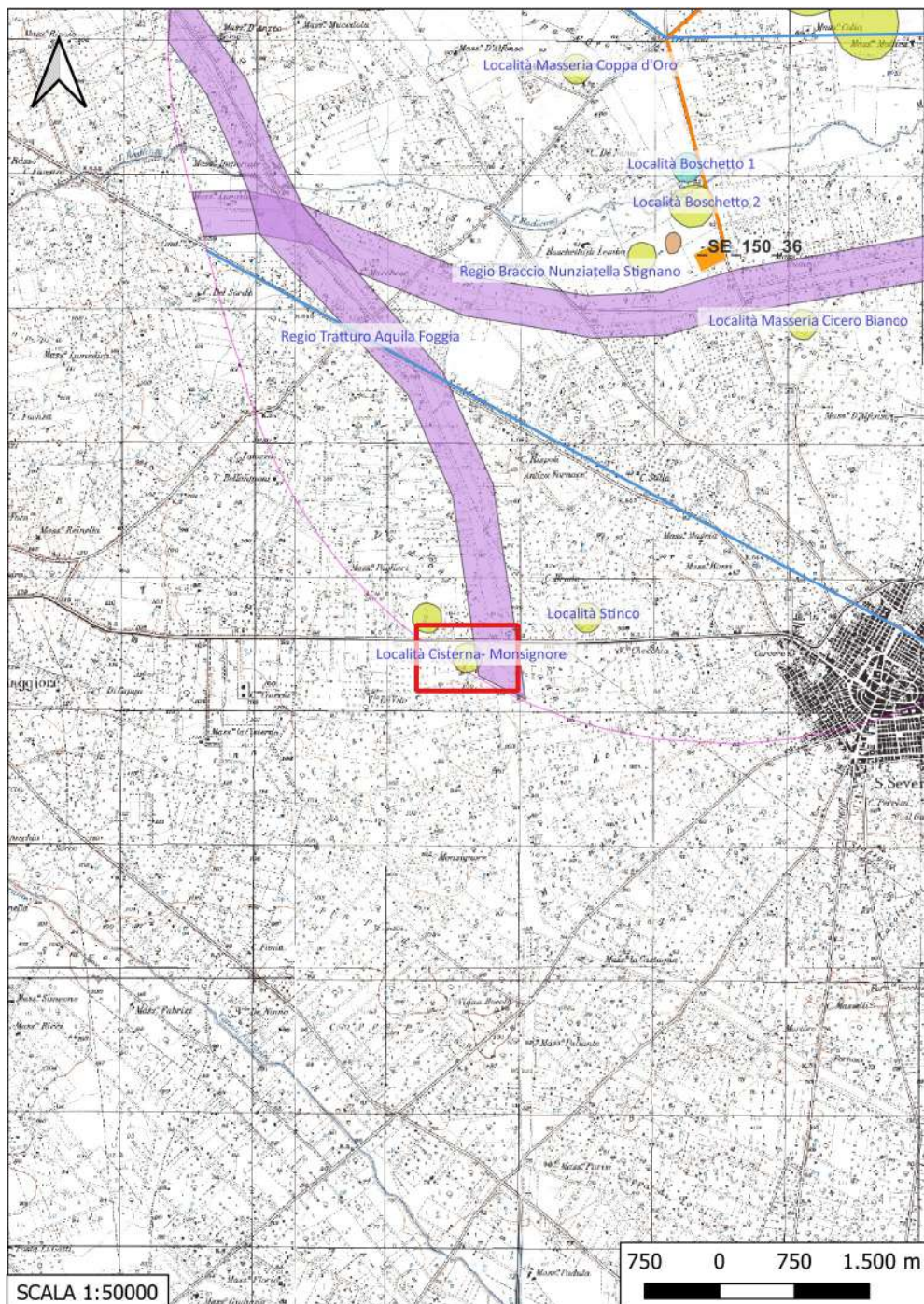
**INTERPRETAZIONE:** Villaggio dell'Età del Bronzo

Carta dei Beni Culturali della Regione Puglia (Codice FGBIS002491)  
Aree Non Idonee Fer (Segnalazioni Carta dei Beni con buffer di 100 m)





## Sito 50 - Località Cisterna- Monsignore (SABAP-FG\_2023\_00024-NC\_000005\_50)



**Localizzazione:** San Severo (FG) - Cisterna- Monsignore,

**Definizione e cronologia:** anomalia rilevata sul terreno, {}, {} (Neolitico),

**Modalità di individuazione:** {dati bibliografici}

**Distanza dall'opera in progetto:** >1000 metri

**Potenziale:** potenziale alto

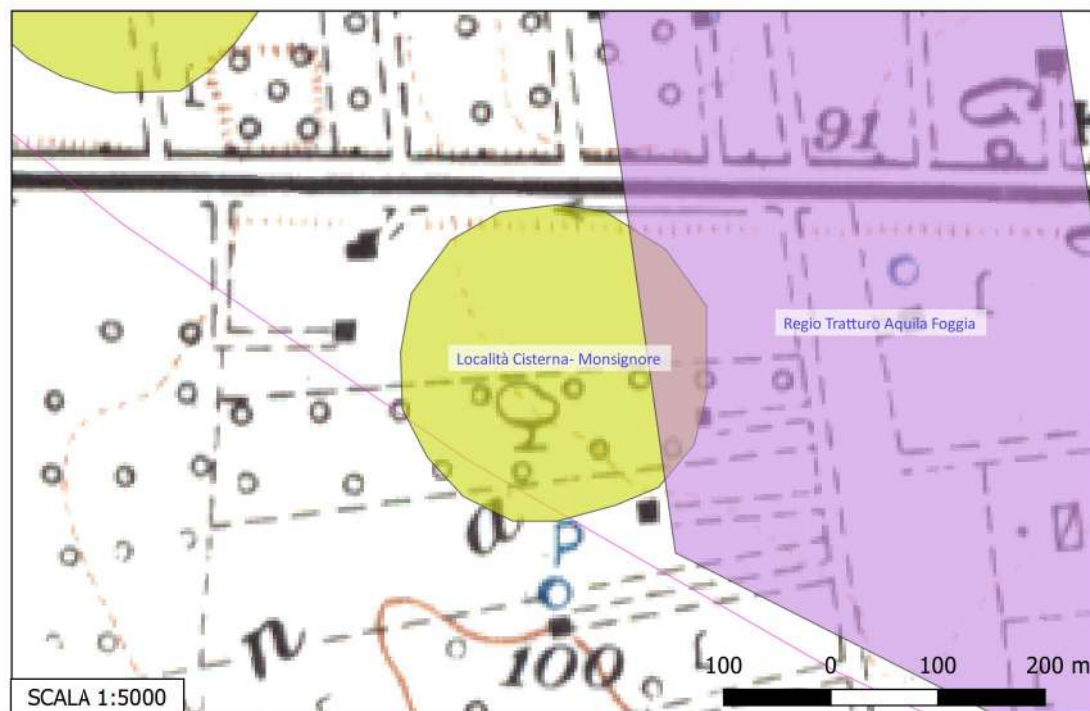
**Rischio relativo:** rischio nullo

**DESCRIZIONE:** Evidenza aerofotografica riferibile alla presenza di un villaggio neolitico

**INTERPRETAZIONE:** villaggio neolitico

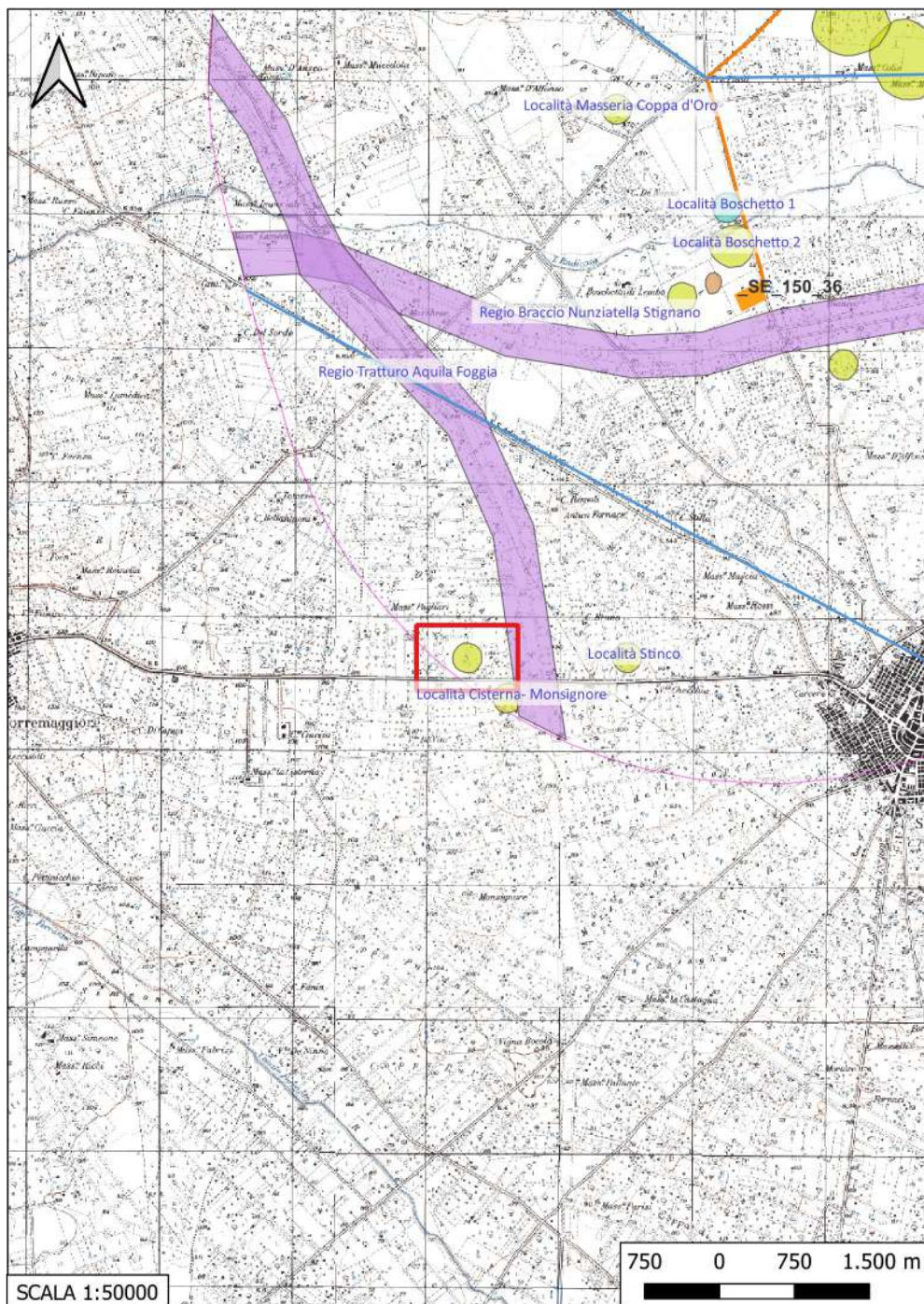
TINÉ S., Passo di Corvo e la civiltà neolitica del Tavoliere, Genova, 1983, p. 26

Carta dei Beni Culturali della Regione Puglia (Codice FGBIS002489)  
Aree Non Idonee Fer (Segnalazioni Carta dei Beni con buffer di 100 m)





## Sito 51 - Località Quadroni di San Giovanni- Cisterna (SABAP-FG\_2023\_00024-NC\_000005\_51)



**Localizzazione:** San Severo (FG) - Quadroni di San Giovanni- Cisterna,

**Definizione e cronologia:** anomalia rilevata sul terreno, {}, {} (Neolitico),

**Modalità di individuazione:** {dati bibliografici}

**Distanza dall'opera in progetto:** >1000 metri

**Potenziale:** potenziale alto

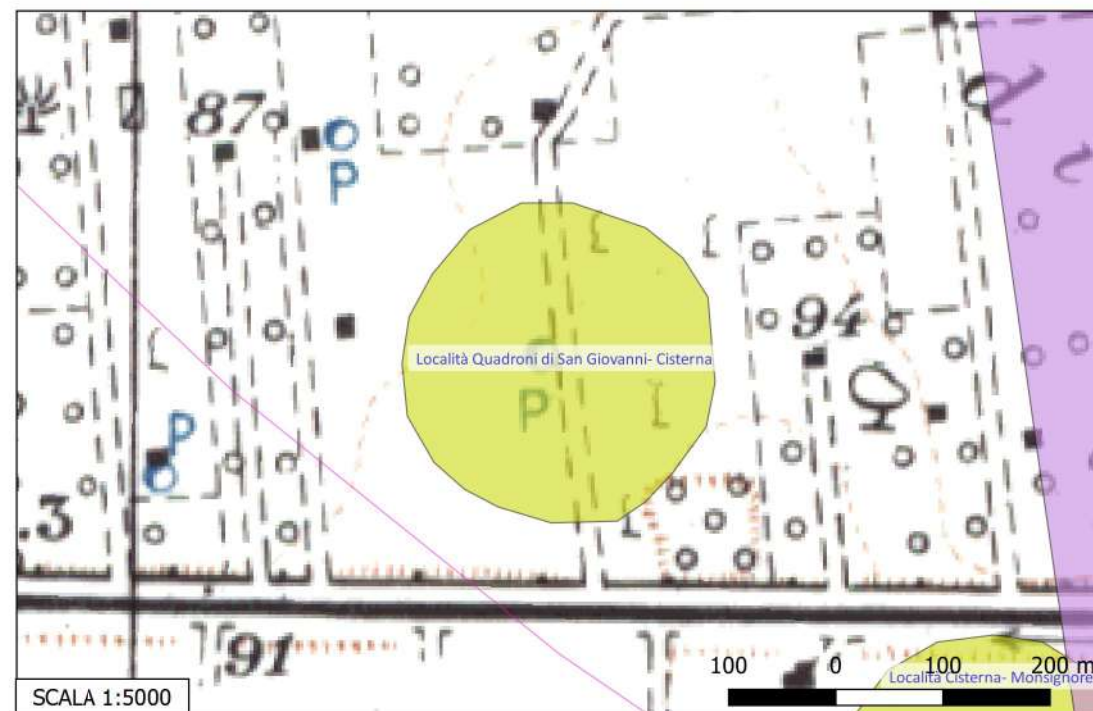
**Rischio relativo:** rischio nullo

**DESCRIZIONE:** Evidenza aerofotografica riferibile alla presenza di un villaggio neolitico

**INTERPRETAZIONE:** villaggio neolitico

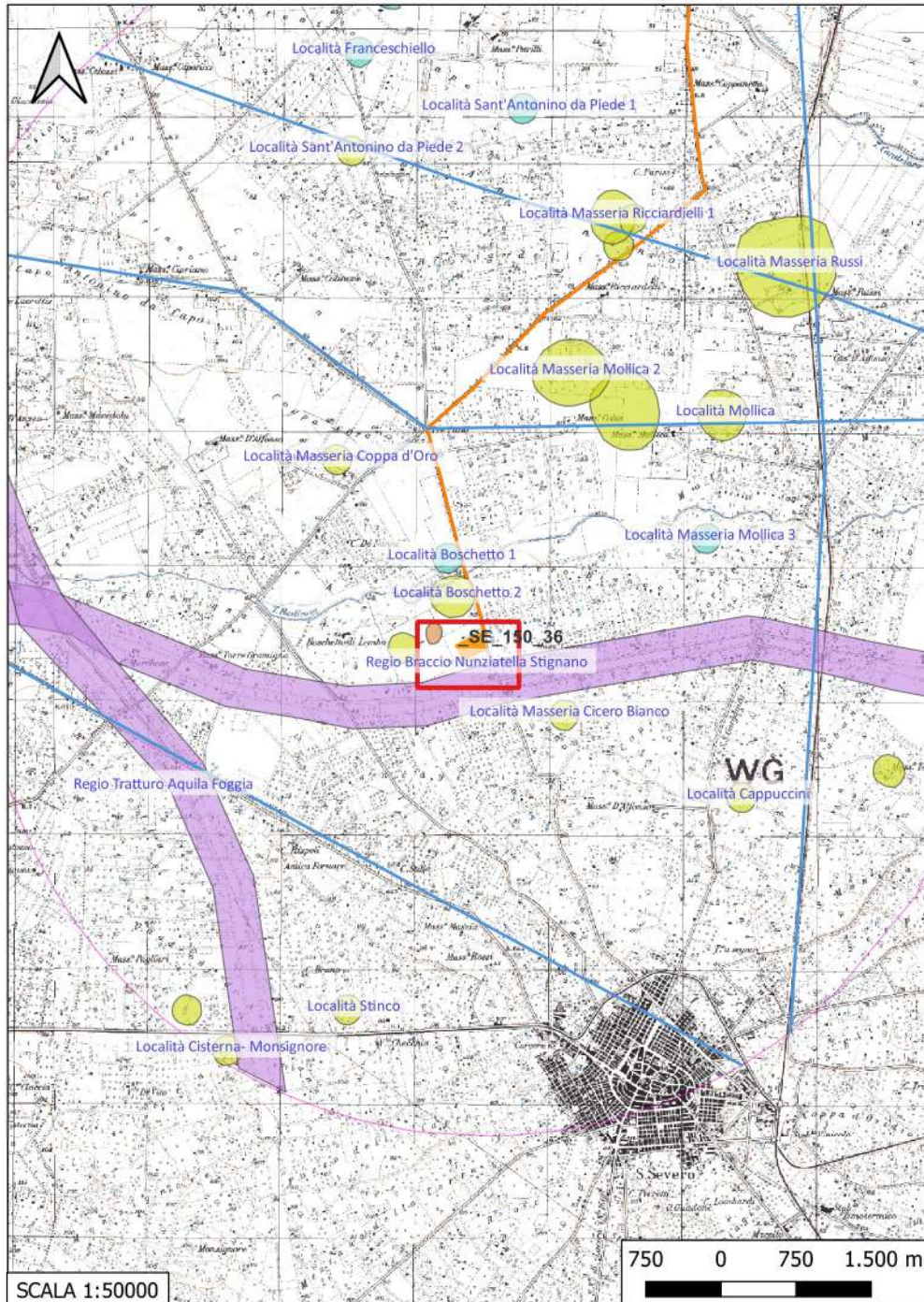
TINÉ S., Passo di Corvo e la civiltà neolitica del Tavoliere, Genova, 1983, p. 25

Carta dei Beni Culturali della Regione Puglia (Codice FGBIS002485)  
Aree Non Idonee Fer (Segnalazioni Carta dei Beni con buffer di 100 m)





## Sito 52 - Regio Braccio Nunziatella Stignano (SABAP-FG\_2023\_00024-NC\_000005\_52)



**Localizzazione:** Torremaggiore (FG) - ,

**Definizione e cronologia:** infrastruttura viaria, {tracciato viario}. {Età Medievale, Età Moderna, Età Contemporanea},

**Modalità di individuazione:** {dati bibliografici}

**Distanza dall'opera in progetto:** 100-200 metri

**Potenziale:** potenziale alto

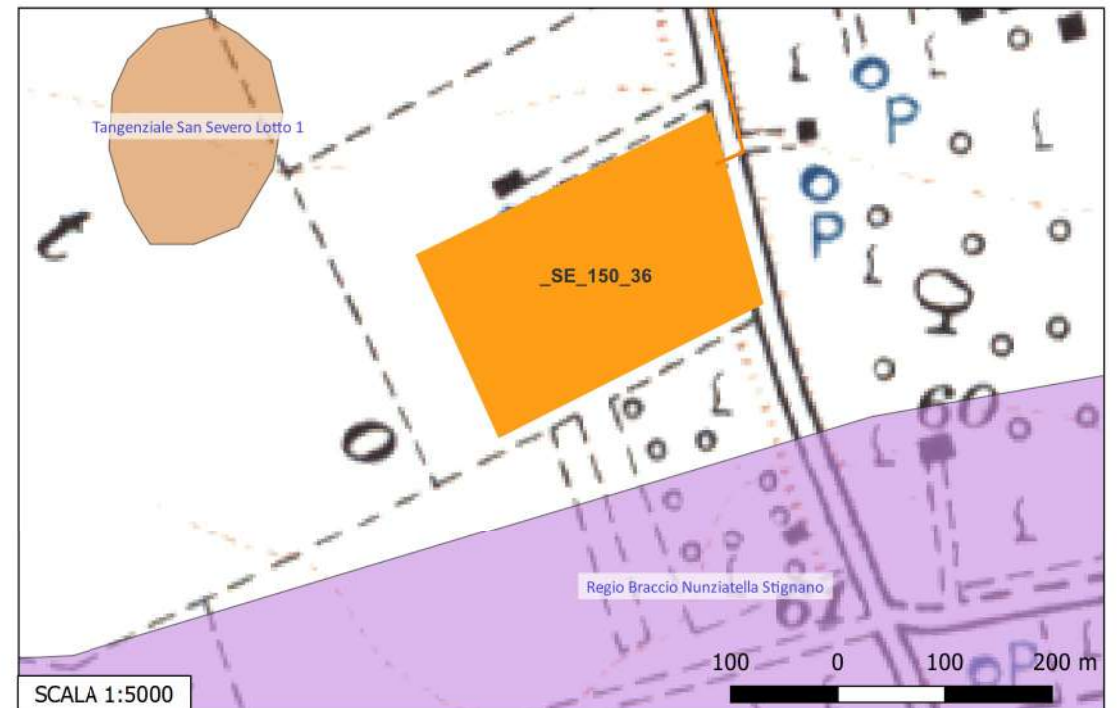
**Rischio relativo:** rischio basso

**DESCRIZIONE:** Tratturo

**INTERPRETAZIONE:** Tratturo

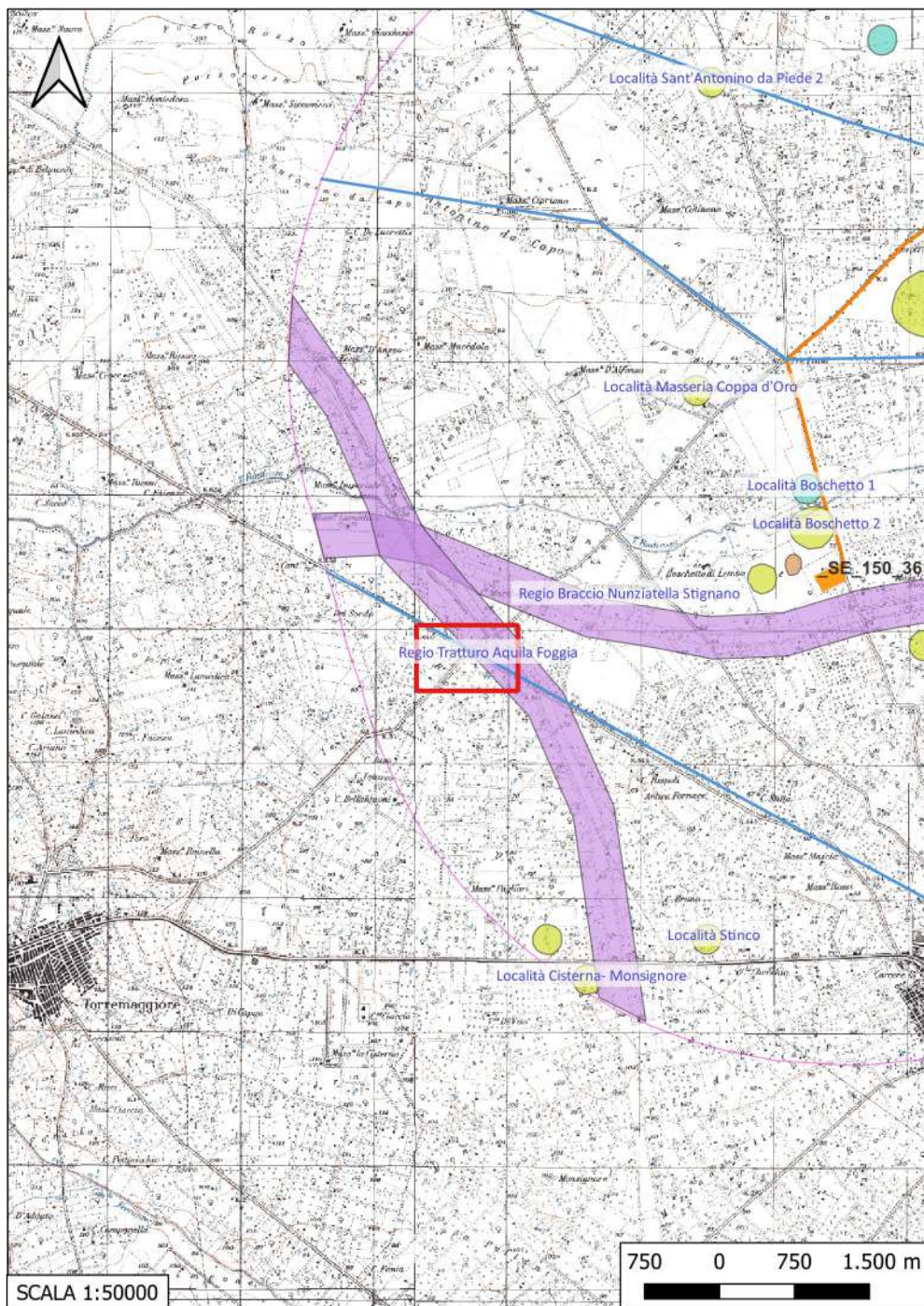
Carta dei tratturi n. 10

PPTR: b. aree appartenenti alla rete dei tratturi; Aree di rispetto delle componenti culturali e insediative: rete tratturi





## Sito 53 - Regio Tratturo Aquila Foggia (SABAP-FG\_2023\_00024-NC\_000005\_53)



**Localizzazione:** Torremaggiore (FG) - ,

**Definizione e cronologia:** infrastruttura viaria, {tracciato viario}. {Età Medievale, Età Moderna, Età Contemporanea},

**Modalità di individuazione:** {dati bibliografici}

**Distanza dall'opera in progetto:** >1000 metri

**Potenziale:** potenziale alto

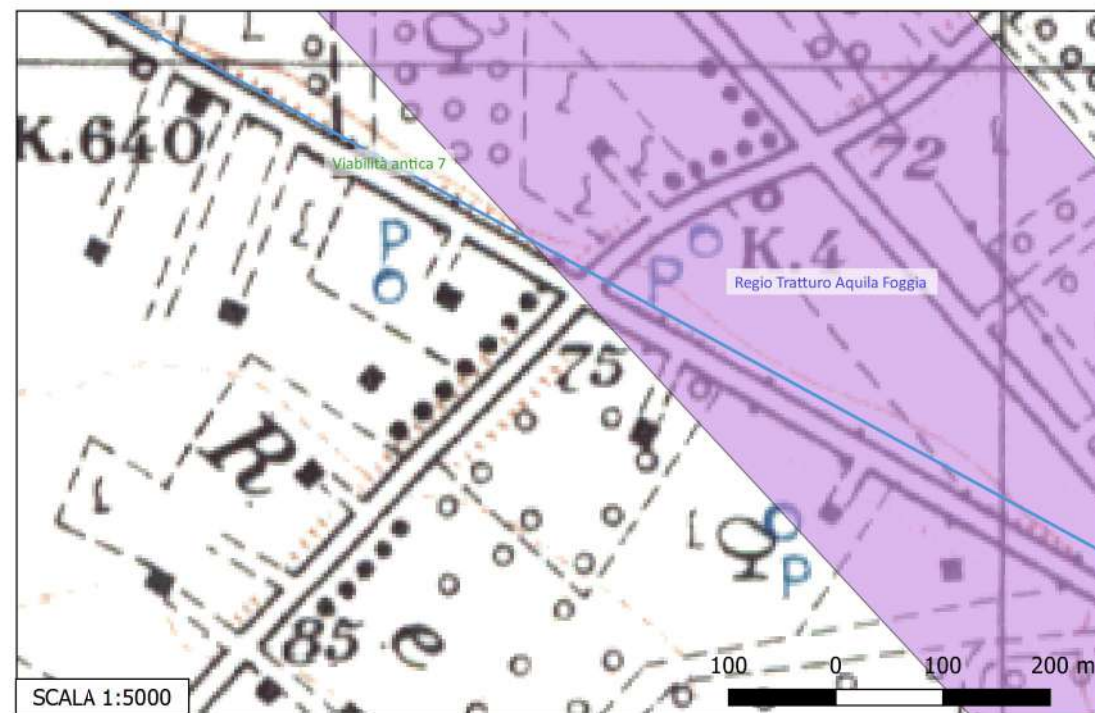
**Rischio relativo:** rischio nullo

**DESCRIZIONE:** Tratturo

**INTERPRETAZIONE:** Tratturo

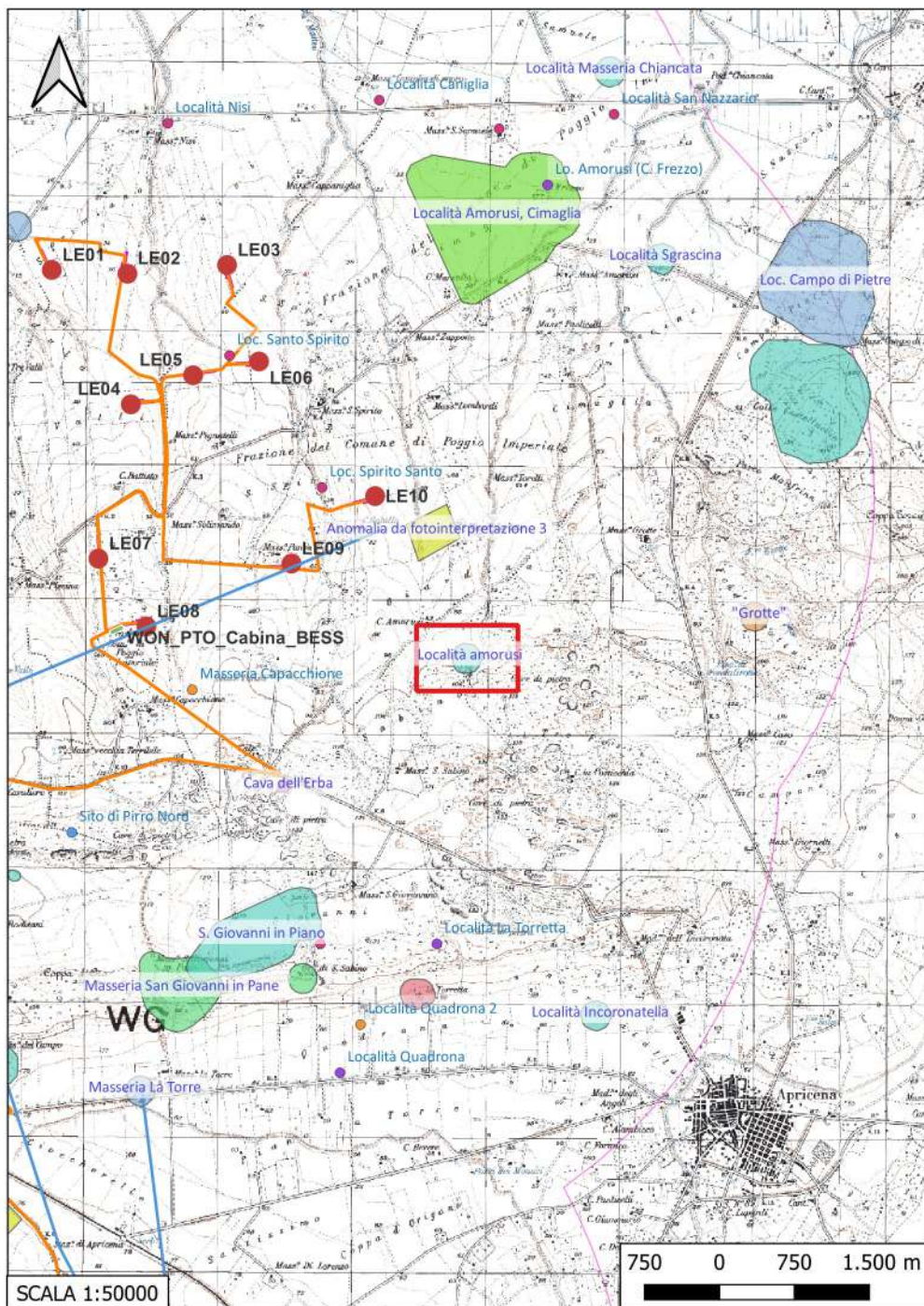
Carta tratturi dei n. 1;

PPTR b. aree appartenenti alla rete dei tratturi; Aree di rispetto delle componenti culturali e insediative: rete tratturi





## Sito 54 - Località amorusi (SABAP-FG\_2023\_00024-NC\_00005\_54)



**Localizzazione:** Apricena (FG) - Amorusi,

**Definizione e cronologia:** area di materiale mobile, {area di frammenti fittili, area di materiale eterogeneo}. {Età Romana},

**Modalità di individuazione:** {dati bibliografici}

**Distanza dall'opera in progetto:** >1000 metri

**Potenziale:** potenziale alto

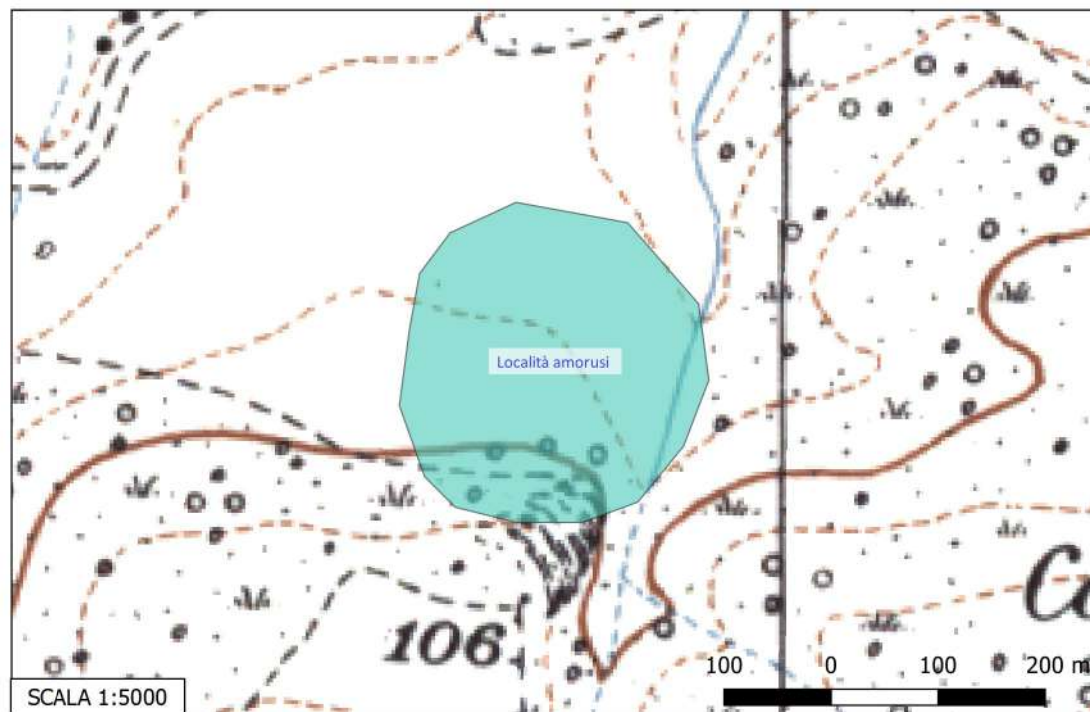
**Rischio relativo:** rischio nullo

**DESCRIZIONE:** Area di frammenti fittili con strutture di epoca romana

**INTERPRETAZIONE:** Villa romana

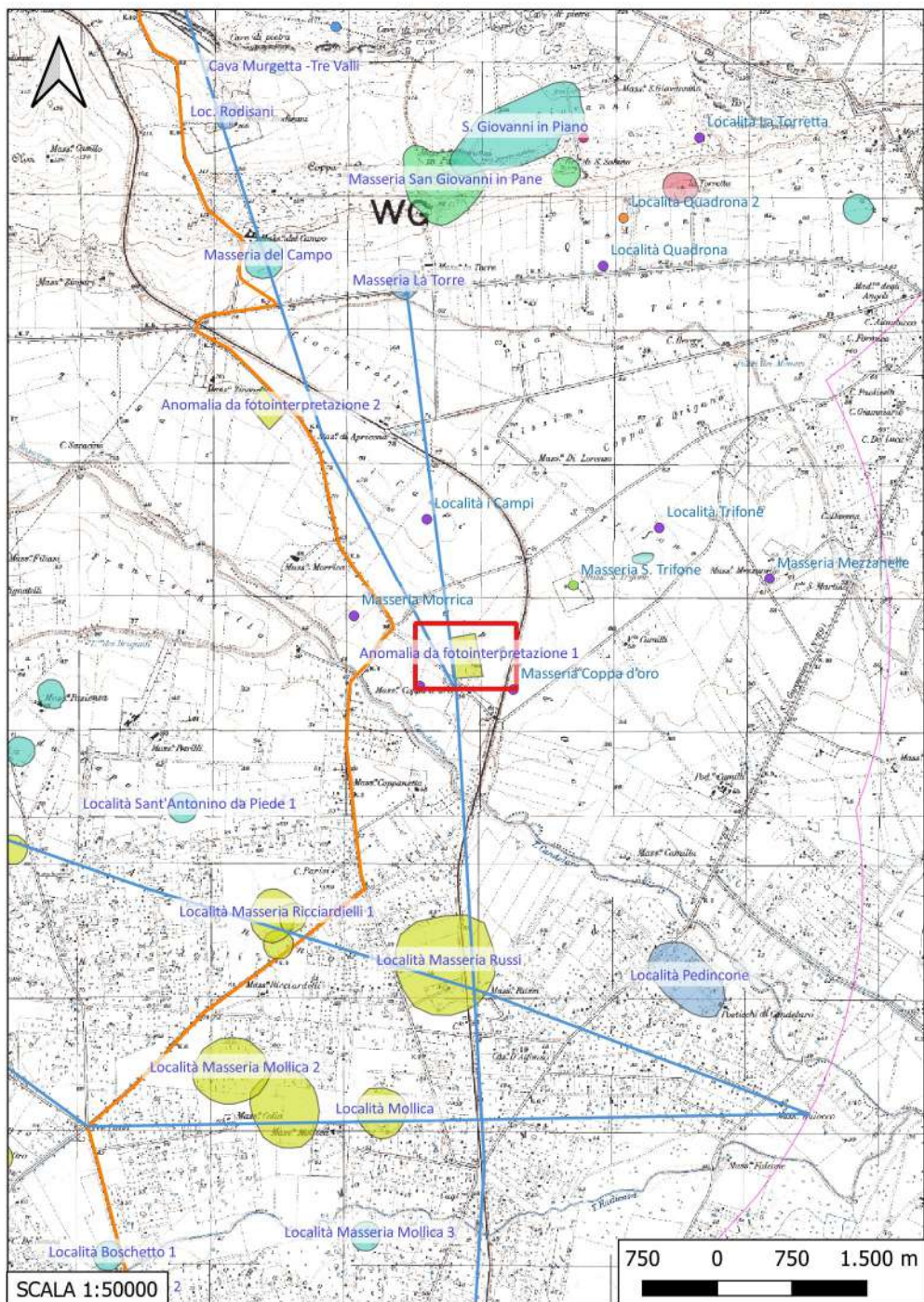
Aree Non Idonee Fer (Segnalazioni Carta dei Beni con buffer di 100 m)

PUPP- P (Segnalazioni archeologiche)





## Sito 55 - Anomalia da fotointerpretazione 1 (SABAP-FG\_2023\_00024-NC\_000005\_55)



**Localizzazione:** Apricena (FG) - Masseria Coppa d'Oro,

**Definizione e cronologia:** anomalia rilevata sul terreno, {}, {} (non determinabile),

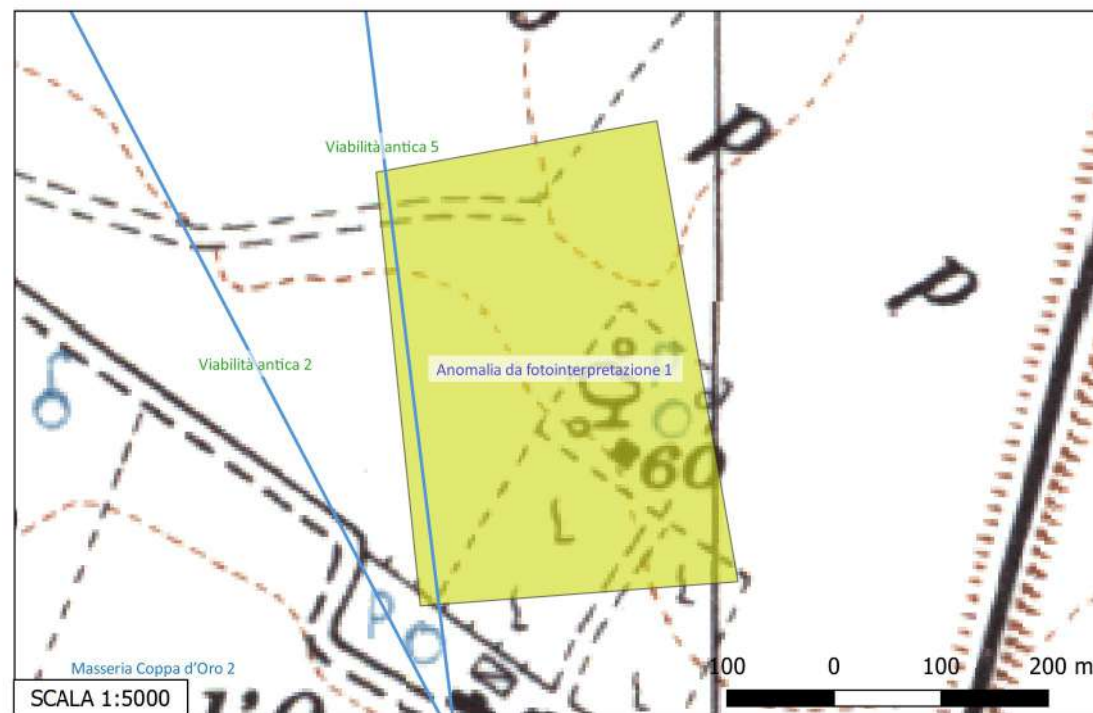
**Modalità di individuazione:** {fotointerpretazione/foto restituzione}

**Distanza dall'opera in progetto:** 200-500 metri      **Potenziale:** potenziale medio

**Rischio relativo:** rischio basso

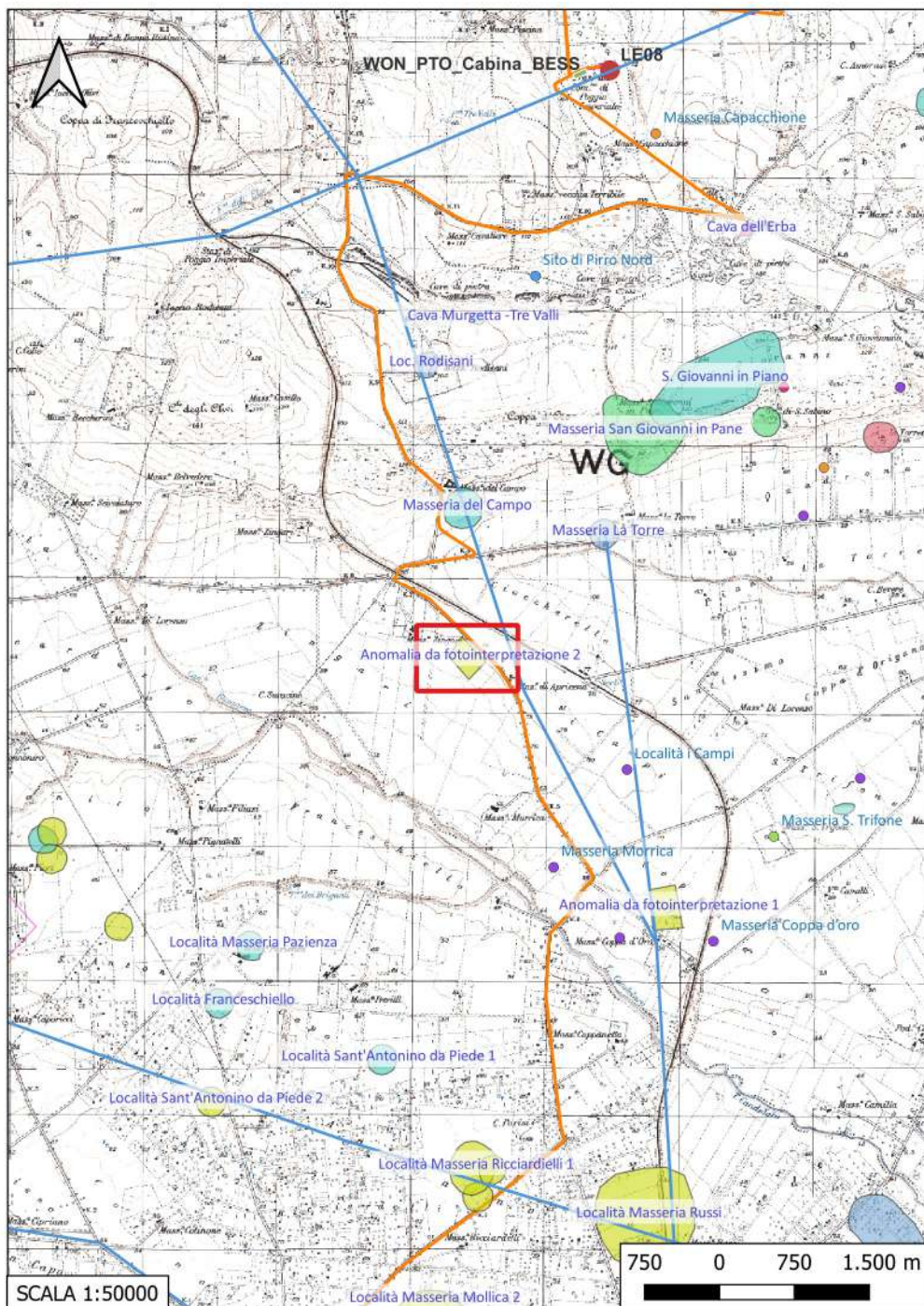
**DESCRIZIONE:** Anomalie da umidità di tipo lineare e circolare

**INTERPRETAZIONE:** Strutture non identificate (Fossato neolitico?)





## Sito 56 - Anomalia da fotointerpretazione 2 (SABAP-FG\_2023\_00024-NC\_000005\_56)



**Localizzazione:** Apricena (FG) - Masseria Zingari,

**Definizione e cronologia:** anomalia rilevata sul terreno, {}, {} (non determinabile),

**Modalità di individuazione:** {fotointerpretazione/foto restituzione}

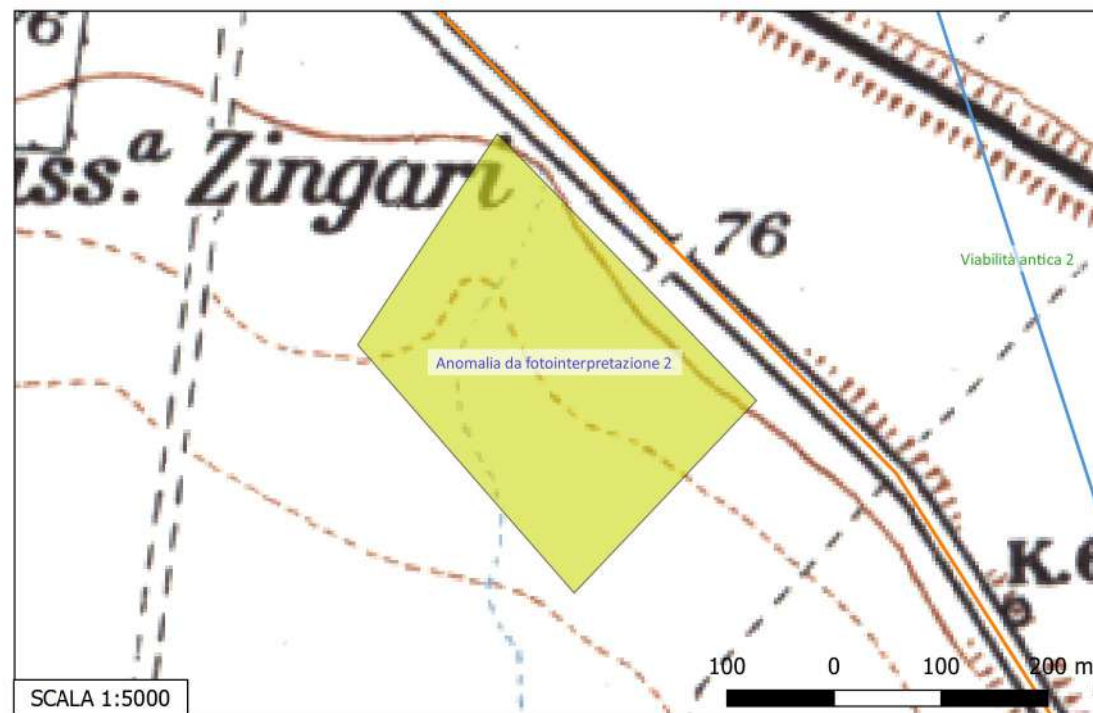
**Distanza dall'opera in progetto:** 50-100 metri

**Potenziale:** potenziale non valutabile

**Rischio relativo:** rischio basso

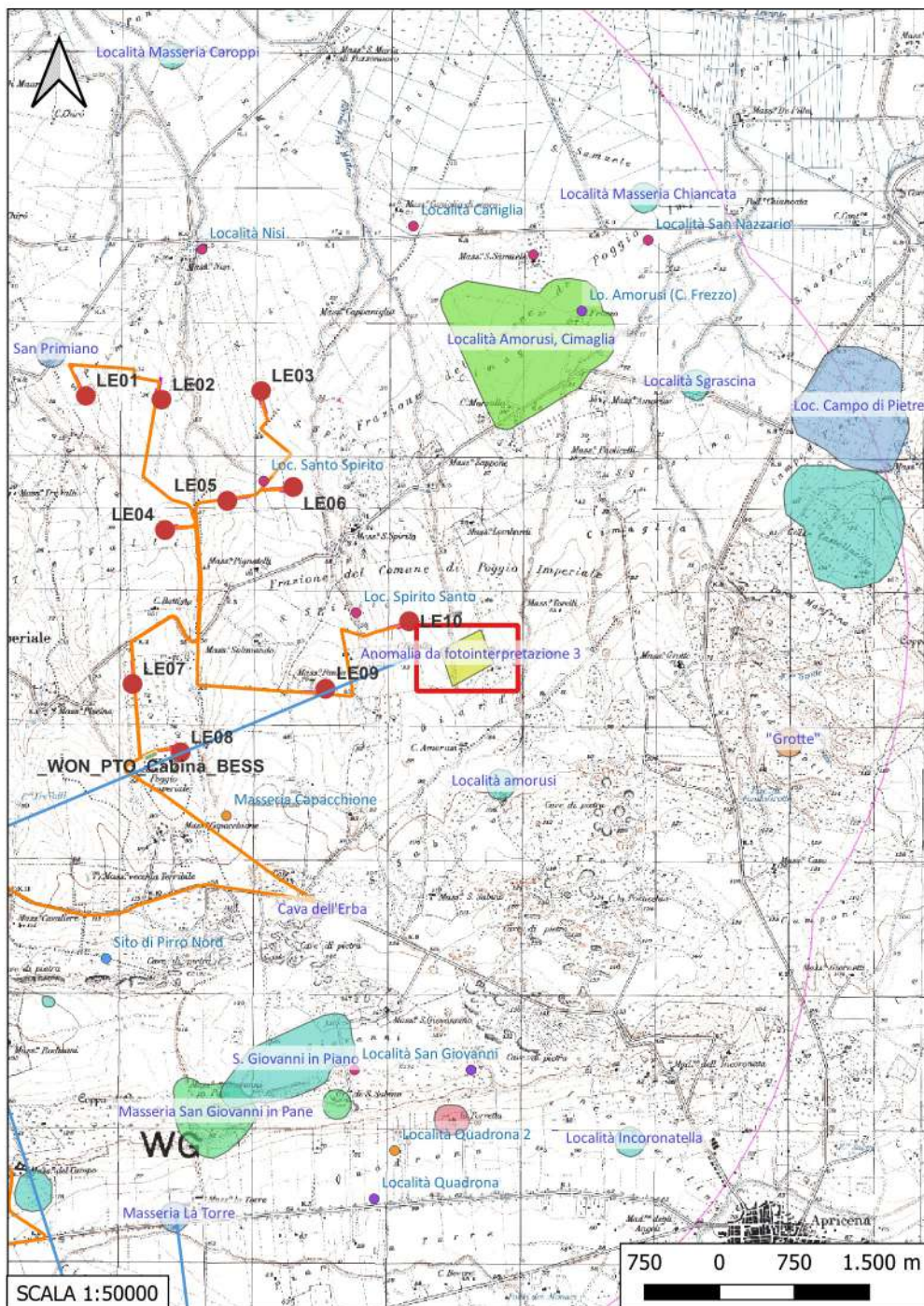
**DESCRIZIONE:** Anomalia areale da umidità: macchia circolare

**INTERPRETAZIONE:** Non. id.





## Sito 57 - Anomalia da fotointerpretazione 3 (SABAP-FG\_2023\_00024-NC\_000005\_57)



**Localizzazione:** Poggio Imperiale (FG) - ,

**Definizione e cronologia:** anomalia rilevata sul terreno, {}, {} (non determinabile),

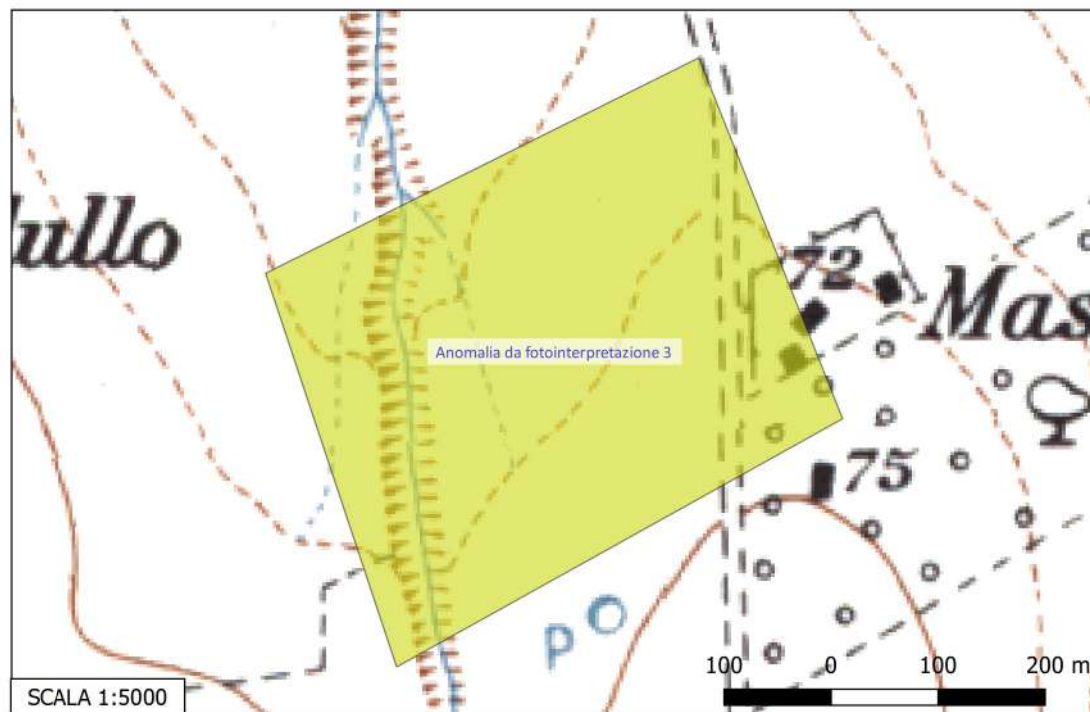
**Modalità di individuazione:** {fotointerpretazione/foto restituzione}

**Distanza dall'opera in progetto:** 200-500 metri      **Potenziale:** potenziale medio

**Rischio relativo:** rischio basso

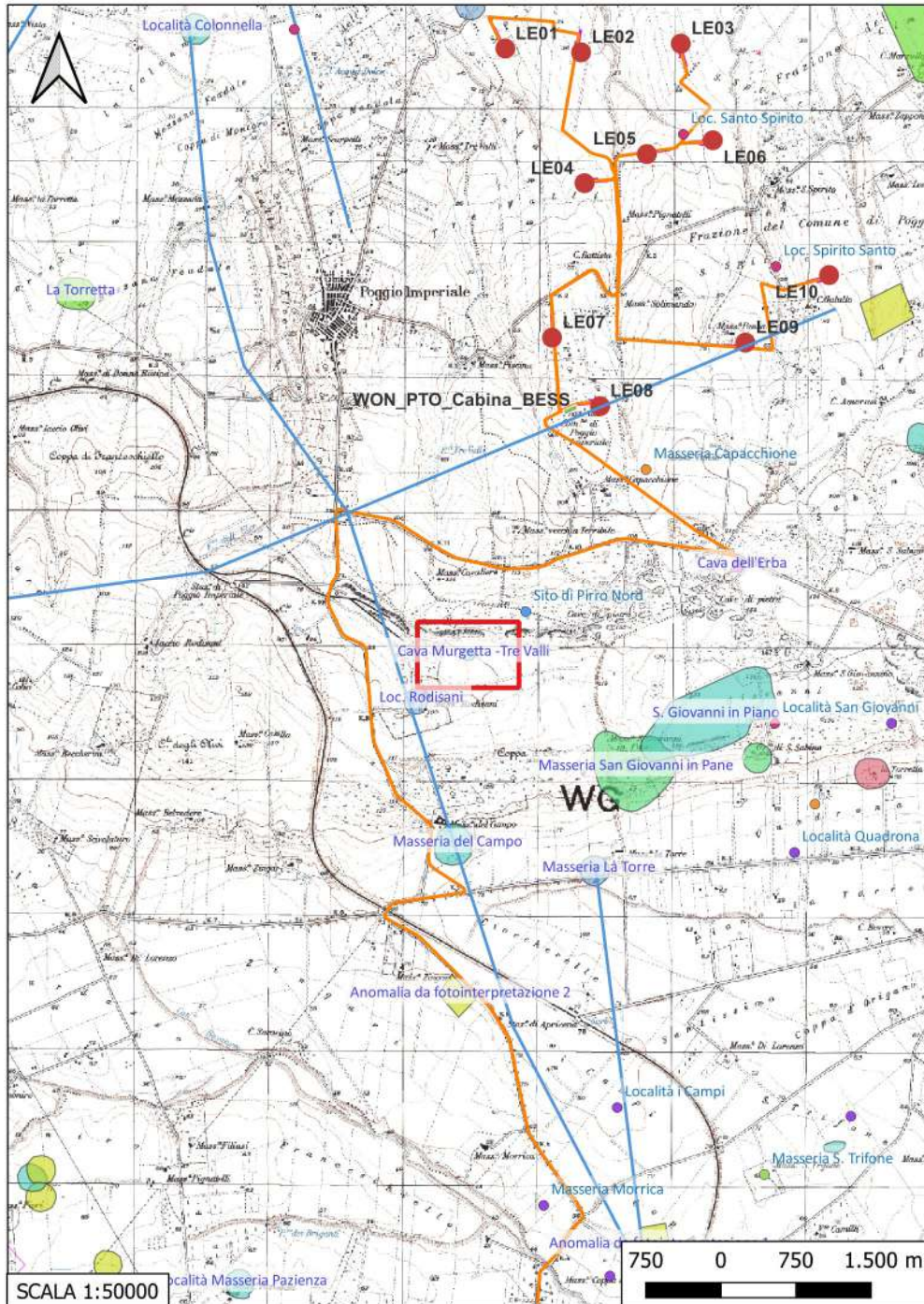
**DESCRIZIONE:** Anomalie lineari da umidità

**INTERPRETAZIONE:** Strutture non id?





## Sito 58 - Cava Murgetta -Tre Valli (SABAP-FG\_2023\_00024-NC\_000005\_58)



**Localizzazione:** Apricena (FG) - Cave di Pietra,

**Definizione e cronologia:** area di materiale mobile, {area di frammenti fittili, industria litica}. {Età del Bronzo},

**Modalità di individuazione:** {dati bibliografici, dati di archivio, ricognizione archeologica/survey }

**Distanza dall'opera in progetto:** 500-1000 metri

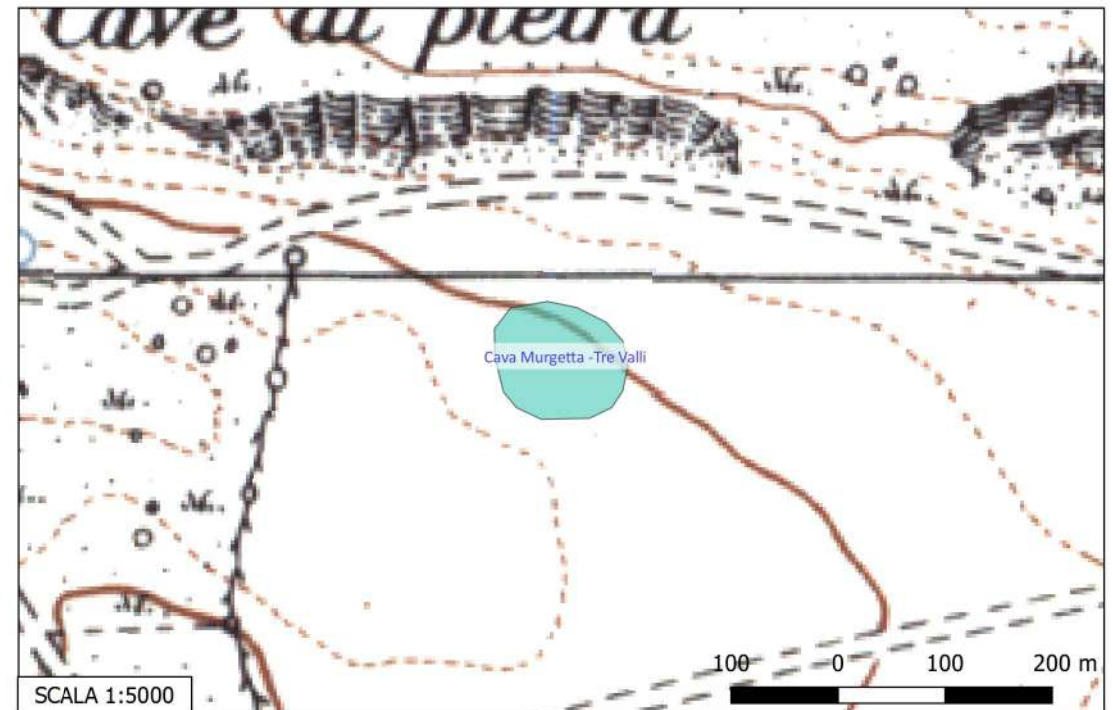
**Potenziale:** potenziale alto

**Rischio relativo:** rischio basso

**DESCRIZIONE:** area di concentrazione di frammenti ceramici e litici di circa 80 x 90 metri, ubicato lungo un lievissimo pendio digradante verso sudest in direzione del Tavoliere e della valle del Candelaro. L'UT è caratterizzata dalla presenza in superficie di frammenti di ceramica d'impasto ed elementi in selce. La superficie dell'area di concentrazione di frammenti è abbastanza ampia da permettere un'interpretazione indicativa della presenza di un piccolo insediamento capannicolo. L'UT è posta nell'area di accumulo dei detriti di cava. Non intercettata dai lavori di estrazione. (fg 17 p.Ila 90/a)

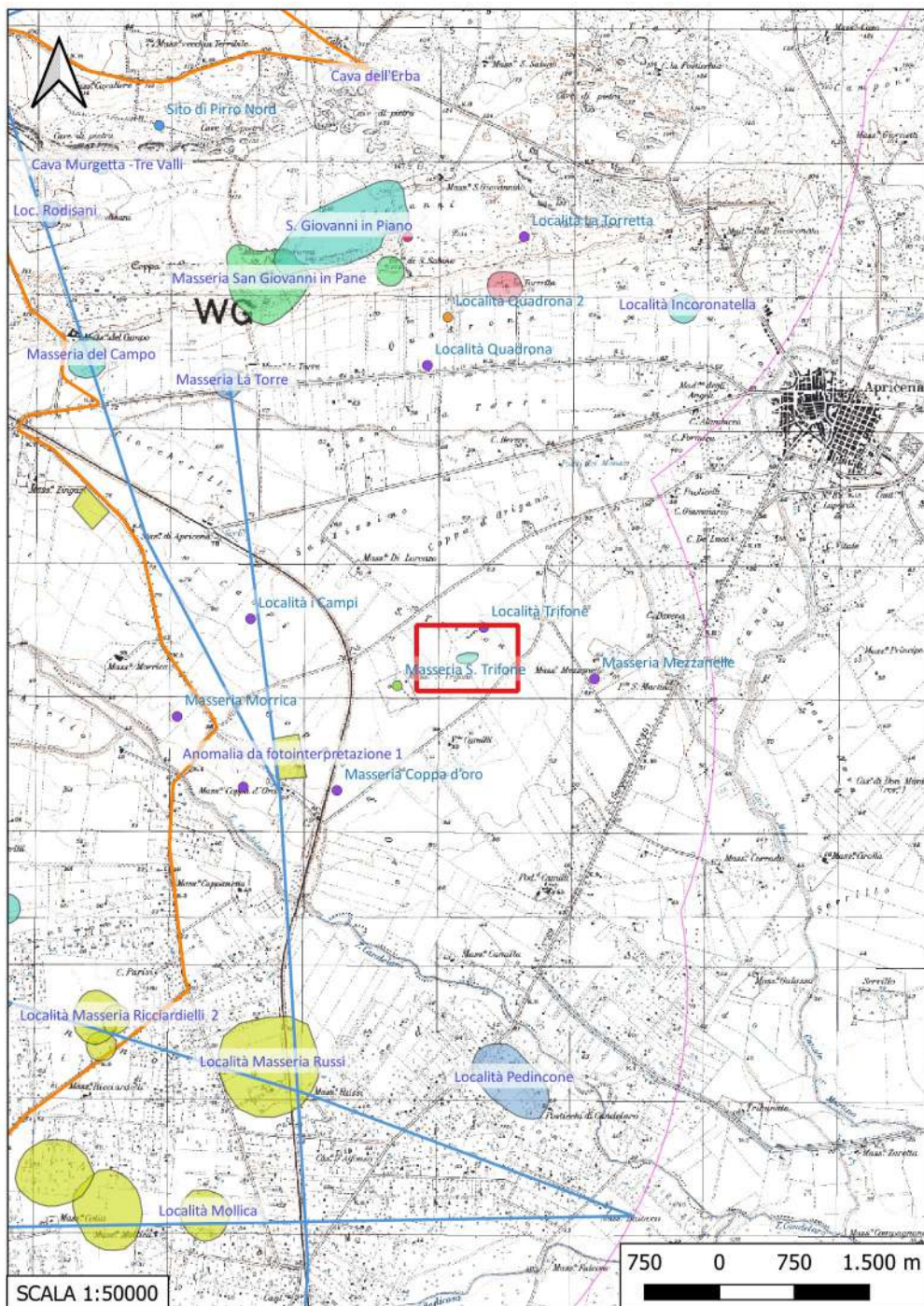
**INTERPRETAZIONE:** Piccolo insediamento capannicolo dell'Età del Bronzo

Geoportale Nazionale dell'Archeologia (<https://gna.cultura.gov.it/mappa.html>)





## Sito 59 - San Trifone (SABAP-FG\_2023\_00024-NC\_000005\_59)



**Localizzazione:** Apricena (FG) - San Trifone,

**Definizione e cronologia:** area di materiale mobile, {area di frammenti fittili}. {Età Bassomedievale, non determinabile},

**Modalità di individuazione:** {dati bibliografici}

**Distanza dall'opera in progetto:** >1000 metri

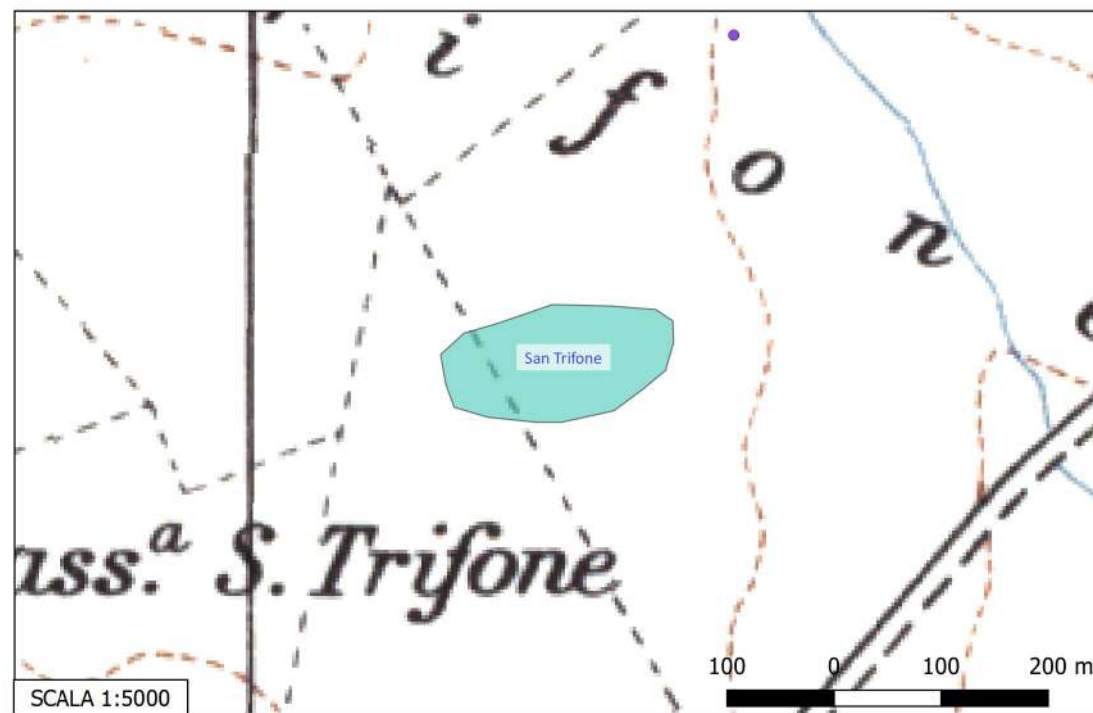
**Potenziale:** potenziale medio

**Rischio relativo:** rischio nullo

**DESCRIZIONE:** L'area, di forma ovale, si sviluppa con andamento WNW-ESE ed ha dimensioni pari a circa 140x60 m; essa si colloca a circa 490 m a ENE di Masseria S. Trifone e a circa 450 m a SSE della strada comunale San Paolo di Civitate Torremaggiore. L'area è caratterizzata dall'esclusiva presenza di una scarsa quantità di frammenti di ceramica comune acroma, ceramica comune da fuoco e ceramica smaltata che, tuttavia, appare significativa in questa località non lontana da Masseria S. Trifone.

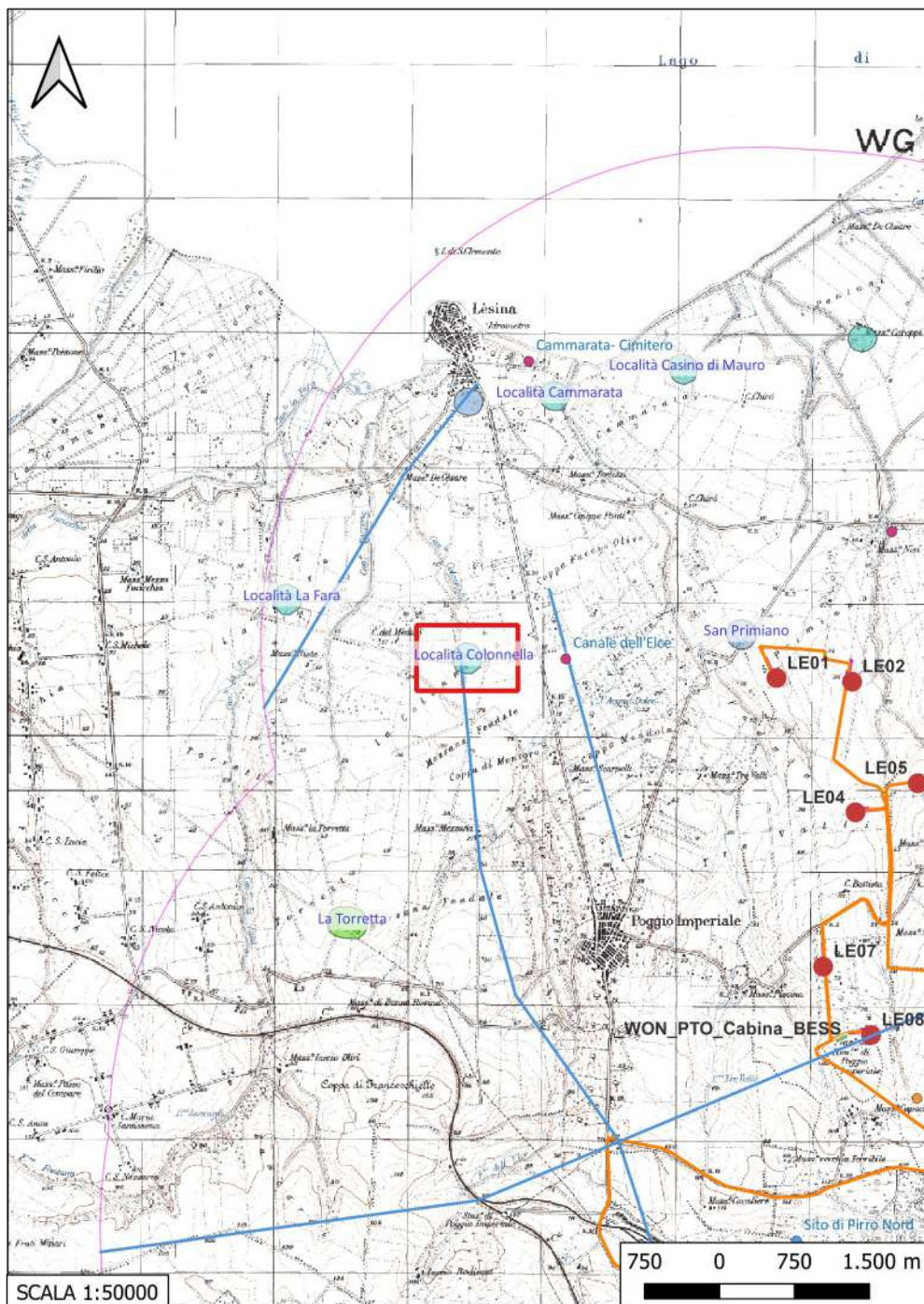
**INTERPRETAZIONE:** Spargimento di materiale relativo al sito di Masseria S. Trifone di epoca medievale

DI STEFANO S., Valutazione Preventiva dell'Interesse Archeologico. Relazione. Realizzazione di un impianto eolico nel territorio comunale di Apricena (FG) denominato "Procina" della potenza massima di 144 mw, AIP 1 S.r.l., Marzo 2022.. Sporadico 1





## Sito 6 - Località Colonnella (SABAP-FG\_2023\_00024-NC\_000005\_6)



**Localizzazione:** Poggio Imperiale (FG) - Colonnella,

**Definizione e cronologia:** area di materiale mobile, {area di frammenti fittili, industria litica}. {Neolitico, Età del Bronzo},

**Modalità di individuazione:** {dati bibliografici}

**Distanza dall'opera in progetto:** >1000 metri

**Potenziale:** potenziale medio

**Rischio relativo:** rischio nullo

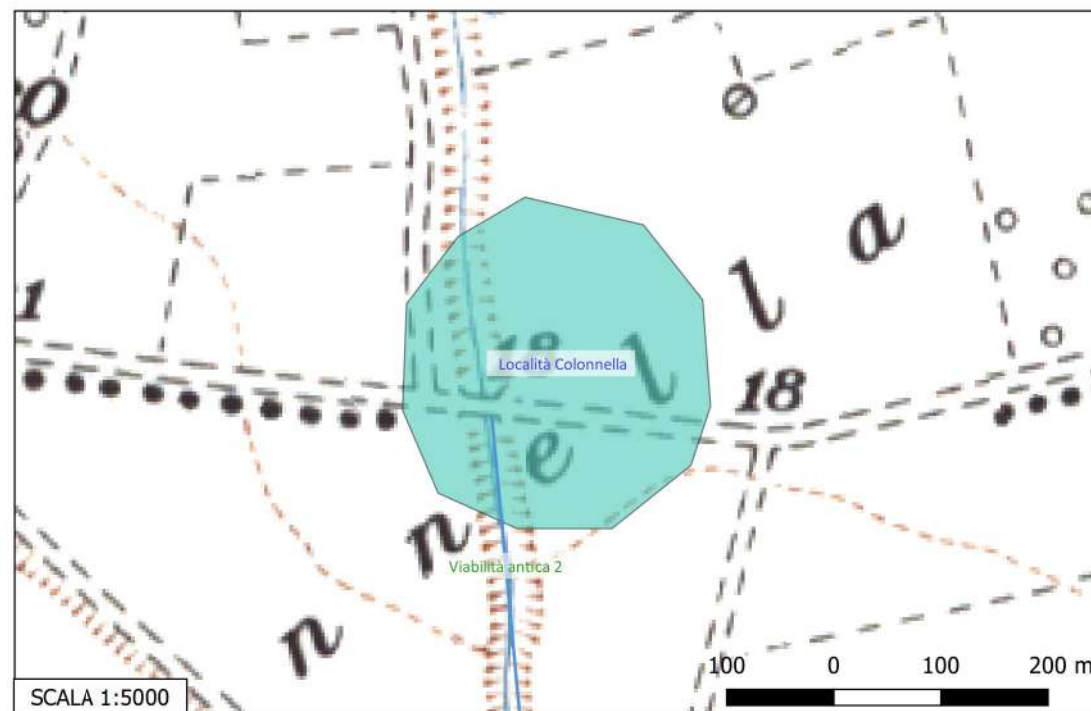
**DESCRIZIONE:** Area in cui è stata rinvenuta ceramica d'impasto con impressioni e industria litica di tecnica campagnana.

**INTERPRETAZIONE:** Tracce di frequentazione di epoca neolitica e dell'Età del Bronzo.

MAZZEI M., TUNZI SISTO A. M., Gargano antico. Testimonianze archeologiche dalla Preistoria al tardoantico, Foggia 2005.

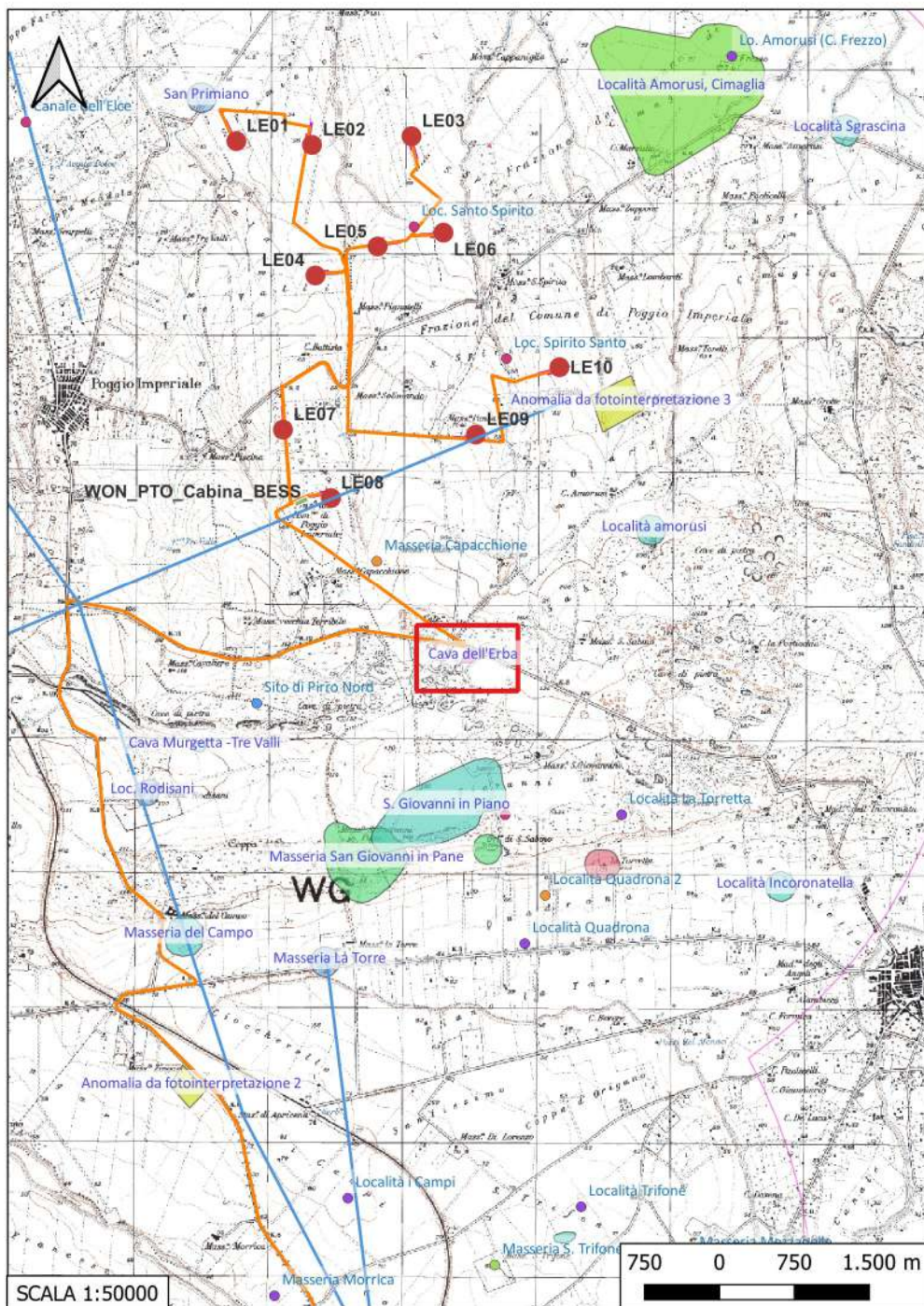
DI PERNA G., Lesina, dal Paleolitico all'anno Mille, San Severo 1998

Carta dei Beni Culturali della Regione Puglia (Codice FGBIS002475)  
Aree Non Idonee Fer (Segnalazioni Carta dei Beni con buffer di 100 m)





## Sito 60 - Cava dell'Erba (SABAP-FG\_2023\_00024-NC\_000005\_60)



**Localizzazione:** Apricena (FG) - Cava dell'Erba,

**Definizione e cronologia:** giacimento paleontologico, {}. {Paleolitico inferiore},

**Modalità di individuazione:** {dati di archivio}

**Distanza dall'opera in progetto:** 50-100 metri

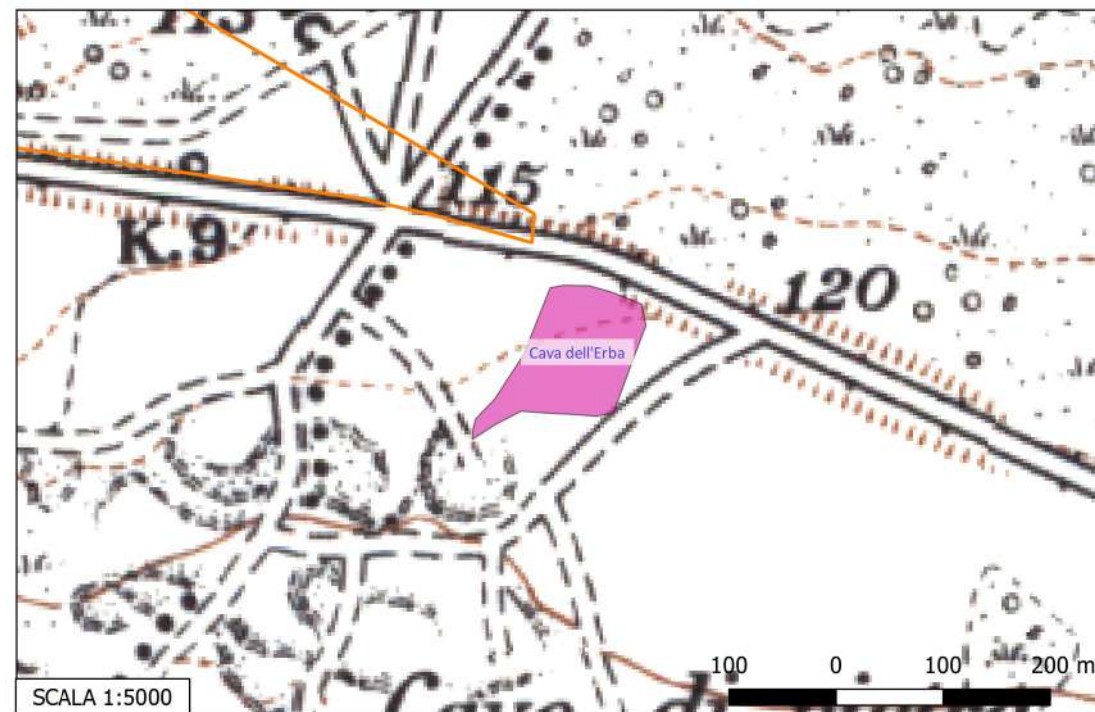
**Potenziale:** potenziale alto

**Rischio relativo:** rischio medio

**DESCRIZIONE:** Impronte di dinosauro rinvenute in una cava di marmo Vincolo archeologico diretto

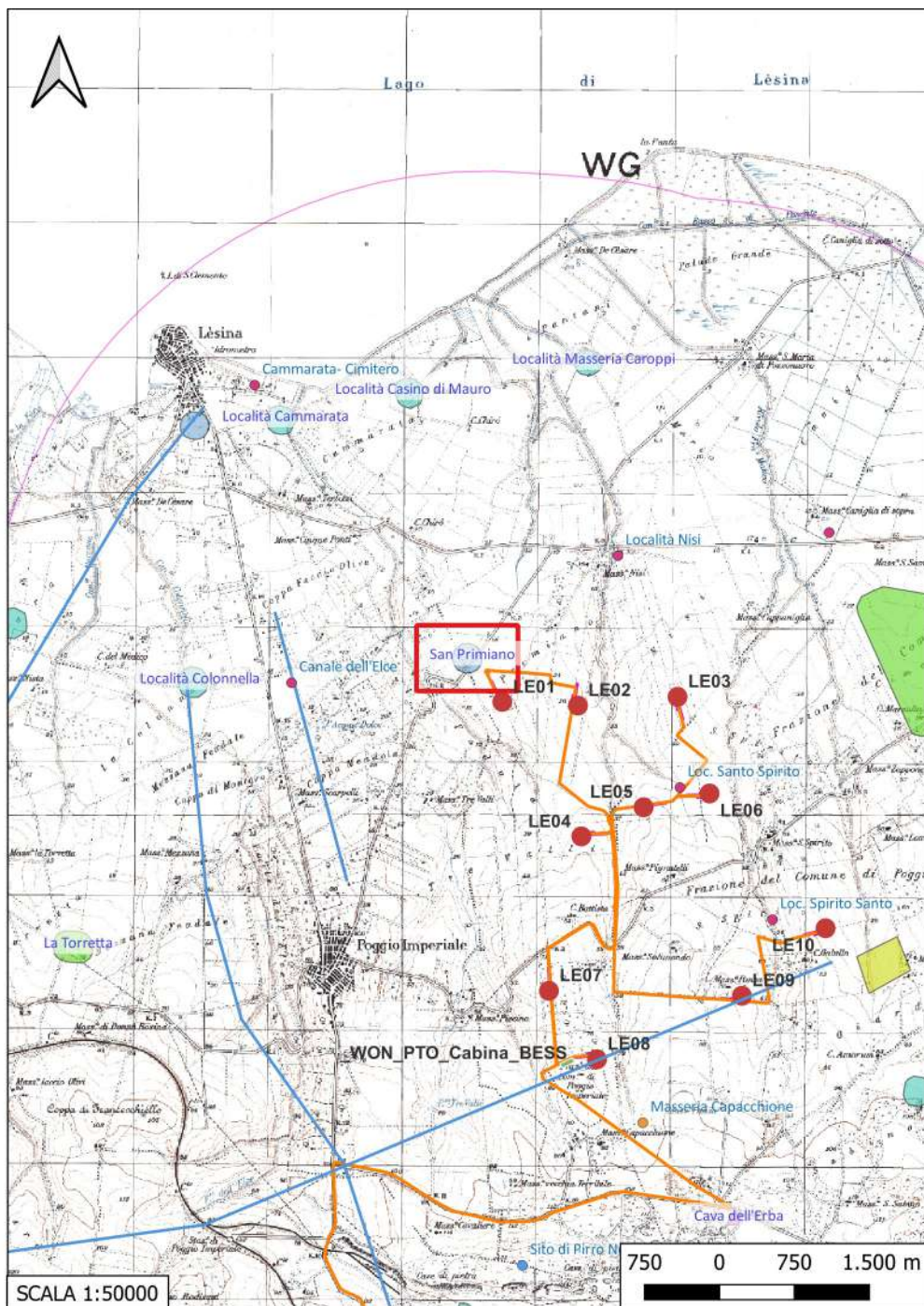
**INTERPRETAZIONE:** Impronte di dinosauro

ARCHIVIO SABAP- FG





## Sito 7 - San Primiano (SABAP-FG\_2023\_00024-NC\_000005\_7)



**Localizzazione:** Poggio Imperiale (FG) - San Primiano,

**Definizione e cronologia:** area ad uso funerario, {tombe}. {Età Romano repubblicana},

**Modalità di individuazione:** {dati bibliografici}

**Distanza dall'opera in progetto:** 50-100 metri

**Potenziale:** potenziale alto

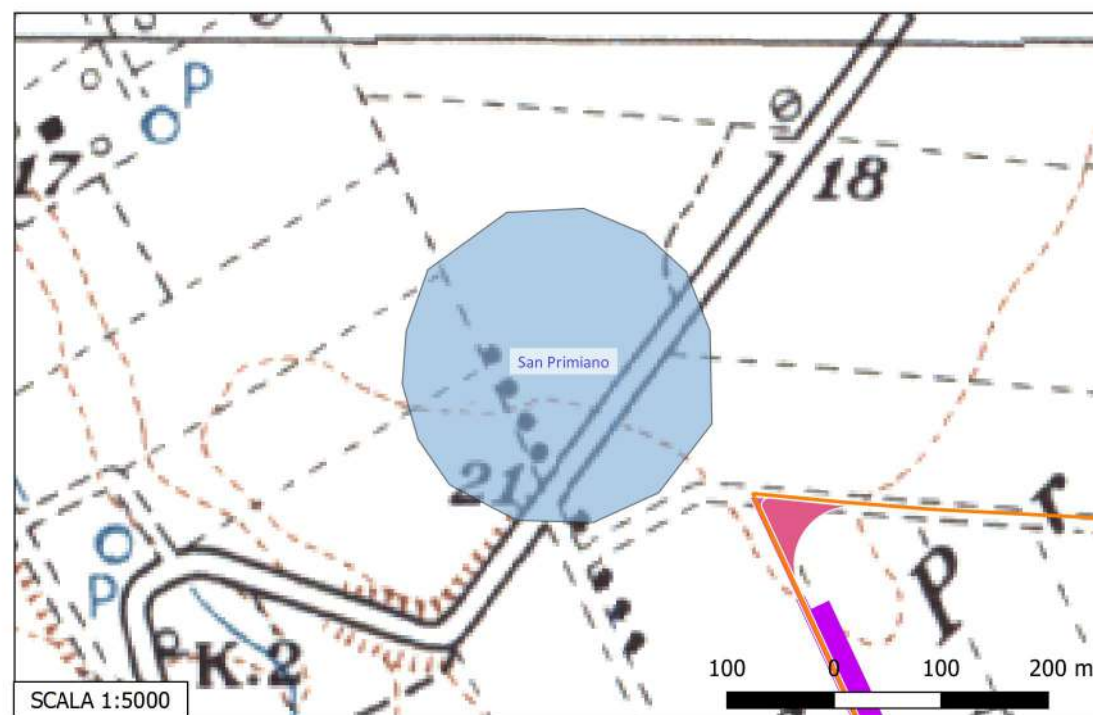
**Rischio relativo:** rischio medio

**DESCRIZIONE:** Rinvenimento di tombe a cassa litica. Da una di esse proviene un corredo di vasellame e fibule di bronzo di IV sec. a. C.

**INTERPRETAZIONE:** Necropoli preromana

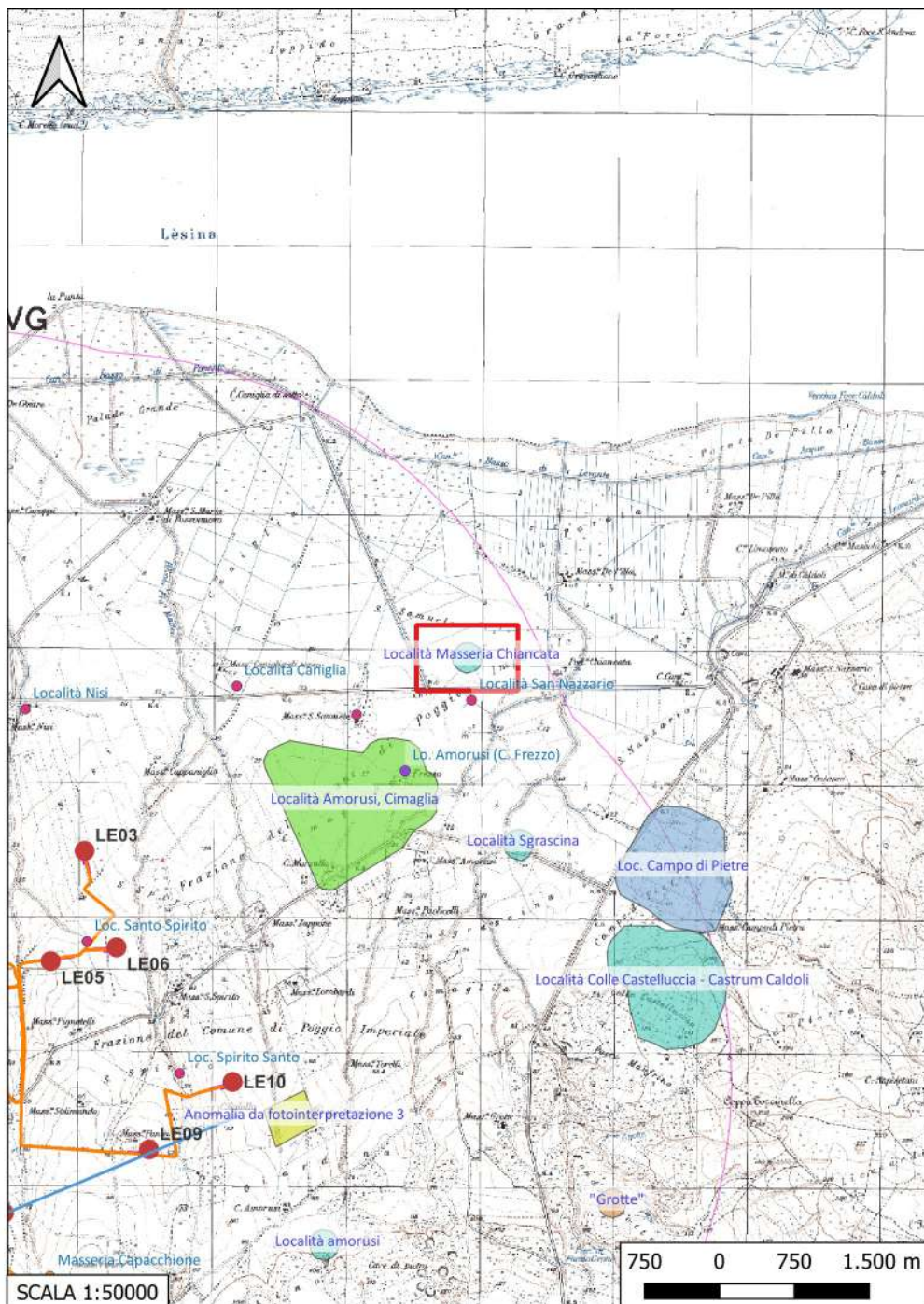
RUSSI V., Note di archeologia e topografia storica del Gargano Settentrionale, in Archivio storico pugliese, vol. 50, 1997, pp. 45

Aree Non Idonee Fer (Segnalazioni Carta dei Beni con buffer di 100 m)





## Sito 8 - Località Masseria Chiancata (SABAP-FG\_2023\_00024-NC\_000005\_8)



**Localizzazione:** Poggio Imperiale (FG) - Località Masseria Chiancata,

**Definizione e cronologia:** area di materiale mobile, {area di frammenti fittili}. {Età Romana},

**Modalità di individuazione:** {dati bibliografici}

**Distanza dall'opera in progetto:** >1000 metri

**Potenziale:** potenziale alto

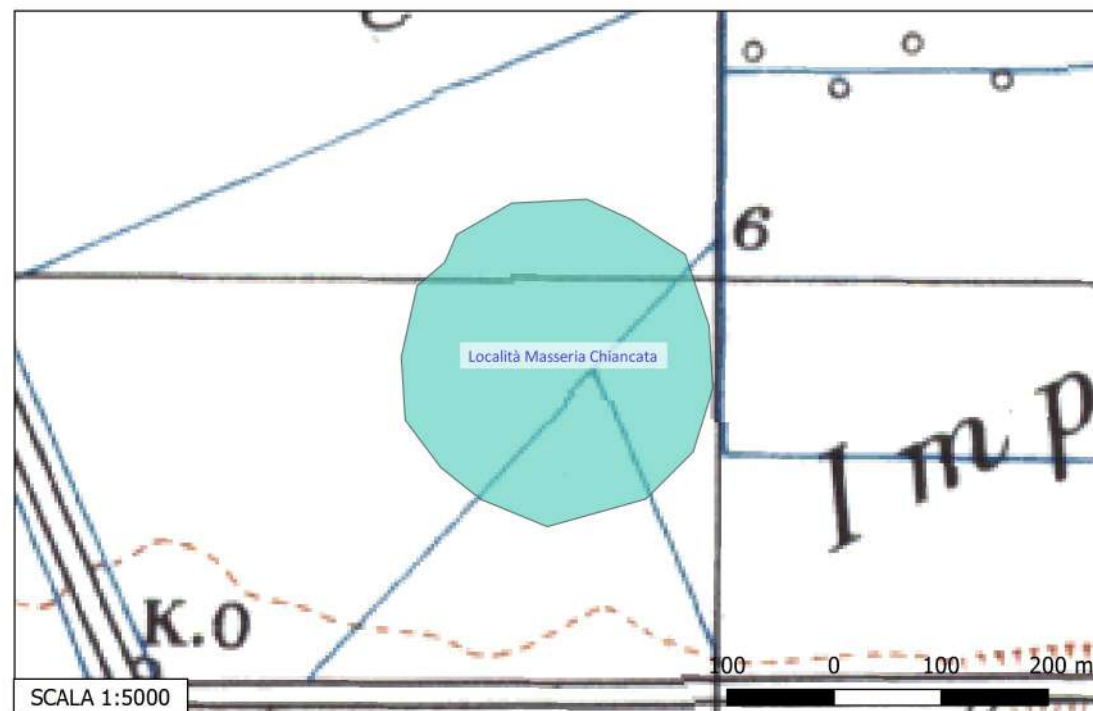
**Rischio relativo:** rischio nullo

**DESCRIZIONE:** Area di frammenti fittili di età romana

**INTERPRETAZIONE:** Tracce di frequentazione di età romana

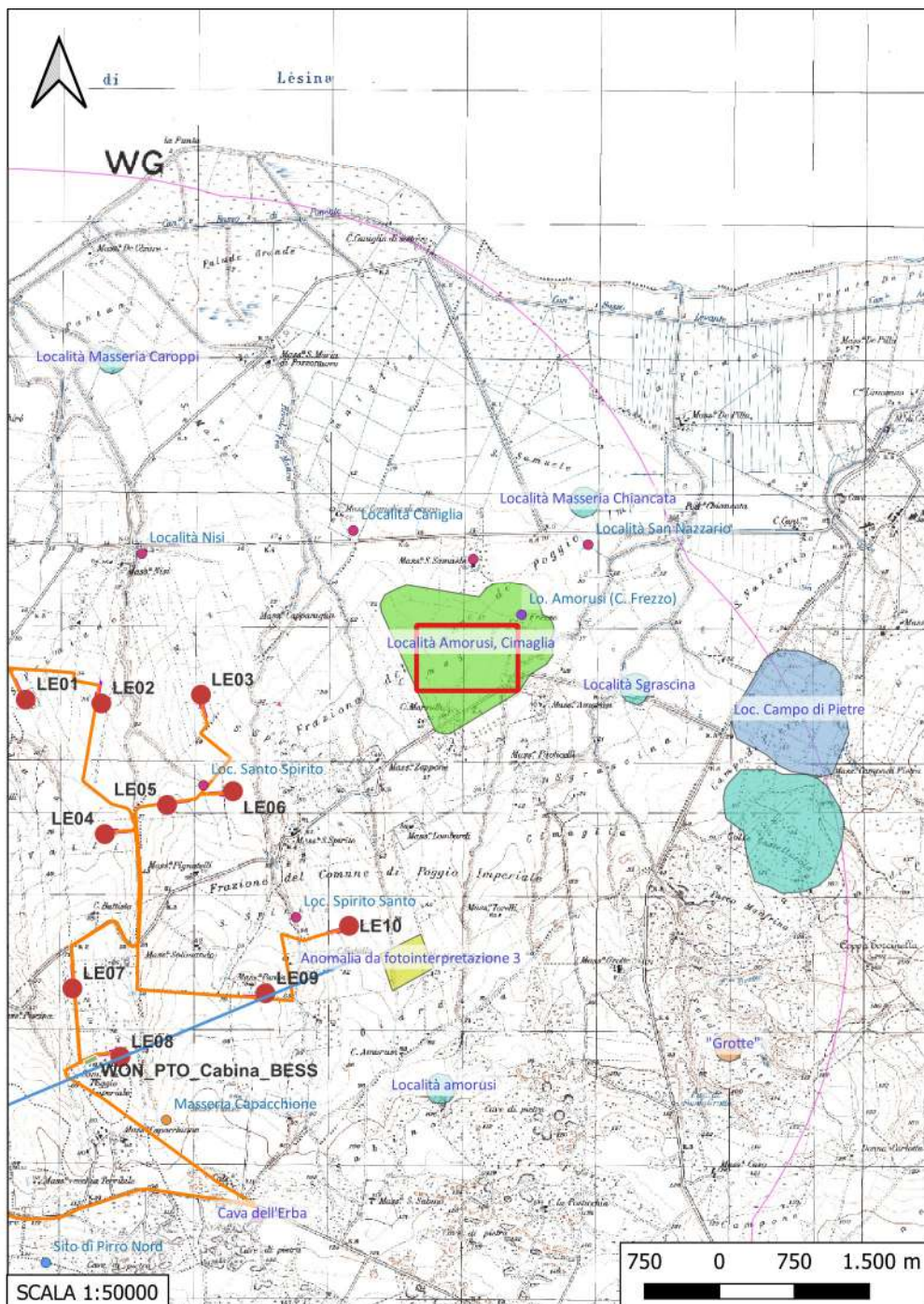
VOLPE G., La Daunia nell'età della Romanizzazione. Paesaggio agrario, produzione, scambi, Bari, 1990, p. 115, n. 7.

Carta dei Beni Culturali della Regione Puglia (Codice FGBIS002529)  
Aree Non Idonee Fer (Segnalazioni Carta dei Beni con buffer di 100 m)





## Sito 9 - Località Amorusi, Cimaglia (SABAP-FG\_2023\_00024-NC\_000005\_9)



**Localizzazione:** Poggio Imperiale (FG) - ,

**Definizione e cronologia:** insediamento, {villa}. {Età Romano imperiale, Età Tardoantica},

**Modalità di individuazione:** {dati bibliografici}

**Distanza dall'opera in progetto:** >1000 metri

**Potenziale:** potenziale alto

**Rischio relativo:** rischio nullo

**DESCRIZIONE:** Insediamento di età romana lungo il tracciato Teanum Apulum-San Nazario, a circa 5 km a NE di Poggio Imperiale, identificato dall'iscrizione su una meridiana ivi rinvenuta come il Praetorium Publilianum. Dalla zona provengono un frammento di tegola bollata e un tappo di anfora. Posto nell'agro di Teanum Apulum, potrebbe trattarsi di una proprietà confiscata al senatore L. Publilius Celsus, console suffetto del 102 d.C. e ordinario nel 113, ucciso a Baiae per aver partecipato alla congiura contro Adriano. Nell'area, che misura 800mt x 700mt circa, si riscontra una buona concentrazione di reperti in superficie (ceramiche, marmi, tessere musive, intonaci dipinti), ma soprattutto di laterizi.

**INTERPRETAZIONE:** Villa di età romana e tardoantica

VOLPE G., La Daunia nell'età della Romanizzazione. Paesaggio agrario, produzione, scambi, Bari, 1990, p.115, n. 8.

RUSSI V., Note di archeologia e topografia storica del Gargano Settentrionale, in Archivio storico pugliese, vol. 50, 1997, p.45.

Carta dei Beni Culturali della Regione Puglia (Codici FGBIS002537, FGBIS002517, FGBIU000352)

Aree Non Idonee Fer (Segnalazioni Carta dei Beni con buffer di 100 m)

PPTR (Aree a rischio archeologico)

