Firmato digitalmente da:
Fabio Paccapelo
Firmato il 10/08/2023 20:14
Seriale Certificato: 1670834
Valido dal 07/07/2023 al 07/07/2026
InfoCamere Qualified Electronic Signature CA

PROGETTO PER LA REALIZZAZIONE DI UN IMPIANTO PER LA PRODUZIONE DI ENERGIA ELETTRICA DA SFRUTTAMENTO DEL VENTO NEL TERRITORIO COMUNALE DI LESINA E POGGIO IMPERIALE (FG) LOC. S. SPIRITO POTENZA NOMINALE 66 MW

PROGETTO DEFINITIVO - SIA

PROGETTAZIONE E SIA
ing. Fabio PACCAPELO
ing. Andrea ANGELINI
ing. Antonella Laura GIORDANO
ing. Francesca SACCAROLA
COLLABORATORI
dr.ssa Anastasia AGNOLI
ing. Giulio MONRONE
STUDI SPECIALISTICI
IMPIANTI ELETTRICI
ing. Roberto Di MONTE
GEOLOGIA
geol. Matteo Di CARLO
ACUSTICA
ing. Sabrina SCARAMUZZI
NATURA E BIODIVERSITÀ
dr. Luigi Raffaele LUPO
STUDIO PEDO-AGRONOMICO
dott.ssa Lucia PESOLA
ARCHEOLOGIA
dr.ssa archeol. Domenica CARRASSO
INTERVENTI DI COMPENSAZIONE E VALORIZZAZIONE
arch. Gaetano FORNARELLI
arch. Andrea GIUFFREDA

SIA.ES. STUDI SPECIALISTICI	REV.	DATA	DESCRIZIONE
ES.9.2 Planimetria delle opere di progetto in relazione ai beni culturali e paesaggistici e alle principali norme territoriali			

Legenda

OPERE PREVISTE DAL PROGETTO

Aerogeneratori
- AEROGENERATORI

Cavidotti
- CAVIDOTTO

Allaccio
- PUNTO DI CONSEGNA

Altre informazioni
- LIMITI COMUNALI

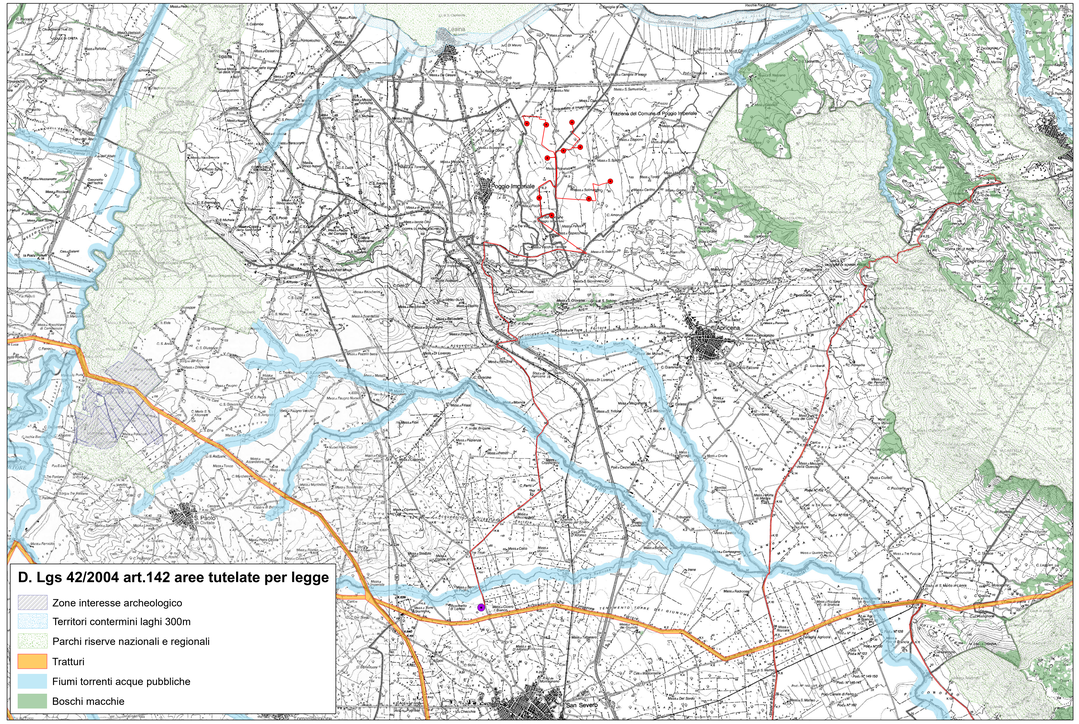

DM 24/2010 - Linee Guida Nazionali ALLEGATO 4 - Punto b)
Ricognizione dei centri abitati e dei beni culturali e paesaggistici riconosciuto come tali ai sensi del Decreto Legislatico 72/2004, distanti in linea d'aria non meno di 50 volte l'altezza massima del più vicino aerogeneratore, documentando otograficamente l'interferenza con le nuove strutture.
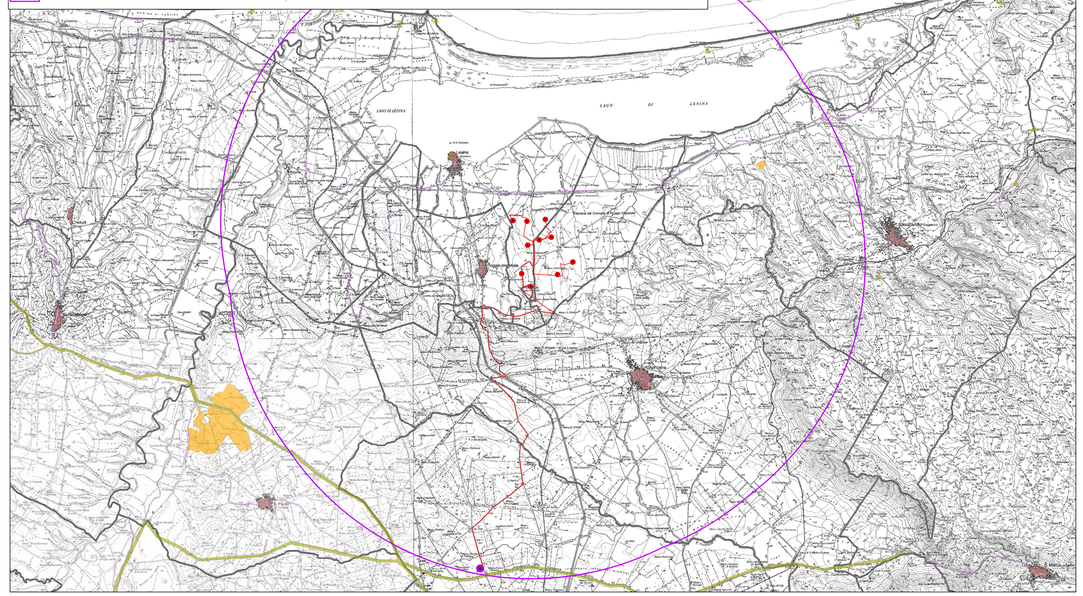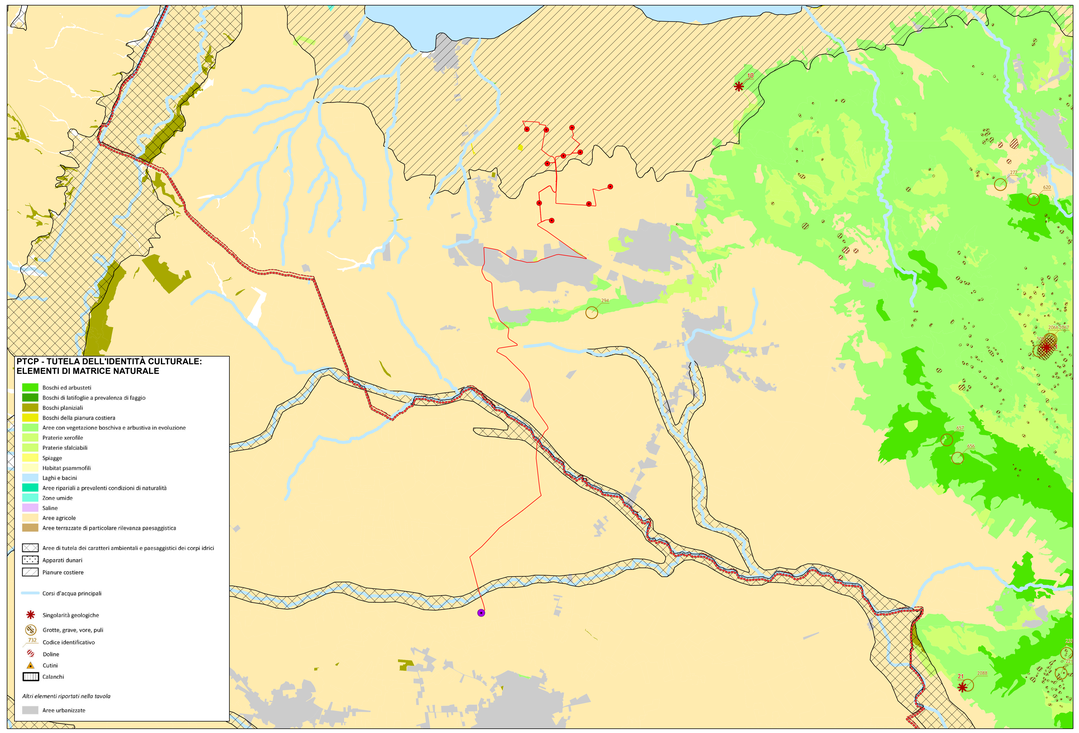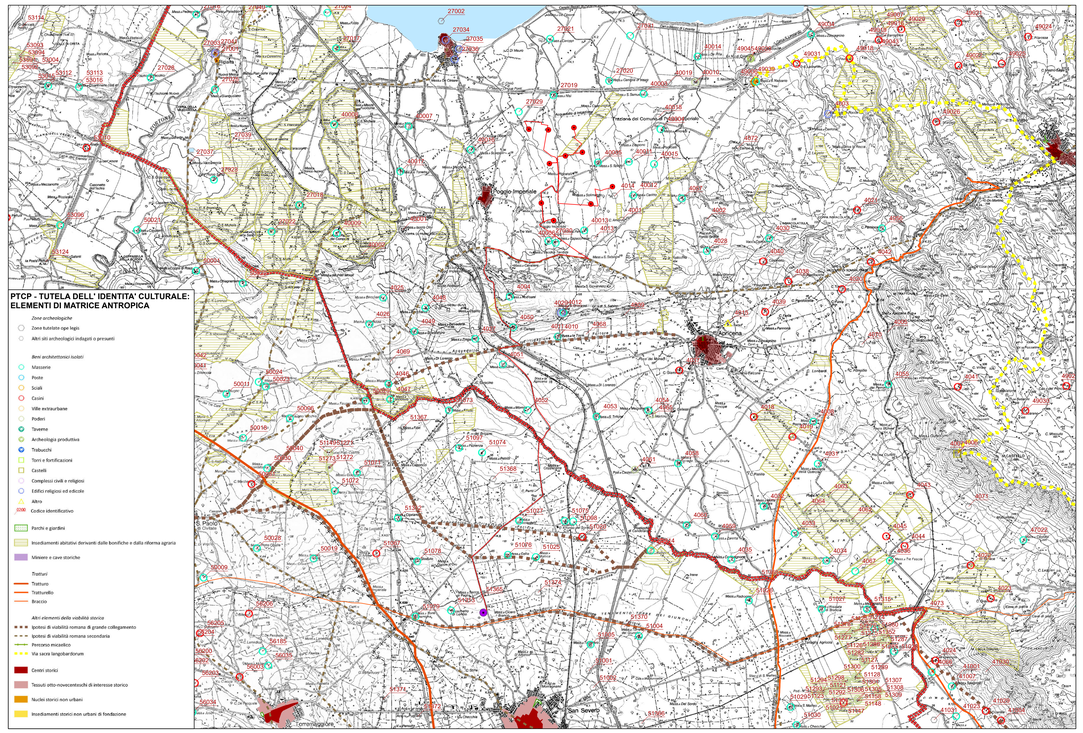
- Città consolidata
- Zone di interesse archeologico
- Tratturi
- Punti panoramici
- Strade panoramiche
- Area di studio di 50 volte l'altezza massima dell'aerogeneratore