



REGIONE CALABRIA

COMUNE DI CROTONE



PROVINCIA DI CROTONE

COMUNE DI SCANDALE


Proponente

**Meenergy Srl**

Via Milazzo 17, Bologna (BO), 40121



Partnered by:

Progettazione  
architettonica  
ed elettrica**Ing. Fabio Domenico Amico**Via Milazzo, 17  
40121 Bologna (BO)  
[f.amico@green-go.net](mailto:f.amico@green-go.net)Progettazione  
architettonica  
ed elettrica**Dott. Ing. Fabio Rapicavoli**Via Manganelli n. 20g  
95030 Nicolosi (CT)  
[f.rapicavoli@e-prima.eu](mailto:f.rapicavoli@e-prima.eu)SIA e studi  
specialistici**E-PRIMA S.R.L.**Via Manganelli, 20  
95030 Nicolosi (CT)  
P.IVA 05669850876  
Tel. 095914116 - 3339533392  
[info@e-prima.eu](mailto:info@e-prima.eu);  
[info@marcolaudani.com](mailto:info@marcolaudani.com)Relazione  
Agronomica**Dott. Agronomo Antonio Fruci**C.da Frassà, s.n.c.  
88025 Maida (CZ)  
Cell. 3393047810  
[a.fruci@libero.it](mailto:a.fruci@libero.it)Relazione  
Valutazione  
Impatto  
Acustico**Dott. Marco Taverna  
Sinteco S.a.S.**Via Pietro Caligiuri, 19  
88046 Lamezia Terme (CZ)  
Tel. 3343262458  
[taverna-m@libero.it](mailto:taverna-m@libero.it);  
[sintecosas@pec.it](mailto:sintecosas@pec.it)Valutazione  
Preliminare  
Interesse  
Archeologico**Dott. Di Lieto**Viale T. Campanella, 186 int. 9/G  
88100 Catanzaro (CZ)  
Fax 1782779626  
Tel. 08351973918 - 3389813154  
[info@dilietosrl.com](mailto:info@dilietosrl.com);  
[dilieto@pec.it](mailto:dilieto@pec.it)

Opera

Progetto di realizzazione di un impianto agrivoltaico e opere connesse  
nei Comuni di Crotone (KR) e Scandale (KR), denominato Brasimato

Oggetto

Codice elaborato:  
BRSPD0R25-00Titolo elaborato:  
Visure catastali

00

09/08/2023

Emissione per progetto definitivo

Ing. Vahid  
OsouliIng. Daniele  
TubertiniIng. Fabio  
Domenico Amico

Rev.

Data

Oggetto della revisione

Elaborazione

Verifica

Approvazione

## Catasto terreni

# Visura storica per immobile

Situazione degli atti informatizzati dall'impianto meccanografico al 09/08/2023



Immobile di catasto terreni



Causali di aggiornamento ed annotazioni

### Informazioni riportate negli atti del catasto al 09/08/2023

**Dati identificativi:** Comune di **SCANDALE (I494) (KR)**

Foglio **18** Particella **251**

Aree di enti urbani e promiscui - Partita speciale 1

**Particelle corrispondenti al catasto fabbricati:**

Comune di **SCANDALE (I494) (KR)**

Foglio **18** Particella **251**

**Classamento:**

Particella con qualità: **ENTE URBANO**

Superficie: **139 m<sup>2</sup>**

**Annotazione di immobile:** SR

### > Dati identificativi

📅 dal **28/05/1998** al **25/08/2010**

**Immobile predecessore**

Comune di **SCANDALE (I494) (KR)**

Foglio **18** Particella **146**

VARIAZIONE D'UFFICIO del 28/05/1998 in atti dal 04/06/1998 (n. 269.2/1998)

Annotazioni: mod. 30 n. 13044 del 24/10/97 comprende parte del n. 20

**Sono stati inoltre variati/soppressi i seguenti immobili:**

Comune: **SCANDALE (I494) (KR)**

*Foglio 18 Particella 149*

*Foglio 18 Particella 147*

*Foglio 18 Particella 20*

*Foglio 18 Particella 148*

*Foglio 18 Particella 40*

📅 dal **25/08/2010**

**Immobile attuale**

Comune di **SCANDALE (I494) (KR)**

Foglio **18** Particella **251**

FRAZIONAMENTO del 25/08/2010 Pratica n. KR0079047 in atti dal 25/08/2010 presentato il 25/08/2010 (n. 79047.1/2010)

**Sono stati inoltre variati/soppressi i seguenti immobili:**

Comune: **SCANDALE (I494) (KR)**

*Foglio 18 Particella 266*

*Foglio 18 Particella 264*

*Foglio 18 Particella 259*

*Foglio 18 Particella 192*

*Foglio 18 Particella 263*

*Foglio 18 Particella 250*

*Foglio 18 Particella 265*

*Foglio 18 Particella 258*

*Foglio 18 Particella 261  
Foglio 18 Particella 256  
Foglio 18 Particella 254  
Foglio 18 Particella 148  
Foglio 18 Particella 253  
Foglio 18 Particella 262  
Foglio 18 Particella 255  
Foglio 18 Particella 249  
Foglio 18 Particella 191  
Foglio 18 Particella 193  
Foglio 18 Particella 260  
Foglio 18 Particella 257  
Foglio 18 Particella 252  
Foglio 18 Particella 147  
Foglio 18 Particella 146*

## > Dati di classamento

📅 dal 28/05/1998 al 25/08/2010

**Immobile predecessore**

Comune di **SCANDALE (I494) (KR)**

Foglio **18** Particella **146**

Redditi: dominicale **Euro 51,25 Lire 99.240**  
agrario **Euro 57,66 Lire 111.645**

Particella con qualità: **ULIVETO** di classe **03**  
Superficie: **24.810 m<sup>2</sup>**

Partita: **2146**

VARIAZIONE D'UFFICIO del 28/05/1998 in atti dal 04/06/1998 (n. 269.2/1998)

Annotazioni: mod. 30 n. 13044 del 24/10/97 comprende parte del n. 20

**Sono stati inoltre variati/soppressi i seguenti immobili:**

Comune: **SCANDALE (I494) (KR)**

*Foglio 18 Particella 149  
Foglio 18 Particella 147  
Foglio 18 Particella 20  
Foglio 18 Particella 148  
Foglio 18 Particella 40*

📅 dal 25/08/2010 al 25/08/2010

**Immobile attuale**

Comune di **SCANDALE (I494) (KR)**

Foglio **18** Particella **251**

Redditi: dominicale **Euro 0,12**  
agrario **Euro 0,13**

Particella con qualità: **ULIVETO** di classe **03**  
Superficie: **58 m<sup>2</sup>**

FRAZIONAMENTO del 25/08/2010 Pratica n. KR0079047 in atti dal 25/08/2010 presentato il 25/08/2010 (n. 79047.1/2010)

**Sono stati inoltre variati/soppressi i seguenti immobili:**

Comune: **SCANDALE (I494) (KR)**

*Foglio 18 Particella 266  
Foglio 18 Particella 264  
Foglio 18 Particella 259  
Foglio 18 Particella 192  
Foglio 18 Particella 263  
Foglio 18 Particella 250  
Foglio 18 Particella 265  
Foglio 18 Particella 258*

Foglio 18 Particella 261  
Foglio 18 Particella 256  
Foglio 18 Particella 254  
Foglio 18 Particella 148  
Foglio 18 Particella 253  
Foglio 18 Particella 262  
Foglio 18 Particella 255  
Foglio 18 Particella 249  
Foglio 18 Particella 191  
Foglio 18 Particella 193  
Foglio 18 Particella 260  
Foglio 18 Particella 257  
Foglio 18 Particella 252  
Foglio 18 Particella 147  
Foglio 18 Particella 146

📅 dal 25/08/2010 al 25/08/2010

**Immobile attuale**

Comune di **SCANDALE (I494) (KR)**

Foglio **18** Particella **251**

Redditi: dominicale **Euro 0,29**  
agrario **Euro 0,32**

Particella con qualità: **ULIVETO** di classe **03**  
Superficie: **139 m<sup>2</sup>**

FRAZIONAMENTO del 25/08/2010 Pratica n. KR0079047 in atti dal 25/08/2010 presentato il 25/08/2010 (n. 79047.2/2010)

Annotazione di immobile: comprende il fg. 18 n. 257

📅 dal 25/08/2010

**Immobile attuale**

Comune di **SCANDALE (I494) (KR)**

Foglio **18** Particella **251**

Redditi: dominicale **Euro 0,00**  
agrario **Euro 0,00**

Particella con qualità: **ENTE URBANO** Superficie: **139 m<sup>2</sup>**

Aree di enti urbani e promiscui - Partita speciale 1

**Sono stati inoltre variati/soppressi i seguenti immobili:**

Comune: **SCANDALE (I494) (KR)**

*Foglio 18 Particella 257*

Tipo Mappale del 25/08/2010 Pratica n. KR0079047 in atti dal 25/08/2010 presentato il 25/08/2010 (n. 79047.1/2010)

Annotazione di immobile: sr

**Sono stati inoltre variati/soppressi i seguenti immobili:**

Comune: **SCANDALE (I494) (KR)**

*Foglio 18 Particella 253*

---

> **Altre variazioni**

📅 dal 25/08/2010 al 25/08/2010

**Immobile attuale**

Comune di **SCANDALE (I494) (KR)**

Foglio **18** Particella **251**

Variazione del 25/08/2010 Pratica n. KR0079047 in atti dal 25/08/2010 presentato il 25/08/2010 (n. 79047.1/2010)

Annotazione di immobile: sr - particella generata da frazionamento valido ai soli fini comma 10 art. 30 d.p.r. 380/2001

**Sono stati inoltre variati/soppressi i seguenti immobili:**

Comune: **SCANDALE (I494) (KR)**  
Foglio 18 Particella 262  
Foglio 18 Particella 253  
Foglio 18 Particella 265  
Foglio 18 Particella 256  
Foglio 18 Particella 264  
Foglio 18 Particella 255  
Foglio 18 Particella 266  
Foglio 18 Particella 259  
Foglio 18 Particella 249  
Foglio 18 Particella 263  
Foglio 18 Particella 260  
Foglio 18 Particella 254  
Foglio 18 Particella 261  
Foglio 18 Particella 258  
Foglio 18 Particella 252  
Foglio 18 Particella 250

---

## > Storia degli intestati dell'immobile

**Dati identificativi: Immobile predecessore - Comune di SCANDALE (I494) (KR) Foglio 18 Particella 146**

- **1. LUPIS Pantaleone**  
**(CF LPSPTL33D03D122B)**  
nato a CROTONE (KR) il 03/04/1933
1. VARIAZIONE D'UFFICIO del 28/05/1998 - n. 269.2/1998 in atti dal 04/06/1998
- 📅 dal 28/05/1998 al 25/08/2010  
Diritto di: Proprieta' per 1000/1000 (deriva dall'atto 1)

**Dati identificativi: Immobile attuale - Comune di SCANDALE (I494) (KR) Foglio 18 Particella 251**

- **1. LUPIS Pantaleone**  
**(CF LPSPTL33D03D122B)**  
nato a CROTONE (KR) il 03/04/1933
2. FRAZIONAMENTO del 25/08/2010 Pratica n. KR0079047 in atti dal 25/08/2010 presentato il 25/08/2010 (n. 79047.1/2010)
- 📅 dal 25/08/2010 al 25/08/2010  
Diritto di: Proprieta' per 1000/1000 (deriva dall'atto 2)

---

Visura telematica

Tributi speciali: Euro 0,90

## Catasto terreni

# Visura storica per immobile

Situazione degli atti informatizzati dall'impianto meccanografico al 09/08/2023



Immobile di catasto terreni



Causali di aggiornamento ed annotazioni

### Informazioni riportate negli atti del catasto al 09/08/2023

**Dati identificativi:** Comune di **SCANDALE (I494) (KR)**

Foglio **18** Particella **167**

Aree di enti urbani e promiscui - Partita speciale 1

**Particelle corrispondenti al catasto fabbricati:**

Comune di **SCANDALE (I494) (KR)**

Foglio **18** Particella **167**

**Classamento:**

Particella con qualità: **ENTE URBANO**

Superficie: **147 m<sup>2</sup>**

**Annotazione di immobile:** SR

### > Dati identificativi

 **dall'impianto al 13/06/1995**

**Immobile predecessore**

Comune di **SCANDALE (I494) (KR)**

Foglio **18** Particella **13**

Impianto meccanografico del 09/07/1985

 **dal 13/06/1995 al 13/05/2002**

**Immobile predecessore**

Comune di **SCANDALE (I494) (KR)**

Foglio **18** Particella **107**

FRAZIONAMENTO del 13/06/1995 in atti dal 13/06/1995 (n. 2327.1/1995)

Annotazione di immobile: sr

**Sono stati inoltre variati/soppressi i seguenti immobili:**

Comune: **SCANDALE (I494) (KR)**

*Foglio 18 Particella 109*

*Foglio 18 Particella 114*

*Foglio 18 Particella 112*

*Foglio 18 Particella 111*

*Foglio 18 Particella 108*

*Foglio 18 Particella 106*

*Foglio 18 Particella 113*

*Foglio 18 Particella 110*

*Foglio 18 Particella 13*

 **dal 13/05/2002**

**Immobile attuale**

Comune di **SCANDALE (I494) (KR)**

Foglio **18** Particella **167**

Tipo Mappale del 13/05/2002 Pratica n. 133497 in atti dal 13/05/2002 (n. 1587.1/2002)

Annotazione di immobile: sr

**Sono stati inoltre variati/soppressi i seguenti immobili:**

Comune: **SCANDALE (I494) (KR)**  
*Foglio 18 Particella 166*  
*Foglio 18 Particella 107*

## > Dati di classamento

 **dall'impianto al 13/06/1995**

Impianto meccanografico del 09/07/1985

**Immobile predecessore**

Comune di **SCANDALE (I494) (KR)**

Foglio **18** Particella **13**

Redditi: dominicale **Euro 94,40 Lire 182.780**

agrario **Euro 50,83 Lire 98.420**

Particella con qualità: **SEMINATIVO** di classe **03**

Superficie: **28.120 m<sup>2</sup>**

Partita: **1070**

 **dal 13/06/1995 al 13/05/2002**

FRAZIONAMENTO del 13/06/1995 in atti dal 13/06/1995 (n. 2327.1/1995)

**Immobile predecessore**

Comune di **SCANDALE (I494) (KR)**

Foglio **18** Particella **107**

Redditi: dominicale **Euro 15,10 Lire 29.244**

agrario **Euro 8,13 Lire 15.747**

Particella con qualità: **SEMINATIVO** di classe **03**

Superficie: **4.499 m<sup>2</sup>**

Partita: **1070**

Annotazione di immobile: sr

**Sono stati inoltre variati/soppressi i seguenti immobili:**

Comune: **SCANDALE (I494) (KR)**

*Foglio 18 Particella 109*

*Foglio 18 Particella 114*

*Foglio 18 Particella 112*

*Foglio 18 Particella 111*

*Foglio 18 Particella 108*

*Foglio 18 Particella 106*

*Foglio 18 Particella 113*

*Foglio 18 Particella 110*

*Foglio 18 Particella 13*

 **dal 13/05/2002**

Tipo Mappale del 13/05/2002 Pratica n. 133497 in atti dal 13/05/2002 (n. 1587.1/2002)

**Immobile attuale**

Comune di **SCANDALE (I494) (KR)**

Foglio **18** Particella **167**

Redditi: dominicale **Euro 0,00**

agrario **Euro 0,00**

Particella con qualità: **ENTE URBANO** Superficie:

**147 m<sup>2</sup>**

Aree di enti urbani e promiscui - Partita speciale 1

Annotazione di immobile: sr

**Sono stati inoltre variati/soppressi i seguenti immobili:**

Comune: **SCANDALE (I494) (KR)**  
*Foglio 18 Particella 166*  
*Foglio 18 Particella 107*

## > Altre variazioni

📅 dal 13/06/1995 al 13/05/2002

**Immobile predecessore**

Comune di **SCANDALE (I494) (KR)**

Foglio **18** Particella **107**

VARIAZIONE GEOMETRICA del 13/06/1995 in atti dal 13/06/1995 (n. 2327.1/1995)

Annotazione di immobile: sr - part.lla generata da tipo fraz. valido ai soli fini ultimo comma art.18 legge 47/85.  
**Sono stati inoltre variati/soppressi i seguenti immobili:**

Comune: **SCANDALE (I494) (KR)**

*Foglio 18 Particella 121*

*Foglio 18 Particella 111*

*Foglio 18 Particella 108*

*Foglio 18 Particella 119*

*Foglio 18 Particella 113*

*Foglio 18 Particella 112*

*Foglio 18 Particella 120*

*Foglio 18 Particella 116*

*Foglio 18 Particella 114*

*Foglio 18 Particella 109*

*Foglio 18 Particella 122*

*Foglio 18 Particella 115*

*Foglio 18 Particella 106*

*Foglio 18 Particella 118*

*Foglio 18 Particella 110*

*Foglio 18 Particella 117*

## > Storia degli intestati dell'immobile

**Dati identificativi: Immobile predecessore - Comune di SCANDALE (I494) (KR) Foglio 18 Particella 13**

➤ **1. MINNITI Agostino ; Fu Tommaso**

📅 dall'impianto al 13/06/1995

Diritto di: Da verificare possessore per acquisto dall' o v s venditrice con patto di riservato dominio (deriva dall'atto 1)

1. Impianto meccanografico del 09/07/1985

**Dati identificativi: Immobile predecessore - Comune di SCANDALE (I494) (KR) Foglio 18 Particella 107**

➤ **1. MINNITI Agostino (CF MNNGTN13D06I494O)**

nato a SCANDALE (KR) il 06/04/1913

📅 dal 02/02/1990 al 20/06/1994

Diritto di: Proprieta' per 1000/1000 (deriva dall'atto 2)

2. DELIBERA del 02/02/1990 Pubblico ufficiale E.S.A. C. Sede COSENZA (CS) Repertorio n. 6047 - UR Sede COSENZA (CS) Registrazione n. 445 registrato in data 24/02/1990 - Voltura n. 3001.1/1999 in atti dal 22/06/1999

➤ **1. MINNITI Tommaso (CF MNNTMS50E10I494J)**

nato a SCANDALE (KR) il 10/05/1950

📅 dal 20/06/1994 al 13/05/2002

Diritto di: Proprieta' per 1/1 (deriva dall'atto 3)

3. TESTAMENTO PUBBLICO del 20/06/1994 Pubblico ufficiale NOT. CAPOCASALE Sede CROTONE (KR) Repertorio n. 32287 - UR Sede CROTONE (KR) Registrazione n. 1813 registrato in data 16/09/1994 - SUCCESSIONE MINNITI AGOSTINO Voltura n. 117087.1/2002 - Pratica n. 124404 in atti dal 02/05/2002



➤ **1. MINNITI Agostino ; Fu Tommaso**

📅 dal 13/06/1995 al 02/02/1990

Diritto di: Da verificare possessore per acquisto  
dall o v s venditrice con patto di riservato dominio  
(deriva dall'atto 4)

4. FRAZIONAMENTO del 13/06/1995 in atti dal  
13/06/1995 (n. 2327.1/1995)

---

*Visura telematica*

*Tributi speciali: Euro 0,90*

Catasto terreni  
**Visura storica per immobile**

Situazione degli atti informatizzati dall'impianto meccanografico al 09/08/2023



**Immobile di catasto terreni**



**Causali di aggiornamento ed annotazioni**

**Informazioni riportate negli atti del catasto al 09/08/2023**

**Dati identificativi:** Comune di **SCANDALE (I494) (KR)**

Foglio **18** Particella **163**

**Classamento:**

Particella divisa in **2** porzioni

Totali particella:

Redditi: dominicale **Euro 14,13**

agrario **Euro 7,64**

Superficie: **3.080 m<sup>2</sup>**

**Il reddito dominicale è stato calcolato tenendo conto delle eventuali deduzioni indicate in tabella**

Porzione	AA	AB
Reddito dominicale	Euro 11,65	Euro 2,48
Reddito agrario	Euro 4,85	Euro 2,79
Deduzioni	-	-
Superficie m <sup>2</sup>	1.880	1.200
Qualità	SEMINATIVO	ULIVETO
Classe	1	3

**Annotazione di immobile:** PART.LLA GENERATA DA TIPO FRAZ. VALIDO AI SOLI FINI ULTIMO COMMA ART.18 LEGGE 47/85. - VARIAZIONE COLTURALE ESEGUITA AI SENSI DEL DL 3.10.2006 N. 262, CONVERTITO CON MODIFICAZIONI NELLA LEGGE 24.11.2006 N. 286 (ANNO 2007) - QUALITA` DICHIARATA O PARIFICATA A COLTURA PRESENTE NEL QUADRO TARIFFARIO DEL COMUNE

## > Intestati catastali

### ➤ 1. CIRILLO Maria (CF CRLMRA40S41I494C)

nata a SCANDALE (KR) il 01/11/1940

Diritto di: Proprieta' per 1000/1000

## > Dati identificativi

📅 dall'impianto al 05/02/2001

**Immobile predecessore**

Comune di **SCANDALE (I494) (KR)**

Foglio **18** Particella **42**

Impianto meccanografico del 09/07/1985

📅 dal 05/02/2001

**Immobile attuale**

Comune di **SCANDALE (I494) (KR)**

Foglio **18** Particella **163**

FRAZIONAMENTO del 05/02/2001 Pratica n. 24892 in atti dal 05/02/2001 (n. 24892.1/2001)

**Sono stati inoltre variati/soppressi i seguenti immobili:**

Comune: **SCANDALE (I494) (KR)**

*Foglio 18 Particella 24*

*Foglio 18 Particella 162*

*Foglio 18 Particella 42*

*Foglio 18 Particella 159*

*Foglio 18 Particella 165*

*Foglio 18 Particella 164*

*Foglio 18 Particella 160*

*Foglio 18 Particella 53*

*Foglio 18 Particella 161*

## > Dati di classamento

📅 dall'impianto al 05/02/2001

**Immobile predecessore**

Comune di **SCANDALE (I494) (KR)**

Foglio **18** Particella **42**

Redditi: dominicale **Euro 33,59 Lire 65.040**

agrario **Euro 14,00 Lire 27.100**

Particella con qualità: **SEMINATIVO** di classe **01**  
Superficie: **5.420 m<sup>2</sup>**

Partita: **1074**

Impianto meccanografico del 09/07/1985

📅 dal 05/02/2001 al 12/12/2007

**Immobile attuale**

Comune di **SCANDALE (I494) (KR)**

Foglio **18** Particella **163**

Redditi: dominicale **Euro 19,09 Lire 36.960**

agrario **Euro 7,95 Lire 15.400**

FRAZIONAMENTO del 05/02/2001 Pratica n. 24892 in atti dal 05/02/2001 (n. 24892.1/2001)

Particella con qualità: **SEMINATIVO** di classe **01**  
Superficie: **3.080 m<sup>2</sup>**

**Sono stati inoltre variati/soppressi i seguenti immobili:**

Comune: **SCANDALE (I494) (KR)**

*Foglio 18 Particella 24*  
*Foglio 18 Particella 162*  
*Foglio 18 Particella 42*  
*Foglio 18 Particella 159*  
*Foglio 18 Particella 165*  
*Foglio 18 Particella 164*  
*Foglio 18 Particella 160*  
*Foglio 18 Particella 53*  
*Foglio 18 Particella 161*

 dal **12/12/2007**

**Immobile attuale**

Comune di **SCANDALE (I494) (KR)**

Foglio **18** Particella **163**

Particella divisa in **2** porzioni

Totali particella:

Redditi: dominicale **Euro 14,13**

agrario **Euro 7,64**

Superficie: **3.080 m<sup>2</sup>**

**Il reddito dominicale è stato calcolato tenendo conto delle eventuali deduzioni indicate in tabella**

Porzione	AA	AB
Reddito dominicale	Euro 11,65	Euro 2,48
Reddito agrario	Euro 4,85	Euro 2,79
Deduzioni	-	-
Superficie m <sup>2</sup>	1.880	1.200
Qualità	SEMINATIVO	ULIVETO
Classe	1	3

TABELLA DI VARIAZIONE del 12/12/2007 Pratica n. KR0121674 in atti dal 12/12/2007 TRASMISSIONE DATI AGEA AI SENSI DEL DL 3.10.2006 N.262 (n. 28758.1/2007)

Annotazione di immobile: part.IIa generata da tipo fraz. valido ai soli fini ultimo comma art.18 legge 47/85. - variazione colturale eseguita ai sensi del dl 3.10.2006 n. 262, convertito con modificazioni nella legge 24.11.2006 n. 286 (anno 2007) - qualità dichiarata o parificata a coltura presente nel quadro tariffario del comune

## > Altre variazioni

 dal **05/02/2001** al **12/12/2007**

**Immobile attuale**

Comune di **SCANDALE (I494) (KR)**

Foglio **18** Particella **163**

Variazione del 05/02/2001 Pratica n. 24892 in atti dal 05/02/2001 (n. 24892.1/2001)

Annotazione di immobile: part.IIa generata da tipo fraz. valido ai soli fini ultimo comma art.18 legge 47/85.

**Sono stati inoltre variati/soppressi i seguenti immobili:**

Comune: **SCANDALE (I494) (KR)**

*Foglio 18 Particella 164*  
*Foglio 18 Particella 159*

Foglio 18 Particella 161  
Foglio 18 Particella 165  
Foglio 18 Particella 162  
Foglio 18 Particella 160

---

› **Storia degli intestati dell'immobile**

**Dati identificativi: Immobile predecessore - Comune di SCANDALE (I494) (KR) Foglio 18 Particella 42**

- › **1. CIRILLO Tommaso ; Fu Raimondo**  
📅 dall'impianto al 19/11/1991  
Diritto di: Da verificare possessore per acquisto dall' o v s venditrice con patto di riservato dominio (deriva dall'atto 1)  
1. Impianto meccanografico del 09/07/1985
- › **1. CIRILLO Tommaso (CF CRLTMS14M17I494A)**  
nato a SCANDALE (KR) il 17/08/1914  
📅 dal 19/11/1991 al 05/02/2001  
Diritto di: Proprieta' per 1000/1000 (deriva dall'atto 2)  
2. DELIBERA del 19/11/1991 Pubblico ufficiale E.S.A. C. Sede COSENZA (CS) Repertorio n. 6616 - UR Sede COSENZA (CS) Registrazione n. 3433 registrato in data 19/11/1991 - Voltura n. 2545.1/2000 in atti dal 23/05/2000

**Dati identificativi: Immobile attuale - Comune di SCANDALE (I494) (KR) Foglio 18 Particella 163**

- › **1. CIRILLO Maria (CF CRLMRA40S41I494C)**  
nata a SCANDALE (KR) il 01/11/1940  
📅 dal 21/01/1989  
Diritto di: Proprieta' per 1000/1000 (deriva dall'atto 3)  
3. TESTAMENTO PUBBLICO del 21/01/1989 Pubblico ufficiale NOT. VITALE M. Sede CATANZARO (CZ) Repertorio n. 3551 - UR Sede CATANZARO (CZ) Registrazione n. 851 registrato in data 07/03/2001 - SUCC. TESTATA DI CIRILLO TOMMASO Voltura n. 258412.1/2001 - Pratica n. 278291 in atti dal 04/09/2001
- › **1. CIRILLO Tommaso (CF CRLTMS14M17I494A)**  
nato a SCANDALE (KR) il 17/08/1914  
📅 dal 05/02/2001 al 21/01/1989  
Diritto di: Proprieta' per 1000/1000 (deriva dall'atto 4)  
4. FRAZIONAMENTO del 05/02/2001 Pratica n. 24892 in atti dal 05/02/2001 (n. 24892.1/2001)

---

Visura telematica

Tributi speciali: Euro 0,90

## Catasto terreni

# Visura storica per immobile

Situazione degli atti informatizzati dall'impianto meccanografico al 09/08/2023



Immobile di catasto terreni



Causali di aggiornamento ed annotazioni

### Informazioni riportate negli atti del catasto al 09/08/2023

**Dati identificativi:** Comune di **SCANDALE (I494) (KR)**

Foglio **18** Particella **143**

Partita: **1078**

#### Classamento:

**Redditi:** dominicale **Euro 36,18 Lire 70.056**  
agrario **Euro 15,08 Lire 29.190**

Particella con qualità: **SEMINATIVO** di classe **1**

Superficie: **5.838 m<sup>2</sup>**

### > Intestati catastali

#### ➤ 1. **GENOVESE Giovanni (CF GNVGNN38T21D1220)**

nato a CROTONE (KR) il 21/12/1938

Diritto di: Proprieta' per 1/1

### > Dati identificativi

📅 dall'impianto al 30/05/1996

**Immobile predecessore**

Comune di **SCANDALE (I494) (KR)**

Foglio **18** Particella **49**

Impianto meccanografico del 09/07/1985

📅 dal 30/05/1996

**Immobile attuale**

Comune di **SCANDALE (I494) (KR)**

Foglio **18** Particella **143**

FRAZIONAMENTO del 30/05/1996 in atti dal 30/05/1996 (n. 2461.1/1996)

**Sono stati inoltre variati/soppressi i seguenti immobili:**

Comune: **SCANDALE (I494) (KR)**

*Foglio 18 Particella 140*

*Foglio 18 Particella 141*

*Foglio 18 Particella 142*

*Foglio 18 Particella 49*

*Foglio 18 Particella 139*

### > Dati di classamento

📅 dall'impianto al 30/05/1996

Impianto meccanografico del 09/07/1985

**Immobile predecessore**

Comune di **SCANDALE (I494) (KR)**

Foglio **18** Particella **49**

Redditi: dominicale **Euro 151,59 Lire 293.520**

agrario **Euro 63,16 Lire 122.300**

Particella con qualità: **SEMINATIVO** di classe **01**  
Superficie: **24.460 m<sup>2</sup>**

Partita: **1078**

📅 dal 30/05/1996

FRAZIONAMENTO del 30/05/1996 in atti dal  
30/05/1996 (n. 2461.1/1996)

**Immobile attuale**

Comune di **SCANDALE (I494) (KR)**

Foglio **18** Particella **143**

Redditi: dominicale **Euro 36,18 Lire 70.056**

agrario **Euro 15,08 Lire 29.190**

Particella con qualità: **SEMINATIVO** di classe **01**  
Superficie: **5.838 m<sup>2</sup>**

Partita: **1078**

**Sono stati inoltre variati/soppressi i seguenti immobili:**

Comune: **SCANDALE (I494) (KR)**

*Foglio 18 Particella 140*

*Foglio 18 Particella 141*

*Foglio 18 Particella 142*

*Foglio 18 Particella 49*

*Foglio 18 Particella 139*

---

## ➤ Storia degli intestati dell'immobile

### **Dati identificativi: Immobile predecessore - Comune di SCANDALE (I494) (KR) Foglio 18 Particella 49**

➤ **1. RAIMONDO Carmine ; Di Nicola**

1. Impianto meccanografico del 09/07/1985

📅 dall'impianto al 30/05/1996

Diritto di: Da verificare possessore per acquisto  
dall o v s venditrice con patto di riservato dominio  
(deriva dall'atto 1)

### **Dati identificativi: Immobile attuale - Comune di SCANDALE (I494) (KR) Foglio 18 Particella 143**

➤ **1. RAIMONDO Carmine ; Di Nicola**

2. FRAZIONAMENTO del 30/05/1996 in atti dal  
30/05/1996 (n. 2461.1/1996)

📅 dal 30/05/1996 al 14/04/2003

Diritto di: Oneri possessore per acquisto dall o v s  
venditrice con patto di riservato dominio (deriva  
dall'atto 2)

➤ **1. PODELLA PASTE ALIMENTARI S.R.L  
(CF 02549420798)**

Sede in **ROCCA DI NETO (KR)**

3. Atto del 14/04/2003 Pubblico ufficiale CAPOCASALE  
GIULIO Sede CROTONE (KR) Repertorio n. 61598 -  
COMPRAVENDITA Trascrizione n. 5501.1/2003  
Reperto PI di CATANZARO in atti dal 05/05/2003

📅 dal 14/04/2003 al 14/04/2003  
Diritto di: Proprieta' per 1/1 (deriva dall'atto 3)

➤ **1. PODELLA PASTE ALIMENTARI S.R.L**  
**(CF 02549420798)**  
Sede in ROCCA DI NETO (KR)

📅 dal 14/04/2003 al 28/06/2005  
Diritto di: Proprieta' per 1/1 (deriva dall'atto 4)

➤ **1. CONSORZIO EUROSvilUPPO SOCIETA'**  
**CONSORTILE A RESPONSABILITA' LIMITATA**  
**(CF 02504050796)**  
Sede in CROTONE (KR)

📅 dal 28/06/2005 al 03/04/2019  
Diritto di: Proprieta' per 1/1 (deriva dall'atto 5)

➤ **1. GENOVESE Giovanni**  
**(CF GNVGNN38T21D1220)**  
nato a CROTONE (KR) il 21/12/1938

📅 dal 03/04/2019  
Diritto di: Proprieta' per 1/1 (deriva dall'atto 6)

4. Atto del 14/04/2003 Pubblico ufficiale NOTAR GIULIO CAPOCASALE Repertorio n. 61599 - Nota presentata con Modello Unico n. 436/2005 Reparto PI di CROTONE in atti dal 07/07/2005

5. Atto del 28/06/2005 Pubblico ufficiale CAPOCASALE GIULIO Sede CROTONE (KR) Repertorio n. 69470 - COMPRAVENDITA Nota presentata con Modello Unico n. 436.1/2005 Reparto PI di CROTONE in atti dal 07/07/2005

6. Atto amministrativo DECRETO (DISPOSIZIONI DELLE AUTORITA') del 03/04/2019 Pubblico ufficiale TRIBUNALE DI CROTONE Sede CROTONE (KR) Repertorio n. 16 - DECRETO DI TRASFERIMENTO IMMOBILI Trascrizione n. 5843.1/2019 Reparto PI di CROTONE in atti dal 27/11/2019

---

Visura telematica

Tributi speciali: Euro 0,90



Catasto terreni  
**Visura storica per immobile**

Situazione degli atti informatizzati dall'impianto meccanografico al 09/08/2023



**Immobile di catasto terreni**



**Causali di aggiornamento ed annotazioni**

**Informazioni riportate negli atti del catasto al 09/08/2023**

**Dati identificativi:** Comune di **SCANDALE (I494) (KR)**

Foglio **18** Particella **75**

Partita: **514**

**Classamento:**

**Redditi:** dominicale **Euro 0,60 Lire 1.170**  
agrario **Euro 0,33 Lire 630**

Particella con qualità: **SEMINATIVO** di classe **3**

Superficie: **180 m<sup>2</sup>**

**> Intestati catastali**

**➤ 1. COMUNE DI SCANDALE (CF 00337940795)**

Sede in SCANDALE (KR)

Diritto di: Proprieta' per 1/1

**> Dati identificativi**

**📅 dall'impianto**

Impianto meccanografico del 09/07/1985

**Immobile attuale**

Comune di **SCANDALE (I494) (KR)**

Foglio **18** Particella **75**

**> Dati di classamento**

**📅 dall'impianto**

Impianto meccanografico del 09/07/1985

**Immobile attuale**

Comune di **SCANDALE (I494) (KR)**

Foglio **18** Particella **75**

**Redditi:** dominicale **Euro 0,60 Lire 1.170**  
agrario **Euro 0,33 Lire 630**

Particella con qualità: **SEMINATIVO** di classe **03**  
Superficie: **180 m<sup>2</sup>**

Partita: **514**

---

> **Storia degli intestati dell'immobile**

**Dati identificativi:** Immobile attuale - Comune di SCANDALE (I494) (KR) Foglio 18 Particella 75

- **1. OPERA SILA ENTE DI SVILUPPO IN CALABRIA (CF 00121900781)**  
Sede in COSENZA (CS)  
📅 dall'impianto al 29/01/2003  
Diritto di: Proprieta' per 1000/1000 (deriva dall'atto 1)
- **1. COMUNE DI SCANDALE (CF 00337940795)**  
Sede in SCANDALE (KR)  
📅 dal 29/01/2003  
Diritto di: Proprieta' per 1/1 (deriva dall'atto 2)
1. Impianto meccanografico del 09/07/1985
2. Atto del 29/01/2003 Pubblico ufficiale DI BARTOLO STEFANO SEGRET Sede SCANDALE (KR) Repertorio n. 35 - CESSIONE DI DIRITTI REALI A TITOLO GRATUITO Trascrizione n. 12873.1/2003 Reparto PI di CATANZARO in atti dal 31/03/2004

---

*Visura telematica*

*Tributi speciali: Euro 0,90*

Catasto terreni  
**Visura storica per immobile**

Situazione degli atti informatizzati dall'impianto meccanografico al 09/08/2023



Immobile di catasto terreni



Causali di aggiornamento ed annotazioni

**Informazioni riportate negli atti del catasto al 09/08/2023**

**Dati identificativi:** Comune di **SCANDALE (I494) (KR)**

Foglio **18** Particella **294**

**Classamento:**

**Redditi:** dominicale **Euro 91,75**

agrario **Euro 49,40**

Particella con qualità: **SEMINATIVO** di classe **3**

Superficie: **27.330 m<sup>2</sup>**

> **Intestati catastali**

➤ **1. DELACQUA Vittoria (CF DLCVTR61D70F839Y)**

nata a NAPOLI (NA) il 30/04/1961

Diritto di: Proprieta' per 1/4 in regime di comunione dei beni

➤ **2. FRONTERA Carmine (CF FRNCMN44R06D236P)**

nato a CUTRO (KR) il 06/10/1944

Diritto di: Proprieta' per 1/4 in regime di comunione dei beni

➤ **3. FRONTERA Luigi (CF FRNLGU56A12D236S)**

nato a CUTRO (KR) il 12/01/1956

Diritto di: Proprieta' per 1/4 in regime di comunione dei beni

➤ **4. SALERNO Maria (CF SLRMRA54H59D236H)**

nata a CUTRO (KR) il 19/06/1954

Diritto di: Proprieta' per 1/4 in regime di comunione dei beni

> **Dati identificativi**

 **dall'impianto al 25/08/2022**

**Immobile predecessore**

Comune di **SCANDALE (I494) (KR)**

Foglio **18** Particella **73**

Impianto meccanografico del 09/07/1985

📅 dal 25/08/2022

**Immobile attuale**

Comune di **SCANDALE (I494) (KR)**

Foglio 18 Particella 294

FRAZIONAMENTO del 25/08/2022 Pratica n. KR0038536 in atti dal 25/08/2022 Protocollo NSD n. ENTRATE.AGEV-ST1.REGISTRO UFFICIALE.62669-90.25/08/2022 presentato il 25/08/2022 (n. 38536.1/2022)

**Sono stati inoltre variati/soppressi i seguenti immobili:**

Comune: **SCANDALE (I494) (KR)**

*Foglio 18 Particella 296*

*Foglio 18 Particella 295*

*Foglio 18 Particella 73*

---

> **Dati di classamento**

📅 dall'impianto al 25/08/2022

**Immobile predecessore**

Comune di **SCANDALE (I494) (KR)**

Foglio 18 Particella 73

Redditi: dominicale **Euro 172,82 Lire 334.620**

agrario **Euro 93,06 Lire 180.180**

Particella con qualità: **SEMINATIVO** di classe **03**  
Superficie: **51.480 m<sup>2</sup>**

Partita: **1073**

Impianto meccanografico del 09/07/1985

📅 dal 25/08/2022

**Immobile attuale**

Comune di **SCANDALE (I494) (KR)**

Foglio 18 Particella 294

Redditi: dominicale **Euro 91,75**

agrario **Euro 49,40**

Particella con qualità: **SEMINATIVO** di classe **03**  
Superficie: **27.330 m<sup>2</sup>**

FRAZIONAMENTO del 25/08/2022 Pratica n. KR0038536 in atti dal 25/08/2022 Protocollo NSD n. ENTRATE.AGEV-ST1.REGISTRO UFFICIALE.62669-90.25/08/2022 presentato il 25/08/2022 (n. 38536.1/2022)

**Sono stati inoltre variati/soppressi i seguenti immobili:**

Comune: **SCANDALE (I494) (KR)**

*Foglio 18 Particella 296*

*Foglio 18 Particella 295*

*Foglio 18 Particella 73*

---

## > Storia degli intestati dell'immobile

**Dati identificativi: Immobile predecessore - Comune di SCANDALE (I494) (KR) Foglio 18 Particella 73**

### > 1. TRIVIERI Carmine ; Fu Antonio

📅 dall'impianto al 03/11/1989

Diritto di: Da verificare possessore per acquisto dall' o v s venditrice con patto di riservato dominio (deriva dall'atto 1)

1. Impianto meccanografico del 09/07/1985

### > 1. DELACQUA Vittoria (CF DLCVTR61D70F839Y)

nata a NAPOLI (NA) il 30/04/1961

📅 dal 03/11/1989 al 16/11/2011

Diritto di: Proprieta' per 1/2 in regime di comunione dei beni con FRONTERA LUIGI (deriva dall'atto 2)

2. Atto del 03/11/1989 Pubblico ufficiale NOT. PROTO Sede CROTONE (KR) Repertorio n. 63619 - COMPRAVENDITA Voltura n. 4957.1/1992 - Pratica n. 145068 in atti dal 09/05/2001

### > 2. FRONTERA Carmine (CF FRNCMN49R06D236U)<sup>a)</sup>

nato a CUTRO (KR) il 06/10/1949

📅 dal 03/11/1989 al 16/11/2011

Diritto di: Proprieta' per 1/2 in regime di comunione dei beni con SALERNO MARIA (deriva dall'atto 2)

### > 3. FRONTERA Luigi (CF FRNLGU56A12D236S)

nato a CUTRO (KR) il 12/01/1956

📅 dal 03/11/1989 al 16/11/2011

Diritto di: Proprieta' per 1/2 in regime di comunione dei beni con DELACQUA VITTORIA (deriva dall'atto 2)

### > 4. SALERNO Maria (CF SLRMRA54H59D236H)

nata a CUTRO (KR) il 19/06/1954

📅 dal 03/11/1989 al 16/11/2011

Diritto di: Proprieta' per 1/2 in regime di comunione dei beni con FRONTERA CARMINE (deriva dall'atto 2)

### > 1. DELACQUA Vittoria (CF DLCVTR61D70F839Y)

nata a NAPOLI (NA) il 30/04/1961

📅 dal 16/11/2011 al 25/08/2022

Diritto di: Proprieta' per 1/4 in regime di comunione dei beni (deriva dall'atto 3)

3. VOLTURA D'UFFICIO del 16/11/2011 - IST.144924/11 Voltura n. 8988.1/2011 - Pratica n. KR0149170 in atti dal 16/11/2011

### > 2. FRONTERA Carmine (CF FRNCMN44R06D236P)

nato a CUTRO (KR) il 06/10/1944

📅 dal 16/11/2011 al 25/08/2022

Diritto di: Proprieta' per 1/4 in regime di comunione dei beni (deriva dall'atto 3)

### > 3. FRONTERA Luigi (CF FRNLGU56A12D236S)

nato a CUTRO (KR) il 12/01/1956

📅 dal 16/11/2011 al 25/08/2022

Diritto di: Proprieta' per 1/4 in regime di comunione dei beni (deriva dall'atto 3)

Direzione Provinciale di Crotone  
Ufficio Provinciale - Territorio  
Servizi Catastali

- **4. SALERNO Maria**  
**(CF SLRMRA54H59D236H)**  
nata a CUTRO (KR) il 19/06/1954  
📅 dal 16/11/2011 al 25/08/2022  
Diritto di: Proprieta' per 1/4 in regime di comunione  
dei beni (deriva dall'atto 3)

**Dati identificativi: Immobile attuale - Comune di SCANDALE (I494) (KR) Foglio 18 Particella 294**

- **1. DELACQUA Vittoria**  
**(CF DLCVTR61D70F839Y)**  
nata a NAPOLI (NA) il 30/04/1961  
📅 dal 25/08/2022  
Diritto di: Proprieta' per 1/4 in regime di comunione  
dei beni (deriva dall'atto 4)

4. FRAZIONAMENTO del 25/08/2022 Pratica n.  
KR0038536 in atti dal 25/08/2022 Protocollo NSD n.  
ENTRATE.AGEV-ST1.REGISTRO UFFICIALE.62669-  
90.25/08/2022 presentato il 25/08/2022 (n. 38536.1/2022)

- **2. FRONTERA Carmine**  
**(CF FRNCMN44R06D236P)**  
nato a CUTRO (KR) il 06/10/1944  
📅 dal 25/08/2022  
Diritto di: Proprieta' per 1/4 in regime di comunione  
dei beni (deriva dall'atto 4)

- **3. FRONTERA Luigi**  
**(CF FRNLGU56A12D236S)**  
nato a CUTRO (KR) il 12/01/1956  
📅 dal 25/08/2022  
Diritto di: Proprieta' per 1/4 in regime di comunione  
dei beni (deriva dall'atto 4)

- **4. SALERNO Maria**  
**(CF SLRMRA54H59D236H)**  
nata a CUTRO (KR) il 19/06/1954  
📅 dal 25/08/2022  
Diritto di: Proprieta' per 1/4 in regime di comunione  
dei beni (deriva dall'atto 4)

---

Visura telematica

Tributi speciali: Euro 0,90

---

Legenda

a) Codice fiscale non validato in anagrafe tributaria

Catasto terreni  
**Visura storica per immobile**

Situazione degli atti informatizzati dall'impianto meccanografico al 09/08/2023

**Immobile di catasto terreni****Causali di aggiornamento ed annotazioni****Informazioni riportate negli atti del catasto al 09/08/2023****Dati identificativi:** Comune di **SCANDALE (I494) (KR)**Foglio **18** Particella **71****Classamento:**Particella divisa in **2** porzioni

Totali particella:

Redditi: dominicale **Euro 87,89**agrario **Euro 36,84**Superficie: **19.910 m<sup>2</sup>****Il reddito dominicale è stato calcolato tenendo conto delle eventuali deduzioni indicate in tabella**

Porzione	AA	AB
Reddito dominicale	Euro 9,34	Euro 78,55
Reddito agrario	Euro 4,11	Euro 32,73
Deduzioni	-	-
Superficie m <sup>2</sup>	7.235	12.675
Qualità	PASCOLO ARB	SEMINATIVO
Classe	2	1

**Annotazione di immobile:** QUALITA` EFFETTIVA PRATICATA SU DICHIARAZIONE DI PARTE - GIUSTA DENUNCIA MOD. 26/A N. KR18406 DEL 22/03/2006 PARIFICATA A ORTO IRRIG. CLASSE U COMUNE DI SANTA SEVERINA

## > Intestati catastali

### ➤ 1. ABIUSO Francesco (CF BSAFNC37E09I494V)

nato a SCANDALE (KR) il 09/05/1937

Diritto di: Proprieta' per 1/1

---

## > Dati identificativi

### 📅 dall'impianto

Impianto meccanografico del 09/07/1985

#### Immobile attuale

Comune di **SCANDALE (I494) (KR)**

Foglio **18** Particella **71**

---

## > Dati di classamento

### 📅 dall'impianto al 22/03/2006

Impianto meccanografico del 09/07/1985

#### Immobile attuale

Comune di **SCANDALE (I494) (KR)**

Foglio **18** Particella **71**

Redditi: dominicale **Euro 66,84 Lire 129.415**

          agrario **Euro 35,99 Lire 69.685**

Particella con qualità: **SEMINATIVO** di classe **03**

Superficie: **19.910 m<sup>2</sup>**

Partita: **1065**

### 📅 dal 22/03/2006 al 09/12/2010

TABELLA DI VARIAZIONE del 22/03/2006 Pratica n. KR0018406 in atti dal 22/03/2006 (n. 404.1/2006)

#### Immobile attuale

Comune di **SCANDALE (I494) (KR)**

Foglio **18** Particella **71**

Redditi: dominicale **Euro 123,39**

          agrario **Euro 51,41**

Particella con qualità: **SEMINATIVO** di classe **01**

Superficie: **19.910 m<sup>2</sup>**

### 📅 dal 09/12/2010

TABELLA DI VARIAZIONE del 09/12/2010 Pratica n. KR0124433 in atti dal 09/12/2010 TRASMISSIONE DATI AGEA AI SENSI DEL DL 3.10.2006 N.262 (n. 6455.1/2010)

#### Immobile attuale

Comune di **SCANDALE (I494) (KR)**

Foglio **18** Particella **71**

Particella divisa in **2** porzioni

Totali particella:

Redditi: dominicale **Euro 87,89**

          agrario **Euro 36,84**

Superficie: **19.910 m<sup>2</sup>**

Annotazioni: variazione colturale eseguita ai sensi del dl 3.10.2006 n. 262, convertito con modificazioni nella legge 24.11.2006 n. 286 e successive modificazioni (anno 2010)

Annotazione di immobile: qualità effettiva praticata su dichiarazione di parte - giusta denuncia mod. 26/a n. kr18406 del 22/03/2006 parificata a orto irrig. classe u comune di santa severina



Il reddito dominicale è stato calcolato tenendo conto delle eventuali deduzioni indicate in tabella

Porzione	AA	AB
Reddito dominicale	Euro 9,34	Euro 78,55
Reddito agrario	Euro 4,11	Euro 32,73
Deduzioni	-	-
Superficie m <sup>2</sup>	7.235	12.675
Qualità	PASCOLO ARB	SEMINATIVO
Classe	2	1

---

## > Storia degli intestati dell'immobile

**Dati identificativi:** Immobile attuale - Comune di SCANDALE (I494) (KR) Foglio 18 Particella 71

### > 1. ABIUSO Raimondo ; Fu Saverio

📅 dall'impianto al 05/02/1980 antecedente l'impianto meccanografico

Diritto di: Oneri possessore per acquisto dall o v s venditrice con patto di riservato dominio (deriva dall'atto 1)

1. Impianto meccanografico del 09/07/1985

### > 1. ABIUSO Francesco (CF BSAFNC37E09I494V)

nato a SCANDALE (KR) il 09/05/1937

📅 dal 05/02/1980

Diritto di: Proprieta' per 1/1 (deriva dall'atto 2)

2. RETTIFICA DI INTESTAZIONE ALL'ATTUALITA' del 05/02/1980 - UU Sede CROTONE (KR) Registrazione Volume 150 n. 390 registrato in data 23/06/1994 - SUCCESSIONE DI ABIUSO RAIMONDO Voltura n. 7700.1/1994 - Pratica n. KR0018402 in atti dal 22/03/2006

---

Visura telematica

Tributi speciali: Euro 0,90

## Catasto terreni

# Visura storica per immobile

Situazione degli atti informatizzati dall'impianto meccanografico al 09/08/2023



Immobile di catasto terreni



Causali di aggiornamento ed annotazioni

### Informazioni riportate negli atti del catasto al 09/08/2023

**Dati identificativi:** Comune di **SCANDALE (I494) (KR)**

Foglio **18** Particella **292**

#### Classamento:

**Redditi:** dominicale **Euro 252,13**

agrario **Euro 105,05**

Particella con qualità: **SEMIN IRRIG** di classe **U**

Superficie: **40.682 m<sup>2</sup>**

### > Intestati catastali

#### > 1. **RUSSELLI Francesco (CF RSSFNC60T09D122V)**

nato a CROTONE (KR) il 09/12/1960

Diritto di: Proprieta' per 1/2 in regime di comunione dei beni

#### > 2. **RUSSELLI Lucio (CF RSSLCU59A30D122H)**

nato a CROTONE (KR) il 30/01/1959

Diritto di: Proprieta' per 1/2

### > Dati identificativi

#### dall'impianto al 22/11/2012

**Immobile predecessore**

Comune di **SCANDALE (I494) (KR)**

Foglio **18** Particella **63**

Impianto meccanografico del 09/07/1985

#### dal 22/11/2012 al 07/04/2015

**Immobile predecessore**

Comune di **SCANDALE (I494) (KR)**

Foglio **18** Particella **285**

FRAZIONAMENTO del 22/11/2012 Pratica n. KR0098882 in atti dal 22/11/2012 presentato il 22/11/2012 (n. 98882.1/2012)

**Sono stati inoltre variati/soppressi i seguenti immobili:**

Comune: **SCANDALE (I494) (KR)**

Foglio **18** Particella **63**

Foglio **18** Particella **278**

📅 dal 07/04/2015 al 21/05/2015

**Immobile predecessore**

Comune di **SCANDALE (I494) (KR)**

Foglio **18** Particella **290**

FRAZIONAMENTO del 07/04/2015 Pratica n. KR0015082 in atti dal 07/04/2015 presentato il 03/04/2015 (n. 15082.1/2015)

**Sono stati inoltre variati/soppressi i seguenti immobili:**

Comune: **SCANDALE (I494) (KR)**

*Foglio 18 Particella 285*

*Foglio 18 Particella 291*

📅 dal 21/05/2015

**Immobile attuale**

Comune di **SCANDALE (I494) (KR)**

Foglio **18** Particella **292**

FRAZIONAMENTO del 21/05/2015 Pratica n. KR0026077 in atti dal 21/05/2015 presentato il 21/05/2015 (n. 26077.1/2015)

**Sono stati inoltre variati/soppressi i seguenti immobili:**

Comune: **SCANDALE (I494) (KR)**

*Foglio 18 Particella 290*

*Foglio 18 Particella 293*

---

> **Dati di classamento**

📅 dall'impianto al 06/08/2002

**Immobile predecessore**

Comune di **SCANDALE (I494) (KR)**

Foglio **18** Particella **63**

Redditi: dominicale **Euro 139,08 Lire 269.295**

agrario **Euro 74,89 Lire 145.005**

Particella con qualità: **SEMINATIVO** di classe **03**  
Superficie: **41.430 m<sup>2</sup>**

Partita: **514**

Impianto meccanografico del 09/07/1985

📅 dal 06/08/2002 al 13/07/2012

**Immobile predecessore**

Comune di **SCANDALE (I494) (KR)**

Foglio **18** Particella **63**

Redditi: dominicale **Euro 438,63**

agrario **Euro 395,84**

Particella con qualità: **ORTO IRRIG** di classe **U**  
Superficie: **41.430 m<sup>2</sup>**

TABELLA DI VARIAZIONE del 25/02/1998 Pratica n. 243303 in atti dal 06/08/2002 VARIAZIONE DI COLTURARICHIESTA DALLA PARTE (n. 2442.1/1998)

Annotazione di immobile: seminativo irriguo parificato

📅 dal 13/07/2012 al 22/11/2012

**Immobile predecessore**

Comune di **SCANDALE (I494) (KR)**

Foglio **18** Particella **63**

Redditi: dominicale **Euro 438,63**

agrario **Euro 395,84**

Particella con qualità: **ORTO IRRIG** di classe **U**  
Superficie: **41.430 m<sup>2</sup>**

VARIAZIONE D'UFFICIO del 13/07/2012 Pratica n. KR0059750 in atti dal 13/07/2012 (n. 3945.1/2012)

Annotazione di immobile: particella interessata da immobile urbano non ancora regolarizzato ai sensi del dl 78/2010 - al momento della presentazione del tm dovra' assumere l'identificativo gia' utilizzato al ceu

📅 dal 22/11/2012 al 12/12/2013

**Immobile predecessore**

Comune di **SCANDALE (I494) (KR)**

Foglio **18** Particella **285**

Redditi: dominicale **Euro 433,87**  
agrario **Euro 391,54**

Particella con qualità: **ORTO IRRIG** di classe **U**  
Superficie: **40.980 m<sup>2</sup>**

FRAZIONAMENTO del 22/11/2012 Pratica n. KR0098882 in atti dal 22/11/2012 presentato il 22/11/2012 (n. 98882.1/2012)

**Sono stati inoltre variati/soppressi i seguenti immobili:**

Comune: **SCANDALE (I494) (KR)**

*Foglio 18 Particella 63*

*Foglio 18 Particella 278*

📅 dal 12/12/2013 al 07/04/2015

**Immobile predecessore**

Comune di **SCANDALE (I494) (KR)**

Foglio **18** Particella **285**

Redditi: dominicale **Euro 253,97**  
agrario **Euro 105,82**

Particella con qualità: **SEMIN IRRIG** di classe **U**  
Superficie: **40.980 m<sup>2</sup>**

TABELLA DI VARIAZIONE del 15/05/2013 Pratica n. KR0071741 in atti dal 12/12/2013 TRASMISSIONE DATI AGEA AI SENSI DEL DL 3.10.2006 N.262 (n. 5156.1/2013)

Annotazioni: variazione colturale eseguita ai sensi del dl 3.10.2006 n. 262, convertito con modificazioni nella legge 24.11.2006 n. 286 e successive modificazioni (anno 2013) - classamento per parificazione con la qualità 1 - seminativo , classe 01

📅 dal 07/04/2015 al 21/05/2015

**Immobile predecessore**

Comune di **SCANDALE (I494) (KR)**

Foglio **18** Particella **290**

Redditi: dominicale **Euro 252,60**  
agrario **Euro 105,25**

Particella con qualità: **SEMIN IRRIG** di classe **U**  
Superficie: **40.758 m<sup>2</sup>**

FRAZIONAMENTO del 07/04/2015 Pratica n. KR0015082 in atti dal 07/04/2015 presentato il 03/04/2015 (n. 15082.1/2015)

**Sono stati inoltre variati/soppressi i seguenti immobili:**

Comune: **SCANDALE (I494) (KR)**

*Foglio 18 Particella 285*

*Foglio 18 Particella 291*

📅 dal 21/05/2015

**Immobile attuale**

Comune di **SCANDALE (I494) (KR)**

Foglio **18** Particella **292**

Redditi: dominicale **Euro 252,13**  
agrario **Euro 105,05**

Particella con qualità: **SEMIN IRRIG** di classe **U**  
Superficie: **40.682 m<sup>2</sup>**

FRAZIONAMENTO del 21/05/2015 Pratica n. KR0026077 in atti dal 21/05/2015 presentato il 21/05/2015 (n. 26077.1/2015)

**Sono stati inoltre variati/soppressi i seguenti immobili:**

Comune: **SCANDALE (I494) (KR)**

*Foglio 18 Particella 290*

*Foglio 18 Particella 293*

## > Altre variazioni

📅 dal 17/06/2003 al 13/07/2012

Immobile predecessore

Comune di **SCANDALE (I494) (KR)**

Foglio **18** Particella **63**

TABELLA DI VARIAZIONE del 17/06/2003 Pratica n. 131399 in atti dal 17/06/2003 VAR. DI COLT. RICH. DALLA PARTE (n. 384640.1/2002)

Annotazione di immobile: seminativo irriguo parificato

## > Storia degli intestati dell'immobile

**Dati identificativi:** Immobile predecessore - Comune di **SCANDALE (I494) (KR)** Foglio **18** Particella **63**

### > 1. OPERA SILA ENTE DI SVILUPPO IN CALABRIA

(CF 00121900781)

Sede in COSENZA (CS)

📅 dall'impianto al 27/06/1983 antecedente l'impianto meccanografico

Diritto di: Da verificare (deriva dall'atto 1)

1. Impianto meccanografico del 09/07/1985

### > 1. DEMME Antonio

(CF DMMNTN30S10I494D)

nato a SCANDALE (KR) il 10/11/1930

📅 dal 27/06/1983 al 13/10/1997

Diritto di: Da verificare (deriva dall'atto 2)

2. Atto del 27/06/1983 Pubblico ufficiale CERRELLI ALDO Sede CROTONE (KR) Repertorio n. 74681 - UR Sede CROTONE (KR) Registrazione Volume 112 n. 2696 registrato in data 07/08/1973 - Voltura n. 752283 in atti dal 07/09/1990

### > 1. RUSSELLI Francesco

(CF RSSFNC60T09D122V)

nato a CROTONE (KR) il 09/12/1960

📅 dal 13/10/1997 al 22/11/2012

Diritto di: Proprieta' per 1/2 in regime di comunione dei beni (deriva dall'atto 3)

3. Atto del 13/10/1997 Pubblico ufficiale NOT. M. CAPOCASALE Sede CROTONE (KR) Repertorio n. 47487 - Voltura n. 7758.1/1997 in atti dal 02/12/1997

### > 2. RUSSELLI Lucio

(CF RSSLCU59A30D122H)

nato a CROTONE (KR) il 30/01/1959

📅 dal 13/10/1997 al 22/11/2012

Diritto di: Proprieta' per 1/2 (deriva dall'atto 3)

**Dati identificativi:** Immobile predecessore - Comune di **SCANDALE (I494) (KR)** Foglio **18** Particella **285**

### > 1. RUSSELLI Francesco

(CF RSSFNC60T09D122V)

nato a CROTONE (KR) il 09/12/1960

📅 dal 22/11/2012 al 07/04/2015

Diritto di: Proprieta' per 1/2 in regime di comunione dei beni (deriva dall'atto 4)

4. FRAZIONAMENTO del 22/11/2012 Pratica n. KR0098882 in atti dal 22/11/2012 presentato il 22/11/2012 (n. 98882.1/2012)

### > 2. RUSSELLI Lucio

(CF RSSLCU59A30D122H)

nato a CROTONE (KR) il 30/01/1959

📅 dal 22/11/2012 al 07/04/2015

Diritto di: Proprieta' per 1/2 (deriva dall'atto 4)

**Dati identificativi:** Immobile predecessore - Comune di **SCANDALE (I494) (KR)** Foglio **18** Particella **290**

5. FRAZIONAMENTO del 07/04/2015 Pratica n.

Direzione Provinciale di Crotone  
Ufficio Provinciale - Territorio  
Servizi Catastali

- **1. RUSSELLI Francesco**  
**(CF RSSFNC60T09D122V)**  
nato a CROTONE (KR) il 09/12/1960  
📅 dal 07/04/2015 al 21/05/2015  
Diritto di: Proprieta' per 1/2 in regime di comunione  
dei beni (deriva dall'atto 5)

KR0015082 in atti dal 07/04/2015 presentato il  
03/04/2015 (n. 15082.1/2015)

- **2. RUSSELLI Lucio**  
**(CF RSSLUCU59A30D122H)**  
nato a CROTONE (KR) il 30/01/1959  
📅 dal 07/04/2015 al 21/05/2015  
Diritto di: Proprieta' per 1/2 (deriva dall'atto 5)

**Dati identificativi: Immobile attuale - Comune di SCANDALE (I494) (KR) Foglio 18 Particella 292**

- **1. RUSSELLI Francesco**  
**(CF RSSFNC60T09D122V)**  
nato a CROTONE (KR) il 09/12/1960  
📅 dal 21/05/2015  
Diritto di: Proprieta' per 1/2 in regime di comunione  
dei beni (deriva dall'atto 6)

6. FRAZIONAMENTO del 21/05/2015 Pratica n.  
KR0026077 in atti dal 21/05/2015 presentato il  
21/05/2015 (n. 26077.1/2015)

- **2. RUSSELLI Lucio**  
**(CF RSSLUCU59A30D122H)**  
nato a CROTONE (KR) il 30/01/1959  
📅 dal 21/05/2015  
Diritto di: Proprieta' per 1/2 (deriva dall'atto 6)

---

*Visura telematica*

*Tributi speciali: Euro 0,90*

Catasto terreni  
**Visura storica per immobile**

Situazione degli atti informatizzati dall'impianto meccanografico al 09/08/2023



Immobile di catasto terreni



Causali di aggiornamento ed annotazioni

Informazioni riportate negli atti del catasto al 09/08/2023

**Dati identificativi:** Comune di **SCANDALE (I494) (KR)**

Foglio **18** Particella **74**

Partita: **514**

**Classamento:**

**Redditi:** dominicale **Euro 0,10 Lire 195**  
agrario **Euro 0,05 Lire 105**

Particella con qualità: **SEMINATIVO** di classe **3**

Superficie: **30 m<sup>2</sup>**

> **Intestati catastali**

➤ **1. COMUNE DI SCANDALE (CF 00337940795)**

Sede in SCANDALE (KR)

Diritto di: Proprieta' per 1/1

> **Dati identificativi**

📅 **dall'impianto**

Impianto meccanografico del 09/07/1985

**Immobile attuale**

Comune di **SCANDALE (I494) (KR)**

Foglio **18** Particella **74**

> **Dati di classamento**

📅 **dall'impianto**

Impianto meccanografico del 09/07/1985

**Immobile attuale**

Comune di **SCANDALE (I494) (KR)**

Foglio **18** Particella **74**

**Redditi:** dominicale **Euro 0,10 Lire 195**  
agrario **Euro 0,05 Lire 105**

Particella con qualità: **SEMINATIVO** di classe **03**  
Superficie: **30 m<sup>2</sup>**

Partita: **514**

Direzione Provinciale di Crotone  
Ufficio Provinciale - Territorio  
Servizi Catastali

---

> **Storia degli intestati dell'immobile**

**Dati identificativi:** Immobile attuale - Comune di SCANDALE (I494) (KR) Foglio 18 Particella 74

- **1. OPERA SILA ENTE DI SVILUPPO IN CALABRIA (CF 00121900781)**  
Sede in COSENZA (CS)  
📅 dall'impianto al 29/01/2003  
Diritto di: Proprieta' per 1000/1000 (deriva dall'atto 1)
- **1. COMUNE DI SCANDALE (CF 00337940795)**  
Sede in SCANDALE (KR)  
📅 dal 29/01/2003  
Diritto di: Proprieta' per 1/1 (deriva dall'atto 2)
1. Impianto meccanografico del 09/07/1985
2. Atto del 29/01/2003 Pubblico ufficiale DI BARTOLO STEFANO SEGRET Sede SCANDALE (KR) Repertorio n. 35 - CESSIONE DI DIRITTI REALI A TITOLO GRATUITO Trascrizione n. 12873.1/2003 Reparto PI di CATANZARO in atti dal 31/03/2004

---

*Visura telematica*

*Tributi speciali: Euro 0,90*



Catasto terreni  
**Visura storica per immobile**

Situazione degli atti informatizzati dall'impianto meccanografico al 09/08/2023



**Immobile di catasto terreni**



**Causali di aggiornamento ed annotazioni**

**Informazioni riportate negli atti del catasto al 09/08/2023**

**Dati identificativi:** Comune di **SCANDALE (I494) (KR)**

Foglio **18** Particella **56**

Partita: **514**

**Classamento:**

**Redditi:** dominicale **Euro 16,73 Lire 32.400**  
agrario **Euro 6,97 Lire 13.500**

Particella con qualità: **SEMINATIVO** di classe **1**

Superficie: **2.700 m<sup>2</sup>**

**> Intestati catastali**

**➤ 1. OPERA SILA ENTE DI SVILUPPO IN CALABRIA (CF 00121900781)**

Sede in **COSENZA (CS)**

Diritto di: Proprieta' per 1000/1000

**> Dati identificativi**

**📅 dall'impianto**

Impianto meccanografico del 09/07/1985

**Immobile attuale**

Comune di **SCANDALE (I494) (KR)**

Foglio **18** Particella **56**

**> Dati di classamento**

**📅 dall'impianto**

Impianto meccanografico del 09/07/1985

**Immobile attuale**

Comune di **SCANDALE (I494) (KR)**

Foglio **18** Particella **56**

**Redditi:** dominicale **Euro 16,73 Lire 32.400**  
agrario **Euro 6,97 Lire 13.500**

Particella con qualità: **SEMINATIVO** di classe **01**  
Superficie: **2.700 m<sup>2</sup>**

Partita: **514**

---

> **Storia degli intestati dell'immobile**

**Dati identificativi:** Immobile attuale - Comune di SCANDALE (I494) (KR) Foglio 18 Particella 56

- **1. OPERA SILA ENTE DI SVILUPPO IN CALABRIA (CF 00121900781)**      1. Impianto meccanografico del 09/07/1985  
Sede in COSENZA (CS)
- 📅 dall'impianto  
Diritto di: Proprieta' per 1000/1000 (deriva dall'atto 1)
- 

*Visura telematica*

*Tributi speciali: Euro 0,90*

## Catasto terreni

# Visura storica per immobile

Situazione degli atti informatizzati dall'impianto meccanografico al 09/08/2023



Immobile di catasto terreni



Causali di aggiornamento ed annotazioni

### Informazioni riportate negli atti del catasto al 09/08/2023

**Dati identificativi:** Comune di **SCANDALE (I494) (KR)**

Foglio **18** Particella **187**

#### Classamento:

**Redditi:** dominicale **Euro 35,44**

agrario **Euro 14,77**

Particella con qualità: **SEMINATIVO** di classe 1

Superficie: **5.718 m<sup>2</sup>**

**Annotazione di immobile:** ATTO DI AGGIORNAMENTO NON CONFORME ALL'ART.1,COMMA 8, DEL D.M.F. N. 701/94.

### > Intestati catastali

#### ➤ 1. **GENOVESE Giovanni (CF GNVGNN38T21D1220)**

nato a CROTONE (KR) il 21/12/1938

Diritto di: Proprieta' per 1/1

### > Dati identificativi

#### 📅 dall'impianto al 08/04/2003

**Immobile predecessore**

Comune di **SCANDALE (I494) (KR)**

Foglio **18** Particella **45**

Impianto meccanografico del 09/07/1985

#### 📅 dal 08/04/2003 al 29/05/2008

**Immobile predecessore**

Comune di **SCANDALE (I494) (KR)**

Foglio **18** Particella **174**

FRAZIONAMENTO del 08/04/2003 Pratica n. 86217 in atti dal 08/04/2003 (n. 881.1/2003)

**Sono stati inoltre variati/soppressi i seguenti immobili:**

Comune: **SCANDALE (I494) (KR)**

Foglio **18** Particella **175**

Foglio **18** Particella **45**

#### 📅 dal 29/05/2008

**Immobile attuale**

Comune di **SCANDALE (I494) (KR)**

Foglio **18** Particella **187**

FRAZIONAMENTO del 29/05/2008 Pratica n. KR0047310 in atti dal 29/05/2008 (n. 47310.1/2008)

**Sono stati inoltre variati/soppressi i seguenti immobili:**

Comune: **SCANDALE (I494) (KR)**

Foglio **18** Particella **194**

Foglio 18 Particella 234  
Foglio 18 Particella 232  
Foglio 18 Particella 226  
Foglio 18 Particella 222  
Foglio 18 Particella 211  
Foglio 18 Particella 210  
Foglio 18 Particella 205  
Foglio 18 Particella 101  
Foglio 18 Particella 55  
Foglio 18 Particella 52  
Foglio 18 Particella 46  
Foglio 18 Particella 176  
Foglio 18 Particella 164  
Foglio 18 Particella 197  
Foglio 18 Particella 190  
Foglio 18 Particella 189  
Foglio 18 Particella 184  
Foglio 18 Particella 237  
Foglio 18 Particella 233  
Foglio 18 Particella 217  
Foglio 18 Particella 213  
Foglio 18 Particella 204  
Foglio 18 Particella 203  
Foglio 18 Particella 202  
Foglio 18 Particella 141  
Foglio 18 Particella 105  
Foglio 18 Particella 35  
Foglio 18 Particella 199  
Foglio 18 Particella 185  
Foglio 18 Particella 230  
Foglio 18 Particella 227  
Foglio 18 Particella 223  
Foglio 18 Particella 221  
Foglio 18 Particella 218  
Foglio 18 Particella 216  
Foglio 18 Particella 207  
Foglio 18 Particella 149  
Foglio 18 Particella 178  
Foglio 18 Particella 198  
Foglio 18 Particella 225  
Foglio 18 Particella 220  
Foglio 18 Particella 209  
Foglio 18 Particella 206  
Foglio 18 Particella 50  
Foglio 18 Particella 175  
Foglio 18 Particella 174  
Foglio 18 Particella 200  
Foglio 18 Particella 193  
Foglio 18 Particella 186  
Foglio 18 Particella 235  
Foglio 18 Particella 219  
Foglio 18 Particella 212  
Foglio 18 Particella 208  
Foglio 18 Particella 195  
Foglio 18 Particella 188  
Foglio 18 Particella 183  
Foglio 18 Particella 231  
Foglio 18 Particella 214  
Foglio 18 Particella 54  
Foglio 18 Particella 158  
Foglio 18 Particella 157  
Foglio 18 Particella 191  
Foglio 18 Particella 228  
Foglio 18 Particella 224  
Foglio 18 Particella 215

*Foglio 18 Particella 104  
Foglio 18 Particella 165  
Foglio 18 Particella 196  
Foglio 18 Particella 192  
Foglio 18 Particella 182  
Foglio 18 Particella 236  
Foglio 18 Particella 229  
Foglio 18 Particella 201  
Foglio 18 Particella 139*

## > Dati di classamento

 **dall'impianto al 08/04/2003**

Impianto meccanografico del 09/07/1985

### Immobile predecessore

Comune di **SCANDALE (I494) (KR)**

Foglio **18** Particella **45**

Redditi: dominicale **Euro 74,06 Lire 143.400**

agrario **Euro 30,86 Lire 59.750**

Particella con qualità: **SEMINATIVO** di classe **01**  
Superficie: **11.950 m<sup>2</sup>**

Partita: **1060**

 **dal 08/04/2003 al 29/05/2008**

FRAZIONAMENTO del 08/04/2003 Pratica n. 86217 in atti dal 08/04/2003 (n. 881.1/2003)

### Immobile predecessore

Comune di **SCANDALE (I494) (KR)**

Foglio **18** Particella **174**

Redditi: dominicale **Euro 59,68**

agrario **Euro 24,87**

Particella con qualità: **SEMINATIVO** di classe **01**  
Superficie: **9.630 m<sup>2</sup>**

**Sono stati inoltre variati/soppressi i seguenti immobili:**

Comune: **SCANDALE (I494) (KR)**

*Foglio 18 Particella 175*

*Foglio 18 Particella 45*

 **dal 29/05/2008**

FRAZIONAMENTO del 29/05/2008 Pratica n. KR0047310 in atti dal 29/05/2008 (n. 47310.1/2008)

### Immobile attuale

Comune di **SCANDALE (I494) (KR)**

Foglio **18** Particella **187**

Redditi: dominicale **Euro 35,44**

agrario **Euro 14,77**

Particella con qualità: **SEMINATIVO** di classe **01**  
Superficie: **5.718 m<sup>2</sup>**

**Sono stati inoltre variati/soppressi i seguenti immobili:**

Comune: **SCANDALE (I494) (KR)**

*Foglio 18 Particella 194*

*Foglio 18 Particella 234*

*Foglio 18 Particella 232*

*Foglio 18 Particella 226*

Foglio 18 Particella 222  
Foglio 18 Particella 211  
Foglio 18 Particella 210  
Foglio 18 Particella 205  
Foglio 18 Particella 101  
Foglio 18 Particella 55  
Foglio 18 Particella 52  
Foglio 18 Particella 46  
Foglio 18 Particella 176  
Foglio 18 Particella 164  
Foglio 18 Particella 197  
Foglio 18 Particella 190  
Foglio 18 Particella 189  
Foglio 18 Particella 184  
Foglio 18 Particella 237  
Foglio 18 Particella 233  
Foglio 18 Particella 217  
Foglio 18 Particella 213  
Foglio 18 Particella 204  
Foglio 18 Particella 203  
Foglio 18 Particella 202  
Foglio 18 Particella 141  
Foglio 18 Particella 105  
Foglio 18 Particella 35  
Foglio 18 Particella 199  
Foglio 18 Particella 185  
Foglio 18 Particella 230  
Foglio 18 Particella 227  
Foglio 18 Particella 223  
Foglio 18 Particella 221  
Foglio 18 Particella 218  
Foglio 18 Particella 216  
Foglio 18 Particella 207  
Foglio 18 Particella 149  
Foglio 18 Particella 178  
Foglio 18 Particella 198  
Foglio 18 Particella 225  
Foglio 18 Particella 220  
Foglio 18 Particella 209  
Foglio 18 Particella 206  
Foglio 18 Particella 50  
Foglio 18 Particella 175  
Foglio 18 Particella 174  
Foglio 18 Particella 200  
Foglio 18 Particella 193  
Foglio 18 Particella 186  
Foglio 18 Particella 235  
Foglio 18 Particella 219  
Foglio 18 Particella 212  
Foglio 18 Particella 208  
Foglio 18 Particella 195  
Foglio 18 Particella 188  
Foglio 18 Particella 183  
Foglio 18 Particella 231  
Foglio 18 Particella 214  
Foglio 18 Particella 54  
Foglio 18 Particella 158  
Foglio 18 Particella 157  
Foglio 18 Particella 191  
Foglio 18 Particella 228  
Foglio 18 Particella 224  
Foglio 18 Particella 215  
Foglio 18 Particella 104  
Foglio 18 Particella 165  
Foglio 18 Particella 196

*Foglio 18 Particella 192  
Foglio 18 Particella 182  
Foglio 18 Particella 236  
Foglio 18 Particella 229  
Foglio 18 Particella 201  
Foglio 18 Particella 139*

## > Altre variazioni

📅 dal 08/08/2003 al 29/05/2008

**Immobile predecessore**

Comune di **SCANDALE (I494) (KR)**

Foglio **18** Particella **174**

VARIAZIONE D'UFFICIO del 08/08/2003 Pratica n. 158769 in atti dal 08/08/2003 (n. 1439.1/2003)

Annotazione di immobile: si conferma intestazione -d. v.n.155560/03-rep. n.62344-

📅 dal 29/05/2008

**Immobile attuale**

Comune di **SCANDALE (I494) (KR)**

Foglio **18** Particella **187**

Variazione del 29/05/2008 Pratica n. KR0047310 in atti dal 29/05/2008 (n. 47310.1/2008)

Annotazione di immobile: atto di aggiornamento non conforme all'art.1,comma 8, del d.m.f. n. 701/94.

**Sono stati inoltre variati/soppressi i seguenti immobili:**

Comune: **SCANDALE (I494) (KR)**

*Foglio 18 Particella 195  
Foglio 18 Particella 235  
Foglio 18 Particella 227  
Foglio 18 Particella 224  
Foglio 18 Particella 220  
Foglio 18 Particella 209  
Foglio 18 Particella 199  
Foglio 18 Particella 191  
Foglio 18 Particella 190  
Foglio 18 Particella 189  
Foglio 18 Particella 186  
Foglio 18 Particella 234  
Foglio 18 Particella 228  
Foglio 18 Particella 222  
Foglio 18 Particella 219  
Foglio 18 Particella 217  
Foglio 18 Particella 207  
Foglio 18 Particella 188  
Foglio 18 Particella 184  
Foglio 18 Particella 237  
Foglio 18 Particella 231  
Foglio 18 Particella 229  
Foglio 18 Particella 226  
Foglio 18 Particella 215  
Foglio 18 Particella 206  
Foglio 18 Particella 204  
Foglio 18 Particella 203  
Foglio 18 Particella 193  
Foglio 18 Particella 218  
Foglio 18 Particella 216  
Foglio 18 Particella 213  
Foglio 18 Particella 198  
Foglio 18 Particella 183  
Foglio 18 Particella 236  
Foglio 18 Particella 232  
Foglio 18 Particella 230*

Foglio 18 Particella 221  
Foglio 18 Particella 211  
Foglio 18 Particella 208  
Foglio 18 Particella 197  
Foglio 18 Particella 192  
Foglio 18 Particella 223  
Foglio 18 Particella 205  
Foglio 18 Particella 233  
Foglio 18 Particella 225  
Foglio 18 Particella 202  
Foglio 18 Particella 196  
Foglio 18 Particella 194  
Foglio 18 Particella 185  
Foglio 18 Particella 214  
Foglio 18 Particella 212  
Foglio 18 Particella 210  
Foglio 18 Particella 201  
Foglio 18 Particella 200

## > Storia degli intestati dell'immobile

### Dati identificativi: Immobile predecessore - Comune di SCANDALE (I494) (KR) Foglio 18 Particella 45

#### > 1. FUNARO Francesco ; Fu Carmine

📅 dall'impianto al 08/04/2003

Diritto di: Da verificare possessore per acquisto dall' o v s venditrice con patto di riservato dominio (deriva dall'atto 1)

1. Impianto meccanografico del 09/07/1985

### Dati identificativi: Immobile predecessore - Comune di SCANDALE (I494) (KR) Foglio 18 Particella 174

#### > 1. FUNARO Francesco ; Fu Carmine

📅 dal 08/04/2003 al 08/07/2003

Diritto di: Da verificare possessore per acquisto dall' o v s venditrice con patto di riservato dominio (deriva dall'atto 2)

2. FRAZIONAMENTO del 08/04/2003 Pratica n. 86217 in atti dal 08/04/2003 (n. 881.1/2003)

#### > 1. CONSORZIO EUROSvilUPPO SOCIETA' CONSORTILE A RESPONSABILITA' LIMITATA (CF 02504050796)

Sede in CROTONE (KR)

📅 dal 08/07/2003 al 09/12/2004

Diritto di: Proprieta' per 1/1 (deriva dall'atto 3)

3. Atto del 08/07/2003 Pubblico ufficiale CAPOCASALE GIULIO Sede CROTONE (KR) Repertorio n. 62344 - COMPRAVENDITA (Passaggi intermedi da esaminare) Trascrizione n. 8656.1/2003 Reparto PI di CATANZARO - Pratica n. 155560 in atti dal 31/07/2003

#### > 1. CONSORZIO EUROSvilUPPO SOCIETA' CONSORTILE A RESPONSABILITA' LIMITATA (CF 02504050796)

Sede in CROTONE (KR)

📅 dal 09/12/2004 al 09/12/2004

Diritto di: Nuda proprieta' per 1000/1000 (deriva dall'atto 4)

4. Atto del 09/12/2004 Pubblico ufficiale COPPOLA BOTTAZZI ALFREDO Sede BERGAMO (BG) Repertorio n. 41855 - COMPRAVENDITA Nota presentata con Modello Unico n. 18411.1/2004 Reparto PI di CATANZARO in atti dal 27/12/2004

#### > 1. CONSORZIO EUROSvilUPPO SOCIETA' CONSORTILE A RESPONSABILITA' LIMITATA (CF 02504050796)

Sede in CROTONE (KR)

📅 dal 09/12/2004 al 09/12/2004

Diritto di: Nuda proprieta' per 1/1 (deriva dall'atto 5)

5. VOLTURA D'UFFICIO del 09/12/2004 Pubblico ufficiale COPPOLA BOTTAZZI Sede BERGAMO (BG) Repertorio n. 41855 - ESEGUITA AI SOLI FINI DELLA CONTINUITA' STORICA Voltura n. 3005.1/2006 - Pratica n. KR0075015 in atti dal 15/12/2006



➤ **1. EUROSILUPPO ELETTRICA S.P.A.**  
**(CF 02548880794)**  
Sede in CROTONE (KR)  
📅 dal 09/12/2004 al 09/12/2004  
Diritto di: Usufrutto per 1/1 (deriva dall'atto 4)

➤ **1. EUROSILUPPO ELETTRICA S.P.A.**  
**(CF 02548880794)**  
Sede in CROTONE (KR)  
📅 dal 09/12/2004 al 09/12/2004  
Diritto di: Usufrutto per 1/1 (deriva dall'atto 5)

➤ **1. CONSORZIO EUROSILUPPO SOCIETA'**  
**CONSORTILE A RESPONSABILITA' LIMITATA**  
**(CF 02504050796)**  
Sede in CROTONE (KR)  
📅 dal 09/12/2004 al 29/05/2008  
Diritto di: Proprieta' per 1/1 (deriva dall'atto 6)

6. VOLTURA D'UFFICIO del 09/12/2004 Pubblico ufficiale COPPOLA BOTTAZZI Sede BERGAMO (BG) Repertorio n. 41855 - RIPRISTINO DITTA IST 13567/08 Voltura n. 589.1/2008 - Pratica n. KR0014074 in atti dal 21/02/2008

**Dati identificativi: Immobile attuale - Comune di SCANDALE (I494) (KR) Foglio 18 Particella 187**

➤ **1. CONSORZIO EUROSILUPPO SOCIETA'**  
**CONSORTILE A RESPONSABILITA' LIMITATA**  
**(CF 02504050796)**  
Sede in CROTONE (KR)  
📅 dal 29/05/2008 al 03/04/2019  
Diritto di: Proprieta' per 1/1 (deriva dall'atto 7)

7. VOLTURA D'UFFICIO del 09/12/2004 Pubblico ufficiale COPPOLA BOTTAZZI Sede BERGAMO (BG) Repertorio n. 41855 - RIPRISTINO DITTA IST 13567/08 Voltura n. 589.1/2008 - Pratica n. KR0014074 in atti dal 21/02/2008

**Nel documento sono indicati gli identificativi catastali dell'immobile originario dell'attuale**

SCANDALE (I494) (KR)  
Foglio **18** Particella **174**

➤ **1. GENOVESE Giovanni**  
**(CF GNVGNN38T21D122O)**  
nato a CROTONE (KR) il 21/12/1938  
📅 dal 03/04/2019  
Diritto di: Proprieta' per 1/1 (deriva dall'atto 8)

8. Atto amministrativo DECRETO (DISPOSIZIONI DELLE AUTORITA') del 03/04/2019 Pubblico ufficiale TRIBUNALE DI CROTONE Sede CROTONE (KR) Repertorio n. 16 - DECRETO DI TRASFERIMENTO IMMOBILI Trascrizione n. 5843.1/2019 Reparto PI di CROTONE in atti dal 27/11/2019

Visura telematica

Tributi speciali: Euro 0,90

## Catasto terreni

# Visura storica per immobile

Situazione degli atti informatizzati dall'impianto meccanografico al 09/08/2023



Immobile di catasto terreni



Causali di aggiornamento ed annotazioni

### Informazioni riportate negli atti del catasto al 09/08/2023

**Dati identificativi:** Comune di **SCANDALE (I494) (KR)**

Foglio **18** Particella **186**

#### Classamento:

**Redditi:** dominicale **Euro 22,85**

agrario **Euro 9,52**

Particella con qualità: **SEMINATIVO** di classe 1

Superficie: **3.687 m<sup>2</sup>**

**Annotazione di immobile:** ATTO DI AGGIORNAMENTO NON CONFORME ALL'ART.1,COMMA 8, DEL D.M.F. N. 701/94.

### > Intestati catastali

#### ➤ 1. **GENOVESE Giovanni (CF GNVGNN38T21D122O)**

nato a CROTONE (KR) il 21/12/1938

Diritto di: Proprieta' per 1/1

### > Dati identificativi

#### 📅 dall'impianto al 08/04/2003

**Immobile predecessore**

Comune di **SCANDALE (I494) (KR)**

Foglio **18** Particella **45**

Impianto meccanografico del 09/07/1985

#### 📅 dal 08/04/2003 al 29/05/2008

**Immobile predecessore**

Comune di **SCANDALE (I494) (KR)**

Foglio **18** Particella **174**

FRAZIONAMENTO del 08/04/2003 Pratica n. 86217 in atti dal 08/04/2003 (n. 881.1/2003)

**Sono stati inoltre variati/soppressi i seguenti immobili:**

Comune: **SCANDALE (I494) (KR)**

Foglio **18** Particella **175**

Foglio **18** Particella **45**

#### 📅 dal 29/05/2008

**Immobile attuale**

Comune di **SCANDALE (I494) (KR)**

Foglio **18** Particella **186**

FRAZIONAMENTO del 29/05/2008 Pratica n. KR0047310 in atti dal 29/05/2008 (n. 47310.1/2008)

**Sono stati inoltre variati/soppressi i seguenti immobili:**

Comune: **SCANDALE (I494) (KR)**

Foglio **18** Particella **194**

Foglio 18 Particella 234  
Foglio 18 Particella 232  
Foglio 18 Particella 226  
Foglio 18 Particella 222  
Foglio 18 Particella 211  
Foglio 18 Particella 210  
Foglio 18 Particella 205  
Foglio 18 Particella 101  
Foglio 18 Particella 55  
Foglio 18 Particella 52  
Foglio 18 Particella 46  
Foglio 18 Particella 176  
Foglio 18 Particella 164  
Foglio 18 Particella 197  
Foglio 18 Particella 190  
Foglio 18 Particella 189  
Foglio 18 Particella 184  
Foglio 18 Particella 237  
Foglio 18 Particella 233  
Foglio 18 Particella 217  
Foglio 18 Particella 213  
Foglio 18 Particella 204  
Foglio 18 Particella 203  
Foglio 18 Particella 202  
Foglio 18 Particella 141  
Foglio 18 Particella 105  
Foglio 18 Particella 35  
Foglio 18 Particella 199  
Foglio 18 Particella 187  
Foglio 18 Particella 185  
Foglio 18 Particella 230  
Foglio 18 Particella 227  
Foglio 18 Particella 223  
Foglio 18 Particella 221  
Foglio 18 Particella 218  
Foglio 18 Particella 216  
Foglio 18 Particella 207  
Foglio 18 Particella 149  
Foglio 18 Particella 178  
Foglio 18 Particella 198  
Foglio 18 Particella 225  
Foglio 18 Particella 220  
Foglio 18 Particella 209  
Foglio 18 Particella 206  
Foglio 18 Particella 50  
Foglio 18 Particella 175  
Foglio 18 Particella 174  
Foglio 18 Particella 200  
Foglio 18 Particella 193  
Foglio 18 Particella 235  
Foglio 18 Particella 219  
Foglio 18 Particella 212  
Foglio 18 Particella 208  
Foglio 18 Particella 195  
Foglio 18 Particella 188  
Foglio 18 Particella 183  
Foglio 18 Particella 231  
Foglio 18 Particella 214  
Foglio 18 Particella 54  
Foglio 18 Particella 158  
Foglio 18 Particella 157  
Foglio 18 Particella 191  
Foglio 18 Particella 228  
Foglio 18 Particella 224  
Foglio 18 Particella 215

*Foglio 18 Particella 104  
Foglio 18 Particella 165  
Foglio 18 Particella 196  
Foglio 18 Particella 192  
Foglio 18 Particella 182  
Foglio 18 Particella 236  
Foglio 18 Particella 229  
Foglio 18 Particella 201  
Foglio 18 Particella 139*

## > Dati di classamento

 **dall'impianto al 08/04/2003**

Impianto meccanografico del 09/07/1985

### **Immobile predecessore**

Comune di **SCANDALE (I494) (KR)**

Foglio **18** Particella **45**

Redditi: dominicale **Euro 74,06 Lire 143.400**  
agrario **Euro 30,86 Lire 59.750**

Particella con qualità: **SEMINATIVO** di classe **01**  
Superficie: **11.950 m<sup>2</sup>**

Partita: **1060**

 **dal 08/04/2003 al 29/05/2008**

FRAZIONAMENTO del 08/04/2003 Pratica n. 86217 in atti dal 08/04/2003 (n. 881.1/2003)

### **Immobile predecessore**

Comune di **SCANDALE (I494) (KR)**

Foglio **18** Particella **174**

Redditi: dominicale **Euro 59,68**  
agrario **Euro 24,87**

Particella con qualità: **SEMINATIVO** di classe **01**  
Superficie: **9.630 m<sup>2</sup>**

**Sono stati inoltre variati/soppressi i seguenti immobili:**

Comune: **SCANDALE (I494) (KR)**

*Foglio 18 Particella 175*

*Foglio 18 Particella 45*

 **dal 29/05/2008**

FRAZIONAMENTO del 29/05/2008 Pratica n. KR0047310 in atti dal 29/05/2008 (n. 47310.1/2008)

### **Immobile attuale**

Comune di **SCANDALE (I494) (KR)**

Foglio **18** Particella **186**

Redditi: dominicale **Euro 22,85**  
agrario **Euro 9,52**

Particella con qualità: **SEMINATIVO** di classe **01**  
Superficie: **3.687 m<sup>2</sup>**

**Sono stati inoltre variati/soppressi i seguenti immobili:**

Comune: **SCANDALE (I494) (KR)**

*Foglio 18 Particella 194*

*Foglio 18 Particella 234*

*Foglio 18 Particella 232*

*Foglio 18 Particella 226*

Foglio 18 Particella 222  
Foglio 18 Particella 211  
Foglio 18 Particella 210  
Foglio 18 Particella 205  
Foglio 18 Particella 101  
Foglio 18 Particella 55  
Foglio 18 Particella 52  
Foglio 18 Particella 46  
Foglio 18 Particella 176  
Foglio 18 Particella 164  
Foglio 18 Particella 197  
Foglio 18 Particella 190  
Foglio 18 Particella 189  
Foglio 18 Particella 184  
Foglio 18 Particella 237  
Foglio 18 Particella 233  
Foglio 18 Particella 217  
Foglio 18 Particella 213  
Foglio 18 Particella 204  
Foglio 18 Particella 203  
Foglio 18 Particella 202  
Foglio 18 Particella 141  
Foglio 18 Particella 105  
Foglio 18 Particella 35  
Foglio 18 Particella 199  
Foglio 18 Particella 187  
Foglio 18 Particella 185  
Foglio 18 Particella 230  
Foglio 18 Particella 227  
Foglio 18 Particella 223  
Foglio 18 Particella 221  
Foglio 18 Particella 218  
Foglio 18 Particella 216  
Foglio 18 Particella 207  
Foglio 18 Particella 149  
Foglio 18 Particella 178  
Foglio 18 Particella 198  
Foglio 18 Particella 225  
Foglio 18 Particella 220  
Foglio 18 Particella 209  
Foglio 18 Particella 206  
Foglio 18 Particella 50  
Foglio 18 Particella 175  
Foglio 18 Particella 174  
Foglio 18 Particella 200  
Foglio 18 Particella 193  
Foglio 18 Particella 235  
Foglio 18 Particella 219  
Foglio 18 Particella 212  
Foglio 18 Particella 208  
Foglio 18 Particella 195  
Foglio 18 Particella 188  
Foglio 18 Particella 183  
Foglio 18 Particella 231  
Foglio 18 Particella 214  
Foglio 18 Particella 54  
Foglio 18 Particella 158  
Foglio 18 Particella 157  
Foglio 18 Particella 191  
Foglio 18 Particella 228  
Foglio 18 Particella 224  
Foglio 18 Particella 215  
Foglio 18 Particella 104  
Foglio 18 Particella 165  
Foglio 18 Particella 196

*Foglio 18 Particella 192  
Foglio 18 Particella 182  
Foglio 18 Particella 236  
Foglio 18 Particella 229  
Foglio 18 Particella 201  
Foglio 18 Particella 139*

## > Altre variazioni

📅 dal 08/08/2003 al 29/05/2008

**Immobile predecessore**

Comune di **SCANDALE (I494) (KR)**

Foglio **18** Particella **174**

VARIAZIONE D'UFFICIO del 08/08/2003 Pratica n. 158769 in atti dal 08/08/2003 (n. 1439.1/2003)

Annotazione di immobile: si conferma intestazione -d. v.n.155560/03-rep. n.62344-

📅 dal 29/05/2008

**Immobile attuale**

Comune di **SCANDALE (I494) (KR)**

Foglio **18** Particella **186**

Variazione del 29/05/2008 Pratica n. KR0047310 in atti dal 29/05/2008 (n. 47310.1/2008)

Annotazione di immobile: atto di aggiornamento non conforme all'art.1,comma 8, del d.m.f. n. 701/94.

**Sono stati inoltre variati/soppressi i seguenti immobili:**

Comune: **SCANDALE (I494) (KR)**

*Foglio 18 Particella 195  
Foglio 18 Particella 235  
Foglio 18 Particella 227  
Foglio 18 Particella 224  
Foglio 18 Particella 220  
Foglio 18 Particella 209  
Foglio 18 Particella 199  
Foglio 18 Particella 191  
Foglio 18 Particella 190  
Foglio 18 Particella 189  
Foglio 18 Particella 234  
Foglio 18 Particella 228  
Foglio 18 Particella 222  
Foglio 18 Particella 219  
Foglio 18 Particella 217  
Foglio 18 Particella 207  
Foglio 18 Particella 188  
Foglio 18 Particella 184  
Foglio 18 Particella 237  
Foglio 18 Particella 231  
Foglio 18 Particella 229  
Foglio 18 Particella 226  
Foglio 18 Particella 215  
Foglio 18 Particella 206  
Foglio 18 Particella 204  
Foglio 18 Particella 203  
Foglio 18 Particella 193  
Foglio 18 Particella 218  
Foglio 18 Particella 216  
Foglio 18 Particella 213  
Foglio 18 Particella 198  
Foglio 18 Particella 183  
Foglio 18 Particella 236  
Foglio 18 Particella 232  
Foglio 18 Particella 230  
Foglio 18 Particella 221*

Foglio 18 Particella 211  
Foglio 18 Particella 208  
Foglio 18 Particella 197  
Foglio 18 Particella 192  
Foglio 18 Particella 187  
Foglio 18 Particella 223  
Foglio 18 Particella 205  
Foglio 18 Particella 233  
Foglio 18 Particella 225  
Foglio 18 Particella 202  
Foglio 18 Particella 196  
Foglio 18 Particella 194  
Foglio 18 Particella 185  
Foglio 18 Particella 214  
Foglio 18 Particella 212  
Foglio 18 Particella 210  
Foglio 18 Particella 201  
Foglio 18 Particella 200

## > Storia degli intestati dell'immobile

### Dati identificativi: Immobile predecessore - Comune di SCANDALE (I494) (KR) Foglio 18 Particella 45

#### > 1. FUNARO Francesco ; Fu Carmine

📅 dall'impianto al 08/04/2003

Diritto di: Da verificare possessore per acquisto dall' o v s venditrice con patto di riservato dominio (deriva dall'atto 1)

1. Impianto meccanografico del 09/07/1985

### Dati identificativi: Immobile predecessore - Comune di SCANDALE (I494) (KR) Foglio 18 Particella 174

#### > 1. FUNARO Francesco ; Fu Carmine

📅 dal 08/04/2003 al 08/07/2003

Diritto di: Da verificare possessore per acquisto dall' o v s venditrice con patto di riservato dominio (deriva dall'atto 2)

2. FRAZIONAMENTO del 08/04/2003 Pratica n. 86217 in atti dal 08/04/2003 (n. 881.1/2003)

#### > 1. CONSORZIO EUROSvilUPPO SOCIETA' CONSORTILE A RESPONSABILITA' LIMITATA (CF 02504050796)

Sede in CROTONE (KR)

📅 dal 08/07/2003 al 09/12/2004

Diritto di: Proprieta' per 1/1 (deriva dall'atto 3)

3. Atto del 08/07/2003 Pubblico ufficiale CAPOCASALE GIULIO Sede CROTONE (KR) Repertorio n. 62344 - COMPRAVENDITA (Passaggi intermedi da esaminare) Trascrizione n. 8656.1/2003 Reparto PI di CATANZARO - Pratica n. 155560 in atti dal 31/07/2003

#### > 1. CONSORZIO EUROSvilUPPO SOCIETA' CONSORTILE A RESPONSABILITA' LIMITATA (CF 02504050796)

Sede in CROTONE (KR)

📅 dal 09/12/2004 al 09/12/2004

Diritto di: Nuda proprieta' per 1000/1000 (deriva dall'atto 4)

4. Atto del 09/12/2004 Pubblico ufficiale COPPOLA BOTTAZZI ALFREDO Sede BERGAMO (BG) Repertorio n. 41855 - COMPRAVENDITA Nota presentata con Modello Unico n. 18411.1/2004 Reparto PI di CATANZARO in atti dal 27/12/2004

#### > 1. CONSORZIO EUROSvilUPPO SOCIETA' CONSORTILE A RESPONSABILITA' LIMITATA (CF 02504050796)

Sede in CROTONE (KR)

📅 dal 09/12/2004 al 09/12/2004

Diritto di: Nuda proprieta' per 1/1 (deriva dall'atto 5)

5. VOLTURA D'UFFICIO del 09/12/2004 Pubblico ufficiale COPPOLA BOTTAZZI Sede BERGAMO (BG) Repertorio n. 41855 - ESEGUITA AI SOLI FINI DELLA CONTINUITA' STORICA Voltura n. 3005.1/2006 - Pratica n. KR0075015 in atti dal 15/12/2006

➤ **1. EUROSILUPPO ELETTRICA S.P.A.**  
**(CF 02548880794)**  
Sede in CROTONE (KR)  
📅 dal 09/12/2004 al 09/12/2004  
Diritto di: Usufrutto per 1/1 (deriva dall'atto 4)

➤ **1. EUROSILUPPO ELETTRICA S.P.A.**  
**(CF 02548880794)**  
Sede in CROTONE (KR)  
📅 dal 09/12/2004 al 09/12/2004  
Diritto di: Usufrutto per 1/1 (deriva dall'atto 5)

➤ **1. CONSORZIO EUROSILUPPO SOCIETA'**  
**CONSORTILE A RESPONSABILITA' LIMITATA**  
**(CF 02504050796)**  
Sede in CROTONE (KR)  
📅 dal 09/12/2004 al 29/05/2008  
Diritto di: Proprieta' per 1/1 (deriva dall'atto 6)

6. VOLTURA D'UFFICIO del 09/12/2004 Pubblico ufficiale COPPOLA BOTTAZZI Sede BERGAMO (BG) Repertorio n. 41855 - RIPRISTINO DITTA IST 13567/08 Voltura n. 589.1/2008 - Pratica n. KR0014074 in atti dal 21/02/2008

**Dati identificativi: Immobile attuale - Comune di SCANDALE (I494) (KR) Foglio 18 Particella 186**

➤ **1. CONSORZIO EUROSILUPPO SOCIETA'**  
**CONSORTILE A RESPONSABILITA' LIMITATA**  
**(CF 02504050796)**  
Sede in CROTONE (KR)  
📅 dal 29/05/2008 al 03/04/2019  
Diritto di: Proprieta' per 1/1 (deriva dall'atto 7)

7. VOLTURA D'UFFICIO del 09/12/2004 Pubblico ufficiale COPPOLA BOTTAZZI Sede BERGAMO (BG) Repertorio n. 41855 - RIPRISTINO DITTA IST 13567/08 Voltura n. 589.1/2008 - Pratica n. KR0014074 in atti dal 21/02/2008

**Nel documento sono indicati gli identificativi catastali dell'immobile originario dell'attuale**

SCANDALE (I494) (KR)  
Foglio **18** Particella **174**

➤ **1. GENOVESE Giovanni**  
**(CF GNVGNN38T21D122O)**  
nato a CROTONE (KR) il 21/12/1938  
📅 dal 03/04/2019  
Diritto di: Proprieta' per 1/1 (deriva dall'atto 8)

8. Atto amministrativo DECRETO (DISPOSIZIONI DELLE AUTORITA') del 03/04/2019 Pubblico ufficiale TRIBUNALE DI CROTONE Sede CROTONE (KR) Repertorio n. 16 - DECRETO DI TRASFERIMENTO IMMOBILI Trascrizione n. 5843.1/2019 Reparto PI di CROTONE in atti dal 27/11/2019

Visura telematica

Tributi speciali: Euro 0,90



## Catasto terreni

# Visura storica per immobile

Situazione degli atti informatizzati dall'impianto meccanografico al 09/08/2023



Immobile di catasto terreni



Causali di aggiornamento ed annotazioni

### Informazioni riportate negli atti del catasto al 09/08/2023

**Dati identificativi:** Comune di **SCANDALE (I494) (KR)**

Foglio **18** Particella **232**

#### Classamento:

**Redditi:** dominicale **Euro 8,06**

agrario **Euro 3,36**

Particella con qualità: **SEMINATIVO** di classe 1

Superficie: **1.300 m<sup>2</sup>**

**Annotazione di immobile:** ATTO DI AGGIORNAMENTO NON CONFORME ALL'ART.1,COMMA 8, DEL D.M.F. N. 701/94.

### > Intestati catastali

#### ➤ 1. FUNARO Francesco (CF FNRFNC29B28I494B)

nato a SCANDALE (KR) il 28/02/1929

Diritto di: Oneri possessore per acquisto dall'ovs venditrice con pa

### > Dati identificativi

#### 📅 dall'impianto al 08/04/2003

**Immobile predecessore**

Comune di **SCANDALE (I494) (KR)**

Foglio **18** Particella **45**

Impianto meccanografico del 09/07/1985

#### 📅 dal 08/04/2003 al 29/05/2008

**Immobile predecessore**

Comune di **SCANDALE (I494) (KR)**

Foglio **18** Particella **175**

FRAZIONAMENTO del 08/04/2003 Pratica n. 86217 in atti dal 08/04/2003 (n. 881.1/2003)

**Sono stati inoltre variati/soppressi i seguenti immobili:**

Comune: **SCANDALE (I494) (KR)**

Foglio **18** Particella **45**

Foglio **18** Particella **174**

#### 📅 dal 29/05/2008

**Immobile attuale**

Comune di **SCANDALE (I494) (KR)**

Foglio **18** Particella **232**

FRAZIONAMENTO del 29/05/2008 Pratica n. KR0047310 in atti dal 29/05/2008 (n. 47310.1/2008)

**Sono stati inoltre variati/soppressi i seguenti immobili:**

Comune: **SCANDALE (I494) (KR)**

Foglio **18** Particella **194**

Foglio 18 Particella 234  
Foglio 18 Particella 226  
Foglio 18 Particella 222  
Foglio 18 Particella 211  
Foglio 18 Particella 210  
Foglio 18 Particella 205  
Foglio 18 Particella 101  
Foglio 18 Particella 55  
Foglio 18 Particella 52  
Foglio 18 Particella 46  
Foglio 18 Particella 176  
Foglio 18 Particella 164  
Foglio 18 Particella 197  
Foglio 18 Particella 190  
Foglio 18 Particella 189  
Foglio 18 Particella 184  
Foglio 18 Particella 237  
Foglio 18 Particella 233  
Foglio 18 Particella 217  
Foglio 18 Particella 213  
Foglio 18 Particella 204  
Foglio 18 Particella 203  
Foglio 18 Particella 202  
Foglio 18 Particella 141  
Foglio 18 Particella 105  
Foglio 18 Particella 35  
Foglio 18 Particella 199  
Foglio 18 Particella 187  
Foglio 18 Particella 185  
Foglio 18 Particella 230  
Foglio 18 Particella 227  
Foglio 18 Particella 223  
Foglio 18 Particella 221  
Foglio 18 Particella 218  
Foglio 18 Particella 216  
Foglio 18 Particella 207  
Foglio 18 Particella 149  
Foglio 18 Particella 178  
Foglio 18 Particella 198  
Foglio 18 Particella 225  
Foglio 18 Particella 220  
Foglio 18 Particella 209  
Foglio 18 Particella 206  
Foglio 18 Particella 50  
Foglio 18 Particella 175  
Foglio 18 Particella 174  
Foglio 18 Particella 200  
Foglio 18 Particella 193  
Foglio 18 Particella 186  
Foglio 18 Particella 235  
Foglio 18 Particella 219  
Foglio 18 Particella 212  
Foglio 18 Particella 208  
Foglio 18 Particella 195  
Foglio 18 Particella 188  
Foglio 18 Particella 183  
Foglio 18 Particella 231  
Foglio 18 Particella 214  
Foglio 18 Particella 54  
Foglio 18 Particella 158  
Foglio 18 Particella 157  
Foglio 18 Particella 191  
Foglio 18 Particella 228  
Foglio 18 Particella 224  
Foglio 18 Particella 215

*Foglio 18 Particella 104  
Foglio 18 Particella 165  
Foglio 18 Particella 196  
Foglio 18 Particella 192  
Foglio 18 Particella 182  
Foglio 18 Particella 236  
Foglio 18 Particella 229  
Foglio 18 Particella 201  
Foglio 18 Particella 139*

## > Dati di classamento

 **dall'impianto al 08/04/2003**

Impianto meccanografico del 09/07/1985

**Immobile predecessore**

Comune di **SCANDALE (I494) (KR)**

Foglio **18** Particella **45**

Redditi: dominicale **Euro 74,06 Lire 143.400**

agrario **Euro 30,86 Lire 59.750**

Particella con qualità: **SEMINATIVO** di classe **01**  
Superficie: **11.950 m<sup>2</sup>**

Partita: **1060**

 **dal 08/04/2003 al 29/05/2008**

FRAZIONAMENTO del 08/04/2003 Pratica n. 86217 in atti dal 08/04/2003 (n. 881.1/2003)

**Immobile predecessore**

Comune di **SCANDALE (I494) (KR)**

Foglio **18** Particella **175**

Redditi: dominicale **Euro 14,38**

agrario **Euro 5,99**

Particella con qualità: **SEMINATIVO** di classe **01**  
Superficie: **2.320 m<sup>2</sup>**

**Sono stati inoltre variati/soppressi i seguenti immobili:**

Comune: **SCANDALE (I494) (KR)**

*Foglio 18 Particella 45*

*Foglio 18 Particella 174*

 **dal 29/05/2008**

FRAZIONAMENTO del 29/05/2008 Pratica n. KR0047310 in atti dal 29/05/2008 (n. 47310.1/2008)

**Immobile attuale**

Comune di **SCANDALE (I494) (KR)**

Foglio **18** Particella **232**

Redditi: dominicale **Euro 8,06**

agrario **Euro 3,36**

Particella con qualità: **SEMINATIVO** di classe **01**  
Superficie: **1.300 m<sup>2</sup>**

**Sono stati inoltre variati/soppressi i seguenti immobili:**

Comune: **SCANDALE (I494) (KR)**

*Foglio 18 Particella 194*

*Foglio 18 Particella 234*

*Foglio 18 Particella 226*

*Foglio 18 Particella 222*

Foglio 18 Particella 211  
Foglio 18 Particella 210  
Foglio 18 Particella 205  
Foglio 18 Particella 101  
Foglio 18 Particella 55  
Foglio 18 Particella 52  
Foglio 18 Particella 46  
Foglio 18 Particella 176  
Foglio 18 Particella 164  
Foglio 18 Particella 197  
Foglio 18 Particella 190  
Foglio 18 Particella 189  
Foglio 18 Particella 184  
Foglio 18 Particella 237  
Foglio 18 Particella 233  
Foglio 18 Particella 217  
Foglio 18 Particella 213  
Foglio 18 Particella 204  
Foglio 18 Particella 203  
Foglio 18 Particella 202  
Foglio 18 Particella 141  
Foglio 18 Particella 105  
Foglio 18 Particella 35  
Foglio 18 Particella 199  
Foglio 18 Particella 187  
Foglio 18 Particella 185  
Foglio 18 Particella 230  
Foglio 18 Particella 227  
Foglio 18 Particella 223  
Foglio 18 Particella 221  
Foglio 18 Particella 218  
Foglio 18 Particella 216  
Foglio 18 Particella 207  
Foglio 18 Particella 149  
Foglio 18 Particella 178  
Foglio 18 Particella 198  
Foglio 18 Particella 225  
Foglio 18 Particella 220  
Foglio 18 Particella 209  
Foglio 18 Particella 206  
Foglio 18 Particella 50  
Foglio 18 Particella 175  
Foglio 18 Particella 174  
Foglio 18 Particella 200  
Foglio 18 Particella 193  
Foglio 18 Particella 186  
Foglio 18 Particella 235  
Foglio 18 Particella 219  
Foglio 18 Particella 212  
Foglio 18 Particella 208  
Foglio 18 Particella 195  
Foglio 18 Particella 188  
Foglio 18 Particella 183  
Foglio 18 Particella 231  
Foglio 18 Particella 214  
Foglio 18 Particella 54  
Foglio 18 Particella 158  
Foglio 18 Particella 157  
Foglio 18 Particella 191  
Foglio 18 Particella 228  
Foglio 18 Particella 224  
Foglio 18 Particella 215  
Foglio 18 Particella 104  
Foglio 18 Particella 165  
Foglio 18 Particella 196

*Foglio 18 Particella 192  
Foglio 18 Particella 182  
Foglio 18 Particella 236  
Foglio 18 Particella 229  
Foglio 18 Particella 201  
Foglio 18 Particella 139*

## > Altre variazioni

 dal 29/05/2008

**Immobile attuale**

Comune di **SCANDALE (I494) (KR)**

Foglio **18** Particella **232**

Variazione del 29/05/2008 Pratica n. KR0047310 in atti dal 29/05/2008 (n. 47310.1/2008)

Annotazione di immobile: atto di aggiornamento non conforme all'art.1,comma 8, del d.m.f. n. 701/94.

**Sono stati inoltre variati/soppressi i seguenti immobili:**

Comune: **SCANDALE (I494) (KR)**

*Foglio 18 Particella 195  
Foglio 18 Particella 235  
Foglio 18 Particella 227  
Foglio 18 Particella 224  
Foglio 18 Particella 220  
Foglio 18 Particella 209  
Foglio 18 Particella 199  
Foglio 18 Particella 191  
Foglio 18 Particella 190  
Foglio 18 Particella 189  
Foglio 18 Particella 186  
Foglio 18 Particella 234  
Foglio 18 Particella 228  
Foglio 18 Particella 222  
Foglio 18 Particella 219  
Foglio 18 Particella 217  
Foglio 18 Particella 207  
Foglio 18 Particella 188  
Foglio 18 Particella 184  
Foglio 18 Particella 237  
Foglio 18 Particella 231  
Foglio 18 Particella 229  
Foglio 18 Particella 226  
Foglio 18 Particella 215  
Foglio 18 Particella 206  
Foglio 18 Particella 204  
Foglio 18 Particella 203  
Foglio 18 Particella 193  
Foglio 18 Particella 218  
Foglio 18 Particella 216  
Foglio 18 Particella 213  
Foglio 18 Particella 198  
Foglio 18 Particella 183  
Foglio 18 Particella 236  
Foglio 18 Particella 230  
Foglio 18 Particella 221  
Foglio 18 Particella 211  
Foglio 18 Particella 208  
Foglio 18 Particella 197  
Foglio 18 Particella 192  
Foglio 18 Particella 187  
Foglio 18 Particella 223  
Foglio 18 Particella 205  
Foglio 18 Particella 233*

Foglio 18 Particella 225  
Foglio 18 Particella 202  
Foglio 18 Particella 196  
Foglio 18 Particella 194  
Foglio 18 Particella 185  
Foglio 18 Particella 214  
Foglio 18 Particella 212  
Foglio 18 Particella 210  
Foglio 18 Particella 201  
Foglio 18 Particella 200

## › Storia degli intestati dell'immobile

**Dati identificativi:** Immobile predecessore - Comune di **SCANDALE (I494) (KR) Foglio 18 Particella 45**

› **1. FUNARO Francesco ; Fu Carmine**

📅 dall'impianto al 08/04/2003

Diritto di: Da verificare possessore per acquisto dall o v s venditrice con patto di riservato dominio (deriva dall'atto 1)

1. Impianto meccanografico del 09/07/1985

**Dati identificativi:** Immobile predecessore - Comune di **SCANDALE (I494) (KR) Foglio 18 Particella 175**

› **1. FUNARO Francesco ; Fu Carmine**

📅 dal 08/04/2003 al 09/12/2004

Diritto di: Da verificare possessore per acquisto dall o v s venditrice con patto di riservato dominio (deriva dall'atto 2)

2. FRAZIONAMENTO del 08/04/2003 Pratica n. 86217 in atti dal 08/04/2003 (n. 881.1/2003)

› **1. CONSORZIO EUROSvilUPPO SOCIETA' CONSORTILE A RESPONSABILITA' LIMITATA (CF 02504050796)**

Sede in CROTONE (KR)

📅 dal 09/12/2004 al 09/12/2004

Diritto di: Nuda proprieta' per 1/1 (deriva dall'atto 3)

3. VOLTURA D'UFFICIO del 09/12/2004 Pubblico ufficiale COPPOLA BOTTAZZI Sede BERGAMO (BG) Repertorio n. 41855 - ESEGUITA AI SOLI FINI DELLA CONTINUITA' STORICA Voltura n. 3005.1/2006 - Pratica n. KR0075015 in atti dal 15/12/2006

› **1. EUROSvilUPPO ELETTRICA S.P.A. (CF 02548880794)**

Sede in CROTONE (KR)

📅 dal 09/12/2004 al 09/12/2004

Diritto di: Usufrutto per 1/1 (deriva dall'atto 4)

4. Atto del 09/12/2004 Pubblico ufficiale COPPOLA BOTTAZZI ALFREDO Sede BERGAMO (BG) Repertorio n. 41855 - COMPRAVENDITA Nota presentata con Modello Unico n. 18411.1/2004 Reparto PI di CATANZARO in atti dal 27/12/2004

› **1. EUROSvilUPPO ELETTRICA S.P.A. (CF 02548880794)**

Sede in CROTONE (KR)

📅 dal 09/12/2004 al 09/12/2004

Diritto di: Usufrutto per 1/1 (deriva dall'atto 3)

› **1. FUNARO Francesco ; Fu Carmine**

📅 dal 09/12/2004 al 09/12/2004

Diritto di: Da verificare da verificare (deriva dall'atto 4)

› **1. FUNARO Francesco (CF FNRFC29B281494B)**

nato a SCANDALE (KR) il 28/02/1929

📅 dal 09/12/2004 al 29/05/2008

Diritto di: Oneri possessore per acquisto dall'ovs venditrice con pa (deriva dall'atto 5)

5. VOLTURA D'UFFICIO del 09/12/2004 Pubblico ufficiale COPPOLA BOTTAZZI Sede BERGAMO (BG) Repertorio n. 41855 - RIPRISTINO DITTA IST 13567/08 Voltura n. 588.1/2008 - Pratica n. KR0014072 in atti dal 21/02/2008

**Dati identificativi: Immobile attuale - Comune di SCANDALE (I494) (KR) Foglio 18 Particella 232**

- **1. FUNARO Francesco**  
**(CF FNRFNC29B28I494B)**  
nato a SCANDALE (KR) il 28/02/1929
6. FRAZIONAMENTO del 29/05/2008 Pratica n.  
KR0047310 in atti dal 29/05/2008 (n. 47310.1/2008)
- 📅 dal 29/05/2008  
Diritto di: Oneri possessore per acquisto dall'ovs  
venditrice con pa (deriva dall'atto 6)
- 

*Visura telematica*

*Tributi speciali: Euro 0,90*

Catasto terreni  
**Visura storica per immobile**

Situazione degli atti informatizzati dall'impianto meccanografico al 09/08/2023



**Immobile di catasto terreni**



**Causali di aggiornamento ed annotazioni**

**Informazioni riportate negli atti del catasto al 09/08/2023**

**Dati identificativi:** Comune di **SCANDALE (I494) (KR)**

Foglio **18** Particella **231**

**Classamento:**

**Redditi:** dominicale **Euro 6,04**

agrario **Euro 2,52**

Particella con qualità: **SEMINATIVO** di classe 1

Superficie: **975 m<sup>2</sup>**

**Annotazione di immobile:** ATTO DI AGGIORNAMENTO NON CONFORME ALL'ART.1,COMMA 8, DEL D.M.F. N. 701/94.

**> Intestati catastali**

**> 1. FUNARO Francesco (CF FNRFNC29B28I494B)**

nato a SCANDALE (KR) il 28/02/1929

Diritto di: Oneri possessore per acquisto dall'ovs venditrice con pa

**> Dati identificativi**

**📅 dall'impianto al 08/04/2003**

**Immobile predecessore**

Comune di **SCANDALE (I494) (KR)**

Foglio **18** Particella **45**

Impianto meccanografico del 09/07/1985

**📅 dal 08/04/2003 al 29/05/2008**

**Immobile predecessore**

Comune di **SCANDALE (I494) (KR)**

Foglio **18** Particella **175**

FRAZIONAMENTO del 08/04/2003 Pratica n. 86217 in atti dal 08/04/2003 (n. 881.1/2003)

**Sono stati inoltre variati/soppressi i seguenti immobili:**

Comune: **SCANDALE (I494) (KR)**

*Foglio 18 Particella 45*

*Foglio 18 Particella 174*

**📅 dal 29/05/2008**

**Immobile attuale**

Comune di **SCANDALE (I494) (KR)**

Foglio **18** Particella **231**

FRAZIONAMENTO del 29/05/2008 Pratica n. KR0047310 in atti dal 29/05/2008 (n. 47310.1/2008)

**Sono stati inoltre variati/soppressi i seguenti immobili:**

Comune: **SCANDALE (I494) (KR)**

*Foglio 18 Particella 194*



Foglio 18 Particella 234  
Foglio 18 Particella 232  
Foglio 18 Particella 226  
Foglio 18 Particella 222  
Foglio 18 Particella 211  
Foglio 18 Particella 210  
Foglio 18 Particella 205  
Foglio 18 Particella 101  
Foglio 18 Particella 55  
Foglio 18 Particella 52  
Foglio 18 Particella 46  
Foglio 18 Particella 176  
Foglio 18 Particella 164  
Foglio 18 Particella 197  
Foglio 18 Particella 190  
Foglio 18 Particella 189  
Foglio 18 Particella 184  
Foglio 18 Particella 237  
Foglio 18 Particella 233  
Foglio 18 Particella 217  
Foglio 18 Particella 213  
Foglio 18 Particella 204  
Foglio 18 Particella 203  
Foglio 18 Particella 202  
Foglio 18 Particella 141  
Foglio 18 Particella 105  
Foglio 18 Particella 35  
Foglio 18 Particella 199  
Foglio 18 Particella 187  
Foglio 18 Particella 185  
Foglio 18 Particella 230  
Foglio 18 Particella 227  
Foglio 18 Particella 223  
Foglio 18 Particella 221  
Foglio 18 Particella 218  
Foglio 18 Particella 216  
Foglio 18 Particella 207  
Foglio 18 Particella 149  
Foglio 18 Particella 178  
Foglio 18 Particella 198  
Foglio 18 Particella 225  
Foglio 18 Particella 220  
Foglio 18 Particella 209  
Foglio 18 Particella 206  
Foglio 18 Particella 50  
Foglio 18 Particella 175  
Foglio 18 Particella 174  
Foglio 18 Particella 200  
Foglio 18 Particella 193  
Foglio 18 Particella 186  
Foglio 18 Particella 235  
Foglio 18 Particella 219  
Foglio 18 Particella 212  
Foglio 18 Particella 208  
Foglio 18 Particella 195  
Foglio 18 Particella 188  
Foglio 18 Particella 183  
Foglio 18 Particella 214  
Foglio 18 Particella 54  
Foglio 18 Particella 158  
Foglio 18 Particella 157  
Foglio 18 Particella 191  
Foglio 18 Particella 228  
Foglio 18 Particella 224  
Foglio 18 Particella 215

*Foglio 18 Particella 104  
Foglio 18 Particella 165  
Foglio 18 Particella 196  
Foglio 18 Particella 192  
Foglio 18 Particella 182  
Foglio 18 Particella 236  
Foglio 18 Particella 229  
Foglio 18 Particella 201  
Foglio 18 Particella 139*

## > Dati di classamento

 **dall'impianto al 08/04/2003**

Impianto meccanografico del 09/07/1985

### Immobile predecessore

Comune di **SCANDALE (I494) (KR)**

Foglio **18** Particella **45**

Redditi: dominicale **Euro 74,06 Lire 143.400**

agrario **Euro 30,86 Lire 59.750**

Particella con qualità: **SEMINATIVO** di classe **01**  
Superficie: **11.950 m<sup>2</sup>**

Partita: **1060**

 **dal 08/04/2003 al 29/05/2008**

FRAZIONAMENTO del 08/04/2003 Pratica n. 86217 in atti dal 08/04/2003 (n. 881.1/2003)

### Immobile predecessore

Comune di **SCANDALE (I494) (KR)**

Foglio **18** Particella **175**

Redditi: dominicale **Euro 14,38**

agrario **Euro 5,99**

Particella con qualità: **SEMINATIVO** di classe **01**  
Superficie: **2.320 m<sup>2</sup>**

**Sono stati inoltre variati/soppressi i seguenti immobili:**

Comune: **SCANDALE (I494) (KR)**

*Foglio 18 Particella 45*

*Foglio 18 Particella 174*

 **dal 29/05/2008**

FRAZIONAMENTO del 29/05/2008 Pratica n. KR0047310 in atti dal 29/05/2008 (n. 47310.1/2008)

### Immobile attuale

Comune di **SCANDALE (I494) (KR)**

Foglio **18** Particella **231**

Redditi: dominicale **Euro 6,04**

agrario **Euro 2,52**

Particella con qualità: **SEMINATIVO** di classe **01**  
Superficie: **975 m<sup>2</sup>**

**Sono stati inoltre variati/soppressi i seguenti immobili:**

Comune: **SCANDALE (I494) (KR)**

*Foglio 18 Particella 194*

*Foglio 18 Particella 234*

*Foglio 18 Particella 232*

*Foglio 18 Particella 226*

Foglio 18 Particella 222  
Foglio 18 Particella 211  
Foglio 18 Particella 210  
Foglio 18 Particella 205  
Foglio 18 Particella 101  
Foglio 18 Particella 55  
Foglio 18 Particella 52  
Foglio 18 Particella 46  
Foglio 18 Particella 176  
Foglio 18 Particella 164  
Foglio 18 Particella 197  
Foglio 18 Particella 190  
Foglio 18 Particella 189  
Foglio 18 Particella 184  
Foglio 18 Particella 237  
Foglio 18 Particella 233  
Foglio 18 Particella 217  
Foglio 18 Particella 213  
Foglio 18 Particella 204  
Foglio 18 Particella 203  
Foglio 18 Particella 202  
Foglio 18 Particella 141  
Foglio 18 Particella 105  
Foglio 18 Particella 35  
Foglio 18 Particella 199  
Foglio 18 Particella 187  
Foglio 18 Particella 185  
Foglio 18 Particella 230  
Foglio 18 Particella 227  
Foglio 18 Particella 223  
Foglio 18 Particella 221  
Foglio 18 Particella 218  
Foglio 18 Particella 216  
Foglio 18 Particella 207  
Foglio 18 Particella 149  
Foglio 18 Particella 178  
Foglio 18 Particella 198  
Foglio 18 Particella 225  
Foglio 18 Particella 220  
Foglio 18 Particella 209  
Foglio 18 Particella 206  
Foglio 18 Particella 50  
Foglio 18 Particella 175  
Foglio 18 Particella 174  
Foglio 18 Particella 200  
Foglio 18 Particella 193  
Foglio 18 Particella 186  
Foglio 18 Particella 235  
Foglio 18 Particella 219  
Foglio 18 Particella 212  
Foglio 18 Particella 208  
Foglio 18 Particella 195  
Foglio 18 Particella 188  
Foglio 18 Particella 183  
Foglio 18 Particella 214  
Foglio 18 Particella 54  
Foglio 18 Particella 158  
Foglio 18 Particella 157  
Foglio 18 Particella 191  
Foglio 18 Particella 228  
Foglio 18 Particella 224  
Foglio 18 Particella 215  
Foglio 18 Particella 104  
Foglio 18 Particella 165  
Foglio 18 Particella 196

*Foglio 18 Particella 192  
Foglio 18 Particella 182  
Foglio 18 Particella 236  
Foglio 18 Particella 229  
Foglio 18 Particella 201  
Foglio 18 Particella 139*

## > Altre variazioni

 dal 29/05/2008

**Immobile attuale**

Comune di **SCANDALE (I494) (KR)**

Foglio **18** Particella **231**

Variazione del 29/05/2008 Pratica n. KR0047310 in atti dal 29/05/2008 (n. 47310.1/2008)

Annotazione di immobile: atto di aggiornamento non conforme all'art.1,comma 8, del d.m.f. n. 701/94.

**Sono stati inoltre variati/soppressi i seguenti immobili:**

Comune: **SCANDALE (I494) (KR)**

*Foglio 18 Particella 195  
Foglio 18 Particella 235  
Foglio 18 Particella 227  
Foglio 18 Particella 224  
Foglio 18 Particella 220  
Foglio 18 Particella 209  
Foglio 18 Particella 199  
Foglio 18 Particella 191  
Foglio 18 Particella 190  
Foglio 18 Particella 189  
Foglio 18 Particella 186  
Foglio 18 Particella 234  
Foglio 18 Particella 228  
Foglio 18 Particella 222  
Foglio 18 Particella 219  
Foglio 18 Particella 217  
Foglio 18 Particella 207  
Foglio 18 Particella 188  
Foglio 18 Particella 184  
Foglio 18 Particella 237  
Foglio 18 Particella 229  
Foglio 18 Particella 226  
Foglio 18 Particella 215  
Foglio 18 Particella 206  
Foglio 18 Particella 204  
Foglio 18 Particella 203  
Foglio 18 Particella 193  
Foglio 18 Particella 218  
Foglio 18 Particella 216  
Foglio 18 Particella 213  
Foglio 18 Particella 198  
Foglio 18 Particella 183  
Foglio 18 Particella 236  
Foglio 18 Particella 232  
Foglio 18 Particella 230  
Foglio 18 Particella 221  
Foglio 18 Particella 211  
Foglio 18 Particella 208  
Foglio 18 Particella 197  
Foglio 18 Particella 192  
Foglio 18 Particella 187  
Foglio 18 Particella 223  
Foglio 18 Particella 205  
Foglio 18 Particella 233*

Foglio 18 Particella 225  
Foglio 18 Particella 202  
Foglio 18 Particella 196  
Foglio 18 Particella 194  
Foglio 18 Particella 185  
Foglio 18 Particella 214  
Foglio 18 Particella 212  
Foglio 18 Particella 210  
Foglio 18 Particella 201  
Foglio 18 Particella 200

## › Storia degli intestati dell'immobile

**Dati identificativi: Immobile predecessore - Comune di SCANDALE (I494) (KR) Foglio 18 Particella 45**

› **1. FUNARO Francesco ; Fu Carmine**

📅 dall'impianto al 08/04/2003

Diritto di: Da verificare possessore per acquisto dall o v s venditrice con patto di riservato dominio (deriva dall'atto 1)

1. Impianto meccanografico del 09/07/1985

**Dati identificativi: Immobile predecessore - Comune di SCANDALE (I494) (KR) Foglio 18 Particella 175**

› **1. FUNARO Francesco ; Fu Carmine**

📅 dal 08/04/2003 al 09/12/2004

Diritto di: Da verificare possessore per acquisto dall o v s venditrice con patto di riservato dominio (deriva dall'atto 2)

2. FRAZIONAMENTO del 08/04/2003 Pratica n. 86217 in atti dal 08/04/2003 (n. 881.1/2003)

› **1. CONSORZIO EUROSvilUPPO SOCIETA' CONSORTILE A RESPONSABILITA' LIMITATA (CF 02504050796)**

Sede in CROTONE (KR)

📅 dal 09/12/2004 al 09/12/2004

Diritto di: Nuda proprieta' per 1/1 (deriva dall'atto 3)

3. VOLTURA D'UFFICIO del 09/12/2004 Pubblico ufficiale COPPOLA BOTTAZZI Sede BERGAMO (BG) Repertorio n. 41855 - ESEGUITA AI SOLI FINI DELLA CONTINUITA' STORICA Voltura n. 3005.1/2006 - Pratica n. KR0075015 in atti dal 15/12/2006

› **1. EUROSvilUPPO ELETTRICA S.P.A. (CF 02548880794)**

Sede in CROTONE (KR)

📅 dal 09/12/2004 al 09/12/2004

Diritto di: Usufrutto per 1/1 (deriva dall'atto 4)

4. Atto del 09/12/2004 Pubblico ufficiale COPPOLA BOTTAZZI ALFREDO Sede BERGAMO (BG) Repertorio n. 41855 - COMPRAVENDITA Nota presentata con Modello Unico n. 18411.1/2004 Reparto PI di CATANZARO in atti dal 27/12/2004

› **1. EUROSvilUPPO ELETTRICA S.P.A. (CF 02548880794)**

Sede in CROTONE (KR)

📅 dal 09/12/2004 al 09/12/2004

Diritto di: Usufrutto per 1/1 (deriva dall'atto 3)

› **1. FUNARO Francesco ; Fu Carmine**

📅 dal 09/12/2004 al 09/12/2004

Diritto di: Da verificare da verificare (deriva dall'atto 4)

› **1. FUNARO Francesco (CF FNRFC29B281494B)**

nato a SCANDALE (KR) il 28/02/1929

📅 dal 09/12/2004 al 29/05/2008

Diritto di: Oneri possessore per acquisto dall'ovs venditrice con pa (deriva dall'atto 5)

5. VOLTURA D'UFFICIO del 09/12/2004 Pubblico ufficiale COPPOLA BOTTAZZI Sede BERGAMO (BG) Repertorio n. 41855 - RIPRISTINO DITTA IST 13567/08 Voltura n. 588.1/2008 - Pratica n. KR0014072 in atti dal 21/02/2008

**Dati identificativi: Immobile attuale - Comune di SCANDALE (I494) (KR) Foglio 18 Particella 231**

- **1. FUNARO Francesco**  
**(CF FNRFNC29B28I494B)**  
nato a SCANDALE (KR) il 28/02/1929
6. FRAZIONAMENTO del 29/05/2008 Pratica n.  
KR0047310 in atti dal 29/05/2008 (n. 47310.1/2008)
- 📅 dal 29/05/2008  
Diritto di: Oneri possessore per acquisto dall'ovs  
venditrice con pa (deriva dall'atto 6)
- 

*Visura telematica*

*Tributi speciali: Euro 0,90*

## Catasto terreni

# Visura storica per immobile

Situazione degli atti informatizzati dall'impianto meccanografico al 09/08/2023



Immobile di catasto terreni



Causali di aggiornamento ed annotazioni

### Informazioni riportate negli atti del catasto al 09/08/2023

**Dati identificativi:** Comune di **SCANDALE (I494) (KR)**

Foglio **18** Particella **189**

#### Classamento:

**Redditi:** dominicale **Euro 20,56**

agrario **Euro 8,57**

Particella con qualità: **SEMIN IRRIG** di classe **U**

Superficie: **3.317 m<sup>2</sup>**

**Annotazione di immobile:** ATTO DI AGGIORNAMENTO NON CONFORME ALL'ART.1,COMMA 8, DEL D.M.F. N. 701/94.

### > Intestati catastali

#### ➤ 1. **RUSSELLI Francesco (CF RSSFNC60T09D122V)**

nato a CROTONE (KR) il 09/12/1960

Diritto di: Proprieta' per 1/1 in regime di comunione dei beni

### > Dati identificativi

#### 📅 dall'impianto al 29/05/2008

**Immobile predecessore**

Comune di **SCANDALE (I494) (KR)**

Foglio **18** Particella **46**

Impianto meccanografico del 09/07/1985

#### 📅 dal 29/05/2008

**Immobile attuale**

Comune di **SCANDALE (I494) (KR)**

Foglio **18** Particella **189**

FRAZIONAMENTO del 29/05/2008 Pratica n. KR0047310 in atti dal 29/05/2008 (n. 47310.1/2008)

**Sono stati inoltre variati/soppressi i seguenti immobili:**

Comune: **SCANDALE (I494) (KR)**

*Foglio 18 Particella 194*

*Foglio 18 Particella 234*

*Foglio 18 Particella 232*

*Foglio 18 Particella 226*

*Foglio 18 Particella 222*

*Foglio 18 Particella 211*

*Foglio 18 Particella 210*

*Foglio 18 Particella 205*

*Foglio 18 Particella 101*

*Foglio 18 Particella 55*

*Foglio 18 Particella 52*

Foglio 18 Particella 46  
Foglio 18 Particella 176  
Foglio 18 Particella 164  
Foglio 18 Particella 197  
Foglio 18 Particella 190  
Foglio 18 Particella 184  
Foglio 18 Particella 237  
Foglio 18 Particella 233  
Foglio 18 Particella 217  
Foglio 18 Particella 213  
Foglio 18 Particella 204  
Foglio 18 Particella 203  
Foglio 18 Particella 202  
Foglio 18 Particella 141  
Foglio 18 Particella 105  
Foglio 18 Particella 35  
Foglio 18 Particella 199  
Foglio 18 Particella 187  
Foglio 18 Particella 185  
Foglio 18 Particella 230  
Foglio 18 Particella 227  
Foglio 18 Particella 223  
Foglio 18 Particella 221  
Foglio 18 Particella 218  
Foglio 18 Particella 216  
Foglio 18 Particella 207  
Foglio 18 Particella 149  
Foglio 18 Particella 178  
Foglio 18 Particella 198  
Foglio 18 Particella 225  
Foglio 18 Particella 220  
Foglio 18 Particella 209  
Foglio 18 Particella 206  
Foglio 18 Particella 50  
Foglio 18 Particella 175  
Foglio 18 Particella 174  
Foglio 18 Particella 200  
Foglio 18 Particella 193  
Foglio 18 Particella 186  
Foglio 18 Particella 235  
Foglio 18 Particella 219  
Foglio 18 Particella 212  
Foglio 18 Particella 208  
Foglio 18 Particella 195  
Foglio 18 Particella 188  
Foglio 18 Particella 183  
Foglio 18 Particella 231  
Foglio 18 Particella 214  
Foglio 18 Particella 54  
Foglio 18 Particella 158  
Foglio 18 Particella 157  
Foglio 18 Particella 191  
Foglio 18 Particella 228  
Foglio 18 Particella 224  
Foglio 18 Particella 215  
Foglio 18 Particella 104  
Foglio 18 Particella 165  
Foglio 18 Particella 196  
Foglio 18 Particella 192  
Foglio 18 Particella 182  
Foglio 18 Particella 236  
Foglio 18 Particella 229  
Foglio 18 Particella 201  
Foglio 18 Particella 139



## > Dati di classamento

### 📅 dall'impianto al 14/01/2003

Impianto meccanografico del 09/07/1985

#### Immobile predecessore

Comune di **SCANDALE (I494) (KR)**

Foglio **18** Particella **46**

Redditi: dominicale **Euro 81,13 Lire 157.080**  
agrario **Euro 33,80 Lire 65.450**

Particella con qualità: **SEMINATIVO** di classe **01**  
Superficie: **13.090 m<sup>2</sup>**

Partita: **1063**

### 📅 dal 14/01/2003 al 29/05/2008

TABELLA DI VARIAZIONE del 14/01/2003 Pratica n. 8485 in atti dal 14/01/2003 (n. 379333.1/2002)

#### Immobile predecessore

Comune di **SCANDALE (I494) (KR)**

Foglio **18** Particella **46**

Redditi: dominicale **Euro 138,59**  
agrario **Euro 125,07**

Particella con qualità: **ORTO IRRIG** di classe **U**  
Superficie: **13.090 m<sup>2</sup>**

Annotazione di immobile: var.colt. a orto irr. da verificare

### 📅 dal 29/05/2008 al 07/12/2012

FRAZIONAMENTO del 29/05/2008 Pratica n. KR0047310 in atti dal 29/05/2008 (n. 47310.1/2008)

#### Immobile attuale

Comune di **SCANDALE (I494) (KR)**

Foglio **18** Particella **189**

Redditi: dominicale **Euro 35,12**  
agrario **Euro 31,69**

Particella con qualità: **ORTO IRRIG** di classe **U**  
Superficie: **3.317 m<sup>2</sup>**

**Sono stati inoltre variati/soppressi i seguenti immobili:**

Comune: **SCANDALE (I494) (KR)**

*Foglio 18 Particella 194*  
*Foglio 18 Particella 234*  
*Foglio 18 Particella 232*  
*Foglio 18 Particella 226*  
*Foglio 18 Particella 222*  
*Foglio 18 Particella 211*  
*Foglio 18 Particella 210*  
*Foglio 18 Particella 205*  
*Foglio 18 Particella 101*  
*Foglio 18 Particella 55*  
*Foglio 18 Particella 52*  
*Foglio 18 Particella 46*  
*Foglio 18 Particella 176*  
*Foglio 18 Particella 164*  
*Foglio 18 Particella 197*  
*Foglio 18 Particella 190*  
*Foglio 18 Particella 184*  
*Foglio 18 Particella 237*

Foglio 18 Particella 233  
Foglio 18 Particella 217  
Foglio 18 Particella 213  
Foglio 18 Particella 204  
Foglio 18 Particella 203  
Foglio 18 Particella 202  
Foglio 18 Particella 141  
Foglio 18 Particella 105  
Foglio 18 Particella 35  
Foglio 18 Particella 199  
Foglio 18 Particella 187  
Foglio 18 Particella 185  
Foglio 18 Particella 230  
Foglio 18 Particella 227  
Foglio 18 Particella 223  
Foglio 18 Particella 221  
Foglio 18 Particella 218  
Foglio 18 Particella 216  
Foglio 18 Particella 207  
Foglio 18 Particella 149  
Foglio 18 Particella 178  
Foglio 18 Particella 198  
Foglio 18 Particella 225  
Foglio 18 Particella 220  
Foglio 18 Particella 209  
Foglio 18 Particella 206  
Foglio 18 Particella 50  
Foglio 18 Particella 175  
Foglio 18 Particella 174  
Foglio 18 Particella 200  
Foglio 18 Particella 193  
Foglio 18 Particella 186  
Foglio 18 Particella 235  
Foglio 18 Particella 219  
Foglio 18 Particella 212  
Foglio 18 Particella 208  
Foglio 18 Particella 195  
Foglio 18 Particella 188  
Foglio 18 Particella 183  
Foglio 18 Particella 231  
Foglio 18 Particella 214  
Foglio 18 Particella 54  
Foglio 18 Particella 158  
Foglio 18 Particella 157  
Foglio 18 Particella 191  
Foglio 18 Particella 228  
Foglio 18 Particella 224  
Foglio 18 Particella 215  
Foglio 18 Particella 104  
Foglio 18 Particella 165  
Foglio 18 Particella 196  
Foglio 18 Particella 192  
Foglio 18 Particella 182  
Foglio 18 Particella 236  
Foglio 18 Particella 229  
Foglio 18 Particella 201  
Foglio 18 Particella 139

📅 dal 07/12/2012 al 12/12/2013

**Immobile attuale**

Comune di **SCANDALE (I494) (KR)**

Foglio **18** Particella **189**

Particella divisa in **2** porzioni

TABELLA DI VARIAZIONE del 07/12/2012 Pratica n. KR0105969 in atti dal 07/12/2012 TRASMISSIONE DATI AGEA AI SENSI DEL DL 3.10.2006 N.262 (n. 10524.1/2012)

Annotazione di immobile: atto di aggiornamento non conforme all'art.1,comma 8, del d.m.f. n. 701/94.

Direzione Provinciale di Crotone  
 Ufficio Provinciale - Territorio  
 Servizi Catastali

Totali particella:  
 Redditi: dominicale **Euro 23,39**  
           agrario **Euro 13,06**  
 Superficie: **3.317 m<sup>2</sup>**

**Il reddito dominicale è stato calcolato tenendo conto delle eventuali deduzioni indicate in tabella**

Porzione	AA	AB
Reddito dominicale	Euro 16,56	Euro 6,83
Reddito agrario	Euro 6,90	Euro 6,16
Deduzioni	-	-
Superficie m <sup>2</sup>	2.672	645
Qualità	SEMIN IRRIG	ORTO IRRIG
Classe	U	U

Annotazioni: variazione culturale eseguita ai sensi del dl 3.10.2006 n. 262, convertito con modificazioni nella legge 24.11.2006 n. 286 e successive modificazioni (anno 2012) porzione aa: classamento per parificazione con la qualità 1 - seminativo , classe 01

**📅 dal 12/12/2013**

**Immobile attuale**

Comune di **SCANDALE (I494) (KR)**

Foglio **18** Particella **189**

Redditi: dominicale **Euro 20,56**  
           agrario **Euro 8,57**

Particella con qualità: **SEMIN IRRIG** di classe **U**  
 Superficie: **3.317 m<sup>2</sup>**

TABELLA DI VARIAZIONE del 15/05/2013 Pratica n. KR0071739 in atti dal 12/12/2013 TRASMISSIONE DATI AGEA AI SENSI DEL DL 3.10.2006 N.262 (n. 5154.1/2013)

Annotazione di immobile: atto di aggiornamento non conforme all'art.1,comma 8, del d.m.f. n. 701/94.  
 Annotazioni: variazione culturale eseguita ai sensi del dl 3.10.2006 n. 262, convertito con modificazioni nella legge 24.11.2006 n. 286 e successive modificazioni (anno 2013)

**> Altre variazioni**

**📅 dal 17/06/2003 al 29/05/2008**

**Immobile predecessore**

Comune di **SCANDALE (I494) (KR)**

Foglio **18** Particella **46**

TABELLA DI VARIAZIONE del 17/06/2003 Pratica n. 131359 in atti dal 17/06/2003 VAR. DI COLT. RICH. DALLA PARTE (n. 379333.1/2002)

Annotazione di immobile: var.colt. a orto irr. da verificare

**📅 dal 29/05/2008 al 07/12/2012**

**Immobile attuale**

Comune di **SCANDALE (I494) (KR)**

Foglio **18** Particella **189**

Variazione del 29/05/2008 Pratica n. KR0047310 in atti dal 29/05/2008 (n. 47310.1/2008)

Annotazione di immobile: atto di aggiornamento non conforme all'art.1,comma 8, del d.m.f. n. 701/94.  
**Sono stati inoltre variati/soppressi i seguenti immobili:**  
 Comune: **SCANDALE (I494) (KR)**

Foglio 18 Particella 195  
Foglio 18 Particella 235  
Foglio 18 Particella 227  
Foglio 18 Particella 224  
Foglio 18 Particella 220  
Foglio 18 Particella 209  
Foglio 18 Particella 199  
Foglio 18 Particella 191  
Foglio 18 Particella 190  
Foglio 18 Particella 186  
Foglio 18 Particella 234  
Foglio 18 Particella 228  
Foglio 18 Particella 222  
Foglio 18 Particella 219  
Foglio 18 Particella 217  
Foglio 18 Particella 207  
Foglio 18 Particella 188  
Foglio 18 Particella 184  
Foglio 18 Particella 237  
Foglio 18 Particella 231  
Foglio 18 Particella 229  
Foglio 18 Particella 226  
Foglio 18 Particella 215  
Foglio 18 Particella 206  
Foglio 18 Particella 204  
Foglio 18 Particella 203  
Foglio 18 Particella 193  
Foglio 18 Particella 218  
Foglio 18 Particella 216  
Foglio 18 Particella 213  
Foglio 18 Particella 198  
Foglio 18 Particella 183  
Foglio 18 Particella 236  
Foglio 18 Particella 232  
Foglio 18 Particella 230  
Foglio 18 Particella 221  
Foglio 18 Particella 211  
Foglio 18 Particella 208  
Foglio 18 Particella 197  
Foglio 18 Particella 192  
Foglio 18 Particella 187  
Foglio 18 Particella 223  
Foglio 18 Particella 205  
Foglio 18 Particella 233  
Foglio 18 Particella 225  
Foglio 18 Particella 202  
Foglio 18 Particella 196  
Foglio 18 Particella 194  
Foglio 18 Particella 185  
Foglio 18 Particella 214  
Foglio 18 Particella 212  
Foglio 18 Particella 210  
Foglio 18 Particella 201  
Foglio 18 Particella 200

---

## > Storia degli intestati dell'immobile

**Dati identificativi: Immobile predecessore - Comune di SCANDALE (I494) (KR) Foglio 18 Particella 46**

- **1. CARVELLI Maria ; Fu Gaetano**  
📅 dall'impianto al 03/01/1996  
Diritto di: Da verificare possessore per acquisto dall' o v s venditrice con patto di riservato dominio (deriva dall'atto 1)  
1. Impianto meccanografico del 09/07/1985
- **1. RIZZA Antonio (CF RZZNTN51H17I494Y)**  
nato a SCANDALE (KR) il 17/06/1951  
📅 dal 03/01/1996 al 23/11/1998  
Diritto di: Proprieta' per 1000/1000 (deriva dall'atto 2)  
2. Atto del 03/01/1996 Pubblico ufficiale CAPOCASALE MARIO Sede CROTONE (KR) Repertorio n. 39175 - UR Sede CROTONE (KR) Registrazione - Trascrizione n. 1172.1/1996 in atti dal 23/06/2000
- **1. RUSSELLI Salvatore (CF RSSSVT76T25D122R)**  
nato a CROTONE (KR) il 25/12/1976  
📅 dal 05/12/1997 al 09/12/2004  
Diritto di: Proprieta' per 1/1 (deriva dall'atto 3)  
3. RETTIFICA DI INTESTAZIONE ALL'ATTUALITA' del 05/12/1997 - COMPRAVENDITA Voltura n. 1133.1/2006 - Pratica n. KR0030701 in atti dal 04/05/2006
- **1. RUSSELLI Francesco (CF RSSFNC60T09D122V)**  
nato a CROTONE (KR) il 09/12/1960  
📅 dal 23/11/1998 al 09/12/2004  
Diritto di: Proprieta' per 1000/1000 in regime di comunione dei beni (deriva dall'atto 4)  
4. Atto del 23/11/1998 Pubblico ufficiale CAPOCASALE MARIO Sede CROTONE (KR) Repertorio n. 52897 - UR Sede CROTONE (KR) Registrazione n. 2491 registrato in data 07/12/1998 - Voltura n. 42.2/1999 in atti dal 23/06/2000
- **1. EUROSILUPPO ELETTRICA S.P.A. (CF 02548880794)**  
Sede in CROTONE (KR)  
📅 dal 09/12/2004 al 05/12/1997  
Diritto di: Usufrutto per 1/1 (deriva dall'atto 5)  
5. Atto del 09/12/2004 Pubblico ufficiale COPPOLA BOTTAZZI ALFREDO Sede BERGAMO (BG) Repertorio n. 41855 - COMPRAVENDITA Nota presentata con Modello Unico n. 18411.1/2004 Reparto PI di CATANZARO in atti dal 27/12/2004
- **2. RUSSELLI Francesco (CF RSSFNC60T09D122V)**  
nato a CROTONE (KR) il 09/12/1960  
📅 dal 09/12/2004 al 05/12/1997  
Diritto di: Da verificare da verificare (deriva dall'atto 5)
- **1. CONSORZIO EUROSILUPPO SOCIETA' CONSORTILE A RESPONSABILITA' LIMITATA (CF 02504050796)**  
Sede in CROTONE (KR)  
📅 dal 09/12/2004 al 09/12/2004  
Diritto di: Nuda proprieta' per 1/1 (deriva dall'atto 6)  
6. VOLTURA D'UFFICIO del 09/12/2004 Pubblico ufficiale COPPOLA BOTTAZZI Sede BERGAMO (BG) Repertorio n. 41855 - ESEGUITA AI SOLI FINI DELLA CONTINUITA' STORICA Voltura n. 3005.1/2006 - Pratica n. KR0075015 in atti dal 15/12/2006
- **2. EUROSILUPPO ELETTRICA S.P.A. (CF 02548880794)**  
Sede in CROTONE (KR)  
📅 dal 09/12/2004 al 09/12/2004  
Diritto di: Usufrutto per 1/1 (deriva dall'atto 6)
- **1. RUSSELLI Francesco (CF RSSFNC60T09D122V)**  
nato a CROTONE (KR) il 09/12/1960  
📅 dal 09/12/2004 al 29/05/2008  
Diritto di: Proprieta' per 1/1 in regime di comunione dei beni (deriva dall'atto 7)  
7. VOLTURA D'UFFICIO del 09/12/2004 Pubblico ufficiale COPPOLA BOTTAZZI Sede BERGAMO (BG) Repertorio n. 41855 - RIPRISTINO DITTA SU IST 13567/08 Voltura n. 590.1/2008 - Pratica n. KR0014100 in atti dal 21/02/2008

**Dati identificativi: Immobile attuale - Comune di SCANDALE (I494) (KR) Foglio 18 Particella 189**

➤ **1. RUSSELLI Francesco**  
**(CF RSSFNC60T09D122V)**  
nato a CROTONE (KR) il 09/12/1960

8. FRAZIONAMENTO del 29/05/2008 Pratica n.  
KR0047310 in atti dal 29/05/2008 (n. 47310.1/2008)

📅 dal 29/05/2008  
Diritto di: Proprieta' per 1/1 in regime di comunione  
dei beni (deriva dall'atto 8)

---

*Visura telematica*

*Tributi speciali: Euro 0,90*

## Catasto terreni

# Visura storica per immobile

Situazione degli atti informatizzati dall'impianto meccanografico al 09/08/2023



Immobile di catasto terreni



Causali di aggiornamento ed annotazioni

### Informazioni riportate negli atti del catasto al 09/08/2023

**Dati identificativi:** Comune di **SCANDALE (I494) (KR)**

Foglio **18** Particella **188**

#### Classamento:

**Redditi:** dominicale **Euro 3,00**

agrario **Euro 2,70**

Particella con qualità: **ORTO IRRIG** di classe **U**

Superficie: **283 m<sup>2</sup>**

**Annotazione di immobile:** ATTO DI AGGIORNAMENTO NON CONFORME ALL'ART.1,COMMA 8, DEL D.M.F. N. 701/94.

### > Intestati catastali

#### ➤ 1. **RUSSELLI Francesco (CF RSSFNC60T09D122V)**

nato a CROTONE (KR) il 09/12/1960

Diritto di: Proprieta' per 1/1 in regime di comunione dei beni

### > Dati identificativi

#### 📅 dall'impianto al 29/05/2008

**Immobile predecessore**

Comune di **SCANDALE (I494) (KR)**

Foglio **18** Particella **46**

Impianto meccanografico del 09/07/1985

#### 📅 dal 29/05/2008

**Immobile attuale**

Comune di **SCANDALE (I494) (KR)**

Foglio **18** Particella **188**

FRAZIONAMENTO del 29/05/2008 Pratica n. KR0047310 in atti dal 29/05/2008 (n. 47310.1/2008)

**Sono stati inoltre variati/soppressi i seguenti immobili:**

Comune: **SCANDALE (I494) (KR)**

*Foglio 18 Particella 194*

*Foglio 18 Particella 234*

*Foglio 18 Particella 232*

*Foglio 18 Particella 226*

*Foglio 18 Particella 222*

*Foglio 18 Particella 211*

*Foglio 18 Particella 210*

*Foglio 18 Particella 205*

*Foglio 18 Particella 101*

*Foglio 18 Particella 55*

*Foglio 18 Particella 52*

Foglio 18 Particella 46  
Foglio 18 Particella 176  
Foglio 18 Particella 164  
Foglio 18 Particella 197  
Foglio 18 Particella 190  
Foglio 18 Particella 189  
Foglio 18 Particella 184  
Foglio 18 Particella 237  
Foglio 18 Particella 233  
Foglio 18 Particella 217  
Foglio 18 Particella 213  
Foglio 18 Particella 204  
Foglio 18 Particella 203  
Foglio 18 Particella 202  
Foglio 18 Particella 141  
Foglio 18 Particella 105  
Foglio 18 Particella 35  
Foglio 18 Particella 199  
Foglio 18 Particella 187  
Foglio 18 Particella 185  
Foglio 18 Particella 230  
Foglio 18 Particella 227  
Foglio 18 Particella 223  
Foglio 18 Particella 221  
Foglio 18 Particella 218  
Foglio 18 Particella 216  
Foglio 18 Particella 207  
Foglio 18 Particella 149  
Foglio 18 Particella 178  
Foglio 18 Particella 198  
Foglio 18 Particella 225  
Foglio 18 Particella 220  
Foglio 18 Particella 209  
Foglio 18 Particella 206  
Foglio 18 Particella 50  
Foglio 18 Particella 175  
Foglio 18 Particella 174  
Foglio 18 Particella 200  
Foglio 18 Particella 193  
Foglio 18 Particella 186  
Foglio 18 Particella 235  
Foglio 18 Particella 219  
Foglio 18 Particella 212  
Foglio 18 Particella 208  
Foglio 18 Particella 195  
Foglio 18 Particella 183  
Foglio 18 Particella 231  
Foglio 18 Particella 214  
Foglio 18 Particella 54  
Foglio 18 Particella 158  
Foglio 18 Particella 157  
Foglio 18 Particella 191  
Foglio 18 Particella 228  
Foglio 18 Particella 224  
Foglio 18 Particella 215  
Foglio 18 Particella 104  
Foglio 18 Particella 165  
Foglio 18 Particella 196  
Foglio 18 Particella 192  
Foglio 18 Particella 182  
Foglio 18 Particella 236  
Foglio 18 Particella 229  
Foglio 18 Particella 201  
Foglio 18 Particella 139



## > Dati di classamento

### 📅 dall'impianto al 14/01/2003

Impianto meccanografico del 09/07/1985

#### Immobile predecessore

Comune di **SCANDALE (I494) (KR)**

Foglio **18** Particella **46**

Redditi: dominicale **Euro 81,13 Lire 157.080**  
agrario **Euro 33,80 Lire 65.450**

Particella con qualità: **SEMINATIVO** di classe **01**  
Superficie: **13.090 m<sup>2</sup>**

Partita: **1063**

### 📅 dal 14/01/2003 al 29/05/2008

TABELLA DI VARIAZIONE del 14/01/2003 Pratica n. 8485 in atti dal 14/01/2003 (n. 379333.1/2002)

#### Immobile predecessore

Comune di **SCANDALE (I494) (KR)**

Foglio **18** Particella **46**

Redditi: dominicale **Euro 138,59**  
agrario **Euro 125,07**

Particella con qualità: **ORTO IRRIG** di classe **U**  
Superficie: **13.090 m<sup>2</sup>**

Annotazione di immobile: var.colt. a orto irr. da verificare

### 📅 dal 29/05/2008

FRAZIONAMENTO del 29/05/2008 Pratica n. KR0047310 in atti dal 29/05/2008 (n. 47310.1/2008)

#### Immobile attuale

Comune di **SCANDALE (I494) (KR)**

Foglio **18** Particella **188**

Redditi: dominicale **Euro 3,00**  
agrario **Euro 2,70**

Particella con qualità: **ORTO IRRIG** di classe **U**  
Superficie: **283 m<sup>2</sup>**

**Sono stati inoltre variati/soppressi i seguenti immobili:**

Comune: **SCANDALE (I494) (KR)**

*Foglio 18 Particella 194*

*Foglio 18 Particella 234*

*Foglio 18 Particella 232*

*Foglio 18 Particella 226*

*Foglio 18 Particella 222*

*Foglio 18 Particella 211*

*Foglio 18 Particella 210*

*Foglio 18 Particella 205*

*Foglio 18 Particella 101*

*Foglio 18 Particella 55*

*Foglio 18 Particella 52*

*Foglio 18 Particella 46*

*Foglio 18 Particella 176*

*Foglio 18 Particella 164*

*Foglio 18 Particella 197*

*Foglio 18 Particella 190*

*Foglio 18 Particella 189*

*Foglio 18 Particella 184*

Foglio 18 Particella 237  
Foglio 18 Particella 233  
Foglio 18 Particella 217  
Foglio 18 Particella 213  
Foglio 18 Particella 204  
Foglio 18 Particella 203  
Foglio 18 Particella 202  
Foglio 18 Particella 141  
Foglio 18 Particella 105  
Foglio 18 Particella 35  
Foglio 18 Particella 199  
Foglio 18 Particella 187  
Foglio 18 Particella 185  
Foglio 18 Particella 230  
Foglio 18 Particella 227  
Foglio 18 Particella 223  
Foglio 18 Particella 221  
Foglio 18 Particella 218  
Foglio 18 Particella 216  
Foglio 18 Particella 207  
Foglio 18 Particella 149  
Foglio 18 Particella 178  
Foglio 18 Particella 198  
Foglio 18 Particella 225  
Foglio 18 Particella 220  
Foglio 18 Particella 209  
Foglio 18 Particella 206  
Foglio 18 Particella 50  
Foglio 18 Particella 175  
Foglio 18 Particella 174  
Foglio 18 Particella 200  
Foglio 18 Particella 193  
Foglio 18 Particella 186  
Foglio 18 Particella 235  
Foglio 18 Particella 219  
Foglio 18 Particella 212  
Foglio 18 Particella 208  
Foglio 18 Particella 195  
Foglio 18 Particella 183  
Foglio 18 Particella 231  
Foglio 18 Particella 214  
Foglio 18 Particella 54  
Foglio 18 Particella 158  
Foglio 18 Particella 157  
Foglio 18 Particella 191  
Foglio 18 Particella 228  
Foglio 18 Particella 224  
Foglio 18 Particella 215  
Foglio 18 Particella 104  
Foglio 18 Particella 165  
Foglio 18 Particella 196  
Foglio 18 Particella 192  
Foglio 18 Particella 182  
Foglio 18 Particella 236  
Foglio 18 Particella 229  
Foglio 18 Particella 201  
Foglio 18 Particella 139

📅 dal 17/06/2003 al 29/05/2008

**Immobile predecessore**

Comune di **SCANDALE (I494) (KR)**

Foglio **18** Particella **46**

TABELLA DI VARIAZIONE del 17/06/2003 Pratica n. 131359 in atti dal 17/06/2003 VAR. DI COLT. RICH. DALLA PARTE (n. 379333.1/2002)

Annotazione di immobile: var.colt. a orto irr. da verificare

📅 dal 29/05/2008

**Immobile attuale**

Comune di **SCANDALE (I494) (KR)**

Foglio **18** Particella **188**

Variazione del 29/05/2008 Pratica n. KR0047310 in atti dal 29/05/2008 (n. 47310.1/2008)

Annotazione di immobile: atto di aggiornamento non conforme all'art.1,comma 8, del d.m.f. n. 701/94.

**Sono stati inoltre variati/soppressi i seguenti immobili:**

Comune: **SCANDALE (I494) (KR)**

Foglio 18 Particella 195  
Foglio 18 Particella 235  
Foglio 18 Particella 227  
Foglio 18 Particella 224  
Foglio 18 Particella 220  
Foglio 18 Particella 209  
Foglio 18 Particella 199  
Foglio 18 Particella 191  
Foglio 18 Particella 190  
Foglio 18 Particella 189  
Foglio 18 Particella 186  
Foglio 18 Particella 234  
Foglio 18 Particella 228  
Foglio 18 Particella 222  
Foglio 18 Particella 219  
Foglio 18 Particella 217  
Foglio 18 Particella 207  
Foglio 18 Particella 184  
Foglio 18 Particella 237  
Foglio 18 Particella 231  
Foglio 18 Particella 229  
Foglio 18 Particella 226  
Foglio 18 Particella 215  
Foglio 18 Particella 206  
Foglio 18 Particella 204  
Foglio 18 Particella 203  
Foglio 18 Particella 193  
Foglio 18 Particella 218  
Foglio 18 Particella 216  
Foglio 18 Particella 213  
Foglio 18 Particella 198  
Foglio 18 Particella 183  
Foglio 18 Particella 236  
Foglio 18 Particella 232  
Foglio 18 Particella 230  
Foglio 18 Particella 221  
Foglio 18 Particella 211  
Foglio 18 Particella 208  
Foglio 18 Particella 197  
Foglio 18 Particella 192  
Foglio 18 Particella 187  
Foglio 18 Particella 223  
Foglio 18 Particella 205  
Foglio 18 Particella 233  
Foglio 18 Particella 225  
Foglio 18 Particella 202  
Foglio 18 Particella 196  
Foglio 18 Particella 194

Foglio 18 Particella 185  
Foglio 18 Particella 214  
Foglio 18 Particella 212  
Foglio 18 Particella 210  
Foglio 18 Particella 201  
Foglio 18 Particella 200

## > Storia degli intestati dell'immobile

### Dati identificativi: Immobile predecessore - Comune di SCANDALE (I494) (KR) Foglio 18 Particella 46

- **1. CARVELLI Maria ; Fu Gaetano**  
📅 dall'impianto al 03/01/1996  
Diritto di: Da verificare possessore per acquisto dall' o v s venditrice con patto di riservato dominio (deriva dall'atto 1)  
1. Impianto meccanografico del 09/07/1985
- **1. RIZZA Antonio (CF RZZNTN51H17I494Y)**  
nato a SCANDALE (KR) il 17/06/1951  
📅 dal 03/01/1996 al 23/11/1998  
Diritto di: Proprieta' per 1000/1000 (deriva dall'atto 2)  
2. Atto del 03/01/1996 Pubblico ufficiale CAPOCASALE MARIO Sede CROTONE (KR) Repertorio n. 39175 - UR Sede CROTONE (KR) Registrazione - Trascrizione n. 1172.1/1996 in atti dal 23/06/2000
- **1. RUSSELLI Salvatore (CF RSSSVT76T25D122R)**  
nato a CROTONE (KR) il 25/12/1976  
📅 dal 05/12/1997 al 09/12/2004  
Diritto di: Proprieta' per 1/1 (deriva dall'atto 3)  
3. RETTIFICA DI INTESTAZIONE ALL'ATTUALITA' del 05/12/1997 - COMPRAVENDITA Voltura n. 1133.1/2006 - Pratica n. KR0030701 in atti dal 04/05/2006
- **1. RUSSELLI Francesco (CF RSSFNC60T09D122V)**  
nato a CROTONE (KR) il 09/12/1960  
📅 dal 23/11/1998 al 09/12/2004  
Diritto di: Proprieta' per 1000/1000 in regime di comunione dei beni (deriva dall'atto 4)  
4. Atto del 23/11/1998 Pubblico ufficiale CAPOCASALE MARIO Sede CROTONE (KR) Repertorio n. 52897 - UR Sede CROTONE (KR) Registrazione n. 2491 registrato in data 07/12/1998 - Voltura n. 42.2/1999 in atti dal 23/06/2000
- **1. EUROSILUPPO ELETTRICA S.P.A. (CF 02548880794)**  
Sede in CROTONE (KR)  
📅 dal 09/12/2004 al 05/12/1997  
Diritto di: Usufrutto per 1/1 (deriva dall'atto 5)  
5. Atto del 09/12/2004 Pubblico ufficiale COPPOLA BOTTAZZI ALFREDO Sede BERGAMO (BG) Repertorio n. 41855 - COMPRAVENDITA Nota presentata con Modello Unico n. 18411.1/2004 Reparto PI di CATANZARO in atti dal 27/12/2004
- **2. RUSSELLI Francesco (CF RSSFNC60T09D122V)**  
nato a CROTONE (KR) il 09/12/1960  
📅 dal 09/12/2004 al 05/12/1997  
Diritto di: Da verificare da verificare (deriva dall'atto 5)  
6. VOLTURA D'UFFICIO del 09/12/2004 Pubblico ufficiale COPPOLA BOTTAZZI Sede BERGAMO (BG) Repertorio n. 41855 - ESEGUITA AI SOLI FINI DELLA CONTINUITA' STORICA Voltura n. 3005.1/2006 - Pratica n. KR0075015 in atti dal 15/12/2006
- **1. CONSORZIO EUROSILUPPO SOCIETA' CONSORTILE A RESPONSABILITA' LIMITATA (CF 02504050796)**  
Sede in CROTONE (KR)  
📅 dal 09/12/2004 al 09/12/2004  
Diritto di: Nuda proprieta' per 1/1 (deriva dall'atto 6)
- **2. EUROSILUPPO ELETTRICA S.P.A. (CF 02548880794)**  
Sede in CROTONE (KR)

Direzione Provinciale di Crotone  
Ufficio Provinciale - Territorio  
Servizi Catastali

📅 dal 09/12/2004 al 09/12/2004  
Diritto di: Usufrutto per 1/1 (deriva dall'atto 6)

➤ **1. RUSSELLI Francesco**  
**(CF RSSFNC60T09D122V)**  
nato a CROTONE (KR) il 09/12/1960

📅 dal 09/12/2004 al 29/05/2008  
Diritto di: Proprieta' per 1/1 in regime di comunione  
dei beni (deriva dall'atto 7)

7. VOLTURA D'UFFICIO del 09/12/2004 Pubblico  
ufficiale COPPOLA BOTTAZZI Sede BERGAMO (BG)  
Repertorio n. 41855 - RIPRISTINO DITTA SU IST  
13567/08 Voltura n. 590.1/2008 - Pratica n. KR0014100  
in atti dal 21/02/2008

**Dati identificativi: Immobile attuale - Comune di SCANDALE (I494) (KR) Foglio 18 Particella 188**

➤ **1. RUSSELLI Francesco**  
**(CF RSSFNC60T09D122V)**  
nato a CROTONE (KR) il 09/12/1960

📅 dal 29/05/2008  
Diritto di: Proprieta' per 1/1 in regime di comunione  
dei beni (deriva dall'atto 8)

8. FRAZIONAMENTO del 29/05/2008 Pratica n.  
KR0047310 in atti dal 29/05/2008 (n. 47310.1/2008)

---

*Visura telematica*

*Tributi speciali: Euro 0,90*

Catasto terreni  
**Visura storica per immobile**

Situazione degli atti informatizzati dall'impianto meccanografico al 09/08/2023



**Immobile di catasto terreni**



**Causali di aggiornamento ed annotazioni**

**Informazioni riportate negli atti del catasto al 09/08/2023**

**Dati identificativi:** Comune di **SCANDALE (I494) (KR)**

Foglio **18** Particella **221**

**Classamento:**

**Redditi:** dominicale **Euro 0,22**

agrario **Euro 0,09**

Particella con qualità: **SEMINATIVO** di classe 1

Superficie: **35 m<sup>2</sup>**

**Annotazione di immobile:** ATTO DI AGGIORNAMENTO NON CONFORME ALL'ART.1,COMMA 8, DEL D.M.F. N. 701/94.

**> Intestati catastali**

**> 1. GENOVESE Giovanni (CF GNVGNN38T21D1220)**

nato a CROTONE (KR) il 21/12/1938

Diritto di: Proprieta' per 1/1

**> Dati identificativi**

**📅 dall'impianto al 30/05/1996**

**Immobile predecessore**

Comune di **SCANDALE (I494) (KR)**

Foglio **18** Particella **49**

Impianto meccanografico del 09/07/1985

**📅 dal 30/05/1996 al 29/05/2008**

**Immobile predecessore**

Comune di **SCANDALE (I494) (KR)**

Foglio **18** Particella **141**

FRAZIONAMENTO del 30/05/1996 in atti dal 30/05/1996 (n. 2461.1/1996)

**Sono stati inoltre variati/soppressi i seguenti immobili:**

Comune: **SCANDALE (I494) (KR)**

*Foglio 18 Particella 140*

*Foglio 18 Particella 142*

*Foglio 18 Particella 49*

*Foglio 18 Particella 143*

*Foglio 18 Particella 139*

📅 dal 29/05/2008

Immobile attuale

Comune di **SCANDALE (I494) (KR)**

Foglio **18** Particella **221**

FRAZIONAMENTO del 29/05/2008 Pratica n.  
KR0047310 in atti dal 29/05/2008 (n. 47310.1/2008)

**Sono stati inoltre variati/soppressi i seguenti immobili:**

Comune: **SCANDALE (I494) (KR)**

Foglio 18 Particella 194  
Foglio 18 Particella 234  
Foglio 18 Particella 232  
Foglio 18 Particella 226  
Foglio 18 Particella 222  
Foglio 18 Particella 211  
Foglio 18 Particella 210  
Foglio 18 Particella 205  
Foglio 18 Particella 101  
Foglio 18 Particella 55  
Foglio 18 Particella 52  
Foglio 18 Particella 46  
Foglio 18 Particella 176  
Foglio 18 Particella 164  
Foglio 18 Particella 197  
Foglio 18 Particella 190  
Foglio 18 Particella 189  
Foglio 18 Particella 184  
Foglio 18 Particella 237  
Foglio 18 Particella 233  
Foglio 18 Particella 217  
Foglio 18 Particella 213  
Foglio 18 Particella 204  
Foglio 18 Particella 203  
Foglio 18 Particella 202  
Foglio 18 Particella 141  
Foglio 18 Particella 105  
Foglio 18 Particella 35  
Foglio 18 Particella 199  
Foglio 18 Particella 187  
Foglio 18 Particella 185  
Foglio 18 Particella 230  
Foglio 18 Particella 227  
Foglio 18 Particella 223  
Foglio 18 Particella 218  
Foglio 18 Particella 216  
Foglio 18 Particella 207  
Foglio 18 Particella 149  
Foglio 18 Particella 178  
Foglio 18 Particella 198  
Foglio 18 Particella 225  
Foglio 18 Particella 220  
Foglio 18 Particella 209  
Foglio 18 Particella 206  
Foglio 18 Particella 50  
Foglio 18 Particella 175  
Foglio 18 Particella 174  
Foglio 18 Particella 200  
Foglio 18 Particella 193  
Foglio 18 Particella 186  
Foglio 18 Particella 235  
Foglio 18 Particella 219  
Foglio 18 Particella 212  
Foglio 18 Particella 208  
Foglio 18 Particella 195  
Foglio 18 Particella 188  
Foglio 18 Particella 183  
Foglio 18 Particella 231

Foglio 18 Particella 214  
Foglio 18 Particella 54  
Foglio 18 Particella 158  
Foglio 18 Particella 157  
Foglio 18 Particella 191  
Foglio 18 Particella 228  
Foglio 18 Particella 224  
Foglio 18 Particella 215  
Foglio 18 Particella 104  
Foglio 18 Particella 165  
Foglio 18 Particella 196  
Foglio 18 Particella 192  
Foglio 18 Particella 182  
Foglio 18 Particella 236  
Foglio 18 Particella 229  
Foglio 18 Particella 201  
Foglio 18 Particella 139

## > Dati di classamento

 dall'impianto al 30/05/1996

Impianto meccanografico del 09/07/1985

### Immobile predecessore

Comune di **SCANDALE (I494) (KR)**

Foglio **18** Particella **49**

Redditi: dominicale **Euro 151,59 Lire 293.520**

agrario **Euro 63,16 Lire 122.300**

Particella con qualità: **SEMINATIVO** di classe **01**  
Superficie: **24.460 m<sup>2</sup>**

Partita: **1078**

 dal 30/05/1996 al 29/05/2008

FRAZIONAMENTO del 30/05/1996 in atti dal 30/05/1996 (n. 2461.1/1996)

### Immobile predecessore

Comune di **SCANDALE (I494) (KR)**

Foglio **18** Particella **141**

Redditi: dominicale **Euro 8,28 Lire 16.032**

agrario **Euro 3,45 Lire 6.680**

Particella con qualità: **SEMINATIVO** di classe **01**  
Superficie: **1.336 m<sup>2</sup>**

Partita: **1078**

**Sono stati inoltre variati/soppressi i seguenti immobili:**

Comune: **SCANDALE (I494) (KR)**

Foglio 18 Particella 140

Foglio 18 Particella 142

Foglio 18 Particella 49

Foglio 18 Particella 143

Foglio 18 Particella 139

 dal 29/05/2008

FRAZIONAMENTO del 29/05/2008 Pratica n. KR0047310 in atti dal 29/05/2008 (n. 47310.1/2008)

### Immobile attuale

Comune di **SCANDALE (I494) (KR)**

Foglio **18** Particella **221**



Redditi: dominicale **Euro 0,22**  
agrario **Euro 0,09**

Particella con qualità: **SEMINATIVO** di classe **01**  
Superficie: **35 m<sup>2</sup>**

**Sono stati inoltre variati/soppressi i seguenti immobili:**

Comune: **SCANDALE (I494) (KR)**

*Foglio 18 Particella 194*  
*Foglio 18 Particella 234*  
*Foglio 18 Particella 232*  
*Foglio 18 Particella 226*  
*Foglio 18 Particella 222*  
*Foglio 18 Particella 211*  
*Foglio 18 Particella 210*  
*Foglio 18 Particella 205*  
*Foglio 18 Particella 101*  
*Foglio 18 Particella 55*  
*Foglio 18 Particella 52*  
*Foglio 18 Particella 46*  
*Foglio 18 Particella 176*  
*Foglio 18 Particella 164*  
*Foglio 18 Particella 197*  
*Foglio 18 Particella 190*  
*Foglio 18 Particella 189*  
*Foglio 18 Particella 184*  
*Foglio 18 Particella 237*  
*Foglio 18 Particella 233*  
*Foglio 18 Particella 217*  
*Foglio 18 Particella 213*  
*Foglio 18 Particella 204*  
*Foglio 18 Particella 203*  
*Foglio 18 Particella 202*  
*Foglio 18 Particella 141*  
*Foglio 18 Particella 105*  
*Foglio 18 Particella 35*  
*Foglio 18 Particella 199*  
*Foglio 18 Particella 187*  
*Foglio 18 Particella 185*  
*Foglio 18 Particella 230*  
*Foglio 18 Particella 227*  
*Foglio 18 Particella 223*  
*Foglio 18 Particella 218*  
*Foglio 18 Particella 216*  
*Foglio 18 Particella 207*  
*Foglio 18 Particella 149*  
*Foglio 18 Particella 178*  
*Foglio 18 Particella 198*  
*Foglio 18 Particella 225*  
*Foglio 18 Particella 220*  
*Foglio 18 Particella 209*  
*Foglio 18 Particella 206*  
*Foglio 18 Particella 50*  
*Foglio 18 Particella 175*  
*Foglio 18 Particella 174*  
*Foglio 18 Particella 200*  
*Foglio 18 Particella 193*  
*Foglio 18 Particella 186*  
*Foglio 18 Particella 235*  
*Foglio 18 Particella 219*  
*Foglio 18 Particella 212*  
*Foglio 18 Particella 208*  
*Foglio 18 Particella 195*  
*Foglio 18 Particella 188*

*Foglio 18 Particella 183  
Foglio 18 Particella 231  
Foglio 18 Particella 214  
Foglio 18 Particella 54  
Foglio 18 Particella 158  
Foglio 18 Particella 157  
Foglio 18 Particella 191  
Foglio 18 Particella 228  
Foglio 18 Particella 224  
Foglio 18 Particella 215  
Foglio 18 Particella 104  
Foglio 18 Particella 165  
Foglio 18 Particella 196  
Foglio 18 Particella 192  
Foglio 18 Particella 182  
Foglio 18 Particella 236  
Foglio 18 Particella 229  
Foglio 18 Particella 201  
Foglio 18 Particella 139*

---

> **Altre variazioni**

📅 dal **29/05/2008**

**Immobile attuale**

Comune di **SCANDALE (I494) (KR)**

Foglio **18** Particella **221**

Variazione del 29/05/2008 Pratica n. KR0047310 in atti dal 29/05/2008 (n. 47310.1/2008)

Annotazione di immobile: atto di aggiornamento non conforme all'art.1, comma 8, del d.m.f. n. 701/94.

**Sono stati inoltre variati/soppressi i seguenti immobili:**

Comune: **SCANDALE (I494) (KR)**

*Foglio 18 Particella 195  
Foglio 18 Particella 235  
Foglio 18 Particella 227  
Foglio 18 Particella 224  
Foglio 18 Particella 220  
Foglio 18 Particella 209  
Foglio 18 Particella 199  
Foglio 18 Particella 191  
Foglio 18 Particella 190  
Foglio 18 Particella 189  
Foglio 18 Particella 186  
Foglio 18 Particella 234  
Foglio 18 Particella 228  
Foglio 18 Particella 222  
Foglio 18 Particella 219  
Foglio 18 Particella 217  
Foglio 18 Particella 207  
Foglio 18 Particella 188  
Foglio 18 Particella 184  
Foglio 18 Particella 237  
Foglio 18 Particella 231  
Foglio 18 Particella 229  
Foglio 18 Particella 226  
Foglio 18 Particella 215  
Foglio 18 Particella 206  
Foglio 18 Particella 204  
Foglio 18 Particella 203  
Foglio 18 Particella 193  
Foglio 18 Particella 218  
Foglio 18 Particella 216  
Foglio 18 Particella 213*

Foglio 18 Particella 198  
Foglio 18 Particella 183  
Foglio 18 Particella 236  
Foglio 18 Particella 232  
Foglio 18 Particella 230  
Foglio 18 Particella 211  
Foglio 18 Particella 208  
Foglio 18 Particella 197  
Foglio 18 Particella 192  
Foglio 18 Particella 187  
Foglio 18 Particella 223  
Foglio 18 Particella 205  
Foglio 18 Particella 233  
Foglio 18 Particella 225  
Foglio 18 Particella 202  
Foglio 18 Particella 196  
Foglio 18 Particella 194  
Foglio 18 Particella 185  
Foglio 18 Particella 214  
Foglio 18 Particella 212  
Foglio 18 Particella 210  
Foglio 18 Particella 201  
Foglio 18 Particella 200

## > Storia degli intestati dell'immobile

### Dati identificativi: Immobile predecessore - Comune di SCANDALE (I494) (KR) Foglio 18 Particella 49

- **1. RAIMONDO Carmine ; Di Nicola** 1. Impianto meccanografico del 09/07/1985  
📅 dall'impianto al 30/05/1996  
Diritto di: Da verificare possessore per acquisto dall' o v s venditrice con patto di riservato dominio (deriva dall'atto 1)

### Dati identificativi: Immobile predecessore - Comune di SCANDALE (I494) (KR) Foglio 18 Particella 141

- **1. RAIMONDO Carmine ; Di Nicola** 2. FRAZIONAMENTO del 30/05/1996 in atti dal 30/05/1996 (n. 2461.1/1996)  
📅 dal 30/05/1996 al 14/04/2003  
Diritto di: Oneri possessore per acquisto dall' o v s venditrice con patto di riservato dominio (deriva dall'atto 2)
- **1. PODELLA PASTE ALIMENTARI S.R.L (CF 02549420798)** 3. Atto del 14/04/2003 Pubblico ufficiale CAPOCASALE GIULIO Sede CROTONE (KR) Repertorio n. 61598 - COMPRAVENDITA Trascrizione n. 5501.1/2003 Reparto PI di CATANZARO in atti dal 05/05/2003  
Sede in ROCCA DI NETO (KR)  
📅 dal 14/04/2003 al 14/04/2003  
Diritto di: Proprieta' per 1/1 (deriva dall'atto 3)
- **1. PODELLA PASTE ALIMENTARI S.R.L (CF 02549420798)** 4. Atto del 14/04/2003 Pubblico ufficiale NOTAR GIULIO CAPOCASALE Repertorio n. 61599 - Nota presentata con Modello Unico n. 436/2005 Reparto PI di CROTONE in atti dal 07/07/2005  
Sede in ROCCA DI NETO (KR)  
📅 dal 14/04/2003 al 09/12/2004  
Diritto di: Proprieta' per 1/1 (deriva dall'atto 4)
- **1. EUROSvilUPPO ELETTRICA S.P.A. (CF 02548880794)** 5. Atto del 09/12/2004 Pubblico ufficiale COPPOLA BOTTAZZI ALFREDO Sede BERGAMO (BG) Repertorio n. 41855 - COMPRAVENDITA Nota presentata con Modello Unico n. 18411.1/2004 Reparto PI di CATANZARO in atti dal 27/12/2004  
Sede in CROTONE (KR)  
📅 dal 09/12/2004 al 09/12/2004  
Diritto di: Usufrutto per 1/1 (deriva dall'atto 5)

➤ **2. PODELLA PASTE ALIMENTARI S.R.L**  
**(CF 02549420798)**  
Sede in ROCCA DI NETO (KR)  
📅 dal 09/12/2004 al 09/12/2004  
Diritto di: Da verificare da verificare (deriva dall'atto 5)

➤ **3. RAIMONDO Carmine ; Di Nicola**  
📅 dal 09/12/2004 al 09/12/2004  
Diritto di: Da verificare da verificare (deriva dall'atto 5)

➤ **1. CONSORZIO EUROSvilUPPO SOCIETA' CONSORTILE A RESPONSABILITA' LIMITATA (CF 02504050796)**  
Sede in CROTONE (KR)  
📅 dal 09/12/2004 al 28/06/2005  
Diritto di: Nuda proprieta' per 1/1 (deriva dall'atto 6)

➤ **2. EUROSvilUPPO ELETTRICA S.P.A. (CF 02548880794)**  
Sede in CROTONE (KR)  
📅 dal 09/12/2004 al 28/06/2005  
Diritto di: Usufrutto per 1/1 (deriva dall'atto 6)

➤ **1. CONSORZIO EUROSvilUPPO SOCIETA' CONSORTILE A RESPONSABILITA' LIMITATA (CF 02504050796)**  
Sede in CROTONE (KR)  
📅 dal 28/06/2005 al 29/05/2008  
Diritto di: Proprieta' per 1/1 (deriva dall'atto 7)

**Dati identificativi: Immobile attuale - Comune di SCANDALE (I494) (KR) Foglio 18 Particella 221**

➤ **1. CONSORZIO EUROSvilUPPO SOCIETA' CONSORTILE A RESPONSABILITA' LIMITATA (CF 02504050796)**  
Sede in CROTONE (KR)  
📅 dal 29/05/2008 al 03/04/2019  
Diritto di: Proprieta' per 1/1 (deriva dall'atto 8)

➤ **1. GENOVESE Giovanni (CF GNVGNN38T21D122O)**  
nato a CROTONE (KR) il 21/12/1938  
📅 dal 03/04/2019  
Diritto di: Proprieta' per 1/1 (deriva dall'atto 9)

6. VOLTURA D'UFFICIO del 09/12/2004 Pubblico ufficiale COPPOLA BOTTAZZI Sede BERGAMO (BG) Repertorio n. 41855 - ESEGUITA AI SOLI FINI DELLA CONTINUITA' STORICA Voltura n. 3005.1/2006 - Pratica n. KR0075015 in atti dal 15/12/2006

7. Atto del 28/06/2005 Pubblico ufficiale CAPOCASALE GIULIO Sede CROTONE (KR) Repertorio n. 69470 - COMPRAVENDITA Nota presentata con Modello Unico n. 436.1/2005 Reparto PI di CROTONE in atti dal 07/07/2005

8. Atto del 28/06/2005 Pubblico ufficiale CAPOCASALE GIULIO Sede CROTONE (KR) Repertorio n. 69470 - COMPRAVENDITA Nota presentata con Modello Unico n. 436.1/2005 Reparto PI di CROTONE in atti dal 07/07/2005

**Nel documento sono indicati gli identificativi catastali dell'immobile originario dell'attuale**

SCANDALE (I494) (KR)  
Foglio **18** Particella **141**

9. Atto amministrativo DECRETO (DISPOSIZIONI DELLE AUTORITA') del 03/04/2019 Pubblico ufficiale TRIBUNALE DI CROTONE Sede CROTONE (KR) Repertorio n. 16 - DECRETO DI TRASFERIMENTO IMMOBILI Trascrizione n. 5843.1/2019 Reparto PI di CROTONE in atti dal 27/11/2019

Catasto terreni  
**Visura storica per immobile**

Situazione degli atti informatizzati dall'impianto meccanografico al 09/08/2023



**Immobile di catasto terreni**



**Causali di aggiornamento ed annotazioni**

**Informazioni riportate negli atti del catasto al 09/08/2023**

**Dati identificativi:** Comune di **SCANDALE (I494) (KR)**

Foglio **18** Particella **219**

**Classamento:**

**Redditi:** dominicale **Euro 25,72**

agrario **Euro 10,72**

Particella con qualità: **SEMINATIVO** di classe 1

Superficie: **4.150 m<sup>2</sup>**

**Annotazione di immobile:** ATTO DI AGGIORNAMENTO NON CONFORME ALL'ART.1,COMMA 8, DEL D.M.F. N. 701/94.

**> Intestati catastali**

**➤ 1. GENOVESE Giovanni (CF GNVGNN38T21D122O)**

nato a CROTONE (KR) il 21/12/1938

Diritto di: Proprieta' per 1/1

**> Dati identificativi**

**📅 dall'impianto al 30/05/1996**

**Immobile predecessore**

Comune di **SCANDALE (I494) (KR)**

Foglio **18** Particella **49**

Impianto meccanografico del 09/07/1985

**📅 dal 30/05/1996 al 29/05/2008**

**Immobile predecessore**

Comune di **SCANDALE (I494) (KR)**

Foglio **18** Particella **139**

FRAZIONAMENTO del 30/05/1996 in atti dal 30/05/1996 (n. 2461.1/1996)

**Sono stati inoltre variati/soppressi i seguenti immobili:**

Comune: **SCANDALE (I494) (KR)**

*Foglio 18 Particella 140*

*Foglio 18 Particella 141*

*Foglio 18 Particella 142*

*Foglio 18 Particella 49*

*Foglio 18 Particella 143*

📅 dal 29/05/2008

**Immobile attuale**

Comune di **SCANDALE (I494) (KR)**

Foglio **18** Particella **219**

FRAZIONAMENTO del 29/05/2008 Pratica n.  
KR0047310 in atti dal 29/05/2008 (n. 47310.1/2008)

**Sono stati inoltre variati/soppressi i seguenti immobili:**

Comune: **SCANDALE (I494) (KR)**

Foglio 18 Particella 194  
Foglio 18 Particella 234  
Foglio 18 Particella 232  
Foglio 18 Particella 226  
Foglio 18 Particella 222  
Foglio 18 Particella 211  
Foglio 18 Particella 210  
Foglio 18 Particella 205  
Foglio 18 Particella 101  
Foglio 18 Particella 55  
Foglio 18 Particella 52  
Foglio 18 Particella 46  
Foglio 18 Particella 176  
Foglio 18 Particella 164  
Foglio 18 Particella 197  
Foglio 18 Particella 190  
Foglio 18 Particella 189  
Foglio 18 Particella 184  
Foglio 18 Particella 237  
Foglio 18 Particella 233  
Foglio 18 Particella 217  
Foglio 18 Particella 213  
Foglio 18 Particella 204  
Foglio 18 Particella 203  
Foglio 18 Particella 202  
Foglio 18 Particella 141  
Foglio 18 Particella 105  
Foglio 18 Particella 35  
Foglio 18 Particella 199  
Foglio 18 Particella 187  
Foglio 18 Particella 185  
Foglio 18 Particella 230  
Foglio 18 Particella 227  
Foglio 18 Particella 223  
Foglio 18 Particella 221  
Foglio 18 Particella 218  
Foglio 18 Particella 216  
Foglio 18 Particella 207  
Foglio 18 Particella 149  
Foglio 18 Particella 178  
Foglio 18 Particella 198  
Foglio 18 Particella 225  
Foglio 18 Particella 220  
Foglio 18 Particella 209  
Foglio 18 Particella 206  
Foglio 18 Particella 50  
Foglio 18 Particella 175  
Foglio 18 Particella 174  
Foglio 18 Particella 200  
Foglio 18 Particella 193  
Foglio 18 Particella 186  
Foglio 18 Particella 235  
Foglio 18 Particella 212  
Foglio 18 Particella 208  
Foglio 18 Particella 195  
Foglio 18 Particella 188  
Foglio 18 Particella 183  
Foglio 18 Particella 231

Foglio 18 Particella 214  
Foglio 18 Particella 54  
Foglio 18 Particella 158  
Foglio 18 Particella 157  
Foglio 18 Particella 191  
Foglio 18 Particella 228  
Foglio 18 Particella 224  
Foglio 18 Particella 215  
Foglio 18 Particella 104  
Foglio 18 Particella 165  
Foglio 18 Particella 196  
Foglio 18 Particella 192  
Foglio 18 Particella 182  
Foglio 18 Particella 236  
Foglio 18 Particella 229  
Foglio 18 Particella 201  
Foglio 18 Particella 139

## > Dati di classamento

 dall'impianto al 30/05/1996

Impianto meccanografico del 09/07/1985

### Immobile predecessore

Comune di **SCANDALE (I494) (KR)**

Foglio **18** Particella **49**

Redditi: dominicale **Euro 151,59 Lire 293.520**

agrario **Euro 63,16 Lire 122.300**

Particella con qualità: **SEMINATIVO** di classe **01**  
Superficie: **24.460 m<sup>2</sup>**

Partita: **1078**

 dal 30/05/1996 al 29/05/2008

FRAZIONAMENTO del 30/05/1996 in atti dal 30/05/1996 (n. 2461.1/1996)

### Immobile predecessore

Comune di **SCANDALE (I494) (KR)**

Foglio **18** Particella **139**

Redditi: dominicale **Euro 35,46 Lire 68.664**

agrario **Euro 14,78 Lire 28.610**

Particella con qualità: **SEMINATIVO** di classe **01**  
Superficie: **5.722 m<sup>2</sup>**

Partita: **1078**

**Sono stati inoltre variati/soppressi i seguenti immobili:**

Comune: **SCANDALE (I494) (KR)**

Foglio 18 Particella 140

Foglio 18 Particella 141

Foglio 18 Particella 142

Foglio 18 Particella 49

Foglio 18 Particella 143

 dal 29/05/2008

FRAZIONAMENTO del 29/05/2008 Pratica n. KR0047310 in atti dal 29/05/2008 (n. 47310.1/2008)

### Immobile attuale

Comune di **SCANDALE (I494) (KR)**

Foglio **18** Particella **219**

Redditi: dominicale **Euro 25,72**  
agrario **Euro 10,72**

Particella con qualità: **SEMINATIVO** di classe **01**  
Superficie: **4.150 m<sup>2</sup>**

**Sono stati inoltre variati/soppressi i seguenti immobili:**

Comune: **SCANDALE (I494) (KR)**

*Foglio 18 Particella 194*  
*Foglio 18 Particella 234*  
*Foglio 18 Particella 232*  
*Foglio 18 Particella 226*  
*Foglio 18 Particella 222*  
*Foglio 18 Particella 211*  
*Foglio 18 Particella 210*  
*Foglio 18 Particella 205*  
*Foglio 18 Particella 101*  
*Foglio 18 Particella 55*  
*Foglio 18 Particella 52*  
*Foglio 18 Particella 46*  
*Foglio 18 Particella 176*  
*Foglio 18 Particella 164*  
*Foglio 18 Particella 197*  
*Foglio 18 Particella 190*  
*Foglio 18 Particella 189*  
*Foglio 18 Particella 184*  
*Foglio 18 Particella 237*  
*Foglio 18 Particella 233*  
*Foglio 18 Particella 217*  
*Foglio 18 Particella 213*  
*Foglio 18 Particella 204*  
*Foglio 18 Particella 203*  
*Foglio 18 Particella 202*  
*Foglio 18 Particella 141*  
*Foglio 18 Particella 105*  
*Foglio 18 Particella 35*  
*Foglio 18 Particella 199*  
*Foglio 18 Particella 187*  
*Foglio 18 Particella 185*  
*Foglio 18 Particella 230*  
*Foglio 18 Particella 227*  
*Foglio 18 Particella 223*  
*Foglio 18 Particella 221*  
*Foglio 18 Particella 218*  
*Foglio 18 Particella 216*  
*Foglio 18 Particella 207*  
*Foglio 18 Particella 149*  
*Foglio 18 Particella 178*  
*Foglio 18 Particella 198*  
*Foglio 18 Particella 225*  
*Foglio 18 Particella 220*  
*Foglio 18 Particella 209*  
*Foglio 18 Particella 206*  
*Foglio 18 Particella 50*  
*Foglio 18 Particella 175*  
*Foglio 18 Particella 174*  
*Foglio 18 Particella 200*  
*Foglio 18 Particella 193*  
*Foglio 18 Particella 186*  
*Foglio 18 Particella 235*  
*Foglio 18 Particella 212*  
*Foglio 18 Particella 208*  
*Foglio 18 Particella 195*  
*Foglio 18 Particella 188*



*Foglio 18 Particella 183  
Foglio 18 Particella 231  
Foglio 18 Particella 214  
Foglio 18 Particella 54  
Foglio 18 Particella 158  
Foglio 18 Particella 157  
Foglio 18 Particella 191  
Foglio 18 Particella 228  
Foglio 18 Particella 224  
Foglio 18 Particella 215  
Foglio 18 Particella 104  
Foglio 18 Particella 165  
Foglio 18 Particella 196  
Foglio 18 Particella 192  
Foglio 18 Particella 182  
Foglio 18 Particella 236  
Foglio 18 Particella 229  
Foglio 18 Particella 201  
Foglio 18 Particella 139*

---

> **Altre variazioni**

📅 dal **29/05/2008**

**Immobile attuale**

Comune di **SCANDALE (I494) (KR)**

Foglio **18** Particella **219**

Variazione del 29/05/2008 Pratica n. KR0047310 in atti dal 29/05/2008 (n. 47310.1/2008)

Annotazione di immobile: atto di aggiornamento non conforme all'art.1, comma 8, del d.m.f. n. 701/94.

**Sono stati inoltre variati/soppressi i seguenti immobili:**

Comune: **SCANDALE (I494) (KR)**

*Foglio 18 Particella 195  
Foglio 18 Particella 235  
Foglio 18 Particella 227  
Foglio 18 Particella 224  
Foglio 18 Particella 220  
Foglio 18 Particella 209  
Foglio 18 Particella 199  
Foglio 18 Particella 191  
Foglio 18 Particella 190  
Foglio 18 Particella 189  
Foglio 18 Particella 186  
Foglio 18 Particella 234  
Foglio 18 Particella 228  
Foglio 18 Particella 222  
Foglio 18 Particella 217  
Foglio 18 Particella 207  
Foglio 18 Particella 188  
Foglio 18 Particella 184  
Foglio 18 Particella 237  
Foglio 18 Particella 231  
Foglio 18 Particella 229  
Foglio 18 Particella 226  
Foglio 18 Particella 215  
Foglio 18 Particella 206  
Foglio 18 Particella 204  
Foglio 18 Particella 203  
Foglio 18 Particella 193  
Foglio 18 Particella 218  
Foglio 18 Particella 216  
Foglio 18 Particella 213  
Foglio 18 Particella 198*

Foglio 18 Particella 183  
Foglio 18 Particella 236  
Foglio 18 Particella 232  
Foglio 18 Particella 230  
Foglio 18 Particella 221  
Foglio 18 Particella 211  
Foglio 18 Particella 208  
Foglio 18 Particella 197  
Foglio 18 Particella 192  
Foglio 18 Particella 187  
Foglio 18 Particella 223  
Foglio 18 Particella 205  
Foglio 18 Particella 233  
Foglio 18 Particella 225  
Foglio 18 Particella 202  
Foglio 18 Particella 196  
Foglio 18 Particella 194  
Foglio 18 Particella 185  
Foglio 18 Particella 214  
Foglio 18 Particella 212  
Foglio 18 Particella 210  
Foglio 18 Particella 201  
Foglio 18 Particella 200

## > Storia degli intestati dell'immobile

### Dati identificativi: Immobile predecessore - Comune di SCANDALE (I494) (KR) Foglio 18 Particella 49

- **1. RAIMONDO Carmine ; Di Nicola** 1. Impianto meccanografico del 09/07/1985  
📅 dall'impianto al 30/05/1996  
Diritto di: Da verificare possessore per acquisto dall' o v s venditrice con patto di riservato dominio (deriva dall'atto 1)

### Dati identificativi: Immobile predecessore - Comune di SCANDALE (I494) (KR) Foglio 18 Particella 139

- **1. RAIMONDO Carmine ; Di Nicola** 2. FRAZIONAMENTO del 30/05/1996 in atti dal 30/05/1996 (n. 2461.1/1996)  
📅 dal 30/05/1996 al 14/04/2003  
Diritto di: Oneri possessore per acquisto dall' o v s venditrice con patto di riservato dominio (deriva dall'atto 2)
- **1. PODELLA PASTE ALIMENTARI S.R.L (CF 02549420798)** 3. Atto del 14/04/2003 Pubblico ufficiale CAPOCASALE GIULIO Sede CROTONE (KR) Repertorio n. 61598 - COMPRAVENDITA Trascrizione n. 5501.1/2003 Reparto PI di CATANZARO in atti dal 05/05/2003  
📅 dal 14/04/2003 al 14/04/2003  
Diritto di: Proprieta' per 1/1 (deriva dall'atto 3)
- **1. PODELLA PASTE ALIMENTARI S.R.L (CF 02549420798)** 4. Atto del 14/04/2003 Pubblico ufficiale NOTAR GIULIO CAPOCASALE Repertorio n. 61599 - Nota presentata con Modello Unico n. 436/2005 Reparto PI di CROTONE in atti dal 07/07/2005  
📅 dal 14/04/2003 al 09/12/2004  
Diritto di: Proprieta' per 1/1 (deriva dall'atto 4)
- **1. EUROSvilUPPO ELETTRICA S.P.A. (CF 02548880794)** 5. Atto del 09/12/2004 Pubblico ufficiale COPPOLA BOTTAZZI ALFREDO Sede BERGAMO (BG) Repertorio n. 41855 - COMPRAVENDITA Nota presentata con Modello Unico n. 18411.1/2004 Reparto PI di CATANZARO in atti dal 27/12/2004  
📅 dal 09/12/2004 al 09/12/2004  
Diritto di: Usufrutto per 1/1 (deriva dall'atto 5)

Direzione Provinciale di Crotone  
Ufficio Provinciale - Territorio  
Servizi Catastali

➤ **2. PODELLA PASTE ALIMENTARI S.R.L**  
**(CF 02549420798)**  
Sede in ROCCA DI NETO (KR)  
📅 dal 09/12/2004 al 09/12/2004  
Diritto di: Da verificare da verificare (deriva dall'atto 5)

➤ **3. RAIMONDO Carmine ; Di Nicola**  
📅 dal 09/12/2004 al 09/12/2004  
Diritto di: Da verificare da verificare (deriva dall'atto 5)

➤ **1. CONSORZIO EUROSvilUPPO SOCIETA' CONSORTILE A RESPONSABILITA' LIMITATA (CF 02504050796)**  
Sede in CROTONE (KR)  
📅 dal 09/12/2004 al 28/06/2005  
Diritto di: Nuda proprieta' per 1/1 (deriva dall'atto 6)

➤ **2. EUROSvilUPPO ELETTRICA S.P.A. (CF 02548880794)**  
Sede in CROTONE (KR)  
📅 dal 09/12/2004 al 28/06/2005  
Diritto di: Usufrutto per 1/1 (deriva dall'atto 6)

➤ **1. CONSORZIO EUROSvilUPPO SOCIETA' CONSORTILE A RESPONSABILITA' LIMITATA (CF 02504050796)**  
Sede in CROTONE (KR)  
📅 dal 28/06/2005 al 29/05/2008  
Diritto di: Proprieta' per 1/1 (deriva dall'atto 7)

6. VOLTURA D'UFFICIO del 09/12/2004 Pubblico ufficiale COPPOLA BOTTAZZI Sede BERGAMO (BG) Repertorio n. 41855 - ESEGUITA AI SOLI FINI DELLA CONTINUITA' STORICA Voltura n. 3005.1/2006 - Pratica n. KR0075015 in atti dal 15/12/2006

7. Atto del 28/06/2005 Pubblico ufficiale CAPOCASALE GIULIO Sede CROTONE (KR) Repertorio n. 69470 - COMPRAVENDITA Nota presentata con Modello Unico n. 436.1/2005 Reparto PI di CROTONE in atti dal 07/07/2005

**Dati identificativi: Immobile attuale - Comune di SCANDALE (I494) (KR) Foglio 18 Particella 219**

➤ **1. CONSORZIO EUROSvilUPPO SOCIETA' CONSORTILE A RESPONSABILITA' LIMITATA (CF 02504050796)**  
Sede in CROTONE (KR)  
📅 dal 29/05/2008 al 03/04/2019  
Diritto di: Proprieta' per 1/1 (deriva dall'atto 8)

8. Atto del 28/06/2005 Pubblico ufficiale CAPOCASALE GIULIO Sede CROTONE (KR) Repertorio n. 69470 - COMPRAVENDITA Nota presentata con Modello Unico n. 436.1/2005 Reparto PI di CROTONE in atti dal 07/07/2005

**Nel documento sono indicati gli identificativi catastali dell'immobile originario dell'attuale**

SCANDALE (I494) (KR)  
Foglio **18** Particella **139**

➤ **1. GENOVESE Giovanni (CF GNVGNN38T21D122O)**  
nato a CROTONE (KR) il 21/12/1938  
📅 dal 03/04/2019  
Diritto di: Proprieta' per 1/1 (deriva dall'atto 9)

9. Atto amministrativo DECRETO (DISPOSIZIONI DELLE AUTORITA') del 03/04/2019 Pubblico ufficiale TRIBUNALE DI CROTONE Sede CROTONE (KR) Repertorio n. 16 - DECRETO DI TRASFERIMENTO IMMOBILI Trascrizione n. 5843.1/2019 Reparto PI di CROTONE in atti dal 27/11/2019

Visura telematica

Tributi speciali: Euro 0,90

Catasto terreni  
**Visura storica per immobile**

Situazione degli atti informatizzati dall'impianto meccanografico al 09/08/2023



**Immobile di catasto terreni**



**Causali di aggiornamento ed annotazioni**

**Informazioni riportate negli atti del catasto al 09/08/2023**

**Dati identificativi:** Comune di **SCANDALE (I494) (KR)**

Foglio **18** Particella **218**

**Classamento:**

**Redditi:** dominicale **Euro 2,85**

agrario **Euro 1,19**

Particella con qualità: **SEMINATIVO** di classe 1

Superficie: **460 m<sup>2</sup>**

**Annotazione di immobile:** ATTO DI AGGIORNAMENTO NON CONFORME ALL'ART.1,COMMA 8, DEL D.M.F. N. 701/94.

**> Intestati catastali**

**> 1. GENOVESE Giovanni (CF GNVGNN38T21D122O)**

nato a CROTONE (KR) il 21/12/1938

Diritto di: Proprieta' per 1/1

**> Dati identificativi**

**📅 dall'impianto al 30/05/1996**

**Immobile predecessore**

Comune di **SCANDALE (I494) (KR)**

Foglio **18** Particella **49**

Impianto meccanografico del 09/07/1985

**📅 dal 30/05/1996 al 29/05/2008**

**Immobile predecessore**

Comune di **SCANDALE (I494) (KR)**

Foglio **18** Particella **139**

FRAZIONAMENTO del 30/05/1996 in atti dal 30/05/1996 (n. 2461.1/1996)

**Sono stati inoltre variati/soppressi i seguenti immobili:**

Comune: **SCANDALE (I494) (KR)**

*Foglio 18 Particella 140*

*Foglio 18 Particella 141*

*Foglio 18 Particella 142*

*Foglio 18 Particella 49*

*Foglio 18 Particella 143*

📅 dal 29/05/2008

Immobile attuale

Comune di **SCANDALE (I494) (KR)**

Foglio **18** Particella **218**

FRAZIONAMENTO del 29/05/2008 Pratica n.  
KR0047310 in atti dal 29/05/2008 (n. 47310.1/2008)

**Sono stati inoltre variati/soppressi i seguenti immobili:**

Comune: **SCANDALE (I494) (KR)**

Foglio 18 Particella 194  
Foglio 18 Particella 234  
Foglio 18 Particella 232  
Foglio 18 Particella 226  
Foglio 18 Particella 222  
Foglio 18 Particella 211  
Foglio 18 Particella 210  
Foglio 18 Particella 205  
Foglio 18 Particella 101  
Foglio 18 Particella 55  
Foglio 18 Particella 52  
Foglio 18 Particella 46  
Foglio 18 Particella 176  
Foglio 18 Particella 164  
Foglio 18 Particella 197  
Foglio 18 Particella 190  
Foglio 18 Particella 189  
Foglio 18 Particella 184  
Foglio 18 Particella 237  
Foglio 18 Particella 233  
Foglio 18 Particella 217  
Foglio 18 Particella 213  
Foglio 18 Particella 204  
Foglio 18 Particella 203  
Foglio 18 Particella 202  
Foglio 18 Particella 141  
Foglio 18 Particella 105  
Foglio 18 Particella 35  
Foglio 18 Particella 199  
Foglio 18 Particella 187  
Foglio 18 Particella 185  
Foglio 18 Particella 230  
Foglio 18 Particella 227  
Foglio 18 Particella 223  
Foglio 18 Particella 221  
Foglio 18 Particella 216  
Foglio 18 Particella 207  
Foglio 18 Particella 149  
Foglio 18 Particella 178  
Foglio 18 Particella 198  
Foglio 18 Particella 225  
Foglio 18 Particella 220  
Foglio 18 Particella 209  
Foglio 18 Particella 206  
Foglio 18 Particella 50  
Foglio 18 Particella 175  
Foglio 18 Particella 174  
Foglio 18 Particella 200  
Foglio 18 Particella 193  
Foglio 18 Particella 186  
Foglio 18 Particella 235  
Foglio 18 Particella 219  
Foglio 18 Particella 212  
Foglio 18 Particella 208  
Foglio 18 Particella 195  
Foglio 18 Particella 188  
Foglio 18 Particella 183  
Foglio 18 Particella 231

Foglio 18 Particella 214  
Foglio 18 Particella 54  
Foglio 18 Particella 158  
Foglio 18 Particella 157  
Foglio 18 Particella 191  
Foglio 18 Particella 228  
Foglio 18 Particella 224  
Foglio 18 Particella 215  
Foglio 18 Particella 104  
Foglio 18 Particella 165  
Foglio 18 Particella 196  
Foglio 18 Particella 192  
Foglio 18 Particella 182  
Foglio 18 Particella 236  
Foglio 18 Particella 229  
Foglio 18 Particella 201  
Foglio 18 Particella 139

## > Dati di classamento

📅 dall'impianto al 30/05/1996

Impianto meccanografico del 09/07/1985

### Immobile predecessore

Comune di **SCANDALE (I494) (KR)**

Foglio **18** Particella **49**

Redditi: dominicale **Euro 151,59 Lire 293.520**

agrario **Euro 63,16 Lire 122.300**

Particella con qualità: **SEMINATIVO** di classe **01**  
Superficie: **24.460 m<sup>2</sup>**

Partita: **1078**

📅 dal 30/05/1996 al 29/05/2008

FRAZIONAMENTO del 30/05/1996 in atti dal 30/05/1996 (n. 2461.1/1996)

### Immobile predecessore

Comune di **SCANDALE (I494) (KR)**

Foglio **18** Particella **139**

Redditi: dominicale **Euro 35,46 Lire 68.664**

agrario **Euro 14,78 Lire 28.610**

Particella con qualità: **SEMINATIVO** di classe **01**  
Superficie: **5.722 m<sup>2</sup>**

Partita: **1078**

**Sono stati inoltre variati/soppressi i seguenti immobili:**

Comune: **SCANDALE (I494) (KR)**

Foglio 18 Particella 140

Foglio 18 Particella 141

Foglio 18 Particella 142

Foglio 18 Particella 49

Foglio 18 Particella 143

📅 dal 29/05/2008

FRAZIONAMENTO del 29/05/2008 Pratica n. KR0047310 in atti dal 29/05/2008 (n. 47310.1/2008)

### Immobile attuale

Comune di **SCANDALE (I494) (KR)**

Foglio **18** Particella **218**

Redditi: dominicale Euro 2,85  
agrario Euro 1,19

Particella con qualità: SEMINATIVO di classe 01  
Superficie: 460 m<sup>2</sup>

Sono stati inoltre variati/soppressi i seguenti immobili:

Comune: SCANDALE (I494) (KR)

Foglio 18 Particella 194  
Foglio 18 Particella 234  
Foglio 18 Particella 232  
Foglio 18 Particella 226  
Foglio 18 Particella 222  
Foglio 18 Particella 211  
Foglio 18 Particella 210  
Foglio 18 Particella 205  
Foglio 18 Particella 101  
Foglio 18 Particella 55  
Foglio 18 Particella 52  
Foglio 18 Particella 46  
Foglio 18 Particella 176  
Foglio 18 Particella 164  
Foglio 18 Particella 197  
Foglio 18 Particella 190  
Foglio 18 Particella 189  
Foglio 18 Particella 184  
Foglio 18 Particella 237  
Foglio 18 Particella 233  
Foglio 18 Particella 217  
Foglio 18 Particella 213  
Foglio 18 Particella 204  
Foglio 18 Particella 203  
Foglio 18 Particella 202  
Foglio 18 Particella 141  
Foglio 18 Particella 105  
Foglio 18 Particella 35  
Foglio 18 Particella 199  
Foglio 18 Particella 187  
Foglio 18 Particella 185  
Foglio 18 Particella 230  
Foglio 18 Particella 227  
Foglio 18 Particella 223  
Foglio 18 Particella 221  
Foglio 18 Particella 216  
Foglio 18 Particella 207  
Foglio 18 Particella 149  
Foglio 18 Particella 178  
Foglio 18 Particella 198  
Foglio 18 Particella 225  
Foglio 18 Particella 220  
Foglio 18 Particella 209  
Foglio 18 Particella 206  
Foglio 18 Particella 50  
Foglio 18 Particella 175  
Foglio 18 Particella 174  
Foglio 18 Particella 200  
Foglio 18 Particella 193  
Foglio 18 Particella 186  
Foglio 18 Particella 235  
Foglio 18 Particella 219  
Foglio 18 Particella 212  
Foglio 18 Particella 208  
Foglio 18 Particella 195  
Foglio 18 Particella 188

*Foglio 18 Particella 183  
Foglio 18 Particella 231  
Foglio 18 Particella 214  
Foglio 18 Particella 54  
Foglio 18 Particella 158  
Foglio 18 Particella 157  
Foglio 18 Particella 191  
Foglio 18 Particella 228  
Foglio 18 Particella 224  
Foglio 18 Particella 215  
Foglio 18 Particella 104  
Foglio 18 Particella 165  
Foglio 18 Particella 196  
Foglio 18 Particella 192  
Foglio 18 Particella 182  
Foglio 18 Particella 236  
Foglio 18 Particella 229  
Foglio 18 Particella 201  
Foglio 18 Particella 139*

---

> **Altre variazioni**

📅 dal **29/05/2008**

**Immobile attuale**

Comune di **SCANDALE (I494) (KR)**

Foglio **18** Particella **218**

Variazione del 29/05/2008 Pratica n. KR0047310 in atti dal 29/05/2008 (n. 47310.1/2008)

Annotazione di immobile: atto di aggiornamento non conforme all'art.1, comma 8, del d.m.f. n. 701/94.

**Sono stati inoltre variati/soppressi i seguenti immobili:**

Comune: **SCANDALE (I494) (KR)**

*Foglio 18 Particella 195  
Foglio 18 Particella 235  
Foglio 18 Particella 227  
Foglio 18 Particella 224  
Foglio 18 Particella 220  
Foglio 18 Particella 209  
Foglio 18 Particella 199  
Foglio 18 Particella 191  
Foglio 18 Particella 190  
Foglio 18 Particella 189  
Foglio 18 Particella 186  
Foglio 18 Particella 234  
Foglio 18 Particella 228  
Foglio 18 Particella 222  
Foglio 18 Particella 219  
Foglio 18 Particella 217  
Foglio 18 Particella 207  
Foglio 18 Particella 188  
Foglio 18 Particella 184  
Foglio 18 Particella 237  
Foglio 18 Particella 231  
Foglio 18 Particella 229  
Foglio 18 Particella 226  
Foglio 18 Particella 215  
Foglio 18 Particella 206  
Foglio 18 Particella 204  
Foglio 18 Particella 203  
Foglio 18 Particella 193  
Foglio 18 Particella 216  
Foglio 18 Particella 213  
Foglio 18 Particella 198*



Foglio 18 Particella 183  
Foglio 18 Particella 236  
Foglio 18 Particella 232  
Foglio 18 Particella 230  
Foglio 18 Particella 221  
Foglio 18 Particella 211  
Foglio 18 Particella 208  
Foglio 18 Particella 197  
Foglio 18 Particella 192  
Foglio 18 Particella 187  
Foglio 18 Particella 223  
Foglio 18 Particella 205  
Foglio 18 Particella 233  
Foglio 18 Particella 225  
Foglio 18 Particella 202  
Foglio 18 Particella 196  
Foglio 18 Particella 194  
Foglio 18 Particella 185  
Foglio 18 Particella 214  
Foglio 18 Particella 212  
Foglio 18 Particella 210  
Foglio 18 Particella 201  
Foglio 18 Particella 200

## > Storia degli intestati dell'immobile

### Dati identificativi: Immobile predecessore - Comune di SCANDALE (I494) (KR) Foglio 18 Particella 49

- **1. RAIMONDO Carmine ; Di Nicola** 1. Impianto meccanografico del 09/07/1985  
📅 dall'impianto al 30/05/1996  
Diritto di: Da verificare possessore per acquisto dall' o v s venditrice con patto di riservato dominio (deriva dall'atto 1)

### Dati identificativi: Immobile predecessore - Comune di SCANDALE (I494) (KR) Foglio 18 Particella 139

- **1. RAIMONDO Carmine ; Di Nicola** 2. FRAZIONAMENTO del 30/05/1996 in atti dal 30/05/1996 (n. 2461.1/1996)  
📅 dal 30/05/1996 al 14/04/2003  
Diritto di: Oneri possessore per acquisto dall' o v s venditrice con patto di riservato dominio (deriva dall'atto 2)
- **1. PODELLA PASTE ALIMENTARI S.R.L (CF 02549420798)** 3. Atto del 14/04/2003 Pubblico ufficiale CAPOCASALE GIULIO Sede CROTONE (KR) Repertorio n. 61598 - COMPRAVENDITA Trascrizione n. 5501.1/2003 Reparto PI di CATANZARO in atti dal 05/05/2003  
📅 dal 14/04/2003 al 14/04/2003  
Diritto di: Proprieta' per 1/1 (deriva dall'atto 3)
- **1. PODELLA PASTE ALIMENTARI S.R.L (CF 02549420798)** 4. Atto del 14/04/2003 Pubblico ufficiale NOTAR GIULIO CAPOCASALE Repertorio n. 61599 - Nota presentata con Modello Unico n. 436/2005 Reparto PI di CROTONE in atti dal 07/07/2005  
📅 dal 14/04/2003 al 09/12/2004  
Diritto di: Proprieta' per 1/1 (deriva dall'atto 4)
- **1. EUROSvilUPPO ELETTRICA S.P.A. (CF 02548880794)** 5. Atto del 09/12/2004 Pubblico ufficiale COPPOLA BOTTAZZI ALFREDO Sede BERGAMO (BG) Repertorio n. 41855 - COMPRAVENDITA Nota presentata con Modello Unico n. 18411.1/2004 Reparto PI di CATANZARO in atti dal 27/12/2004  
📅 dal 09/12/2004 al 09/12/2004  
Diritto di: Usufrutto per 1/1 (deriva dall'atto 5)

➤ **2. PODELLA PASTE ALIMENTARI S.R.L**  
**(CF 02549420798)**  
Sede in ROCCA DI NETO (KR)  
📅 dal 09/12/2004 al 09/12/2004  
Diritto di: Da verificare da verificare (deriva dall'atto 5)

➤ **3. RAIMONDO Carmine ; Di Nicola**  
📅 dal 09/12/2004 al 09/12/2004  
Diritto di: Da verificare da verificare (deriva dall'atto 5)

➤ **1. CONSORZIO EUROSvilUPPO SOCIETA' CONSORTILE A RESPONSABILITA' LIMITATA (CF 02504050796)**  
Sede in CROTONE (KR)  
📅 dal 09/12/2004 al 28/06/2005  
Diritto di: Nuda proprieta' per 1/1 (deriva dall'atto 6)

➤ **2. EUROSvilUPPO ELETTRICA S.P.A. (CF 02548880794)**  
Sede in CROTONE (KR)  
📅 dal 09/12/2004 al 28/06/2005  
Diritto di: Usufrutto per 1/1 (deriva dall'atto 6)

➤ **1. CONSORZIO EUROSvilUPPO SOCIETA' CONSORTILE A RESPONSABILITA' LIMITATA (CF 02504050796)**  
Sede in CROTONE (KR)  
📅 dal 28/06/2005 al 29/05/2008  
Diritto di: Proprieta' per 1/1 (deriva dall'atto 7)

**Dati identificativi: Immobile attuale - Comune di SCANDALE (I494) (KR) Foglio 18 Particella 218**

➤ **1. CONSORZIO EUROSvilUPPO SOCIETA' CONSORTILE A RESPONSABILITA' LIMITATA (CF 02504050796)**  
Sede in CROTONE (KR)  
📅 dal 29/05/2008 al 03/04/2019  
Diritto di: Proprieta' per 1/1 (deriva dall'atto 8)

➤ **1. GENOVESE Giovanni (CF GNVGNN38T21D122O)**  
nato a CROTONE (KR) il 21/12/1938  
📅 dal 03/04/2019  
Diritto di: Proprieta' per 1/1 (deriva dall'atto 9)

6. VOLTURA D'UFFICIO del 09/12/2004 Pubblico ufficiale COPPOLA BOTTAZZI Sede BERGAMO (BG) Repertorio n. 41855 - ESEGUITA AI SOLI FINI DELLA CONTINUITA' STORICA Voltura n. 3005.1/2006 - Pratica n. KR0075015 in atti dal 15/12/2006

7. Atto del 28/06/2005 Pubblico ufficiale CAPOCASALE GIULIO Sede CROTONE (KR) Repertorio n. 69470 - COMPRAVENDITA Nota presentata con Modello Unico n. 436.1/2005 Reparto PI di CROTONE in atti dal 07/07/2005

8. Atto del 28/06/2005 Pubblico ufficiale CAPOCASALE GIULIO Sede CROTONE (KR) Repertorio n. 69470 - COMPRAVENDITA Nota presentata con Modello Unico n. 436.1/2005 Reparto PI di CROTONE in atti dal 07/07/2005

**Nel documento sono indicati gli identificativi catastali dell'immobile originario dell'attuale**

SCANDALE (I494) (KR)  
Foglio **18** Particella **139**

9. Atto amministrativo DECRETO (DISPOSIZIONI DELLE AUTORITA') del 03/04/2019 Pubblico ufficiale TRIBUNALE DI CROTONE Sede CROTONE (KR) Repertorio n. 16 - DECRETO DI TRASFERIMENTO IMMOBILI Trascrizione n. 5843.1/2019 Reparto PI di CROTONE in atti dal 27/11/2019

Catasto terreni  
**Visura storica per immobile**

Situazione degli atti informatizzati dall'impianto meccanografico al 09/08/2023

**Immobile di catasto terreni****Causali di aggiornamento ed annotazioni****Informazioni riportate negli atti del catasto al 09/08/2023****Dati identificativi:** Comune di **SCANDALE (I494) (KR)**Foglio **18** Particella **258****Classamento:**Particella divisa in **2** porzioni

Totali particella:

Redditi: dominicale **Euro 16,35**agrario **Euro 9,04**Superficie: **2.332 m<sup>2</sup>****Il reddito dominicale è stato calcolato tenendo conto delle eventuali deduzioni indicate in tabella**

Porzione	AA	AB
Reddito dominicale	Euro 11,78	Euro 4,57
Reddito agrario	Euro 4,91	Euro 4,13
Deduzioni	-	-
Superficie m <sup>2</sup>	1.900	432
Qualità	SEMIN IRRIG	ORTO IRRIG
Classe	U	U

**Annotazione di immobile:** Particella generata da frazionamento valido ai soli fini comma 10 art. 30 D.P.R. 380/2001**> Intestati catastali****➤ 1. LUPIS Carlo (CF LPSCRL70D16D122Y)**

nato a CROTONE (KR) il 16/04/1970

Diritto di: Proprietà' per 1/1 in regime di separazione dei beni

**> Dati identificativi**

📅 dal 28/05/1998 al 25/08/2010

**Immobile predecessore**

Comune di **SCANDALE (I494) (KR)**

Foglio **18** Particella **148**

VARIAZIONE D'UFFICIO del 28/05/1998 in atti dal 04/06/1998 (n. 269.2/1998)

Annotazioni: verif. ord. mod. 30 n. 13044 del 24/10/97 comprende parte del n. 40

**Sono stati inoltre variati/soppressi i seguenti immobili:**

Comune: **SCANDALE (I494) (KR)**

*Foglio 18 Particella 149*

*Foglio 18 Particella 147*

*Foglio 18 Particella 146*

*Foglio 18 Particella 20*

*Foglio 18 Particella 40*

📅 dal 25/08/2010

**Immobile attuale**

Comune di **SCANDALE (I494) (KR)**

Foglio **18** Particella **258**

FRAZIONAMENTO del 25/08/2010 Pratica n. KR0079047 in atti dal 25/08/2010 presentato il 25/08/2010 (n. 79047.1/2010)

**Sono stati inoltre variati/soppressi i seguenti immobili:**

Comune: **SCANDALE (I494) (KR)**

*Foglio 18 Particella 266*

*Foglio 18 Particella 264*

*Foglio 18 Particella 259*

*Foglio 18 Particella 192*

*Foglio 18 Particella 263*

*Foglio 18 Particella 251*

*Foglio 18 Particella 250*

*Foglio 18 Particella 265*

*Foglio 18 Particella 261*

*Foglio 18 Particella 256*

*Foglio 18 Particella 254*

*Foglio 18 Particella 148*

*Foglio 18 Particella 253*

*Foglio 18 Particella 262*

*Foglio 18 Particella 255*

*Foglio 18 Particella 249*

*Foglio 18 Particella 191*

*Foglio 18 Particella 193*

*Foglio 18 Particella 260*

*Foglio 18 Particella 257*

*Foglio 18 Particella 252*

*Foglio 18 Particella 147*

*Foglio 18 Particella 146*

---

> **Dati di classamento**

📅 dal 28/05/1998 al 14/01/2003

**Immobile predecessore**

Comune di **SCANDALE (I494) (KR)**

Foglio **18** Particella **148**

Redditi: dominicale **Euro 14,81 Lire 28.680**

agrario **Euro 6,17 Lire 11.950**

Particella con qualità: **SEMINATIVO** di classe **01**  
Superficie: **2.390 m<sup>2</sup>**

Partita: **2146**

VARIAZIONE D'UFFICIO del 28/05/1998 in atti dal 04/06/1998 (n. 269.2/1998)

Annotazioni: verif. ord. mod. 30 n. 13044 del 24/10/97 comprende parte del n. 40

**Sono stati inoltre variati/soppressi i seguenti**

📅 dal **14/01/2003** al **25/08/2010**

**Immobile predecessore**

Comune di **SCANDALE (I494) (KR)**

Foglio **18** Particella **148**

Redditi: dominicale **Euro 25,30**

agrario **Euro 22,84**

Particella con qualità: **ORTO IRRIG** di classe **U**  
Superficie: **2.390 m<sup>2</sup>**

📅 dal **25/08/2010** al **07/12/2012**

**Immobile attuale**

Comune di **SCANDALE (I494) (KR)**

Foglio **18** Particella **258**

Redditi: dominicale **Euro 24,69**

agrario **Euro 22,28**

Particella con qualità: **ORTO IRRIG** di classe **U**  
Superficie: **2.332 m<sup>2</sup>**

**immobili:**

Comune: **SCANDALE (I494) (KR)**

*Foglio 18 Particella 149*

*Foglio 18 Particella 147*

*Foglio 18 Particella 146*

*Foglio 18 Particella 20*

*Foglio 18 Particella 40*

TABELLA DI VARIAZIONE del 14/01/2003 Pratica n.  
8495 in atti dal 14/01/2003 (n. 1447.1/2003)

Annotazione di immobile: var.colt. a orto irr. da verificare

**Sono stati inoltre variati/soppressi i seguenti immobili:**

Comune: **SCANDALE (I494) (KR)**

*Foglio 18 Particella 50*

FRAZIONAMENTO del 25/08/2010 Pratica n.  
KR0079047 in atti dal 25/08/2010 presentato il  
25/08/2010 (n. 79047.1/2010)

**Sono stati inoltre variati/soppressi i seguenti immobili:**

Comune: **SCANDALE (I494) (KR)**

*Foglio 18 Particella 266*

*Foglio 18 Particella 264*

*Foglio 18 Particella 259*

*Foglio 18 Particella 192*

*Foglio 18 Particella 263*

*Foglio 18 Particella 251*

*Foglio 18 Particella 250*

*Foglio 18 Particella 265*

*Foglio 18 Particella 261*

*Foglio 18 Particella 256*

*Foglio 18 Particella 254*

*Foglio 18 Particella 148*

*Foglio 18 Particella 253*

*Foglio 18 Particella 262*

*Foglio 18 Particella 255*

*Foglio 18 Particella 249*

*Foglio 18 Particella 191*

*Foglio 18 Particella 193*

*Foglio 18 Particella 260*

*Foglio 18 Particella 257*

*Foglio 18 Particella 252*

*Foglio 18 Particella 147*

*Foglio 18 Particella 146*

📅 dal 07/12/2012

**Immobile attuale**

Comune di **SCANDALE (I494) (KR)**

Foglio **18** Particella **258**

Particella divisa in **2** porzioni

Totali particella:

Redditi: dominicale **Euro 16,35**  
agrario **Euro 9,04**

Superficie: **2.332 m<sup>2</sup>**

**Il reddito dominicale è stato calcolato tenendo conto delle eventuali deduzioni indicate in tabella**

Porzione	AA	AB
Reddito dominicale	Euro 11,78	Euro 4,57
Reddito agrario	Euro 4,91	Euro 4,13
Deduzioni	-	-
Superficie m <sup>2</sup>	1.900	432
Qualità	SEMIN IRRIG	ORTO IRRIG
Classe	U	U

TABELLA DI VARIAZIONE del 07/12/2012 Pratica n. KR0105971 in atti dal 07/12/2012 TRASMISSIONE DATI AGEA AI SENSI DEL DL 3.10.2006 N.262 (n. 10526.1/2012)

Annotazioni: variazione colturale eseguita ai sensi del dl 3.10.2006 n. 262, convertito con modificazioni nella legge 24.11.2006 n. 286 e successive modificazioni (anno 2012) porzione aa: classamento per parificazione con la qualità 1 - seminativo , classe 01  
Annotazione di immobile: particella generata da frazionamento valido ai soli fini comma 10 art. 30 d.p.r. 380/2001

> **Altre variazioni**

📅 dal 01/07/2003 al 25/08/2010

**Immobile predecessore**

Comune di **SCANDALE (I494) (KR)**

Foglio **18** Particella **148**

TABELLA DI VARIAZIONE del 01/07/2003 Pratica n. 138997 in atti dal 01/07/2003 VARIAZIONE DI COLTURARICHIESTA DALLA PARTE (n. 1447.1/2003)

Annotazione di immobile: var.colt. a orto irr. da verificare  
**Sono stati inoltre variati/soppressi i seguenti immobili:**  
Comune: **SCANDALE (I494) (KR)**  
*Foglio 18 Particella 50*

📅 dal 25/08/2010 al 07/12/2012

**Immobile attuale**

Comune di **SCANDALE (I494) (KR)**

Foglio **18** Particella **258**

Variazione del 25/08/2010 Pratica n. KR0079047 in atti dal 25/08/2010 presentato il 25/08/2010 (n. 79047.1/2010)

Annotazione di immobile: particella generata da frazionamento valido ai soli fini comma 10 art. 30 d.p.r. 380/2001  
**Sono stati inoltre variati/soppressi i seguenti immobili:**  
Comune: **SCANDALE (I494) (KR)**  
*Foglio 18 Particella 262*  
*Foglio 18 Particella 253*  
*Foglio 18 Particella 265*

Foglio 18 Particella 256  
Foglio 18 Particella 264  
Foglio 18 Particella 255  
Foglio 18 Particella 266  
Foglio 18 Particella 259  
Foglio 18 Particella 249  
Foglio 18 Particella 263  
Foglio 18 Particella 260  
Foglio 18 Particella 254  
Foglio 18 Particella 261  
Foglio 18 Particella 252  
Foglio 18 Particella 251  
Foglio 18 Particella 250

---

## > Storia degli intestati dell'immobile

**Dati identificativi: Immobile predecessore - Comune di SCANDALE (I494) (KR) Foglio 18 Particella 148**

- **1. LUPIS Pantaleone (CF LPSPTL33D03D122B)** nato a CROTONE (KR) il 03/04/1933  
1. VARIAZIONE D'UFFICIO del 28/05/1998 - n. 269.2/1998 in atti dal 04/06/1998
- 📅 dal 28/05/1998 al 25/08/2010  
Diritto di: Proprieta' per 1000/1000 (deriva dall'atto 1)

**Dati identificativi: Immobile attuale - Comune di SCANDALE (I494) (KR) Foglio 18 Particella 258**

- **1. LUPIS Pantaleone (CF LPSPTL33D03D122B)** nato a CROTONE (KR) il 03/04/1933  
2. FRAZIONAMENTO del 25/08/2010 Pratica n. KR0079047 in atti dal 25/08/2010 presentato il 25/08/2010 (n. 79047.1/2010)
- 📅 dal 25/08/2010 al 21/10/2010  
Diritto di: Proprieta' per 1000/1000 (deriva dall'atto 2)
- **1. LUPIS Carlo (CF LPSCRL70D16D122Y)** nato a CROTONE (KR) il 16/04/1970  
3. Atto del 21/10/2010 Pubblico ufficiale VITTORIA CLARA Sede PICERNO (PZ) Repertorio n. 2375 - DONAZIONE ACCETTATA Nota presentata con Modello Unico n. 4825.1/2010 Reparto PI di CROTONE in atti dal 10/11/2010
- 📅 dal 21/10/2010  
Diritto di: Proprieta' per 1/1 in regime di separazione dei beni (deriva dall'atto 3)

---

Visura telematica

Tributi speciali: Euro 0,90

## Catasto terreni

# Visura storica per immobile

Situazione degli atti informatizzati dall'impianto meccanografico al 09/08/2023



Immobile di catasto terreni



Causali di aggiornamento ed annotazioni

### Informazioni riportate negli atti del catasto al 09/08/2023

**Dati identificativi:** Comune di **SCANDALE (I494) (KR)**

Foglio **18** Particella **259**

#### Classamento:

**Redditi:** dominicale **Euro 0,61**

agrario **Euro 0,55**

Particella con qualità: **ORTO IRRIG** di classe **U**

Superficie: **58 m<sup>2</sup>**

**Annotazione di immobile:** Particella generata da frazionamento valido ai soli fini comma 10 art. 30 D.P.R. 380/2001

### > Intestati catastali

#### ➤ 1. LUPIS Carlo (CF LPSCRL70D16D122Y)

nato a CROTONE (KR) il 16/04/1970

Diritto di: Proprieta' per 1/2

#### ➤ 2. LUPIS Ilario (CF LPSLRI67P15D122D)

nato a CROTONE (KR) il 15/09/1967

Diritto di: Proprieta' per 1/2

### > Dati identificativi

📅 dal **28/05/1998** al **25/08/2010**

**Immobile predecessore**

Comune di **SCANDALE (I494) (KR)**

Foglio **18** Particella **148**

VARIAZIONE D'UFFICIO del 28/05/1998 in atti dal 04/06/1998 (n. 269.2/1998)

Annotazioni: verific. ord. mod. 30 n. 13044 del 24/10/97 comprende parte del n. 40

**Sono stati inoltre variati/soppressi i seguenti immobili:**

Comune: **SCANDALE (I494) (KR)**

Foglio **18** Particella **149**

Foglio **18** Particella **147**

Foglio **18** Particella **146**

Foglio **18** Particella **20**

Foglio **18** Particella **40**



📅 dal 25/08/2010

**Immobile attuale**

Comune di **SCANDALE (I494) (KR)**

Foglio 18 Particella 259

FRAZIONAMENTO del 25/08/2010 Pratica n. KR0079047 in atti dal 25/08/2010 presentato il 25/08/2010 (n. 79047.1/2010)

**Sono stati inoltre variati/soppressi i seguenti immobili:**

Comune: **SCANDALE (I494) (KR)**

*Foglio 18 Particella 266*

*Foglio 18 Particella 264*

*Foglio 18 Particella 192*

*Foglio 18 Particella 263*

*Foglio 18 Particella 251*

*Foglio 18 Particella 250*

*Foglio 18 Particella 265*

*Foglio 18 Particella 258*

*Foglio 18 Particella 261*

*Foglio 18 Particella 256*

*Foglio 18 Particella 254*

*Foglio 18 Particella 148*

*Foglio 18 Particella 253*

*Foglio 18 Particella 262*

*Foglio 18 Particella 255*

*Foglio 18 Particella 249*

*Foglio 18 Particella 191*

*Foglio 18 Particella 193*

*Foglio 18 Particella 260*

*Foglio 18 Particella 257*

*Foglio 18 Particella 252*

*Foglio 18 Particella 147*

*Foglio 18 Particella 146*

## > Dati di classamento

📅 dal 28/05/1998 al 14/01/2003

**Immobile predecessore**

Comune di **SCANDALE (I494) (KR)**

Foglio 18 Particella 148

Redditi: dominicale **Euro 14,81 Lire 28.680**

agrario **Euro 6,17 Lire 11.950**

Particella con qualità: **SEMINATIVO** di classe **01**

Superficie: **2.390 m<sup>2</sup>**

Partita: **2146**

VARIAZIONE D'UFFICIO del 28/05/1998 in atti dal 04/06/1998 (n. 269.2/1998)

Annotazioni: verif. ord. mod. 30 n. 13044 del 24/10/97 comprende parte del n. 40

**Sono stati inoltre variati/soppressi i seguenti immobili:**

Comune: **SCANDALE (I494) (KR)**

*Foglio 18 Particella 149*

*Foglio 18 Particella 147*

*Foglio 18 Particella 146*

*Foglio 18 Particella 20*

*Foglio 18 Particella 40*

📅 dal 14/01/2003 al 25/08/2010

**Immobile predecessore**

Comune di **SCANDALE (I494) (KR)**

Foglio **18** Particella **148**

Redditi: dominicale **Euro 25,30**

agrario **Euro 22,84**

Particella con qualità: **ORTO IRRIG** di classe **U**  
Superficie: **2.390 m<sup>2</sup>**

TABELLA DI VARIAZIONE del 14/01/2003 Pratica n.  
8495 in atti dal 14/01/2003 (n. 1447.1/2003)

Annotazione di immobile: var.colt. a orto irr. da verificare

**Sono stati inoltre variati/soppressi i seguenti immobili:**

Comune: **SCANDALE (I494) (KR)**

*Foglio 18 Particella 50*

📅 dal 25/08/2010

**Immobile attuale**

Comune di **SCANDALE (I494) (KR)**

Foglio **18** Particella **259**

Redditi: dominicale **Euro 0,61**

agrario **Euro 0,55**

Particella con qualità: **ORTO IRRIG** di classe **U**  
Superficie: **58 m<sup>2</sup>**

FRAZIONAMENTO del 25/08/2010 Pratica n.  
KR0079047 in atti dal 25/08/2010 presentato il  
25/08/2010 (n. 79047.1/2010)

**Sono stati inoltre variati/soppressi i seguenti immobili:**

Comune: **SCANDALE (I494) (KR)**

*Foglio 18 Particella 266*

*Foglio 18 Particella 264*

*Foglio 18 Particella 192*

*Foglio 18 Particella 263*

*Foglio 18 Particella 251*

*Foglio 18 Particella 250*

*Foglio 18 Particella 265*

*Foglio 18 Particella 258*

*Foglio 18 Particella 261*

*Foglio 18 Particella 256*

*Foglio 18 Particella 254*

*Foglio 18 Particella 148*

*Foglio 18 Particella 253*

*Foglio 18 Particella 262*

*Foglio 18 Particella 255*

*Foglio 18 Particella 249*

*Foglio 18 Particella 191*

*Foglio 18 Particella 193*

*Foglio 18 Particella 260*

*Foglio 18 Particella 257*

*Foglio 18 Particella 252*

*Foglio 18 Particella 147*

*Foglio 18 Particella 146*

---

> **Altre variazioni**

📅 dal 01/07/2003 al 25/08/2010

**Immobile predecessore**

Comune di **SCANDALE (I494) (KR)**

TABELLA DI VARIAZIONE del 01/07/2003 Pratica n.  
138997 in atti dal 01/07/2003 VARIAZIONE DI  
COLTURARICHIESTA DALLA PARTE (n. 1447.1/2003)

Foglio **18** Particella **148**

Annotazione di immobile: var.colt. a orto irr. da verificare  
**Sono stati inoltre variati/soppressi i seguenti immobili:**

Comune: **SCANDALE (I494) (KR)**  
*Foglio 18 Particella 50*

 dal **25/08/2010**

**Immobile attuale**

Comune di **SCANDALE (I494) (KR)**

Foglio **18** Particella **259**

Variazione del 25/08/2010 Pratica n. KR0079047 in atti dal 25/08/2010 presentato il 25/08/2010 (n. 79047.1/2010)

Annotazione di immobile: particella generata da frazionamento valido ai soli fini comma 10 art. 30 d.p.r. 380/2001

**Sono stati inoltre variati/soppressi i seguenti immobili:**

Comune: **SCANDALE (I494) (KR)**

*Foglio 18 Particella 262*

*Foglio 18 Particella 253*

*Foglio 18 Particella 265*

*Foglio 18 Particella 256*

*Foglio 18 Particella 264*

*Foglio 18 Particella 255*

*Foglio 18 Particella 266*

*Foglio 18 Particella 249*

*Foglio 18 Particella 263*

*Foglio 18 Particella 260*

*Foglio 18 Particella 254*

*Foglio 18 Particella 261*

*Foglio 18 Particella 258*

*Foglio 18 Particella 252*

*Foglio 18 Particella 251*

*Foglio 18 Particella 250*


---

## > Storia degli intestati dell'immobile

**Dati identificativi: Immobile predecessore - Comune di SCANDALE (I494) (KR) Foglio 18 Particella 148**

 **1. LUPIS Pantaleone**  
**(CF LPSPTL33D03D122B)**  
nato a CROTONE (KR) il 03/04/1933


1. VARIAZIONE D'UFFICIO del 28/05/1998 - n. 269.2/1998 in atti dal 04/06/1998

 dal 28/05/1998 al 25/08/2010  
Diritto di: Proprieta' per 1000/1000 (deriva dall'atto 1)

**Dati identificativi: Immobile attuale - Comune di SCANDALE (I494) (KR) Foglio 18 Particella 259**

 **1. LUPIS Pantaleone**  
**(CF LPSPTL33D03D122B)**  
nato a CROTONE (KR) il 03/04/1933

2. FRAZIONAMENTO del 25/08/2010 Pratica n. KR0079047 in atti dal 25/08/2010 presentato il 25/08/2010 (n. 79047.1/2010)

 dal 25/08/2010 al 21/10/2010  
Diritto di: Proprieta' per 1000/1000 (deriva dall'atto 2)

3. VOLTURA D'UFFICIO del 21/10/2010 Pubblico ufficiale CLARA VITTORIA Sede MARSICOVETERE (PZ) Repertorio n. 2375 - UR Sede POTENZA (PZ) Registrazione n. 4496 registrato in data 05/11/2010 - DONAZIONE Voltura n. 4608.1/2010 - Pratica n.

- **1. LUPIS Carlo (CF LPSCRL70D16D122Y)**  
nato a CROTONE (KR) il 16/04/1970  
📅 dal 21/10/2010  
Diritto di: Proprieta' per 1/2 (deriva dall'atto 3)

KR0131641 in atti dal 28/12/2010

- **2. LUPIS Ilario (CF LPSLRI67P15D122D)**  
nato a CROTONE (KR) il 15/09/1967  
📅 dal 21/10/2010  
Diritto di: Proprieta' per 1/2 (deriva dall'atto 3)

---

*Visura telematica*

*Tributi speciali: Euro 0,90*

## Catasto terreni

# Visura storica per immobile

Situazione degli atti informatizzati dall'impianto meccanografico al 09/08/2023



Immobile di catasto terreni



Causali di aggiornamento ed annotazioni

### Informazioni riportate negli atti del catasto al 09/08/2023

**Dati identificativi:** Comune di **SCANDALE (I494) (KR)**

Foglio **18** Particella **261**

#### Classamento:

**Redditi:** dominicale **Euro 0,70**

agrario **Euro 0,79**

Particella con qualità: **ULIVETO** di classe **3**

Superficie: **340 m<sup>2</sup>**

**Annotazione di immobile:** Particella generata da frazionamento valido ai soli fini comma 10 art. 30 D.P.R. 380/2001

### > Intestati catastali

#### > 1. LUPIS Carlo (CF LPSCRL70D16D122Y)

nato a CROTONE (KR) il 16/04/1970

Diritto di: Proprieta' per 1/2

#### > 2. LUPIS Ilario (CF LPSLRI67P15D122D)

nato a CROTONE (KR) il 15/09/1967

Diritto di: Proprieta' per 1/2

### > Dati identificativi

 dal **28/05/1998** al **29/05/2008**

**Immobile predecessore**

Comune di **SCANDALE (I494) (KR)**

Foglio **18** Particella **149**

VARIAZIONE D'UFFICIO del 28/05/1998 in atti dal 04/06/1998 (n. 269.2/1998)

Annotazioni: verific. ord. mod. 30 n. 13044 del 24/10/97 comprende parte del n. 40

**Sono stati inoltre variati/soppressi i seguenti immobili:**

Comune: **SCANDALE (I494) (KR)**

Foglio **18** Particella **147**

Foglio **18** Particella **146**

Foglio **18** Particella **20**

Foglio **18** Particella **148**

Foglio **18** Particella **40**

📅 dal 29/05/2008 al 25/08/2010

Immobile predecessore

Comune di **SCANDALE (I494) (KR)**

Foglio 18 Particella 193

FRAZIONAMENTO del 29/05/2008 Pratica n.  
KR0047310 in atti dal 29/05/2008 (n. 47310.1/2008)

**Sono stati inoltre variati/soppressi i seguenti immobili:**

Comune: **SCANDALE (I494) (KR)**

Foglio 18 Particella 194  
Foglio 18 Particella 234  
Foglio 18 Particella 232  
Foglio 18 Particella 226  
Foglio 18 Particella 222  
Foglio 18 Particella 211  
Foglio 18 Particella 210  
Foglio 18 Particella 205  
Foglio 18 Particella 101  
Foglio 18 Particella 55  
Foglio 18 Particella 52  
Foglio 18 Particella 46  
Foglio 18 Particella 176  
Foglio 18 Particella 164  
Foglio 18 Particella 197  
Foglio 18 Particella 190  
Foglio 18 Particella 189  
Foglio 18 Particella 184  
Foglio 18 Particella 237  
Foglio 18 Particella 233  
Foglio 18 Particella 217  
Foglio 18 Particella 213  
Foglio 18 Particella 204  
Foglio 18 Particella 203  
Foglio 18 Particella 202  
Foglio 18 Particella 141  
Foglio 18 Particella 105  
Foglio 18 Particella 35  
Foglio 18 Particella 199  
Foglio 18 Particella 187  
Foglio 18 Particella 185  
Foglio 18 Particella 230  
Foglio 18 Particella 227  
Foglio 18 Particella 223  
Foglio 18 Particella 221  
Foglio 18 Particella 218  
Foglio 18 Particella 216  
Foglio 18 Particella 207  
Foglio 18 Particella 149  
Foglio 18 Particella 178  
Foglio 18 Particella 198  
Foglio 18 Particella 225  
Foglio 18 Particella 220  
Foglio 18 Particella 209  
Foglio 18 Particella 206  
Foglio 18 Particella 50  
Foglio 18 Particella 175  
Foglio 18 Particella 174  
Foglio 18 Particella 200  
Foglio 18 Particella 186  
Foglio 18 Particella 235  
Foglio 18 Particella 219  
Foglio 18 Particella 212  
Foglio 18 Particella 208  
Foglio 18 Particella 195  
Foglio 18 Particella 188  
Foglio 18 Particella 183

Foglio 18 Particella 231  
Foglio 18 Particella 214  
Foglio 18 Particella 54  
Foglio 18 Particella 158  
Foglio 18 Particella 157  
Foglio 18 Particella 191  
Foglio 18 Particella 228  
Foglio 18 Particella 224  
Foglio 18 Particella 215  
Foglio 18 Particella 104  
Foglio 18 Particella 165  
Foglio 18 Particella 196  
Foglio 18 Particella 192  
Foglio 18 Particella 182  
Foglio 18 Particella 236  
Foglio 18 Particella 229  
Foglio 18 Particella 201  
Foglio 18 Particella 139

📅 dal 25/08/2010

Immobile attuale

Comune di **SCANDALE (I494) (KR)**

Foglio 18 Particella 261

FRAZIONAMENTO del 25/08/2010 Pratica n.  
KR0079047 in atti dal 25/08/2010 presentato il  
25/08/2010 (n. 79047.1/2010)

**Sono stati inoltre variati/soppressi i seguenti immobili:**

Comune: **SCANDALE (I494) (KR)**

Foglio 18 Particella 266  
Foglio 18 Particella 264  
Foglio 18 Particella 259  
Foglio 18 Particella 192  
Foglio 18 Particella 263  
Foglio 18 Particella 251  
Foglio 18 Particella 250  
Foglio 18 Particella 265  
Foglio 18 Particella 258  
Foglio 18 Particella 256  
Foglio 18 Particella 254  
Foglio 18 Particella 148  
Foglio 18 Particella 253  
Foglio 18 Particella 262  
Foglio 18 Particella 255  
Foglio 18 Particella 249  
Foglio 18 Particella 191  
Foglio 18 Particella 193  
Foglio 18 Particella 260  
Foglio 18 Particella 257  
Foglio 18 Particella 252  
Foglio 18 Particella 147  
Foglio 18 Particella 146

---

## > Dati di classamento

📅 dal 28/05/1998 al 29/05/2008

Immobile predecessore

Comune di **SCANDALE (I494) (KR)**

Foglio 18 Particella 149

Redditi: dominicale **Euro 10,45 Lire 20.240**  
agrario **Euro 11,76 Lire 22.770**

VARIAZIONE D'UFFICIO del 28/05/1998 in atti dal  
04/06/1998 (n. 269.2/1998)

Annotazioni: verif. ord. mod. 30 n. 13044 del 24/10/97  
comprende parte del n. 40

Particella con qualità: **ULIVETO** di classe **03**  
Superficie: **5.060 m<sup>2</sup>**

Partita: **2146**

 dal **29/05/2008** al **25/08/2010**

**Immobile predecessore**

Comune di **SCANDALE (I494) (KR)**

Foglio **18** Particella **193**

Redditi: dominicale **Euro 10,12**  
          agrario **Euro 11,39**

Particella con qualità: **ULIVETO** di classe **03**  
Superficie: **4.900 m<sup>2</sup>**

**Sono stati inoltre variati/soppressi i seguenti immobili:**

Comune: **SCANDALE (I494) (KR)**

*Foglio 18 Particella 147*

*Foglio 18 Particella 146*

*Foglio 18 Particella 20*

*Foglio 18 Particella 148*

*Foglio 18 Particella 40*

FRAZIONAMENTO del 29/05/2008 Pratica n.  
KR0047310 in atti dal 29/05/2008 (n. 47310.1/2008)

**Sono stati inoltre variati/soppressi i seguenti immobili:**

Comune: **SCANDALE (I494) (KR)**

*Foglio 18 Particella 194*

*Foglio 18 Particella 234*

*Foglio 18 Particella 232*

*Foglio 18 Particella 226*

*Foglio 18 Particella 222*

*Foglio 18 Particella 211*

*Foglio 18 Particella 210*

*Foglio 18 Particella 205*

*Foglio 18 Particella 101*

*Foglio 18 Particella 55*

*Foglio 18 Particella 52*

*Foglio 18 Particella 46*

*Foglio 18 Particella 176*

*Foglio 18 Particella 164*

*Foglio 18 Particella 197*

*Foglio 18 Particella 190*

*Foglio 18 Particella 189*

*Foglio 18 Particella 184*

*Foglio 18 Particella 237*

*Foglio 18 Particella 233*

*Foglio 18 Particella 217*

*Foglio 18 Particella 213*

*Foglio 18 Particella 204*

*Foglio 18 Particella 203*

*Foglio 18 Particella 202*

*Foglio 18 Particella 141*

*Foglio 18 Particella 105*

*Foglio 18 Particella 35*

*Foglio 18 Particella 199*

*Foglio 18 Particella 187*

*Foglio 18 Particella 185*

*Foglio 18 Particella 230*

*Foglio 18 Particella 227*

*Foglio 18 Particella 223*

*Foglio 18 Particella 221*

*Foglio 18 Particella 218*

*Foglio 18 Particella 216*



Foglio 18 Particella 207  
Foglio 18 Particella 149  
Foglio 18 Particella 178  
Foglio 18 Particella 198  
Foglio 18 Particella 225  
Foglio 18 Particella 220  
Foglio 18 Particella 209  
Foglio 18 Particella 206  
Foglio 18 Particella 50  
Foglio 18 Particella 175  
Foglio 18 Particella 174  
Foglio 18 Particella 200  
Foglio 18 Particella 186  
Foglio 18 Particella 235  
Foglio 18 Particella 219  
Foglio 18 Particella 212  
Foglio 18 Particella 208  
Foglio 18 Particella 195  
Foglio 18 Particella 188  
Foglio 18 Particella 183  
Foglio 18 Particella 231  
Foglio 18 Particella 214  
Foglio 18 Particella 54  
Foglio 18 Particella 158  
Foglio 18 Particella 157  
Foglio 18 Particella 191  
Foglio 18 Particella 228  
Foglio 18 Particella 224  
Foglio 18 Particella 215  
Foglio 18 Particella 104  
Foglio 18 Particella 165  
Foglio 18 Particella 196  
Foglio 18 Particella 192  
Foglio 18 Particella 182  
Foglio 18 Particella 236  
Foglio 18 Particella 229  
Foglio 18 Particella 201  
Foglio 18 Particella 139

 dal **25/08/2010**

**Immobile attuale**

Comune di **SCANDALE (I494) (KR)**

Foglio **18** Particella **261**

Redditi: dominicale **Euro 0,70**

agrario **Euro 0,79**

Particella con qualità: **ULIVETO** di classe **03**  
Superficie: **340 m<sup>2</sup>**

FRAZIONAMENTO del 25/08/2010 Pratica n.  
KR0079047 in atti dal 25/08/2010 presentato il  
25/08/2010 (n. 79047.1/2010)

**Sono stati inoltre variati/soppressi i seguenti immobili:**

Comune: **SCANDALE (I494) (KR)**

Foglio 18 Particella 266  
Foglio 18 Particella 264  
Foglio 18 Particella 259  
Foglio 18 Particella 192  
Foglio 18 Particella 263  
Foglio 18 Particella 251  
Foglio 18 Particella 250  
Foglio 18 Particella 265  
Foglio 18 Particella 258  
Foglio 18 Particella 256  
Foglio 18 Particella 254  
Foglio 18 Particella 148

*Foglio 18 Particella 253  
Foglio 18 Particella 262  
Foglio 18 Particella 255  
Foglio 18 Particella 249  
Foglio 18 Particella 191  
Foglio 18 Particella 193  
Foglio 18 Particella 260  
Foglio 18 Particella 257  
Foglio 18 Particella 252  
Foglio 18 Particella 147  
Foglio 18 Particella 146*

---

> **Altre variazioni**

📅 dal 29/05/2008 al 25/08/2010

**Immobile predecessore**

Comune di **SCANDALE (I494) (KR)**

Foglio **18** Particella **193**

Variazione del 29/05/2008 Pratica n. KR0047310 in atti dal 29/05/2008 (n. 47310.1/2008)

Annotazione di immobile: atto di aggiornamento non conforme all'art.1, comma 8, del d.m.f. n. 701/94.

**Sono stati inoltre variati/soppressi i seguenti immobili:**

Comune: **SCANDALE (I494) (KR)**

*Foglio 18 Particella 195  
Foglio 18 Particella 235  
Foglio 18 Particella 227  
Foglio 18 Particella 224  
Foglio 18 Particella 220  
Foglio 18 Particella 209  
Foglio 18 Particella 199  
Foglio 18 Particella 191  
Foglio 18 Particella 190  
Foglio 18 Particella 189  
Foglio 18 Particella 186  
Foglio 18 Particella 234  
Foglio 18 Particella 228  
Foglio 18 Particella 222  
Foglio 18 Particella 219  
Foglio 18 Particella 217  
Foglio 18 Particella 207  
Foglio 18 Particella 188  
Foglio 18 Particella 184  
Foglio 18 Particella 237  
Foglio 18 Particella 231  
Foglio 18 Particella 229  
Foglio 18 Particella 226  
Foglio 18 Particella 215  
Foglio 18 Particella 206  
Foglio 18 Particella 204  
Foglio 18 Particella 203  
Foglio 18 Particella 218  
Foglio 18 Particella 216  
Foglio 18 Particella 213  
Foglio 18 Particella 198  
Foglio 18 Particella 183  
Foglio 18 Particella 236  
Foglio 18 Particella 232  
Foglio 18 Particella 230  
Foglio 18 Particella 221  
Foglio 18 Particella 211  
Foglio 18 Particella 208  
Foglio 18 Particella 197*

Foglio 18 Particella 192  
Foglio 18 Particella 187  
Foglio 18 Particella 223  
Foglio 18 Particella 205  
Foglio 18 Particella 233  
Foglio 18 Particella 225  
Foglio 18 Particella 202  
Foglio 18 Particella 196  
Foglio 18 Particella 194  
Foglio 18 Particella 185  
Foglio 18 Particella 214  
Foglio 18 Particella 212  
Foglio 18 Particella 210  
Foglio 18 Particella 201  
Foglio 18 Particella 200

📅 dal 25/08/2010

**Immobile attuale**

Comune di **SCANDALE (I494) (KR)**

Foglio **18** Particella **261**

Variazione del 25/08/2010 Pratica n. KR0079047 in atti dal 25/08/2010 presentato il 25/08/2010 (n. 79047.1/2010)

Annotazione di immobile: particella generata da frazionamento valido ai soli fini comma 10 art. 30 d.p.r. 380/2001

**Sono stati inoltre variati/soppressi i seguenti immobili:**

Comune: **SCANDALE (I494) (KR)**

Foglio 18 Particella 262  
Foglio 18 Particella 253  
Foglio 18 Particella 265  
Foglio 18 Particella 256  
Foglio 18 Particella 264  
Foglio 18 Particella 255  
Foglio 18 Particella 266  
Foglio 18 Particella 259  
Foglio 18 Particella 249  
Foglio 18 Particella 263  
Foglio 18 Particella 260  
Foglio 18 Particella 254  
Foglio 18 Particella 258  
Foglio 18 Particella 252  
Foglio 18 Particella 251  
Foglio 18 Particella 250

## ➤ Storia degli intestati dell'immobile

**Dati identificativi: Immobile predecessore - Comune di SCANDALE (I494) (KR) Foglio 18 Particella 149**

➤ **1. LUPIS Salvatore (CF LPSSVT33D03D122I)<sup>a)</sup>**  
nato a CROTONE (KR) il 03/04/1933

📅 dal 28/01/1987 al 28/01/1987

Diritto di: Proprieta' per 1/1 (deriva dall'atto 1)

➤ **1. LUPIS Salvatore (CF LPSSVT33D03D122I)<sup>a)</sup>**  
nato a CROTONE (KR) il 03/04/1933

📅 dal 28/01/1987 al 09/12/2004

Diritto di: Proprieta' per 1/1 (deriva dall'atto 2)

1. RETTIFICA DI INTESTAZIONE ALL'ATTUALITA' del 28/01/1987 - COMPRAVENDITA Voltura n. 1140.1/2006 - Pratica n. KR0030770 in atti dal 04/05/2006

2. RETTIFICA DI INTESTAZIONE ALL'ATTUALITA' del 28/01/1987 - COMPRAVENDITA Voltura n. 1141.1/2006 - Pratica n. KR0030780 in atti dal 04/05/2006

3. VARIAZIONE D'UFFICIO del 28/05/1998 - n. 269.2/1998 in atti dal 04/06/1998

➤ **1. LUPIS Pantaleone**  
**(CF LPSPTL33D03D122B)**  
nato a CROTONE (KR) il 03/04/1933  
📅 dal 28/05/1998 al 09/12/2004  
Diritto di: Proprieta' per 1000/1000 (deriva dall'atto 3)

➤ **1. EUROSILUPPO ELETTRICA S.P.A.**  
**(CF 02548880794)**  
Sede in CROTONE (KR)  
📅 dal 09/12/2004 al 28/01/1987  
Diritto di: Usufrutto per 1/1 (deriva dall'atto 4)

➤ **2. LUPIS Pantaleone**  
**(CF LPSPTL33D03D122B)**  
nato a CROTONE (KR) il 03/04/1933  
📅 dal 09/12/2004 al 28/01/1987  
Diritto di: Da verificare da verificare (deriva dall'atto 4)

➤ **1. CONSORZIO EUROSILUPPO SOCIETA' CONSORTILE A RESPONSABILITA' LIMITATA**  
**(CF 02504050796)**  
Sede in CROTONE (KR)  
📅 dal 09/12/2004 al 09/12/2004  
Diritto di: Nuda proprieta' per 1/1 (deriva dall'atto 5)

➤ **2. EUROSILUPPO ELETTRICA S.P.A.**  
**(CF 02548880794)**  
Sede in CROTONE (KR)  
📅 dal 09/12/2004 al 09/12/2004  
Diritto di: Usufrutto per 1/1 (deriva dall'atto 5)

➤ **1. LUPIS Pantaleone**  
**(CF LPSPTL33D03D122B)**  
nato a CROTONE (KR) il 03/04/1933  
📅 dal 09/12/2004 al 29/05/2008  
Diritto di: Proprieta' per 1/1 (deriva dall'atto 6)

**Dati identificativi: Immobile predecessore - Comune di SCANDALE (I494) (KR) Foglio 18 Particella 193**

➤ **1. LUPIS Pantaleone**  
**(CF LPSPTL33D03D122B)**  
nato a CROTONE (KR) il 03/04/1933  
📅 dal 29/05/2008 al 25/08/2010  
Diritto di: Proprieta' per 1/1 (deriva dall'atto 7)

**Dati identificativi: Immobile attuale - Comune di SCANDALE (I494) (KR) Foglio 18 Particella 261**

➤ **1. LUPIS Pantaleone**  
**(CF LPSPTL33D03D122B)**  
nato a CROTONE (KR) il 03/04/1933  
📅 dal 25/08/2010 al 21/10/2010  
Diritto di: Proprieta' per 1/1 (deriva dall'atto 8)

➤ **1. LUPIS Carlo (CF LPSCRL70D16D122Y)**  
nato a CROTONE (KR) il 16/04/1970  
📅 dal 21/10/2010  
Diritto di: Proprieta' per 1/2 (deriva dall'atto 9)

4. Atto del 09/12/2004 Pubblico ufficiale COPPOLA BOTTAZZI ALFREDO Sede BERGAMO (BG) Repertorio n. 41855 - COMPRAVENDITA Nota presentata con Modello Unico n. 18411.1/2004 Reparto PI di CATANZARO in atti dal 27/12/2004

5. VOLTURA D'UFFICIO del 09/12/2004 Pubblico ufficiale COPPOLA BOTTAZZI Sede BERGAMO (BG) Repertorio n. 41855 - ESEGUITA AI SOLI FINI DELLA CONTINUITA' STORICA Voltura n. 3005.1/2006 - Pratica n. KR0075015 in atti dal 15/12/2006

6. VOLTURA D'UFFICIO del 09/12/2004 Pubblico ufficiale COPPOLA BOTTAZZI Sede BERGAMO (BG) Repertorio n. 41855 - RIPRISTINO DITTA SU IST 13567/08 Voltura n. 592.1/2008 - Pratica n. KR0014106 in atti dal 21/02/2008

7. FRAZIONAMENTO del 29/05/2008 Pratica n. KR0047310 in atti dal 29/05/2008 (n. 47310.1/2008)

8. FRAZIONAMENTO del 25/08/2010 Pratica n. KR0079047 in atti dal 25/08/2010 presentato il 25/08/2010 (n. 79047.1/2010)

9. VOLTURA D'UFFICIO del 21/10/2010 Pubblico ufficiale CLARA VITTORIA Sede MARSICOVETERE (PZ) Repertorio n. 2375 - UR Sede POTENZA (PZ) Registrazione n. 4496 registrato in data 05/11/2010 - DONAZIONE Voltura n. 4608.1/2010 - Pratica n. KR0131641 in atti dal 28/12/2010

- **2. LUPIS Ilario (CF LPSLRI67P15D122D)**  
nato a CROTONE (KR) il 15/09/1967  
📅 dal 21/10/2010  
Diritto di: Proprieta' per 1/2 (deriva dall'atto 9)
- 

*Visura telematica*

*Tributi speciali: Euro 0,90*

---

*Legenda*

*a) Codice fiscale non validato in anagrafe tributaria*

## Catasto terreni

# Visura storica per immobile

Situazione degli atti informatizzati dall'impianto meccanografico al 09/08/2023



Immobile di catasto terreni



Causali di aggiornamento ed annotazioni

### Informazioni riportate negli atti del catasto al 09/08/2023

**Dati identificativi:** Comune di **SCANDALE (I494) (KR)**

Foglio **18** Particella **262**

#### Classamento:

**Redditi:** dominicale **Euro 9,24**

agrario **Euro 10,39**

Particella con qualità: **ULIVETO** di classe **3**

Superficie: **4.472 m<sup>2</sup>**

**Annotazione di immobile:** Particella generata da frazionamento valido ai soli fini comma 10 art. 30 D.P.R. 380/2001

### > Intestati catastali

#### > 1. LUPIS Ilario (CF LPSLRI67P15D122D)

nato a CROTONE (KR) il 15/09/1967

Diritto di: Proprieta' per 1/1 in regime di separazione dei beni

### > Dati identificativi

📅 dal **28/05/1998** al **29/05/2008**

**Immobile predecessore**

Comune di **SCANDALE (I494) (KR)**

Foglio **18** Particella **149**

VARIAZIONE D'UFFICIO del 28/05/1998 in atti dal 04/06/1998 (n. 269.2/1998)

Annotazioni: verif. ord. mod. 30 n. 13044 del 24/10/97 comprende parte del n. 40

**Sono stati inoltre variati/soppressi i seguenti immobili:**

Comune: **SCANDALE (I494) (KR)**

*Foglio 18 Particella 147*

*Foglio 18 Particella 146*

*Foglio 18 Particella 20*

*Foglio 18 Particella 148*

*Foglio 18 Particella 40*

📅 dal **29/05/2008** al **25/08/2010**

**Immobile predecessore**

Comune di **SCANDALE (I494) (KR)**

Foglio **18** Particella **193**

FRAZIONAMENTO del 29/05/2008 Pratica n. KR0047310 in atti dal 29/05/2008 (n. 47310.1/2008)

**Sono stati inoltre variati/soppressi i seguenti immobili:**

Comune: **SCANDALE (I494) (KR)**

*Foglio 18 Particella 194*

*Foglio 18 Particella 234*

*Foglio 18 Particella 232*

Foglio 18 Particella 226  
Foglio 18 Particella 222  
Foglio 18 Particella 211  
Foglio 18 Particella 210  
Foglio 18 Particella 205  
Foglio 18 Particella 101  
Foglio 18 Particella 55  
Foglio 18 Particella 52  
Foglio 18 Particella 46  
Foglio 18 Particella 176  
Foglio 18 Particella 164  
Foglio 18 Particella 197  
Foglio 18 Particella 190  
Foglio 18 Particella 189  
Foglio 18 Particella 184  
Foglio 18 Particella 237  
Foglio 18 Particella 233  
Foglio 18 Particella 217  
Foglio 18 Particella 213  
Foglio 18 Particella 204  
Foglio 18 Particella 203  
Foglio 18 Particella 202  
Foglio 18 Particella 141  
Foglio 18 Particella 105  
Foglio 18 Particella 35  
Foglio 18 Particella 199  
Foglio 18 Particella 187  
Foglio 18 Particella 185  
Foglio 18 Particella 230  
Foglio 18 Particella 227  
Foglio 18 Particella 223  
Foglio 18 Particella 221  
Foglio 18 Particella 218  
Foglio 18 Particella 216  
Foglio 18 Particella 207  
Foglio 18 Particella 149  
Foglio 18 Particella 178  
Foglio 18 Particella 198  
Foglio 18 Particella 225  
Foglio 18 Particella 220  
Foglio 18 Particella 209  
Foglio 18 Particella 206  
Foglio 18 Particella 50  
Foglio 18 Particella 175  
Foglio 18 Particella 174  
Foglio 18 Particella 200  
Foglio 18 Particella 186  
Foglio 18 Particella 235  
Foglio 18 Particella 219  
Foglio 18 Particella 212  
Foglio 18 Particella 208  
Foglio 18 Particella 195  
Foglio 18 Particella 188  
Foglio 18 Particella 183  
Foglio 18 Particella 231  
Foglio 18 Particella 214  
Foglio 18 Particella 54  
Foglio 18 Particella 158  
Foglio 18 Particella 157  
Foglio 18 Particella 191  
Foglio 18 Particella 228  
Foglio 18 Particella 224  
Foglio 18 Particella 215  
Foglio 18 Particella 104  
Foglio 18 Particella 165

📅 dal **25/08/2010**

**Immobile attuale**

Comune di **SCANDALE (I494) (KR)**

Foglio **18** Particella **262**

*Foglio 18 Particella 196  
Foglio 18 Particella 192  
Foglio 18 Particella 182  
Foglio 18 Particella 236  
Foglio 18 Particella 229  
Foglio 18 Particella 201  
Foglio 18 Particella 139*

FRAZIONAMENTO del 25/08/2010 Pratica n. KR0079047 in atti dal 25/08/2010 presentato il 25/08/2010 (n. 79047.1/2010)

**Sono stati inoltre variati/soppressi i seguenti immobili:**

Comune: **SCANDALE (I494) (KR)**

*Foglio 18 Particella 266  
Foglio 18 Particella 264  
Foglio 18 Particella 259  
Foglio 18 Particella 192  
Foglio 18 Particella 263  
Foglio 18 Particella 251  
Foglio 18 Particella 250  
Foglio 18 Particella 265  
Foglio 18 Particella 258  
Foglio 18 Particella 261  
Foglio 18 Particella 256  
Foglio 18 Particella 254  
Foglio 18 Particella 148  
Foglio 18 Particella 253  
Foglio 18 Particella 255  
Foglio 18 Particella 249  
Foglio 18 Particella 191  
Foglio 18 Particella 193  
Foglio 18 Particella 260  
Foglio 18 Particella 257  
Foglio 18 Particella 252  
Foglio 18 Particella 147  
Foglio 18 Particella 146*

---

## > **Dati di classamento**

📅 dal **28/05/1998** al **29/05/2008**

**Immobile predecessore**

Comune di **SCANDALE (I494) (KR)**

Foglio **18** Particella **149**

Redditi: dominicale **Euro 10,45 Lire 20.240**  
agrario **Euro 11,76 Lire 22.770**

Particella con qualità: **ULIVETO** di classe **03**  
Superficie: **5.060 m<sup>2</sup>**

Partita: **2146**

VARIAZIONE D'UFFICIO del 28/05/1998 in atti dal 04/06/1998 (n. 269.2/1998)

Annotazioni: verific. ord. mod. 30 n. 13044 del 24/10/97 comprende parte del n. 40

**Sono stati inoltre variati/soppressi i seguenti immobili:**

Comune: **SCANDALE (I494) (KR)**

*Foglio 18 Particella 147  
Foglio 18 Particella 146  
Foglio 18 Particella 20  
Foglio 18 Particella 148*



📅 dal **29/05/2008** al **25/08/2010**

**Immobile predecessore**

Comune di **SCANDALE (I494) (KR)**

Foglio **18** Particella **193**

Redditi: dominicale **Euro 10,12**

agrario **Euro 11,39**

Particella con qualità: **ULIVETO** di classe **03**  
Superficie: **4.900 m<sup>2</sup>**

*Foglio 18 Particella 40*

FRAZIONAMENTO del 29/05/2008 Pratica n.  
KR0047310 in atti dal 29/05/2008 (n. 47310.1/2008)

**Sono stati inoltre variati/soppressi i seguenti immobili:**

Comune: **SCANDALE (I494) (KR)**

*Foglio 18 Particella 194*  
*Foglio 18 Particella 234*  
*Foglio 18 Particella 232*  
*Foglio 18 Particella 226*  
*Foglio 18 Particella 222*  
*Foglio 18 Particella 211*  
*Foglio 18 Particella 210*  
*Foglio 18 Particella 205*  
*Foglio 18 Particella 101*  
*Foglio 18 Particella 55*  
*Foglio 18 Particella 52*  
*Foglio 18 Particella 46*  
*Foglio 18 Particella 176*  
*Foglio 18 Particella 164*  
*Foglio 18 Particella 197*  
*Foglio 18 Particella 190*  
*Foglio 18 Particella 189*  
*Foglio 18 Particella 184*  
*Foglio 18 Particella 237*  
*Foglio 18 Particella 233*  
*Foglio 18 Particella 217*  
*Foglio 18 Particella 213*  
*Foglio 18 Particella 204*  
*Foglio 18 Particella 203*  
*Foglio 18 Particella 202*  
*Foglio 18 Particella 141*  
*Foglio 18 Particella 105*  
*Foglio 18 Particella 35*  
*Foglio 18 Particella 199*  
*Foglio 18 Particella 187*  
*Foglio 18 Particella 185*  
*Foglio 18 Particella 230*  
*Foglio 18 Particella 227*  
*Foglio 18 Particella 223*  
*Foglio 18 Particella 221*  
*Foglio 18 Particella 218*  
*Foglio 18 Particella 216*  
*Foglio 18 Particella 207*  
*Foglio 18 Particella 149*  
*Foglio 18 Particella 178*  
*Foglio 18 Particella 198*  
*Foglio 18 Particella 225*  
*Foglio 18 Particella 220*  
*Foglio 18 Particella 209*  
*Foglio 18 Particella 206*  
*Foglio 18 Particella 50*  
*Foglio 18 Particella 175*  
*Foglio 18 Particella 174*  
*Foglio 18 Particella 200*

Foglio 18 Particella 186  
Foglio 18 Particella 235  
Foglio 18 Particella 219  
Foglio 18 Particella 212  
Foglio 18 Particella 208  
Foglio 18 Particella 195  
Foglio 18 Particella 188  
Foglio 18 Particella 183  
Foglio 18 Particella 231  
Foglio 18 Particella 214  
Foglio 18 Particella 54  
Foglio 18 Particella 158  
Foglio 18 Particella 157  
Foglio 18 Particella 191  
Foglio 18 Particella 228  
Foglio 18 Particella 224  
Foglio 18 Particella 215  
Foglio 18 Particella 104  
Foglio 18 Particella 165  
Foglio 18 Particella 196  
Foglio 18 Particella 192  
Foglio 18 Particella 182  
Foglio 18 Particella 236  
Foglio 18 Particella 229  
Foglio 18 Particella 201  
Foglio 18 Particella 139

 dal **25/08/2010**

**Immobile attuale**

Comune di **SCANDALE (I494) (KR)**

Foglio **18** Particella **262**

Redditi: dominicale **Euro 9,24**

agrario **Euro 10,39**

Particella con qualità: **ULIVETO** di classe **03**  
Superficie: **4.472 m<sup>2</sup>**

FRAZIONAMENTO del 25/08/2010 Pratica n.  
KR0079047 in atti dal 25/08/2010 presentato il  
25/08/2010 (n. 79047.1/2010)

**Sono stati inoltre variati/soppressi i seguenti immobili:**

Comune: **SCANDALE (I494) (KR)**

Foglio 18 Particella 266  
Foglio 18 Particella 264  
Foglio 18 Particella 259  
Foglio 18 Particella 192  
Foglio 18 Particella 263  
Foglio 18 Particella 251  
Foglio 18 Particella 250  
Foglio 18 Particella 265  
Foglio 18 Particella 258  
Foglio 18 Particella 261  
Foglio 18 Particella 256  
Foglio 18 Particella 254  
Foglio 18 Particella 148  
Foglio 18 Particella 253  
Foglio 18 Particella 255  
Foglio 18 Particella 249  
Foglio 18 Particella 191  
Foglio 18 Particella 193  
Foglio 18 Particella 260  
Foglio 18 Particella 257  
Foglio 18 Particella 252  
Foglio 18 Particella 147  
Foglio 18 Particella 146

> **Altre variazioni**

📅 dal 29/05/2008 al 25/08/2010

**Immobile predecessore**

Comune di **SCANDALE (I494) (KR)**

Foglio **18** Particella **193**

Variazione del 29/05/2008 Pratica n. KR0047310 in atti dal 29/05/2008 (n. 47310.1/2008)

Annotazione di immobile: atto di aggiornamento non conforme all'art.1,comma 8, del d.m.f. n. 701/94.

**Sono stati inoltre variati/soppressi i seguenti immobili:**

Comune: **SCANDALE (I494) (KR)**

Foglio 18 Particella 195  
Foglio 18 Particella 235  
Foglio 18 Particella 227  
Foglio 18 Particella 224  
Foglio 18 Particella 220  
Foglio 18 Particella 209  
Foglio 18 Particella 199  
Foglio 18 Particella 191  
Foglio 18 Particella 190  
Foglio 18 Particella 189  
Foglio 18 Particella 186  
Foglio 18 Particella 234  
Foglio 18 Particella 228  
Foglio 18 Particella 222  
Foglio 18 Particella 219  
Foglio 18 Particella 217  
Foglio 18 Particella 207  
Foglio 18 Particella 188  
Foglio 18 Particella 184  
Foglio 18 Particella 237  
Foglio 18 Particella 231  
Foglio 18 Particella 229  
Foglio 18 Particella 226  
Foglio 18 Particella 215  
Foglio 18 Particella 206  
Foglio 18 Particella 204  
Foglio 18 Particella 203  
Foglio 18 Particella 218  
Foglio 18 Particella 216  
Foglio 18 Particella 213  
Foglio 18 Particella 198  
Foglio 18 Particella 183  
Foglio 18 Particella 236  
Foglio 18 Particella 232  
Foglio 18 Particella 230  
Foglio 18 Particella 221  
Foglio 18 Particella 211  
Foglio 18 Particella 208  
Foglio 18 Particella 197  
Foglio 18 Particella 192  
Foglio 18 Particella 187  
Foglio 18 Particella 223  
Foglio 18 Particella 205  
Foglio 18 Particella 233  
Foglio 18 Particella 225  
Foglio 18 Particella 202  
Foglio 18 Particella 196  
Foglio 18 Particella 194  
Foglio 18 Particella 185  
Foglio 18 Particella 214

*Foglio 18 Particella 212  
Foglio 18 Particella 210  
Foglio 18 Particella 201  
Foglio 18 Particella 200*

📅 dal **25/08/2010**

**Immobile attuale**

Comune di **SCANDALE (I494) (KR)**

Foglio **18** Particella **262**

Variazione del 25/08/2010 Pratica n. KR0079047 in atti dal 25/08/2010 presentato il 25/08/2010 (n. 79047.1/2010)

Annotazione di immobile: particella generata da frazionamento valido ai soli fini comma 10 art. 30 d.p.r. 380/2001

**Sono stati inoltre variati/soppressi i seguenti immobili:**

Comune: **SCANDALE (I494) (KR)**

*Foglio 18 Particella 253  
Foglio 18 Particella 265  
Foglio 18 Particella 256  
Foglio 18 Particella 264  
Foglio 18 Particella 255  
Foglio 18 Particella 266  
Foglio 18 Particella 259  
Foglio 18 Particella 249  
Foglio 18 Particella 263  
Foglio 18 Particella 260  
Foglio 18 Particella 254  
Foglio 18 Particella 261  
Foglio 18 Particella 258  
Foglio 18 Particella 252  
Foglio 18 Particella 251  
Foglio 18 Particella 250*

## > Storia degli intestati dell'immobile

**Dati identificativi: Immobile predecessore - Comune di SCANDALE (I494) (KR) Foglio 18 Particella 149**

➤ **1. LUPIS Salvatore (CF LPSSVT33D03D122I)<sup>a</sup>**  
nato a CROTONE (KR) il 03/04/1933

📅 dal 28/01/1987 al 28/01/1987

Diritto di: Proprieta' per 1/1 (deriva dall'atto 1)

➤ **1. LUPIS Salvatore (CF LPSSVT33D03D122I)<sup>a</sup>**  
nato a CROTONE (KR) il 03/04/1933

📅 dal 28/01/1987 al 09/12/2004

Diritto di: Proprieta' per 1/1 (deriva dall'atto 2)

➤ **1. LUPIS Pantaleone  
(CF LPSPTL33D03D122B)**  
nato a CROTONE (KR) il 03/04/1933

📅 dal 28/05/1998 al 09/12/2004

Diritto di: Proprieta' per 1000/1000 (deriva dall'atto 3)

➤ **1. EUROSUVILUPPO ELETTRICA S.P.A.  
(CF 02548880794)**

Sede in CROTONE (KR)

📅 dal 09/12/2004 al 28/01/1987

Diritto di: Usufrutto per 1/1 (deriva dall'atto 4)

1. RETTIFICA DI INTESTAZIONE ALL'ATTUALITA' del 28/01/1987 - COMPRAVENDITA Voltura n. 1140.1/2006 - Pratica n. KR0030770 in atti dal 04/05/2006

2. RETTIFICA DI INTESTAZIONE ALL'ATTUALITA' del 28/01/1987 - COMPRAVENDITA Voltura n. 1141.1/2006 - Pratica n. KR0030780 in atti dal 04/05/2006

3. VARIAZIONE D'UFFICIO del 28/05/1998 - n. 269.2/1998 in atti dal 04/06/1998

4. Atto del 09/12/2004 Pubblico ufficiale COPPOLA BOTTAZZI ALFREDO Sede BERGAMO (BG) Repertorio n. 41855 - COMPRAVENDITA Nota presentata con Modello Unico n. 18411.1/2004 Reparto PI di CATANZARO in atti dal 27/12/2004

➤ **2. LUPIS Pantaleone**  
**(CF LPSPTL33D03D122B)**  
nato a CROTONE (KR) il 03/04/1933  
📅 dal 09/12/2004 al 28/01/1987  
Diritto di: Da verificare da verificare (deriva dall'atto 4)

➤ **1. CONSORZIO EUROSvilUPPO SOCIETA' CONSORTILE A RESPONSABILITA' LIMITATA (CF 02504050796)**  
Sede in CROTONE (KR)  
📅 dal 09/12/2004 al 09/12/2004  
Diritto di: Nuda proprieta' per 1/1 (deriva dall'atto 5)

➤ **2. EUROSvilUPPO ELETTRICA S.P.A. (CF 02548880794)**  
Sede in CROTONE (KR)  
📅 dal 09/12/2004 al 09/12/2004  
Diritto di: Usufrutto per 1/1 (deriva dall'atto 5)

➤ **1. LUPIS Pantaleone**  
**(CF LPSPTL33D03D122B)**  
nato a CROTONE (KR) il 03/04/1933  
📅 dal 09/12/2004 al 29/05/2008  
Diritto di: Proprieta' per 1/1 (deriva dall'atto 6)

5. VOLTURA D'UFFICIO del 09/12/2004 Pubblico ufficiale COPPOLA BOTTAZZI Sede BERGAMO (BG) Repertorio n. 41855 - ESEGUITA AI SOLI FINI DELLA CONTINUITA' STORICA Voltura n. 3005.1/2006 - Pratica n. KR0075015 in atti dal 15/12/2006

6. VOLTURA D'UFFICIO del 09/12/2004 Pubblico ufficiale COPPOLA BOTTAZZI Sede BERGAMO (BG) Repertorio n. 41855 - RIPRISTINO DITTA SU IST 13567/08 Voltura n. 592.1/2008 - Pratica n. KR0014106 in atti dal 21/02/2008

**Dati identificativi: Immobile predecessore - Comune di SCANDALE (I494) (KR) Foglio 18 Particella 193**

➤ **1. LUPIS Pantaleone**  
**(CF LPSPTL33D03D122B)**  
nato a CROTONE (KR) il 03/04/1933  
📅 dal 29/05/2008 al 25/08/2010  
Diritto di: Proprieta' per 1/1 (deriva dall'atto 7)

7. FRAZIONAMENTO del 29/05/2008 Pratica n. KR0047310 in atti dal 29/05/2008 (n. 47310.1/2008)

**Dati identificativi: Immobile attuale - Comune di SCANDALE (I494) (KR) Foglio 18 Particella 262**

➤ **1. LUPIS Pantaleone**  
**(CF LPSPTL33D03D122B)**  
nato a CROTONE (KR) il 03/04/1933  
📅 dal 25/08/2010 al 21/10/2010  
Diritto di: Proprieta' per 1/1 (deriva dall'atto 8)

8. FRAZIONAMENTO del 25/08/2010 Pratica n. KR0079047 in atti dal 25/08/2010 presentato il 25/08/2010 (n. 79047.1/2010)

➤ **1. LUPIS Ilario (CF LPSLR167P15D122D)**  
nato a CROTONE (KR) il 15/09/1967  
📅 dal 21/10/2010  
Diritto di: Proprieta' per 1/1 in regime di separazione dei beni (deriva dall'atto 9)

9. Atto del 21/10/2010 Pubblico ufficiale VITTORIA CLARA Sede PICERNO (PZ) Repertorio n. 2375 - DONAZIONE ACCETTATA Nota presentata con Modello Unico n. 4826.1/2010 Reparto PI di CROTONE in atti dal 10/11/2010

Visura telematica

Tributi speciali: Euro 0,90

---

*Legenda*

*a) Codice fiscale non validato in anagrafe tributaria*

## Catasto terreni

# Visura storica per immobile

Situazione degli atti informatizzati dall'impianto meccanografico al 09/08/2023



Immobile di catasto terreni



Causali di aggiornamento ed annotazioni

### Informazioni riportate negli atti del catasto al 09/08/2023

**Dati identificativi:** Comune di **SCANDALE (I494) (KR)**

Foglio **18** Particella **212**

#### Classamento:

**Redditi:** dominicale **Euro 24,42**

agrario **Euro 10,17**

Particella con qualità: **SEMINATIVO** di classe 1

Superficie: **3.940 m<sup>2</sup>**

**Annotazione di immobile:** ATTO DI AGGIORNAMENTO NON CONFORME ALL'ART.1,COMMA 8, DEL D.M.F. N. 701/94.

### > Intestati catastali

#### ➤ 1. **AUDIA Giovanni (CF DAUGNN42L01I494I)**

nato a SCANDALE (KR) il 01/07/1942

Diritto di: Oneri possessore per acquisto dall'ovs venditrice con pa

### > Dati identificativi

#### 📅 dall'impianto al 10/05/1994

**Immobile predecessore**

Comune di **SCANDALE (I494) (KR)**

Foglio **18** Particella **41**

Impianto meccanografico del 09/07/1985

#### 📅 dal 10/05/1994 al 29/05/2008

**Immobile predecessore**

Comune di **SCANDALE (I494) (KR)**

Foglio **18** Particella **101**

FRAZIONAMENTO del 10/05/1994 in atti dal 10/05/1994 (n. 2038.2/1994)

**Sono stati inoltre variati/soppressi i seguenti immobili:**

Comune: **SCANDALE (I494) (KR)**

*Foglio 18 Particella 41*

*Foglio 18 Particella 103*

*Foglio 18 Particella 102*

#### 📅 dal 29/05/2008

**Immobile attuale**

Comune di **SCANDALE (I494) (KR)**

Foglio **18** Particella **212**

FRAZIONAMENTO del 29/05/2008 Pratica n. KR0047310 in atti dal 29/05/2008 (n. 47310.1/2008)

**Sono stati inoltre variati/soppressi i seguenti immobili:**

Comune: **SCANDALE (I494) (KR)**

Foglio 18 Particella 194  
Foglio 18 Particella 234  
Foglio 18 Particella 232  
Foglio 18 Particella 226  
Foglio 18 Particella 222  
Foglio 18 Particella 211  
Foglio 18 Particella 210  
Foglio 18 Particella 205  
Foglio 18 Particella 101  
Foglio 18 Particella 55  
Foglio 18 Particella 52  
Foglio 18 Particella 46  
Foglio 18 Particella 176  
Foglio 18 Particella 164  
Foglio 18 Particella 197  
Foglio 18 Particella 190  
Foglio 18 Particella 189  
Foglio 18 Particella 184  
Foglio 18 Particella 237  
Foglio 18 Particella 233  
Foglio 18 Particella 217  
Foglio 18 Particella 213  
Foglio 18 Particella 204  
Foglio 18 Particella 203  
Foglio 18 Particella 202  
Foglio 18 Particella 141  
Foglio 18 Particella 105  
Foglio 18 Particella 35  
Foglio 18 Particella 199  
Foglio 18 Particella 187  
Foglio 18 Particella 185  
Foglio 18 Particella 230  
Foglio 18 Particella 227  
Foglio 18 Particella 223  
Foglio 18 Particella 221  
Foglio 18 Particella 218  
Foglio 18 Particella 216  
Foglio 18 Particella 207  
Foglio 18 Particella 149  
Foglio 18 Particella 178  
Foglio 18 Particella 198  
Foglio 18 Particella 225  
Foglio 18 Particella 220  
Foglio 18 Particella 209  
Foglio 18 Particella 206  
Foglio 18 Particella 50  
Foglio 18 Particella 175  
Foglio 18 Particella 174  
Foglio 18 Particella 200  
Foglio 18 Particella 193  
Foglio 18 Particella 186  
Foglio 18 Particella 235  
Foglio 18 Particella 219  
Foglio 18 Particella 208  
Foglio 18 Particella 195  
Foglio 18 Particella 188  
Foglio 18 Particella 183  
Foglio 18 Particella 231  
Foglio 18 Particella 214  
Foglio 18 Particella 54  
Foglio 18 Particella 158  
Foglio 18 Particella 157  
Foglio 18 Particella 191  
Foglio 18 Particella 228  
Foglio 18 Particella 224



*Foglio 18 Particella 215  
Foglio 18 Particella 104  
Foglio 18 Particella 165  
Foglio 18 Particella 196  
Foglio 18 Particella 192  
Foglio 18 Particella 182  
Foglio 18 Particella 236  
Foglio 18 Particella 229  
Foglio 18 Particella 201  
Foglio 18 Particella 139*

## > Dati di classamento

 **dall'impianto al 10/05/1994**

Impianto meccanografico del 09/07/1985

### **Immobile predecessore**

Comune di **SCANDALE (I494) (KR)**

Foglio **18** Particella **41**

Redditi: dominicale **Euro 43,44 Lire 84.120**  
agrario **Euro 18,10 Lire 35.050**

Particella con qualità: **SEMINATIVO** di classe **01**  
Superficie: **7.010 m<sup>2</sup>**

Partita: **1069**

 **dal 10/05/1994 al 29/05/2008**

FRAZIONAMENTO del 10/05/1994 in atti dal 10/05/1994 (n. 2038.2/1994)

### **Immobile predecessore**

Comune di **SCANDALE (I494) (KR)**

Foglio **18** Particella **101**

Redditi: dominicale **Euro 26,92 Lire 52.116**  
agrario **Euro 11,21 Lire 21.715**

Particella con qualità: **SEMINATIVO** di classe **01**  
Superficie: **4.343 m<sup>2</sup>**

Partita: **1878**

**Sono stati inoltre variati/soppressi i seguenti immobili:**

Comune: **SCANDALE (I494) (KR)**

*Foglio 18 Particella 41*

*Foglio 18 Particella 103*

*Foglio 18 Particella 102*

 **dal 29/05/2008**

FRAZIONAMENTO del 29/05/2008 Pratica n. KR0047310 in atti dal 29/05/2008 (n. 47310.1/2008)

### **Immobile attuale**

Comune di **SCANDALE (I494) (KR)**

Foglio **18** Particella **212**

Redditi: dominicale **Euro 24,42**  
agrario **Euro 10,17**

Particella con qualità: **SEMINATIVO** di classe **01**  
Superficie: **3.940 m<sup>2</sup>**

**Sono stati inoltre variati/soppressi i seguenti immobili:**

Comune: **SCANDALE (I494) (KR)**

Foglio 18 Particella 194  
Foglio 18 Particella 234  
Foglio 18 Particella 232  
Foglio 18 Particella 226  
Foglio 18 Particella 222  
Foglio 18 Particella 211  
Foglio 18 Particella 210  
Foglio 18 Particella 205  
Foglio 18 Particella 101  
Foglio 18 Particella 55  
Foglio 18 Particella 52  
Foglio 18 Particella 46  
Foglio 18 Particella 176  
Foglio 18 Particella 164  
Foglio 18 Particella 197  
Foglio 18 Particella 190  
Foglio 18 Particella 189  
Foglio 18 Particella 184  
Foglio 18 Particella 237  
Foglio 18 Particella 233  
Foglio 18 Particella 217  
Foglio 18 Particella 213  
Foglio 18 Particella 204  
Foglio 18 Particella 203  
Foglio 18 Particella 202  
Foglio 18 Particella 141  
Foglio 18 Particella 105  
Foglio 18 Particella 35  
Foglio 18 Particella 199  
Foglio 18 Particella 187  
Foglio 18 Particella 185  
Foglio 18 Particella 230  
Foglio 18 Particella 227  
Foglio 18 Particella 223  
Foglio 18 Particella 221  
Foglio 18 Particella 218  
Foglio 18 Particella 216  
Foglio 18 Particella 207  
Foglio 18 Particella 149  
Foglio 18 Particella 178  
Foglio 18 Particella 198  
Foglio 18 Particella 225  
Foglio 18 Particella 220  
Foglio 18 Particella 209  
Foglio 18 Particella 206  
Foglio 18 Particella 50  
Foglio 18 Particella 175  
Foglio 18 Particella 174  
Foglio 18 Particella 200  
Foglio 18 Particella 193  
Foglio 18 Particella 186  
Foglio 18 Particella 235  
Foglio 18 Particella 219  
Foglio 18 Particella 208  
Foglio 18 Particella 195  
Foglio 18 Particella 188  
Foglio 18 Particella 183  
Foglio 18 Particella 231  
Foglio 18 Particella 214  
Foglio 18 Particella 54  
Foglio 18 Particella 158  
Foglio 18 Particella 157  
Foglio 18 Particella 191  
Foglio 18 Particella 228  
Foglio 18 Particella 224

*Foglio 18 Particella 215  
Foglio 18 Particella 104  
Foglio 18 Particella 165  
Foglio 18 Particella 196  
Foglio 18 Particella 192  
Foglio 18 Particella 182  
Foglio 18 Particella 236  
Foglio 18 Particella 229  
Foglio 18 Particella 201  
Foglio 18 Particella 139*

## > Altre variazioni

📅 dal 29/05/2008

Immobile attuale

Comune di **SCANDALE (I494) (KR)**

Foglio 18 Particella 212

Variazione del 29/05/2008 Pratica n. KR0047310 in atti dal 29/05/2008 (n. 47310.1/2008)

Annotazione di immobile: atto di aggiornamento non conforme all'art.1, comma 8, del d.m.f. n. 701/94.

**Sono stati inoltre variati/soppressi i seguenti immobili:**

Comune: **SCANDALE (I494) (KR)**

*Foglio 18 Particella 195  
Foglio 18 Particella 235  
Foglio 18 Particella 227  
Foglio 18 Particella 224  
Foglio 18 Particella 220  
Foglio 18 Particella 209  
Foglio 18 Particella 199  
Foglio 18 Particella 191  
Foglio 18 Particella 190  
Foglio 18 Particella 189  
Foglio 18 Particella 186  
Foglio 18 Particella 234  
Foglio 18 Particella 228  
Foglio 18 Particella 222  
Foglio 18 Particella 219  
Foglio 18 Particella 217  
Foglio 18 Particella 207  
Foglio 18 Particella 188  
Foglio 18 Particella 184  
Foglio 18 Particella 237  
Foglio 18 Particella 231  
Foglio 18 Particella 229  
Foglio 18 Particella 226  
Foglio 18 Particella 215  
Foglio 18 Particella 206  
Foglio 18 Particella 204  
Foglio 18 Particella 203  
Foglio 18 Particella 193  
Foglio 18 Particella 218  
Foglio 18 Particella 216  
Foglio 18 Particella 213  
Foglio 18 Particella 198  
Foglio 18 Particella 183  
Foglio 18 Particella 236  
Foglio 18 Particella 232  
Foglio 18 Particella 230  
Foglio 18 Particella 221  
Foglio 18 Particella 211  
Foglio 18 Particella 208  
Foglio 18 Particella 197*

Foglio 18 Particella 192  
Foglio 18 Particella 187  
Foglio 18 Particella 223  
Foglio 18 Particella 205  
Foglio 18 Particella 233  
Foglio 18 Particella 225  
Foglio 18 Particella 202  
Foglio 18 Particella 196  
Foglio 18 Particella 194  
Foglio 18 Particella 185  
Foglio 18 Particella 214  
Foglio 18 Particella 210  
Foglio 18 Particella 201  
Foglio 18 Particella 200

## > Storia degli intestati dell'immobile

### Dati identificativi: Immobile predecessore - Comune di SCANDALE (I494) (KR) Foglio 18 Particella 41

#### > 1. AUDIA Martino ; Di Leonardo

📄 dall'impianto al 23/03/1981 antecedente l'impianto meccanografico  
Diritto di: Da verificare possessore per acquisto dall' o v s venditrice con patto di riservato dominio (deriva dall'atto 1)

1. Impianto meccanografico del 09/07/1985

#### > 1. AUDIA Giovanni (CF DAUGNN42L01I494I) nato a SCANDALE (KR) il 01/07/1942

📄 dal 23/03/1981 al 07/02/1984  
Diritto di: Da verificare possessore per acquisto (deriva dall'atto 2)

2. DELIBERA del 23/03/1981 Pubblico ufficiale VICE PRESIDENTE ES Sede COSENZA (CS) Repertorio n. 134 - UR Sede COSENZA (CS) Registrazione Volume 3 2 n. 1300 registrato in data 09/06/1981 - Voltura n. 599081 in atti dal 07/09/1990

#### > 2. ESAC GIA. OPERA SILA

📄 dal 23/03/1981 al 07/02/1984  
Diritto di: Oneri venditore con patto di riservato dominio (deriva dall'atto 2)

#### > 1. AUDIA Giovanni (CF DAUGNN42L01I494I) nato a SCANDALE (KR) il 01/07/1942

📄 dal 07/02/1984 al 10/05/1994  
Diritto di: Proprieta' per 1000/1000 (deriva dall'atto 3)

3. DELIBERA del 07/02/1984 Pubblico ufficiale E.S.A. C. Sede COSENZA (CS) Repertorio n. 1190 - UR Sede COSENZA (CS) Registrazione n. 570 registrato in data 14/02/1984 - ESEGUITA AI SOLI FINI DELLA CONTINUITA' STORICA Voltura n. 4845.1/2003 - Pratica n. CZ0200879 in atti dal 31/10/2003

### Dati identificativi: Immobile predecessore - Comune di SCANDALE (I494) (KR) Foglio 18 Particella 101

#### > 1. AUDIA Giovanni (CF DAUGNN42L01I494I) nato a SCANDALE (KR) il 01/07/1942

📄 dal 07/02/1984 al 09/12/2004  
Diritto di: Proprieta' per 1000/1000 (deriva dall'atto 4)

4. DELIBERA del 07/02/1984 Pubblico ufficiale E.S.A. C. Sede COSENZA (CS) Repertorio n. 1190 - UR Sede COSENZA (CS) Registrazione n. 570 registrato in data 14/02/1984 - CESSAZIONE RISERVATO DOMINIO Voltura n. 200897.1/2003 - Pratica n. CZ0201592 in atti dal 31/10/2003

#### > 1. AUDIA Giovanni (CF DAUGNN42L01I494I) nato a SCANDALE (KR) il 01/07/1942

📄 dal 07/02/1984 al 09/12/2004  
Diritto di: Proprieta' per 1/1 (deriva dall'atto 5)

5. RETTIFICA DI INTESTAZIONE ALL'ATTUALITA' del 07/02/1984 - DELIBERA Voltura n. 1138.1/2006 - Pratica n. KR0030745 in atti dal 04/05/2006

6. FRAZIONAMENTO del 10/05/1994 in atti dal 10/05/1994 (n. 2038.2/1994)

➤ **1. AUDIA Giovanni (CF DAUGNN42L01I494I)**  
nato a SCANDALE (KR) il 01/07/1942  
📅 dal 10/05/1994 al 07/02/1984  
Diritto di: Oneri possessore per acquisto (deriva dall'atto 6)

➤ **2. ESAC GIA. OPERA SILA**  
📅 dal 10/05/1994 al 07/02/1984  
Diritto di: Oneri venditore con patto di riservato dominio (deriva dall'atto 6)

➤ **1. AUDIA Giovanni (CF DAUGNN42L01I494I)**  
nato a SCANDALE (KR) il 01/07/1942  
📅 dal 09/12/2004 al 07/02/1984  
Diritto di: Da verificare da verificare (deriva dall'atto 7)

➤ **2. EUROSILUPPO ELETTRICA S.P.A. (CF 02548880794)**  
Sede in CROTONE (KR)  
📅 dal 09/12/2004 al 07/02/1984  
Diritto di: Usufrutto per 1/1 (deriva dall'atto 7)

➤ **1. CONSORZIO EUROSILUPPO SOCIETA' CONSORTILE A RESPONSABILITA' LIMITATA (CF 02504050796)**  
Sede in CROTONE (KR)  
📅 dal 09/12/2004 al 09/12/2004  
Diritto di: Nuda proprieta' per 1/1 (deriva dall'atto 8)

➤ **2. EUROSILUPPO ELETTRICA S.P.A. (CF 02548880794)**  
Sede in CROTONE (KR)  
📅 dal 09/12/2004 al 09/12/2004  
Diritto di: Usufrutto per 1/1 (deriva dall'atto 8)

➤ **1. AUDIA Giovanni (CF DAUGNN42L01I494I)**  
nato a SCANDALE (KR) il 01/07/1942  
📅 dal 09/12/2004 al 29/05/2008  
Diritto di: Oneri possessore per acquisto dall'ovs venditrice con pa (deriva dall'atto 9)

7. Atto del 09/12/2004 Pubblico ufficiale COPPOLA BOTTAZZI ALFREDO Sede BERGAMO (BG) Repertorio n. 41855 - COMPRAVENDITA Nota presentata con Modello Unico n. 18411.1/2004 Reparto PI di CATANZARO in atti dal 27/12/2004

8. VOLTURA D'UFFICIO del 09/12/2004 Pubblico ufficiale COPPOLA BOTTAZZI Sede BERGAMO (BG) Repertorio n. 41855 - ESEGUITA AI SOLI FINI DELLA CONTINUITA' STORICA Voltura n. 3005.1/2006 - Pratica n. KR0075015 in atti dal 15/12/2006

9. VOLTURA D'UFFICIO del 09/12/2004 Pubblico ufficiale COPPOLA BOTTAZZI Sede BERGAMO (BG) Repertorio n. 41855 - RIPRISTINO DITTA SU IST 13567/08 Voltura n. 593.1/2008 - Pratica n. KR0014108 in atti dal 21/02/2008

**Dati identificativi: Immobile attuale - Comune di SCANDALE (I494) (KR) Foglio 18 Particella 212**

➤ **1. AUDIA Giovanni (CF DAUGNN42L01I494I)**  
nato a SCANDALE (KR) il 01/07/1942  
📅 dal 29/05/2008  
Diritto di: Oneri possessore per acquisto dall'ovs venditrice con pa (deriva dall'atto 10)

10. FRAZIONAMENTO del 29/05/2008 Pratica n. KR0047310 in atti dal 29/05/2008 (n. 47310.1/2008)

Catasto terreni  
**Visura storica per immobile**

Situazione degli atti informatizzati dall'impianto meccanografico al 09/08/2023

**Immobile di catasto terreni****Causali di aggiornamento ed annotazioni****Informazioni riportate negli atti del catasto al 09/08/2023****Dati identificativi:** Comune di **SCANDALE (I494) (KR)**Foglio **18** Particella **163****Classamento:**Particella divisa in **2** porzioni

Totali particella:

Redditi: dominicale **Euro 14,13**agrario **Euro 7,64**Superficie: **3.080 m<sup>2</sup>****Il reddito dominicale è stato calcolato tenendo conto delle eventuali deduzioni indicate in tabella**

Porzione	AA	AB
Reddito dominicale	Euro 11,65	Euro 2,48
Reddito agrario	Euro 4,85	Euro 2,79
Deduzioni	-	-
Superficie m <sup>2</sup>	1.880	1.200
Qualità	SEMINATIVO	ULIVETO
Classe	1	3

**Annotazione di immobile:** PART.LLA GENERATA DA TIPO FRAZ. VALIDO AI SOLI FINI ULTIMO COMMA ART.18 LEGGE 47/85. - VARIAZIONE COLTURALE ESEGUITA AI SENSI DEL DL 3.10.2006 N. 262, CONVERTITO CON MODIFICAZIONI NELLA LEGGE 24.11.2006 N. 286 (ANNO 2007) - QUALITA` DICHIARATA O PARIFICATA A COLTURA PRESENTE NEL QUADRO TARIFFARIO DEL COMUNE

## > Intestati catastali

### ➤ 1. CIRILLO Maria (CF CRLMRA40S41I494C)

nata a SCANDALE (KR) il 01/11/1940

Diritto di: Proprieta' per 1000/1000

## > Dati identificativi

### 📅 dall'impianto al 05/02/2001

#### Immobile predecessore

Comune di **SCANDALE (I494) (KR)**

Foglio **18** Particella **42**

Impianto meccanografico del 09/07/1985

### 📅 dal 05/02/2001

#### Immobile attuale

Comune di **SCANDALE (I494) (KR)**

Foglio **18** Particella **163**

FRAZIONAMENTO del 05/02/2001 Pratica n. 24892 in atti dal 05/02/2001 (n. 24892.1/2001)

#### Sono stati inoltre variati/soppressi i seguenti immobili:

Comune: **SCANDALE (I494) (KR)**

*Foglio 18 Particella 24*

*Foglio 18 Particella 162*

*Foglio 18 Particella 42*

*Foglio 18 Particella 159*

*Foglio 18 Particella 165*

*Foglio 18 Particella 164*

*Foglio 18 Particella 160*

*Foglio 18 Particella 53*

*Foglio 18 Particella 161*

## > Dati di classamento

### 📅 dall'impianto al 05/02/2001

#### Immobile predecessore

Comune di **SCANDALE (I494) (KR)**

Foglio **18** Particella **42**

Redditi: dominicale **Euro 33,59 Lire 65.040**

agrario **Euro 14,00 Lire 27.100**

Particella con qualità: **SEMINATIVO** di classe **01**  
Superficie: **5.420 m<sup>2</sup>**

Partita: **1074**

Impianto meccanografico del 09/07/1985

### 📅 dal 05/02/2001 al 12/12/2007

#### Immobile attuale

Comune di **SCANDALE (I494) (KR)**

Foglio **18** Particella **163**

Redditi: dominicale **Euro 19,09 Lire 36.960**

agrario **Euro 7,95 Lire 15.400**

FRAZIONAMENTO del 05/02/2001 Pratica n. 24892 in atti dal 05/02/2001 (n. 24892.1/2001)

Particella con qualità: **SEMINATIVO** di classe **01**  
Superficie: **3.080 m<sup>2</sup>**

**Sono stati inoltre variati/soppressi i seguenti immobili:**

Comune: **SCANDALE (I494) (KR)**

*Foglio 18 Particella 24*  
*Foglio 18 Particella 162*  
*Foglio 18 Particella 42*  
*Foglio 18 Particella 159*  
*Foglio 18 Particella 165*  
*Foglio 18 Particella 164*  
*Foglio 18 Particella 160*  
*Foglio 18 Particella 53*  
*Foglio 18 Particella 161*

 dal **12/12/2007**

**Immobile attuale**

Comune di **SCANDALE (I494) (KR)**

Foglio **18** Particella **163**

Particella divisa in **2** porzioni

Totali particella:

Redditi: dominicale **Euro 14,13**

agrario **Euro 7,64**

Superficie: **3.080 m<sup>2</sup>**

**Il reddito dominicale è stato calcolato tenendo conto delle eventuali deduzioni indicate in tabella**

Porzione	AA	AB
Reddito dominicale	Euro 11,65	Euro 2,48
Reddito agrario	Euro 4,85	Euro 2,79
Deduzioni	-	-
Superficie m <sup>2</sup>	1.880	1.200
Qualità	SEMINATIVO	ULIVETO
Classe	1	3

TABELLA DI VARIAZIONE del 12/12/2007 Pratica n. KR0121674 in atti dal 12/12/2007 TRASMISSIONE DATI AGEA AI SENSI DEL DL 3.10.2006 N.262 (n. 28758.1/2007)

Annotazione di immobile: part.IIa generata da tipo fraz. valido ai soli fini ultimo comma art.18 legge 47/85. - variazione colturale eseguita ai sensi del dl 3.10.2006 n. 262, convertito con modificazioni nella legge 24.11.2006 n. 286 (anno 2007) - qualità dichiarata o parificata a coltura presente nel quadro tariffario del comune

## > Altre variazioni

 dal **05/02/2001** al **12/12/2007**

**Immobile attuale**

Comune di **SCANDALE (I494) (KR)**

Foglio **18** Particella **163**

Variazione del 05/02/2001 Pratica n. 24892 in atti dal 05/02/2001 (n. 24892.1/2001)

Annotazione di immobile: part.IIa generata da tipo fraz. valido ai soli fini ultimo comma art.18 legge 47/85.

**Sono stati inoltre variati/soppressi i seguenti immobili:**

Comune: **SCANDALE (I494) (KR)**

*Foglio 18 Particella 164*  
*Foglio 18 Particella 159*



Foglio 18 Particella 161  
Foglio 18 Particella 165  
Foglio 18 Particella 162  
Foglio 18 Particella 160

---

## > Storia degli intestati dell'immobile

### Dati identificativi: Immobile predecessore - Comune di SCANDALE (I494) (KR) Foglio 18 Particella 42

#### > 1. CIRILLO Tommaso ; Fu Raimondo

📅 dall'impianto al 19/11/1991

Diritto di: Da verificare possessore per acquisto dall' o v s venditrice con patto di riservato dominio (deriva dall'atto 1)

1. Impianto meccanografico del 09/07/1985

#### > 1. CIRILLO Tommaso (CF CRLTMS14M17I494A)

nato a SCANDALE (KR) il 17/08/1914

📅 dal 19/11/1991 al 05/02/2001

Diritto di: Proprieta' per 1000/1000 (deriva dall'atto 2)

2. DELIBERA del 19/11/1991 Pubblico ufficiale E.S.A. C. Sede COSENZA (CS) Repertorio n. 6616 - UR Sede COSENZA (CS) Registrazione n. 3433 registrato in data 19/11/1991 - Voltura n. 2545.1/2000 in atti dal 23/05/2000

### Dati identificativi: Immobile attuale - Comune di SCANDALE (I494) (KR) Foglio 18 Particella 163

#### > 1. CIRILLO Maria (CF CRLMRA40S41I494C)

nata a SCANDALE (KR) il 01/11/1940

📅 dal 21/01/1989

Diritto di: Proprieta' per 1000/1000 (deriva dall'atto 3)

3. TESTAMENTO PUBBLICO del 21/01/1989 Pubblico ufficiale NOT. VITALE M. Sede CATANZARO (CZ) Repertorio n. 3551 - UR Sede CATANZARO (CZ) Registrazione n. 851 registrato in data 07/03/2001 - SUCC. TESTATA DI CIRILLO TOMMASO Voltura n. 258412.1/2001 - Pratica n. 278291 in atti dal 04/09/2001

#### > 1. CIRILLO Tommaso (CF CRLTMS14M17I494A)

nato a SCANDALE (KR) il 17/08/1914

📅 dal 05/02/2001 al 21/01/1989

Diritto di: Proprieta' per 1000/1000 (deriva dall'atto 4)

4. FRAZIONAMENTO del 05/02/2001 Pratica n. 24892 in atti dal 05/02/2001 (n. 24892.1/2001)

---

Visura telematica

Tributi speciali: Euro 0,90

Catasto terreni  
**Visura storica per immobile**

Situazione degli atti informatizzati dall'impianto meccanografico al 09/08/2023



**Immobile di catasto terreni**



**Causali di aggiornamento ed annotazioni**

**Informazioni riportate negli atti del catasto al 09/08/2023**

**Dati identificativi:** Comune di **SCANDALE (I494) (KR)**

Foglio **18** Particella **162**

**Classamento:**

**Redditi:** dominicale **Euro 14,50 Lire 28.080**

agrario **Euro 6,04 Lire 11.700**

Particella con qualità: **SEMINATIVO** di classe 1

Superficie: **2.340 m<sup>2</sup>**

**Annotazione di immobile:** PART.LLA GENERATA DA TIPO FRAZ. VALIDO AI SOLI FINI ULTIMO COMMA ART.18 LEGGE 47/85.

**> Intestati catastali**

**➤ 1. IMMOBILIARE GIUBILEO SRL (CF 03004800961)**

Sede in SESTO SAN GIOVANNI (MI)

Diritto di: Proprieta' per 1000/1000

**> Dati identificativi**

**📅 dall'impianto al 05/02/2001**

**Immobile predecessore**

Comune di **SCANDALE (I494) (KR)**

Foglio **18** Particella **42**

Impianto meccanografico del 09/07/1985

**📅 dal 05/02/2001**

**Immobile attuale**

Comune di **SCANDALE (I494) (KR)**

Foglio **18** Particella **162**

FRAZIONAMENTO del 05/02/2001 Pratica n. 24892 in atti dal 05/02/2001 (n. 24892.1/2001)

**Sono stati inoltre variati/soppressi i seguenti immobili:**

Comune: **SCANDALE (I494) (KR)**

*Foglio 18 Particella 24*

*Foglio 18 Particella 42*

*Foglio 18 Particella 163*

*Foglio 18 Particella 159*

*Foglio 18 Particella 165*

*Foglio 18 Particella 164*

*Foglio 18 Particella 160*

*Foglio 18 Particella 53*

*Foglio 18 Particella 161*

## > Dati di classamento

### 📅 dall'impianto al 05/02/2001

Impianto meccanografico del 09/07/1985

#### Immobile predecessore

Comune di **SCANDALE (I494) (KR)**

Foglio **18** Particella **42**

Redditi: dominicale **Euro 33,59 Lire 65.040**  
agrario **Euro 14,00 Lire 27.100**

Particella con qualità: **SEMINATIVO** di classe **01**  
Superficie: **5.420 m<sup>2</sup>**

Partita: **1074**

### 📅 dal 05/02/2001

FRAZIONAMENTO del 05/02/2001 Pratica n. 24892 in atti dal 05/02/2001 (n. 24892.1/2001)

#### Immobile attuale

Comune di **SCANDALE (I494) (KR)**

Foglio **18** Particella **162**

Redditi: dominicale **Euro 14,50 Lire 28.080**  
agrario **Euro 6,04 Lire 11.700**

Particella con qualità: **SEMINATIVO** di classe **01**  
Superficie: **2.340 m<sup>2</sup>**

**Sono stati inoltre variati/soppressi i seguenti immobili:**

Comune: **SCANDALE (I494) (KR)**

*Foglio 18 Particella 24*

*Foglio 18 Particella 42*

*Foglio 18 Particella 163*

*Foglio 18 Particella 159*

*Foglio 18 Particella 165*

*Foglio 18 Particella 164*

*Foglio 18 Particella 160*

*Foglio 18 Particella 53*

*Foglio 18 Particella 161*

## > Altre variazioni

### 📅 dal 05/02/2001

#### Immobile attuale

Comune di **SCANDALE (I494) (KR)**

Foglio **18** Particella **162**

Variazione del 05/02/2001 Pratica n. 24892 in atti dal 05/02/2001 (n. 24892.1/2001)

Annotazione di immobile: part.IIa generata da tipo fraz. valido ai soli fini ultimo comma art.18 legge 47/85.

**Sono stati inoltre variati/soppressi i seguenti immobili:**

Comune: **SCANDALE (I494) (KR)**

*Foglio 18 Particella 164*

*Foglio 18 Particella 159*

*Foglio 18 Particella 161*

*Foglio 18 Particella 163*

*Foglio 18 Particella 165*

*Foglio 18 Particella 160*

## > Storia degli intestati dell'immobile

### Dati identificativi: Immobile predecessore - Comune di SCANDALE (I494) (KR) Foglio 18 Particella 42

#### > 1. CIRILLO Tommaso ; Fu Raimondo

📅 dall'impianto al 19/11/1991  
Diritto di: Da verificare possessore per acquisto dall'originario venditore con patto di riservato dominio (deriva dall'atto 1)

1. Impianto meccanografico del 09/07/1985

#### > 1. CIRILLO Tommaso (CF CRLTMS14M17I494A) nato a SCANDALE (KR) il 17/08/1914

📅 dal 19/11/1991 al 05/02/2001  
Diritto di: Proprieta' per 1000/1000 (deriva dall'atto 2)

2. DELIBERA del 19/11/1991 Pubblico ufficiale E.S.A. C. Sede COSENZA (CS) Repertorio n. 6616 - UR Sede COSENZA (CS) Registrazione n. 3433 registrato in data 19/11/1991 - Voltura n. 2545.1/2000 in atti dal 23/05/2000

### Dati identificativi: Immobile attuale - Comune di SCANDALE (I494) (KR) Foglio 18 Particella 162

#### > 1. CIRILLO Ernesto (CF CRLRST44P08I494O) nato a SCANDALE (KR) il 08/09/1944

📅 dal 21/01/1989 al 23/12/2013  
Diritto di: Proprieta' per 1000/1000 (deriva dall'atto 3)

3. TESTAMENTO PUBBLICO del 21/01/1989 Pubblico ufficiale NOT. VITALE M. Sede CATANZARO (CZ) Repertorio n. 3551 - UR Sede CATANZARO (CZ) Registrazione n. 851 registrato in data 07/03/2001 - SUCC. TESTATA DI CIRILLO TOMMASO Voltura n. 258412.1/2001 - Pratica n. 278296 in atti dal 04/09/2001

#### > 1. CIRILLO Tommaso (CF CRLTMS14M17I494A) nato a SCANDALE (KR) il 17/08/1914

📅 dal 05/02/2001 al 21/01/1989  
Diritto di: Proprieta' per 1000/1000 (deriva dall'atto 4)

4. FRAZIONAMENTO del 05/02/2001 Pratica n. 24892 in atti dal 05/02/2001 (n. 24892.1/2001)

#### > 1. IMMOBILIARE GIUBILEO SRL (CF 03004800961) Sede in SESTO SAN GIOVANNI (MI)

📅 dal 23/12/2013  
Diritto di: Proprieta' per 1000/1000 (deriva dall'atto 5)

5. Atto amministrativo DECRETO (DISPOSIZIONI DELLE AUTORITA') del 23/12/2013 Pubblico ufficiale TRIBUNALE DI MONZA Sede MONZA (MI) Repertorio n. 51 - DECRETO DI TRASFERIMENTO IMMOBILI Trascrizione n. 248.1/2014 Reparto PI di CROTONE in atti dal 21/01/2014

Visura telematica

Tributi speciali: Euro 0,90

Catasto terreni  
**Visura storica per immobile**

Situazione degli atti informatizzati dall'impianto meccanografico al 09/08/2023



**Immobile di catasto terreni**



**Causali di aggiornamento ed annotazioni**

**Informazioni riportate negli atti del catasto al 09/08/2023**

**Dati identificativi:** Comune di **SCANDALE (I494) (KR)**

Foglio **18** Particella **44**

Partita: **514**

**Classamento:**

**Redditi:** dominicale **Euro 32,85 Lire 63.600**  
agrario **Euro 13,69 Lire 26.500**

Particella con qualità: **SEMINATIVO** di classe **1**

Superficie: **5.300 m<sup>2</sup>**

**> Intestati catastali**

**➤ 1. COMUNE DI SCANDALE (CF 00337940795)**

Sede in SCANDALE (KR)

Diritto di: Proprieta' per 1/1

**> Dati identificativi**

**📅 dall'impianto**

Impianto meccanografico del 09/07/1985

**Immobile attuale**

Comune di **SCANDALE (I494) (KR)**

Foglio **18** Particella **44**

**> Dati di classamento**

**📅 dall'impianto**

Impianto meccanografico del 09/07/1985

**Immobile attuale**

Comune di **SCANDALE (I494) (KR)**

Foglio **18** Particella **44**

**Redditi:** dominicale **Euro 32,85 Lire 63.600**  
agrario **Euro 13,69 Lire 26.500**

Particella con qualità: **SEMINATIVO** di classe **01**  
Superficie: **5.300 m<sup>2</sup>**

Partita: **514**

Direzione Provinciale di Crotone  
Ufficio Provinciale - Territorio  
Servizi Catastali

---

> **Storia degli intestati dell'immobile**

**Dati identificativi:** Immobile attuale - Comune di SCANDALE (I494) (KR) Foglio 18 Particella 44

- **1. OPERA SILA ENTE DI SVILUPPO IN CALABRIA (CF 00121900781)**  
Sede in COSENZA (CS)  
1. Impianto meccanografico del 09/07/1985
- 📅 dall'impianto al 29/01/2003  
Diritto di: Proprieta' per 1000/1000 (deriva dall'atto 1)
- **1. COMUNE DI SCANDALE (CF 00337940795)**  
Sede in SCANDALE (KR)  
2. Atto del 29/01/2003 Pubblico ufficiale DI BARTOLO STEFANO SEGRET Sede SCANDALE (KR) Repertorio n. 35 - CESSIONE DI DIRITTI REALI A TITOLO GRATUITO Trascrizione n. 12873.1/2003 Reparto PI di CATANZARO in atti dal 31/03/2004
- 📅 dal 29/01/2003  
Diritto di: Proprieta' per 1/1 (deriva dall'atto 2)
- 

*Visura telematica*

*Tributi speciali: Euro 0,90*

Catasto terreni  
**Visura storica per immobile**

Situazione degli atti informatizzati dall'impianto meccanografico al 09/08/2023



**Immobile di catasto terreni**



**Causali di aggiornamento ed annotazioni**

**Informazioni riportate negli atti del catasto al 09/08/2023**

**Dati identificativi:** Comune di **SCANDALE (I494) (KR)**

Foglio **18** Particella **206**

**Classamento:**

**Redditi:** dominicale **Euro 0,25**

agrario **Euro 0,10**

Particella con qualità: **SEMINATIVO** di classe 1

Superficie: **40 m<sup>2</sup>**

**Annotazione di immobile:** ATTO DI AGGIORNAMENTO NON CONFORME ALL'ART.1,COMMA 8, DEL D.M.F. N. 701/94.

**> Intestati catastali**

**➤ 1. GENOVESE Giovanni (CF GNVGNN38T21D122O)**

nato a CROTONE (KR) il 21/12/1938

Diritto di: Proprieta' per 1/1

**> Dati identificativi**

**📅 dall'impianto al 05/02/2001**

**Immobile predecessore**

Comune di **SCANDALE (I494) (KR)**

Foglio **18** Particella **53**

Impianto meccanografico del 09/07/1985

**📅 dal 05/02/2001 al 29/05/2008**

**Immobile predecessore**

Comune di **SCANDALE (I494) (KR)**

Foglio **18** Particella **164**

FRAZIONAMENTO del 05/02/2001 Pratica n. 24892 in atti dal 05/02/2001 (n. 24892.1/2001)

**Sono stati inoltre variati/soppressi i seguenti immobili:**

Comune: **SCANDALE (I494) (KR)**

*Foglio 18 Particella 24*

*Foglio 18 Particella 162*

*Foglio 18 Particella 42*

*Foglio 18 Particella 163*

*Foglio 18 Particella 159*

*Foglio 18 Particella 165*

*Foglio 18 Particella 160*

*Foglio 18 Particella 53*

*Foglio 18 Particella 161*

📅 dal 29/05/2008

Immobile attuale

Comune di **SCANDALE (I494) (KR)**

Foglio 18 Particella 206

FRAZIONAMENTO del 29/05/2008 Pratica n.  
KR0047310 in atti dal 29/05/2008 (n. 47310.1/2008)

**Sono stati inoltre variati/soppressi i seguenti immobili:**

Comune: **SCANDALE (I494) (KR)**

Foglio 18 Particella 194  
Foglio 18 Particella 234  
Foglio 18 Particella 232  
Foglio 18 Particella 226  
Foglio 18 Particella 222  
Foglio 18 Particella 211  
Foglio 18 Particella 210  
Foglio 18 Particella 205  
Foglio 18 Particella 101  
Foglio 18 Particella 55  
Foglio 18 Particella 52  
Foglio 18 Particella 46  
Foglio 18 Particella 176  
Foglio 18 Particella 164  
Foglio 18 Particella 197  
Foglio 18 Particella 190  
Foglio 18 Particella 189  
Foglio 18 Particella 184  
Foglio 18 Particella 237  
Foglio 18 Particella 233  
Foglio 18 Particella 217  
Foglio 18 Particella 213  
Foglio 18 Particella 204  
Foglio 18 Particella 203  
Foglio 18 Particella 202  
Foglio 18 Particella 141  
Foglio 18 Particella 105  
Foglio 18 Particella 35  
Foglio 18 Particella 199  
Foglio 18 Particella 187  
Foglio 18 Particella 185  
Foglio 18 Particella 230  
Foglio 18 Particella 227  
Foglio 18 Particella 223  
Foglio 18 Particella 221  
Foglio 18 Particella 218  
Foglio 18 Particella 216  
Foglio 18 Particella 207  
Foglio 18 Particella 149  
Foglio 18 Particella 178  
Foglio 18 Particella 198  
Foglio 18 Particella 225  
Foglio 18 Particella 220  
Foglio 18 Particella 209  
Foglio 18 Particella 50  
Foglio 18 Particella 175  
Foglio 18 Particella 174  
Foglio 18 Particella 200  
Foglio 18 Particella 193  
Foglio 18 Particella 186  
Foglio 18 Particella 235  
Foglio 18 Particella 219  
Foglio 18 Particella 212  
Foglio 18 Particella 208  
Foglio 18 Particella 195  
Foglio 18 Particella 188  
Foglio 18 Particella 183



Foglio 18 Particella 231  
Foglio 18 Particella 214  
Foglio 18 Particella 54  
Foglio 18 Particella 158  
Foglio 18 Particella 157  
Foglio 18 Particella 191  
Foglio 18 Particella 228  
Foglio 18 Particella 224  
Foglio 18 Particella 215  
Foglio 18 Particella 104  
Foglio 18 Particella 165  
Foglio 18 Particella 196  
Foglio 18 Particella 192  
Foglio 18 Particella 182  
Foglio 18 Particella 236  
Foglio 18 Particella 229  
Foglio 18 Particella 201  
Foglio 18 Particella 139

## > Dati di classamento

### 📅 dall'impianto al 05/02/2001

Impianto meccanografico del 09/07/1985

#### Immobile predecessore

Comune di **SCANDALE (I494) (KR)**

Foglio **18** Particella **53**

Redditi: dominicale **Euro 119,12 Lire 230.640**

agrario **Euro 49,63 Lire 96.100**

Particella con qualità: **SEMINATIVO** di classe **01**  
Superficie: **19.220 m<sup>2</sup>**

Partita: **1074**

### 📅 dal 05/02/2001 al 29/05/2008

FRAZIONAMENTO del 05/02/2001 Pratica n. 24892 in  
atti dal 05/02/2001 (n. 24892.1/2001)

#### Immobile predecessore

Comune di **SCANDALE (I494) (KR)**

Foglio **18** Particella **164**

Redditi: dominicale **Euro 65,07 Lire 126.000**

agrario **Euro 27,11 Lire 52.500**

Particella con qualità: **SEMINATIVO** di classe **01**  
Superficie: **10.500 m<sup>2</sup>**

**Sono stati inoltre variati/soppressi i seguenti immobili:**

Comune: **SCANDALE (I494) (KR)**

Foglio 18 Particella 24

Foglio 18 Particella 162

Foglio 18 Particella 42

Foglio 18 Particella 163

Foglio 18 Particella 159

Foglio 18 Particella 165

Foglio 18 Particella 160

Foglio 18 Particella 53

Foglio 18 Particella 161

📅 dal 29/05/2008

**Immobile attuale**

Comune di **SCANDALE (I494) (KR)**

Foglio **18** Particella **206**

Redditi: dominicale **Euro 0,25**

agrario **Euro 0,10**

Particella con qualità: **SEMINATIVO** di classe **01**  
Superficie: **40 m<sup>2</sup>**

FRAZIONAMENTO del 29/05/2008 Pratica n.  
KR0047310 in atti dal 29/05/2008 (n. 47310.1/2008)

**Sono stati inoltre variati/soppressi i seguenti immobili:**

Comune: **SCANDALE (I494) (KR)**

*Foglio 18 Particella 194*  
*Foglio 18 Particella 234*  
*Foglio 18 Particella 232*  
*Foglio 18 Particella 226*  
*Foglio 18 Particella 222*  
*Foglio 18 Particella 211*  
*Foglio 18 Particella 210*  
*Foglio 18 Particella 205*  
*Foglio 18 Particella 101*  
*Foglio 18 Particella 55*  
*Foglio 18 Particella 52*  
*Foglio 18 Particella 46*  
*Foglio 18 Particella 176*  
*Foglio 18 Particella 164*  
*Foglio 18 Particella 197*  
*Foglio 18 Particella 190*  
*Foglio 18 Particella 189*  
*Foglio 18 Particella 184*  
*Foglio 18 Particella 237*  
*Foglio 18 Particella 233*  
*Foglio 18 Particella 217*  
*Foglio 18 Particella 213*  
*Foglio 18 Particella 204*  
*Foglio 18 Particella 203*  
*Foglio 18 Particella 202*  
*Foglio 18 Particella 141*  
*Foglio 18 Particella 105*  
*Foglio 18 Particella 35*  
*Foglio 18 Particella 199*  
*Foglio 18 Particella 187*  
*Foglio 18 Particella 185*  
*Foglio 18 Particella 230*  
*Foglio 18 Particella 227*  
*Foglio 18 Particella 223*  
*Foglio 18 Particella 221*  
*Foglio 18 Particella 218*  
*Foglio 18 Particella 216*  
*Foglio 18 Particella 207*  
*Foglio 18 Particella 149*  
*Foglio 18 Particella 178*  
*Foglio 18 Particella 198*  
*Foglio 18 Particella 225*  
*Foglio 18 Particella 220*  
*Foglio 18 Particella 209*  
*Foglio 18 Particella 50*  
*Foglio 18 Particella 175*  
*Foglio 18 Particella 174*  
*Foglio 18 Particella 200*  
*Foglio 18 Particella 193*  
*Foglio 18 Particella 186*

Foglio 18 Particella 235  
Foglio 18 Particella 219  
Foglio 18 Particella 212  
Foglio 18 Particella 208  
Foglio 18 Particella 195  
Foglio 18 Particella 188  
Foglio 18 Particella 183  
Foglio 18 Particella 231  
Foglio 18 Particella 214  
Foglio 18 Particella 54  
Foglio 18 Particella 158  
Foglio 18 Particella 157  
Foglio 18 Particella 191  
Foglio 18 Particella 228  
Foglio 18 Particella 224  
Foglio 18 Particella 215  
Foglio 18 Particella 104  
Foglio 18 Particella 165  
Foglio 18 Particella 196  
Foglio 18 Particella 192  
Foglio 18 Particella 182  
Foglio 18 Particella 236  
Foglio 18 Particella 229  
Foglio 18 Particella 201  
Foglio 18 Particella 139

## > Altre variazioni

📅 dal 05/02/2001 al 29/05/2008

**Immobile predecessore**

Comune di **SCANDALE (I494) (KR)**

Foglio **18** Particella **164**

Variazione del 05/02/2001 Pratica n. 24892 in atti dal 05/02/2001 (n. 24892.1/2001)

Annotazione di immobile: part.IIa generata da tipo fraz. valido ai soli fini ultimo comma art.18 legge 47/85.

**Sono stati inoltre variati/soppressi i seguenti immobili:**

Comune: **SCANDALE (I494) (KR)**

Foglio 18 Particella 159  
Foglio 18 Particella 161  
Foglio 18 Particella 163  
Foglio 18 Particella 165  
Foglio 18 Particella 162  
Foglio 18 Particella 160

📅 dal 29/05/2008

**Immobile attuale**

Comune di **SCANDALE (I494) (KR)**

Foglio **18** Particella **206**

Variazione del 29/05/2008 Pratica n. KR0047310 in atti dal 29/05/2008 (n. 47310.1/2008)

Annotazione di immobile: atto di aggiornamento non conforme all'art.1, comma 8, del d.m.f. n. 701/94.

**Sono stati inoltre variati/soppressi i seguenti immobili:**

Comune: **SCANDALE (I494) (KR)**

Foglio 18 Particella 195  
Foglio 18 Particella 235  
Foglio 18 Particella 227  
Foglio 18 Particella 224  
Foglio 18 Particella 220  
Foglio 18 Particella 209  
Foglio 18 Particella 199  
Foglio 18 Particella 191

Foglio 18 Particella 190  
Foglio 18 Particella 189  
Foglio 18 Particella 186  
Foglio 18 Particella 234  
Foglio 18 Particella 228  
Foglio 18 Particella 222  
Foglio 18 Particella 219  
Foglio 18 Particella 217  
Foglio 18 Particella 207  
Foglio 18 Particella 188  
Foglio 18 Particella 184  
Foglio 18 Particella 237  
Foglio 18 Particella 231  
Foglio 18 Particella 229  
Foglio 18 Particella 226  
Foglio 18 Particella 215  
Foglio 18 Particella 204  
Foglio 18 Particella 203  
Foglio 18 Particella 193  
Foglio 18 Particella 218  
Foglio 18 Particella 216  
Foglio 18 Particella 213  
Foglio 18 Particella 198  
Foglio 18 Particella 183  
Foglio 18 Particella 236  
Foglio 18 Particella 232  
Foglio 18 Particella 230  
Foglio 18 Particella 221  
Foglio 18 Particella 211  
Foglio 18 Particella 208  
Foglio 18 Particella 197  
Foglio 18 Particella 192  
Foglio 18 Particella 187  
Foglio 18 Particella 223  
Foglio 18 Particella 205  
Foglio 18 Particella 233  
Foglio 18 Particella 225  
Foglio 18 Particella 202  
Foglio 18 Particella 196  
Foglio 18 Particella 194  
Foglio 18 Particella 185  
Foglio 18 Particella 214  
Foglio 18 Particella 212  
Foglio 18 Particella 210  
Foglio 18 Particella 201  
Foglio 18 Particella 200

## > Storia degli intestati dell'immobile

**Dati identificativi: Immobile predecessore - Comune di SCANDALE (I494) (KR) Foglio 18 Particella 53**

### > 1. CIRILLO Tommaso ; Fu Raimondo

📅 dall'impianto al 19/11/1991

Diritto di: Da verificare possessore per acquisto dall' o v s venditrice con patto di riservato dominio (deriva dall'atto 1)

1. Impianto meccanografico del 09/07/1985

### > 1. CIRILLO Tommaso (CF CRLTMS14M171494A)

nato a SCANDALE (KR) il 17/08/1914

2. DELIBERA del 19/11/1991 Pubblico ufficiale E.S.A. C. Sede COSENZA (CS) Repertorio n. 6616 - UR Sede COSENZA (CS) Registrazione n. 3433 registrato in data 19/11/1991 - Voltura n. 2545.1/2000 in atti dal 23/05/2000

📅 dal 19/11/1991 al 05/02/2001  
Diritto di: Proprieta' per 1000/1000 (deriva dall'atto 2)

**Dati identificativi: Immobile predecessore - Comune di SCANDALE (I494) (KR) Foglio 18 Particella 164**

➤ **1. CIRILLO Raimondo**  
**(CF CRLRND38S16I494O)**  
nato a SCANDALE (KR) il 16/11/1938  
📅 dal 21/01/1989 al 11/11/2003  
Diritto di: Proprieta' per 1000/1000 (deriva dall'atto 3)

➤ **1. CIRILLO Tommaso**  
**(CF CRLTMS14M17I494A)**  
nato a SCANDALE (KR) il 17/08/1914  
📅 dal 05/02/2001 al 21/01/1989  
Diritto di: Proprieta' per 1000/1000 (deriva dall'atto 4)

➤ **1. EUROSvilUPPO INDUSTRIALE S.P.A**  
**(CF 02492580796)**  
Sede in CROTONE (KR)  
📅 dal 11/11/2003 al 09/12/2004  
Diritto di: Proprieta' per 1/1 (deriva dall'atto 5)

➤ **1. EUROSvilUPPO ELETTRICA S.P.A.**  
**(CF 02548880794)**  
Sede in CROTONE (KR)  
📅 dal 09/12/2004 al 09/12/2004  
Diritto di: Usufrutto per 1/1 (deriva dall'atto 6)

➤ **2. EUROSvilUPPO INDUSTRIALE S.P.A**  
**(CF 02492580796)**  
Sede in CROTONE (KR)  
📅 dal 09/12/2004 al 09/12/2004  
Diritto di: Da verificare da verificare (deriva dall'atto 6)

➤ **1. CONSORZIO EUROSvilUPPO SOCIETA' CONSORTILE A RESPONSABILITA' LIMITATA**  
**(CF 02504050796)**  
Sede in CROTONE (KR)  
📅 dal 09/12/2004 al 23/03/2005  
Diritto di: Nuda proprieta' per 1/1 (deriva dall'atto 7)

➤ **2. EUROSvilUPPO ELETTRICA S.P.A.**  
**(CF 02548880794)**  
Sede in CROTONE (KR)  
📅 dal 09/12/2004 al 23/03/2005  
Diritto di: Usufrutto per 1/1 (deriva dall'atto 7)

➤ **1. TECNO PARTECIPAZIONI S.R.L**  
**(CF 03071740967)**  
Sede in DALMINE (BG)  
📅 dal 23/03/2005 al 23/03/2005  
Diritto di: Proprieta' per 1/1 (deriva dall'atto 8)

➤ **1. EUROSvilUPPO INDUSTRIALE S.P.A**  
**(CF 02492580796)**  
Sede in CROTONE (KR)

3. TESTAMENTO PUBBLICO del 21/01/1989 Pubblico ufficiale NOT. VITALE M. Sede CATANZARO (CZ) Repertorio n. 3551 - UR Sede CATANZARO (CZ) Registrazione n. 851 registrato in data 07/03/2001 - SUCC. TESTATA DI CIRILLO TOMMASO Voltura n. 258412.1/2001 - Pratica n. 278223 in atti dal 04/09/2001

4. FRAZIONAMENTO del 05/02/2001 Pratica n. 24892 in atti dal 05/02/2001 (n. 24892.1/2001)

5. Atto del 11/11/2003 Pubblico ufficiale CAPOCASALE GIULIO Sede CROTONE (KR) Repertorio n. 63477 - COMPRAVENDITA Nota presentata con Modello Unico n. 16299.1/2003 Reparto PI di CATANZARO in atti dal 24/11/2003

6. Atto del 09/12/2004 Pubblico ufficiale COPPOLA BOTTAZZI ALFREDO Sede BERGAMO (BG) Repertorio n. 41855 - COMPRAVENDITA Nota presentata con Modello Unico n. 18411.1/2004 Reparto PI di CATANZARO in atti dal 27/12/2004

7. VOLTURA D'UFFICIO del 09/12/2004 Pubblico ufficiale COPPOLA BOTTAZZI Sede BERGAMO (BG) Repertorio n. 41855 - ESEGUITA AI SOLI FINI DELLA CONTINUITA' STORICA Voltura n. 3005.1/2006 - Pratica n. KR0075015 in atti dal 15/12/2006

8. Atto del 23/03/2005 Pubblico ufficiale CAPOCASALE GIULIO Sede CROTONE (KR) Repertorio n. 68343 - COMPRAVENDITA Nota presentata con Modello Unico n. 5044.1/2005 Reparto PI di CATANZARO in atti dal 11/04/2005

9. Atto del 23/03/2005 Pubblico ufficiale CAPOCASALE GIULIO Sede CROTONE (KR) Repertorio n. 68344 - COMPRAVENDITA Nota presentata con Modello Unico n. 5045.1/2005 Reparto PI di CATANZARO in atti dal 11/04/2005

📅 dal 23/03/2005 al 29/05/2008  
Diritto di: Proprieta' per 1/1 (deriva dall'atto 9)

**Dati identificativi: Immobile attuale - Comune di SCANDALE (I494) (KR) Foglio 18 Particella 206**

➤ **1. EUROSviluppo Industriale S.p.A**  
**(CF 02492580796)**  
Sede in CROTONE (KR)

10. FRAZIONAMENTO del 29/05/2008 Pratica n. KR0047310 in atti dal 29/05/2008 (n. 47310.1/2008)

📅 dal 29/05/2008 al 22/07/2009  
Diritto di: Proprieta' per 1/1 (deriva dall'atto 10)

➤ **1. EUROSviluppo Industriale S.R.L. IN LIQUIDAZIONE**  
**(CF 02492580796)**  
Sede in COLLE DI VAL D'ELSA (SI)

11. Atto del 22/07/2009 Pubblico ufficiale ZORZI ANTONIO Sede SIENA (SI) Repertorio n. 14090 - UU Sede SIENA (SI) Registrazione Volume 1 n. 5232 registrato in data 24/07/2009 - VERBALE DI ASSEMBLEA Voltura n. 2071.1/2009 - Pratica n. KR0071655 in atti dal 26/08/2009

📅 dal 22/07/2009 al 30/03/2019  
Diritto di: Proprieta' per 1/1 (deriva dall'atto 11)

➤ **1. GENOVESE Giovanni**  
**(CF GNVGNN38T21D1220)**  
nato a CROTONE (KR) il 21/12/1938

12. Atto amministrativo DECRETO (DISPOSIZIONI DELLE AUTORITA') del 30/03/2019 Pubblico ufficiale TRIBUNALE DI CROTONE Sede CROTONE (KR) Repertorio n. 15 - DECRETO DI TRASFERIMENTO IMMOBILI Trascrizione n. 5842.1/2019 Reparto PI di CROTONE in atti dal 27/11/2019

📅 dal 30/03/2019  
Diritto di: Proprieta' per 1/1 (deriva dall'atto 12)

---

Visura telematica

Tributi speciali: Euro 0,90

Catasto terreni  
**Visura storica per immobile**

Situazione degli atti informatizzati dall'impianto meccanografico al 09/08/2023



Immobile di catasto terreni



Causali di aggiornamento ed annotazioni

**Informazioni riportate negli atti del catasto al 09/08/2023**

**Dati identificativi:** Comune di **SCANDALE (I494) (KR)**

Foglio **18** Particella **210**

**Classamento:**

**Redditi:** dominicale **Euro 9,09**

agrario **Euro 3,79**

Particella con qualità: **SEMINATIVO** di classe 1

Superficie: **1.466 m<sup>2</sup>**

**Annotazione di immobile:** ATTO DI AGGIORNAMENTO NON CONFORME ALL'ART.1,COMMA 8, DEL D.M.F. N. 701/94.

> **Intestati catastali**

➤ **1. GENOVESE Giovanni (CF GNVGNN38T21D1220)**

nato a CROTONE (KR) il 21/12/1938

Diritto di: Proprieta' per 1/1

> **Dati identificativi**

📅 **dall'impianto al 05/02/2001**

**Immobile predecessore**

Comune di **SCANDALE (I494) (KR)**

Foglio **18** Particella **53**

Impianto meccanografico del 09/07/1985

📅 **dal 05/02/2001 al 29/05/2008**

**Immobile predecessore**

Comune di **SCANDALE (I494) (KR)**

Foglio **18** Particella **165**

FRAZIONAMENTO del 05/02/2001 Pratica n. 24892 in atti dal 05/02/2001 (n. 24892.1/2001)

**Sono stati inoltre variati/soppressi i seguenti immobili:**

Comune: **SCANDALE (I494) (KR)**

*Foglio 18 Particella 24*

*Foglio 18 Particella 162*

*Foglio 18 Particella 42*

*Foglio 18 Particella 163*

*Foglio 18 Particella 159*

*Foglio 18 Particella 164*

*Foglio 18 Particella 160*

*Foglio 18 Particella 53*

*Foglio 18 Particella 161*

📅 dal 29/05/2008

Immobile attuale

Comune di **SCANDALE (I494) (KR)**

Foglio 18 Particella 210

FRAZIONAMENTO del 29/05/2008 Pratica n.  
KR0047310 in atti dal 29/05/2008 (n. 47310.1/2008)

**Sono stati inoltre variati/soppressi i seguenti immobili:**

Comune: **SCANDALE (I494) (KR)**

Foglio 18 Particella 194  
Foglio 18 Particella 234  
Foglio 18 Particella 232  
Foglio 18 Particella 226  
Foglio 18 Particella 222  
Foglio 18 Particella 211  
Foglio 18 Particella 205  
Foglio 18 Particella 101  
Foglio 18 Particella 55  
Foglio 18 Particella 52  
Foglio 18 Particella 46  
Foglio 18 Particella 176  
Foglio 18 Particella 164  
Foglio 18 Particella 197  
Foglio 18 Particella 190  
Foglio 18 Particella 189  
Foglio 18 Particella 184  
Foglio 18 Particella 237  
Foglio 18 Particella 233  
Foglio 18 Particella 217  
Foglio 18 Particella 213  
Foglio 18 Particella 204  
Foglio 18 Particella 203  
Foglio 18 Particella 202  
Foglio 18 Particella 141  
Foglio 18 Particella 105  
Foglio 18 Particella 35  
Foglio 18 Particella 199  
Foglio 18 Particella 187  
Foglio 18 Particella 185  
Foglio 18 Particella 230  
Foglio 18 Particella 227  
Foglio 18 Particella 223  
Foglio 18 Particella 221  
Foglio 18 Particella 218  
Foglio 18 Particella 216  
Foglio 18 Particella 207  
Foglio 18 Particella 149  
Foglio 18 Particella 178  
Foglio 18 Particella 198  
Foglio 18 Particella 225  
Foglio 18 Particella 220  
Foglio 18 Particella 209  
Foglio 18 Particella 206  
Foglio 18 Particella 50  
Foglio 18 Particella 175  
Foglio 18 Particella 174  
Foglio 18 Particella 200  
Foglio 18 Particella 193  
Foglio 18 Particella 186  
Foglio 18 Particella 235  
Foglio 18 Particella 219  
Foglio 18 Particella 212  
Foglio 18 Particella 208  
Foglio 18 Particella 195  
Foglio 18 Particella 188  
Foglio 18 Particella 183



*Foglio 18 Particella 231  
Foglio 18 Particella 214  
Foglio 18 Particella 54  
Foglio 18 Particella 158  
Foglio 18 Particella 157  
Foglio 18 Particella 191  
Foglio 18 Particella 228  
Foglio 18 Particella 224  
Foglio 18 Particella 215  
Foglio 18 Particella 104  
Foglio 18 Particella 165  
Foglio 18 Particella 196  
Foglio 18 Particella 192  
Foglio 18 Particella 182  
Foglio 18 Particella 236  
Foglio 18 Particella 229  
Foglio 18 Particella 201  
Foglio 18 Particella 139*

## > Dati di classamento

### dall'impianto al 05/02/2001

Impianto meccanografico del 09/07/1985

#### Immobile predecessore

Comune di **SCANDALE (I494) (KR)**

Foglio **18** Particella **53**

Redditi: dominicale **Euro 119,12 Lire 230.640**

agrario **Euro 49,63 Lire 96.100**

Particella con qualità: **SEMINATIVO** di classe **01**  
Superficie: **19.220 m<sup>2</sup>**

Partita: **1074**

### dal 05/02/2001 al 29/05/2008

FRAZIONAMENTO del 05/02/2001 Pratica n. 24892 in  
atti dal 05/02/2001 (n. 24892.1/2001)

#### Immobile predecessore

Comune di **SCANDALE (I494) (KR)**

Foglio **18** Particella **165**

Redditi: dominicale **Euro 54,04 Lire 104.640**

agrario **Euro 22,52 Lire 43.600**

Particella con qualità: **SEMINATIVO** di classe **01**  
Superficie: **8.720 m<sup>2</sup>**

**Sono stati inoltre variati/soppressi i seguenti immobili:**

Comune: **SCANDALE (I494) (KR)**

*Foglio 18 Particella 24*

*Foglio 18 Particella 162*

*Foglio 18 Particella 42*

*Foglio 18 Particella 163*

*Foglio 18 Particella 159*

*Foglio 18 Particella 164*

*Foglio 18 Particella 160*

*Foglio 18 Particella 53*

*Foglio 18 Particella 161*

📅 dal 29/05/2008

**Immobile attuale**

Comune di **SCANDALE (I494) (KR)**

Foglio **18** Particella **210**

Redditi: dominicale **Euro 9,09**

agrario **Euro 3,79**

Particella con qualità: **SEMINATIVO** di classe **01**  
Superficie: **1.466 m<sup>2</sup>**

FRAZIONAMENTO del 29/05/2008 Pratica n.  
KR0047310 in atti dal 29/05/2008 (n. 47310.1/2008)

**Sono stati inoltre variati/soppressi i seguenti immobili:**

Comune: **SCANDALE (I494) (KR)**

Foglio 18 Particella 194  
Foglio 18 Particella 234  
Foglio 18 Particella 232  
Foglio 18 Particella 226  
Foglio 18 Particella 222  
Foglio 18 Particella 211  
Foglio 18 Particella 205  
Foglio 18 Particella 101  
Foglio 18 Particella 55  
Foglio 18 Particella 52  
Foglio 18 Particella 46  
Foglio 18 Particella 176  
Foglio 18 Particella 164  
Foglio 18 Particella 197  
Foglio 18 Particella 190  
Foglio 18 Particella 189  
Foglio 18 Particella 184  
Foglio 18 Particella 237  
Foglio 18 Particella 233  
Foglio 18 Particella 217  
Foglio 18 Particella 213  
Foglio 18 Particella 204  
Foglio 18 Particella 203  
Foglio 18 Particella 202  
Foglio 18 Particella 141  
Foglio 18 Particella 105  
Foglio 18 Particella 35  
Foglio 18 Particella 199  
Foglio 18 Particella 187  
Foglio 18 Particella 185  
Foglio 18 Particella 230  
Foglio 18 Particella 227  
Foglio 18 Particella 223  
Foglio 18 Particella 221  
Foglio 18 Particella 218  
Foglio 18 Particella 216  
Foglio 18 Particella 207  
Foglio 18 Particella 149  
Foglio 18 Particella 178  
Foglio 18 Particella 198  
Foglio 18 Particella 225  
Foglio 18 Particella 220  
Foglio 18 Particella 209  
Foglio 18 Particella 206  
Foglio 18 Particella 50  
Foglio 18 Particella 175  
Foglio 18 Particella 174  
Foglio 18 Particella 200  
Foglio 18 Particella 193  
Foglio 18 Particella 186

Foglio 18 Particella 235  
Foglio 18 Particella 219  
Foglio 18 Particella 212  
Foglio 18 Particella 208  
Foglio 18 Particella 195  
Foglio 18 Particella 188  
Foglio 18 Particella 183  
Foglio 18 Particella 231  
Foglio 18 Particella 214  
Foglio 18 Particella 54  
Foglio 18 Particella 158  
Foglio 18 Particella 157  
Foglio 18 Particella 191  
Foglio 18 Particella 228  
Foglio 18 Particella 224  
Foglio 18 Particella 215  
Foglio 18 Particella 104  
Foglio 18 Particella 165  
Foglio 18 Particella 196  
Foglio 18 Particella 192  
Foglio 18 Particella 182  
Foglio 18 Particella 236  
Foglio 18 Particella 229  
Foglio 18 Particella 201  
Foglio 18 Particella 139

## > Altre variazioni

📅 dal 05/02/2001 al 29/05/2008

**Immobile predecessore**

Comune di **SCANDALE (I494) (KR)**

Foglio 18 Particella 165

Variazione del 05/02/2001 Pratica n. 24892 in atti dal 05/02/2001 (n. 24892.1/2001)

Annotazione di immobile: part.IIa generata da tipo fraz. valido ai soli fini ultimo comma art.18 legge 47/85.

**Sono stati inoltre variati/soppressi i seguenti immobili:**

Comune: **SCANDALE (I494) (KR)**

Foglio 18 Particella 164

Foglio 18 Particella 159

Foglio 18 Particella 161

Foglio 18 Particella 163

Foglio 18 Particella 162

Foglio 18 Particella 160

📅 dal 29/05/2008

**Immobile attuale**

Comune di **SCANDALE (I494) (KR)**

Foglio 18 Particella 210

Variazione del 29/05/2008 Pratica n. KR0047310 in atti dal 29/05/2008 (n. 47310.1/2008)

Annotazione di immobile: atto di aggiornamento non conforme all'art.1, comma 8, del d.m.f. n. 701/94.

**Sono stati inoltre variati/soppressi i seguenti immobili:**

Comune: **SCANDALE (I494) (KR)**

Foglio 18 Particella 195

Foglio 18 Particella 235

Foglio 18 Particella 227

Foglio 18 Particella 224

Foglio 18 Particella 220

Foglio 18 Particella 209

Foglio 18 Particella 199

Foglio 18 Particella 191

Foglio 18 Particella 190  
Foglio 18 Particella 189  
Foglio 18 Particella 186  
Foglio 18 Particella 234  
Foglio 18 Particella 228  
Foglio 18 Particella 222  
Foglio 18 Particella 219  
Foglio 18 Particella 217  
Foglio 18 Particella 207  
Foglio 18 Particella 188  
Foglio 18 Particella 184  
Foglio 18 Particella 237  
Foglio 18 Particella 231  
Foglio 18 Particella 229  
Foglio 18 Particella 226  
Foglio 18 Particella 215  
Foglio 18 Particella 206  
Foglio 18 Particella 204  
Foglio 18 Particella 203  
Foglio 18 Particella 193  
Foglio 18 Particella 218  
Foglio 18 Particella 216  
Foglio 18 Particella 213  
Foglio 18 Particella 198  
Foglio 18 Particella 183  
Foglio 18 Particella 236  
Foglio 18 Particella 232  
Foglio 18 Particella 230  
Foglio 18 Particella 221  
Foglio 18 Particella 211  
Foglio 18 Particella 208  
Foglio 18 Particella 197  
Foglio 18 Particella 192  
Foglio 18 Particella 187  
Foglio 18 Particella 223  
Foglio 18 Particella 205  
Foglio 18 Particella 233  
Foglio 18 Particella 225  
Foglio 18 Particella 202  
Foglio 18 Particella 196  
Foglio 18 Particella 194  
Foglio 18 Particella 185  
Foglio 18 Particella 214  
Foglio 18 Particella 212  
Foglio 18 Particella 201  
Foglio 18 Particella 200

## > Storia degli intestati dell'immobile

**Dati identificativi: Immobile predecessore - Comune di SCANDALE (I494) (KR) Foglio 18 Particella 53**

### > 1. CIRILLO Tommaso ; Fu Raimondo

📅 dall'impianto al 19/11/1991

Diritto di: Da verificare possessore per acquisto dall' o v s venditrice con patto di riservato dominio (deriva dall'atto 1)

1. Impianto meccanografico del 09/07/1985

### > 1. CIRILLO Tommaso (CF CRLTMS14M171494A)

nato a SCANDALE (KR) il 17/08/1914

2. DELIBERA del 19/11/1991 Pubblico ufficiale E.S.A. C. Sede COSENZA (CS) Repertorio n. 6616 - UR Sede COSENZA (CS) Registrazione n. 3433 registrato in data 19/11/1991 - Voltura n. 2545.1/2000 in atti dal 23/05/2000

📅 dal 19/11/1991 al 05/02/2001  
Diritto di: Proprieta' per 1000/1000 (deriva dall'atto 2)

**Dati identificativi: Immobile predecessore - Comune di SCANDALE (I494) (KR) Foglio 18 Particella 165**

➤ **1. CIRILLO Ernesto**  
**(CF CRLRST44P08I494O)**  
nato a SCANDALE (KR) il 08/09/1944  
📅 dal 21/01/1989 al 11/11/2003  
Diritto di: Proprieta' per 1000/1000 (deriva dall'atto 3)

➤ **1. CIRILLO Tommaso**  
**(CF CRLTMS14M17I494A)**  
nato a SCANDALE (KR) il 17/08/1914  
📅 dal 05/02/2001 al 21/01/1989  
Diritto di: Proprieta' per 1000/1000 (deriva dall'atto 4)

➤ **1. EUROSILUPPO INDUSTRIALE S.P.A**  
**(CF 02492580796)**  
Sede in CROTONE (KR)  
📅 dal 11/11/2003 al 09/12/2004  
Diritto di: Proprieta' per 1/1 (deriva dall'atto 5)

➤ **1. EUROSILUPPO ELETTRICA S.P.A.**  
**(CF 02548880794)**  
Sede in CROTONE (KR)  
📅 dal 09/12/2004 al 09/12/2004  
Diritto di: Usufrutto per 1/1 (deriva dall'atto 6)

➤ **2. EUROSILUPPO INDUSTRIALE S.P.A**  
**(CF 02492580796)**  
Sede in CROTONE (KR)  
📅 dal 09/12/2004 al 09/12/2004  
Diritto di: Da verificare da verificare (deriva dall'atto 6)

➤ **1. CONSORZIO EUROSILUPPO SOCIETA' CONSORTILE A RESPONSABILITA' LIMITATA**  
**(CF 02504050796)**  
Sede in CROTONE (KR)  
📅 dal 09/12/2004 al 23/03/2005  
Diritto di: Nuda proprieta' per 1/1 (deriva dall'atto 7)

➤ **2. EUROSILUPPO ELETTRICA S.P.A.**  
**(CF 02548880794)**  
Sede in CROTONE (KR)  
📅 dal 09/12/2004 al 23/03/2005  
Diritto di: Usufrutto per 1/1 (deriva dall'atto 7)

➤ **1. TECNO PARTECIPAZIONI S.R.L**  
**(CF 03071740967)**  
Sede in DALMINE (BG)  
📅 dal 23/03/2005 al 23/03/2005  
Diritto di: Proprieta' per 1/1 (deriva dall'atto 8)

➤ **1. EUROSILUPPO INDUSTRIALE S.P.A**  
**(CF 02492580796)**  
Sede in CROTONE (KR)

3. TESTAMENTO PUBBLICO del 21/01/1989 Pubblico ufficiale NOT. VITALE M. Sede CATANZARO (CZ) Repertorio n. 3551 - UR Sede CATANZARO (CZ) Registrazione n. 851 registrato in data 07/03/2001 - SUCC. TESTATA DI CIRILLO TOMMASO Voltura n. 258412.1/2001 - Pratica n. 278296 in atti dal 04/09/2001

4. FRAZIONAMENTO del 05/02/2001 Pratica n. 24892 in atti dal 05/02/2001 (n. 24892.1/2001)

5. Atto del 11/11/2003 Pubblico ufficiale CAPOCASALE GIULIO Sede CROTONE (KR) Repertorio n. 63477 - COMPRAVENDITA Nota presentata con Modello Unico n. 16298.1/2003 Reparto PI di CATANZARO in atti dal 24/11/2003

6. Atto del 09/12/2004 Pubblico ufficiale COPPOLA BOTTAZZI ALFREDO Sede BERGAMO (BG) Repertorio n. 41855 - COMPRAVENDITA Nota presentata con Modello Unico n. 18411.1/2004 Reparto PI di CATANZARO in atti dal 27/12/2004

7. VOLTURA D'UFFICIO del 09/12/2004 Pubblico ufficiale COPPOLA BOTTAZZI Sede BERGAMO (BG) Repertorio n. 41855 - ESEGUITA AI SOLI FINI DELLA CONTINUITA' STORICA Voltura n. 3005.1/2006 - Pratica n. KR0075015 in atti dal 15/12/2006

8. Atto del 23/03/2005 Pubblico ufficiale CAPOCASALE GIULIO Sede CROTONE (KR) Repertorio n. 68343 - COMPRAVENDITA Nota presentata con Modello Unico n. 5044.1/2005 Reparto PI di CATANZARO in atti dal 11/04/2005

9. Atto del 23/03/2005 Pubblico ufficiale CAPOCASALE GIULIO Sede CROTONE (KR) Repertorio n. 68344 - COMPRAVENDITA Nota presentata con Modello Unico n. 5045.1/2005 Reparto PI di CATANZARO in atti dal 11/04/2005

📅 dal 23/03/2005 al 29/05/2008  
Diritto di: Proprieta' per 1/1 (deriva dall'atto 9)

**Dati identificativi: Immobile attuale - Comune di SCANDALE (I494) (KR) Foglio 18 Particella 210**

➤ **1. EUROSvilUPPO INDUSTRIALE S.P.A**  
**(CF 02492580796)**  
Sede in CROTONE (KR)

10. FRAZIONAMENTO del 29/05/2008 Pratica n. KR0047310 in atti dal 29/05/2008 (n. 47310.1/2008)

📅 dal 29/05/2008 al 22/07/2009  
Diritto di: Proprieta' per 1/1 (deriva dall'atto 10)

➤ **1. EUROSvilUPPO INDUSTRIALE S.R.L. IN LIQUIDAZIONE**  
**(CF 02492580796)**  
Sede in COLLE DI VAL D'ELSA (SI)

11. Atto del 22/07/2009 Pubblico ufficiale ZORZI ANTONIO Sede SIENA (SI) Repertorio n. 14090 - UU Sede SIENA (SI) Registrazione Volume 1 n. 5232 registrato in data 24/07/2009 - VERBALE DI ASSEMBLEA Voltura n. 2071.1/2009 - Pratica n. KR0071655 in atti dal 26/08/2009

📅 dal 22/07/2009 al 30/03/2019  
Diritto di: Proprieta' per 1/1 (deriva dall'atto 11)

➤ **1. GENOVESE Giovanni**  
**(CF GNVGNN38T21D122O)**  
nato a CROTONE (KR) il 21/12/1938

12. Atto amministrativo DECRETO (DISPOSIZIONI DELLE AUTORITA') del 30/03/2019 Pubblico ufficiale TRIBUNALE DI CROTONE Sede CROTONE (KR) Repertorio n. 15 - DECRETO DI TRASFERIMENTO IMMOBILI Trascrizione n. 5842.1/2019 Reparto PI di CROTONE in atti dal 27/11/2019

📅 dal 30/03/2019  
Diritto di: Proprieta' per 1/1 (deriva dall'atto 12)

---

Visura telematica

Tributi speciali: Euro 0,90

## Catasto terreni

# Visura storica per immobile

Situazione degli atti informatizzati dall'impianto meccanografico al 09/08/2023



Immobile di catasto terreni



Causali di aggiornamento ed annotazioni

### Informazioni riportate negli atti del catasto al 09/08/2023

**Dati identificativi:** Comune di **SCANDALE (I494) (KR)**

Foglio **18** Particella **209**

#### Classamento:

**Redditi:** dominicale **Euro 1,61**

agrario **Euro 0,67**

Particella con qualità: **SEMINATIVO** di classe 1

Superficie: **260 m<sup>2</sup>**

**Annotazione di immobile:** ATTO DI AGGIORNAMENTO NON CONFORME ALL'ART.1,COMMA 8, DEL D.M.F. N. 701/94.

### > Intestati catastali

#### ➤ 1. **GENOVESE Giovanni (CF GNVGNN38T21D122O)**

nato a CROTONE (KR) il 21/12/1938

Diritto di: Proprieta' per 1/1

### > Dati identificativi

#### 📅 dall'impianto al 05/02/2001

**Immobile predecessore**

Comune di **SCANDALE (I494) (KR)**

Foglio **18** Particella **53**

Impianto meccanografico del 09/07/1985

#### 📅 dal 05/02/2001 al 29/05/2008

**Immobile predecessore**

Comune di **SCANDALE (I494) (KR)**

Foglio **18** Particella **165**

FRAZIONAMENTO del 05/02/2001 Pratica n. 24892 in atti dal 05/02/2001 (n. 24892.1/2001)

**Sono stati inoltre variati/soppressi i seguenti immobili:**

Comune: **SCANDALE (I494) (KR)**

*Foglio 18 Particella 24*

*Foglio 18 Particella 162*

*Foglio 18 Particella 42*

*Foglio 18 Particella 163*

*Foglio 18 Particella 159*

*Foglio 18 Particella 164*

*Foglio 18 Particella 160*

*Foglio 18 Particella 53*

*Foglio 18 Particella 161*

📅 dal 29/05/2008

**Immobile attuale**

Comune di **SCANDALE (I494) (KR)**

Foglio 18 Particella 209

FRAZIONAMENTO del 29/05/2008 Pratica n.  
KR0047310 in atti dal 29/05/2008 (n. 47310.1/2008)

**Sono stati inoltre variati/soppressi i seguenti immobili:**

Comune: **SCANDALE (I494) (KR)**

Foglio 18 Particella 194  
Foglio 18 Particella 234  
Foglio 18 Particella 232  
Foglio 18 Particella 226  
Foglio 18 Particella 222  
Foglio 18 Particella 211  
Foglio 18 Particella 210  
Foglio 18 Particella 205  
Foglio 18 Particella 101  
Foglio 18 Particella 55  
Foglio 18 Particella 52  
Foglio 18 Particella 46  
Foglio 18 Particella 176  
Foglio 18 Particella 164  
Foglio 18 Particella 197  
Foglio 18 Particella 190  
Foglio 18 Particella 189  
Foglio 18 Particella 184  
Foglio 18 Particella 237  
Foglio 18 Particella 233  
Foglio 18 Particella 217  
Foglio 18 Particella 213  
Foglio 18 Particella 204  
Foglio 18 Particella 203  
Foglio 18 Particella 202  
Foglio 18 Particella 141  
Foglio 18 Particella 105  
Foglio 18 Particella 35  
Foglio 18 Particella 199  
Foglio 18 Particella 187  
Foglio 18 Particella 185  
Foglio 18 Particella 230  
Foglio 18 Particella 227  
Foglio 18 Particella 223  
Foglio 18 Particella 221  
Foglio 18 Particella 218  
Foglio 18 Particella 216  
Foglio 18 Particella 207  
Foglio 18 Particella 149  
Foglio 18 Particella 178  
Foglio 18 Particella 198  
Foglio 18 Particella 225  
Foglio 18 Particella 220  
Foglio 18 Particella 206  
Foglio 18 Particella 50  
Foglio 18 Particella 175  
Foglio 18 Particella 174  
Foglio 18 Particella 200  
Foglio 18 Particella 193  
Foglio 18 Particella 186  
Foglio 18 Particella 235  
Foglio 18 Particella 219  
Foglio 18 Particella 212  
Foglio 18 Particella 208  
Foglio 18 Particella 195  
Foglio 18 Particella 188  
Foglio 18 Particella 183



Foglio 18 Particella 231  
Foglio 18 Particella 214  
Foglio 18 Particella 54  
Foglio 18 Particella 158  
Foglio 18 Particella 157  
Foglio 18 Particella 191  
Foglio 18 Particella 228  
Foglio 18 Particella 224  
Foglio 18 Particella 215  
Foglio 18 Particella 104  
Foglio 18 Particella 165  
Foglio 18 Particella 196  
Foglio 18 Particella 192  
Foglio 18 Particella 182  
Foglio 18 Particella 236  
Foglio 18 Particella 229  
Foglio 18 Particella 201  
Foglio 18 Particella 139

## > Dati di classamento

### 📅 dall'impianto al 05/02/2001

Impianto meccanografico del 09/07/1985

#### Immobile predecessore

Comune di **SCANDALE (I494) (KR)**

Foglio **18** Particella **53**

Redditi: dominicale **Euro 119,12 Lire 230.640**

agrario **Euro 49,63 Lire 96.100**

Particella con qualità: **SEMINATIVO** di classe **01**  
Superficie: **19.220 m<sup>2</sup>**

Partita: **1074**

### 📅 dal 05/02/2001 al 29/05/2008

FRAZIONAMENTO del 05/02/2001 Pratica n. 24892 in  
atti dal 05/02/2001 (n. 24892.1/2001)

#### Immobile predecessore

Comune di **SCANDALE (I494) (KR)**

Foglio **18** Particella **165**

Redditi: dominicale **Euro 54,04 Lire 104.640**

agrario **Euro 22,52 Lire 43.600**

Particella con qualità: **SEMINATIVO** di classe **01**  
Superficie: **8.720 m<sup>2</sup>**

**Sono stati inoltre variati/soppressi i seguenti immobili:**

Comune: **SCANDALE (I494) (KR)**

Foglio 18 Particella 24

Foglio 18 Particella 162

Foglio 18 Particella 42

Foglio 18 Particella 163

Foglio 18 Particella 159

Foglio 18 Particella 164

Foglio 18 Particella 160

Foglio 18 Particella 53

Foglio 18 Particella 161

📅 dal 29/05/2008

**Immobile attuale**

Comune di **SCANDALE (I494) (KR)**

Foglio **18** Particella **209**

Redditi: dominicale **Euro 1,61**

agrario **Euro 0,67**

Particella con qualità: **SEMINATIVO** di classe **01**  
Superficie: **260 m<sup>2</sup>**

FRAZIONAMENTO del 29/05/2008 Pratica n.  
KR0047310 in atti dal 29/05/2008 (n. 47310.1/2008)

**Sono stati inoltre variati/soppressi i seguenti immobili:**

Comune: **SCANDALE (I494) (KR)**

*Foglio 18 Particella 194*  
*Foglio 18 Particella 234*  
*Foglio 18 Particella 232*  
*Foglio 18 Particella 226*  
*Foglio 18 Particella 222*  
*Foglio 18 Particella 211*  
*Foglio 18 Particella 210*  
*Foglio 18 Particella 205*  
*Foglio 18 Particella 101*  
*Foglio 18 Particella 55*  
*Foglio 18 Particella 52*  
*Foglio 18 Particella 46*  
*Foglio 18 Particella 176*  
*Foglio 18 Particella 164*  
*Foglio 18 Particella 197*  
*Foglio 18 Particella 190*  
*Foglio 18 Particella 189*  
*Foglio 18 Particella 184*  
*Foglio 18 Particella 237*  
*Foglio 18 Particella 233*  
*Foglio 18 Particella 217*  
*Foglio 18 Particella 213*  
*Foglio 18 Particella 204*  
*Foglio 18 Particella 203*  
*Foglio 18 Particella 202*  
*Foglio 18 Particella 141*  
*Foglio 18 Particella 105*  
*Foglio 18 Particella 35*  
*Foglio 18 Particella 199*  
*Foglio 18 Particella 187*  
*Foglio 18 Particella 185*  
*Foglio 18 Particella 230*  
*Foglio 18 Particella 227*  
*Foglio 18 Particella 223*  
*Foglio 18 Particella 221*  
*Foglio 18 Particella 218*  
*Foglio 18 Particella 216*  
*Foglio 18 Particella 207*  
*Foglio 18 Particella 149*  
*Foglio 18 Particella 178*  
*Foglio 18 Particella 198*  
*Foglio 18 Particella 225*  
*Foglio 18 Particella 220*  
*Foglio 18 Particella 206*  
*Foglio 18 Particella 50*  
*Foglio 18 Particella 175*  
*Foglio 18 Particella 174*  
*Foglio 18 Particella 200*  
*Foglio 18 Particella 193*  
*Foglio 18 Particella 186*

Foglio 18 Particella 235  
Foglio 18 Particella 219  
Foglio 18 Particella 212  
Foglio 18 Particella 208  
Foglio 18 Particella 195  
Foglio 18 Particella 188  
Foglio 18 Particella 183  
Foglio 18 Particella 231  
Foglio 18 Particella 214  
Foglio 18 Particella 54  
Foglio 18 Particella 158  
Foglio 18 Particella 157  
Foglio 18 Particella 191  
Foglio 18 Particella 228  
Foglio 18 Particella 224  
Foglio 18 Particella 215  
Foglio 18 Particella 104  
Foglio 18 Particella 165  
Foglio 18 Particella 196  
Foglio 18 Particella 192  
Foglio 18 Particella 182  
Foglio 18 Particella 236  
Foglio 18 Particella 229  
Foglio 18 Particella 201  
Foglio 18 Particella 139

## > Altre variazioni

📅 dal 05/02/2001 al 29/05/2008

**Immobile predecessore**

Comune di **SCANDALE (I494) (KR)**

Foglio 18 Particella 165

Variazione del 05/02/2001 Pratica n. 24892 in atti dal 05/02/2001 (n. 24892.1/2001)

Annotazione di immobile: part.IIa generata da tipo fraz. valido ai soli fini ultimo comma art.18 legge 47/85.

**Sono stati inoltre variati/soppressi i seguenti immobili:**

Comune: **SCANDALE (I494) (KR)**

Foglio 18 Particella 164

Foglio 18 Particella 159

Foglio 18 Particella 161

Foglio 18 Particella 163

Foglio 18 Particella 162

Foglio 18 Particella 160

📅 dal 29/05/2008

**Immobile attuale**

Comune di **SCANDALE (I494) (KR)**

Foglio 18 Particella 209

Variazione del 29/05/2008 Pratica n. KR0047310 in atti dal 29/05/2008 (n. 47310.1/2008)

Annotazione di immobile: atto di aggiornamento non conforme all'art.1, comma 8, del d.m.f. n. 701/94.

**Sono stati inoltre variati/soppressi i seguenti immobili:**

Comune: **SCANDALE (I494) (KR)**

Foglio 18 Particella 195

Foglio 18 Particella 235

Foglio 18 Particella 227

Foglio 18 Particella 224

Foglio 18 Particella 220

Foglio 18 Particella 199

Foglio 18 Particella 191

Foglio 18 Particella 190

Foglio 18 Particella 189  
Foglio 18 Particella 186  
Foglio 18 Particella 234  
Foglio 18 Particella 228  
Foglio 18 Particella 222  
Foglio 18 Particella 219  
Foglio 18 Particella 217  
Foglio 18 Particella 207  
Foglio 18 Particella 188  
Foglio 18 Particella 184  
Foglio 18 Particella 237  
Foglio 18 Particella 231  
Foglio 18 Particella 229  
Foglio 18 Particella 226  
Foglio 18 Particella 215  
Foglio 18 Particella 206  
Foglio 18 Particella 204  
Foglio 18 Particella 203  
Foglio 18 Particella 193  
Foglio 18 Particella 218  
Foglio 18 Particella 216  
Foglio 18 Particella 213  
Foglio 18 Particella 198  
Foglio 18 Particella 183  
Foglio 18 Particella 236  
Foglio 18 Particella 232  
Foglio 18 Particella 230  
Foglio 18 Particella 221  
Foglio 18 Particella 211  
Foglio 18 Particella 208  
Foglio 18 Particella 197  
Foglio 18 Particella 192  
Foglio 18 Particella 187  
Foglio 18 Particella 223  
Foglio 18 Particella 205  
Foglio 18 Particella 233  
Foglio 18 Particella 225  
Foglio 18 Particella 202  
Foglio 18 Particella 196  
Foglio 18 Particella 194  
Foglio 18 Particella 185  
Foglio 18 Particella 214  
Foglio 18 Particella 212  
Foglio 18 Particella 210  
Foglio 18 Particella 201  
Foglio 18 Particella 200

## > Storia degli intestati dell'immobile

**Dati identificativi: Immobile predecessore - Comune di SCANDALE (I494) (KR) Foglio 18 Particella 53**

### ➤ 1. CIRILLO Tommaso ; Fu Raimondo

📅 dall'impianto al 19/11/1991

Diritto di: Da verificare possessore per acquisto dall' o v s venditrice con patto di riservato dominio (deriva dall'atto 1)

1. Impianto meccanografico del 09/07/1985

### ➤ 1. CIRILLO Tommaso (CF CRLTMS14M171494A)

nato a SCANDALE (KR) il 17/08/1914

2. DELIBERA del 19/11/1991 Pubblico ufficiale E.S.A. C. Sede COSENZA (CS) Repertorio n. 6616 - UR Sede COSENZA (CS) Registrazione n. 3433 registrato in data 19/11/1991 - Voltura n. 2545.1/2000 in atti dal 23/05/2000

📅 dal 19/11/1991 al 05/02/2001  
Diritto di: Proprieta' per 1000/1000 (deriva dall'atto 2)

**Dati identificativi: Immobile predecessore - Comune di SCANDALE (I494) (KR) Foglio 18 Particella 165**

➤ **1. CIRILLO Ernesto**  
**(CF CRLRST44P08I494O)**  
nato a SCANDALE (KR) il 08/09/1944  
📅 dal 21/01/1989 al 11/11/2003  
Diritto di: Proprieta' per 1000/1000 (deriva dall'atto 3)

➤ **1. CIRILLO Tommaso**  
**(CF CRLTMS14M17I494A)**  
nato a SCANDALE (KR) il 17/08/1914  
📅 dal 05/02/2001 al 21/01/1989  
Diritto di: Proprieta' per 1000/1000 (deriva dall'atto 4)

➤ **1. EUROSILUPPO INDUSTRIALE S.P.A**  
**(CF 02492580796)**  
Sede in CROTONE (KR)  
📅 dal 11/11/2003 al 09/12/2004  
Diritto di: Proprieta' per 1/1 (deriva dall'atto 5)

➤ **1. EUROSILUPPO ELETTRICA S.P.A.**  
**(CF 02548880794)**  
Sede in CROTONE (KR)  
📅 dal 09/12/2004 al 09/12/2004  
Diritto di: Usufrutto per 1/1 (deriva dall'atto 6)

➤ **2. EUROSILUPPO INDUSTRIALE S.P.A**  
**(CF 02492580796)**  
Sede in CROTONE (KR)  
📅 dal 09/12/2004 al 09/12/2004  
Diritto di: Da verificare da verificare (deriva dall'atto 6)

➤ **1. CONSORZIO EUROSILUPPO SOCIETA' CONSORTILE A RESPONSABILITA' LIMITATA**  
**(CF 02504050796)**  
Sede in CROTONE (KR)  
📅 dal 09/12/2004 al 23/03/2005  
Diritto di: Nuda proprieta' per 1/1 (deriva dall'atto 7)

➤ **2. EUROSILUPPO ELETTRICA S.P.A.**  
**(CF 02548880794)**  
Sede in CROTONE (KR)  
📅 dal 09/12/2004 al 23/03/2005  
Diritto di: Usufrutto per 1/1 (deriva dall'atto 7)

➤ **1. TECNO PARTECIPAZIONI S.R.L**  
**(CF 03071740967)**  
Sede in DALMINE (BG)  
📅 dal 23/03/2005 al 23/03/2005  
Diritto di: Proprieta' per 1/1 (deriva dall'atto 8)

➤ **1. EUROSILUPPO INDUSTRIALE S.P.A**  
**(CF 02492580796)**  
Sede in CROTONE (KR)

3. TESTAMENTO PUBBLICO del 21/01/1989 Pubblico ufficiale NOT. VITALE M. Sede CATANZARO (CZ) Repertorio n. 3551 - UR Sede CATANZARO (CZ) Registrazione n. 851 registrato in data 07/03/2001 - SUCC. TESTATA DI CIRILLO TOMMASO Voltura n. 258412.1/2001 - Pratica n. 278296 in atti dal 04/09/2001

4. FRAZIONAMENTO del 05/02/2001 Pratica n. 24892 in atti dal 05/02/2001 (n. 24892.1/2001)

5. Atto del 11/11/2003 Pubblico ufficiale CAPOCASALE GIULIO Sede CROTONE (KR) Repertorio n. 63477 - COMPRAVENDITA Nota presentata con Modello Unico n. 16298.1/2003 Reparto PI di CATANZARO in atti dal 24/11/2003

6. Atto del 09/12/2004 Pubblico ufficiale COPPOLA BOTTAZZI ALFREDO Sede BERGAMO (BG) Repertorio n. 41855 - COMPRAVENDITA Nota presentata con Modello Unico n. 18411.1/2004 Reparto PI di CATANZARO in atti dal 27/12/2004

7. VOLTURA D'UFFICIO del 09/12/2004 Pubblico ufficiale COPPOLA BOTTAZZI Sede BERGAMO (BG) Repertorio n. 41855 - ESEGUITA AI SOLI FINI DELLA CONTINUITA' STORICA Voltura n. 3005.1/2006 - Pratica n. KR0075015 in atti dal 15/12/2006

8. Atto del 23/03/2005 Pubblico ufficiale CAPOCASALE GIULIO Sede CROTONE (KR) Repertorio n. 68343 - COMPRAVENDITA Nota presentata con Modello Unico n. 5044.1/2005 Reparto PI di CATANZARO in atti dal 11/04/2005

9. Atto del 23/03/2005 Pubblico ufficiale CAPOCASALE GIULIO Sede CROTONE (KR) Repertorio n. 68344 - COMPRAVENDITA Nota presentata con Modello Unico n. 5045.1/2005 Reparto PI di CATANZARO in atti dal 11/04/2005

📅 dal 23/03/2005 al 29/05/2008  
Diritto di: Proprieta' per 1/1 (deriva dall'atto 9)

**Dati identificativi: Immobile attuale - Comune di SCANDALE (I494) (KR) Foglio 18 Particella 209**

➤ **1. EUROSviluppo Industriale S.p.A**  
**(CF 02492580796)**  
Sede in CROTONE (KR)

10. FRAZIONAMENTO del 29/05/2008 Pratica n. KR0047310 in atti dal 29/05/2008 (n. 47310.1/2008)

📅 dal 29/05/2008 al 22/07/2009  
Diritto di: Proprieta' per 1/1 (deriva dall'atto 10)

➤ **1. EUROSviluppo Industriale S.R.L. IN LIQUIDAZIONE**  
**(CF 02492580796)**  
Sede in COLLE DI VAL D'ELSA (SI)

11. Atto del 22/07/2009 Pubblico ufficiale ZORZI ANTONIO Sede SIENA (SI) Repertorio n. 14090 - UU Sede SIENA (SI) Registrazione Volume 1 n. 5232 registrato in data 24/07/2009 - VERBALE DI ASSEMBLEA Voltura n. 2071.1/2009 - Pratica n. KR0071655 in atti dal 26/08/2009

📅 dal 22/07/2009 al 30/03/2019  
Diritto di: Proprieta' per 1/1 (deriva dall'atto 11)

➤ **1. GENOVESE Giovanni**  
**(CF GNVGNN38T21D1220)**  
nato a CROTONE (KR) il 21/12/1938

12. Atto amministrativo DECRETO (DISPOSIZIONI DELLE AUTORITA') del 30/03/2019 Pubblico ufficiale TRIBUNALE DI CROTONE Sede CROTONE (KR) Repertorio n. 15 - DECRETO DI TRASFERIMENTO IMMOBILI Trascrizione n. 5842.1/2019 Reparto PI di CROTONE in atti dal 27/11/2019

📅 dal 30/03/2019  
Diritto di: Proprieta' per 1/1 (deriva dall'atto 12)

---

Visura telematica

Tributi speciali: Euro 0,90

Catasto terreni  
**Visura attuale per immobile**  
Situazione degli atti informatizzati al **09/08/2023**



Immobile di catasto terreni



Causali di aggiornamento ed annotazioni

**Informazioni riportate negli atti del catasto al 09/08/2023**

**Dati identificativi:** Comune di **SCANDALE (I494) (KR)**

Foglio **18** Particella **198**

**Classamento:**

**Redditi:** dominicale **Euro 17,04**

agrario **Euro 7,10**

Particella con qualità: **SEMINATIVO** di classe **1**

Superficie: **2.750 m<sup>2</sup>**

**Ultimo atto di aggiornamento:** Variazione del 29/05/2008 Pratica n. KR0047310 in atti dal 29/05/2008 (n. 47310.1/2008)

> **Dati identificativi**

Comune di **SCANDALE (I494) (KR)**

Foglio **18** Particella **198**

FRAZIONAMENTO del 29/05/2008 Pratica n. KR0047310 in atti dal 29/05/2008 (n. 47310.1/2008)

**Annotazione di immobile:** ATTO DI AGGIORNAMENTO NON CONFORME ALL'ART.1,COMMA 8, DEL D.M.F. N. 701/94.

> **Dati di classamento**

**Redditi:** dominicale **Euro 17,04**

agrario **Euro 7,10**

Particella con qualità: **SEMINATIVO** di classe **1**

Superficie: **2.750 m<sup>2</sup>**

FRAZIONAMENTO del 29/05/2008 Pratica n. KR0047310 in atti dal 29/05/2008 (n. 47310.1/2008)

> **Altre variazioni**

Variazione del 29/05/2008 Pratica n. KR0047310 in atti dal 29/05/2008 (n. 47310.1/2008)

> **Intestazione attuale dell'immobile - totale intestati: 1**

---

> **1. GENOVESE Giovanni**  
**(CF GNVGNN38T21D122O)**  
nato a CROTONE (KR) il 21/12/1938  
Diritto di: Proprieta' per 1/1 (deriva dall'atto 1)

1. Atto amministrativo DECRETO (DISPOSIZIONI DELLE AUTORITA') del 30/03/2019 Pubblico ufficiale TRIBUNALE DI CROTONE Sede CROTONE (KR) Repertorio n. 15 - DECRETO DI TRASFERIMENTO IMMOBILI Trascrizione n. 5842.1/2019 Reparto PI di CROTONE in atti dal 27/11/2019

---

*Visura telematica*

*Tributi speciali: Euro 0,90*



Catasto terreni  
**Visura storica per immobile**

Situazione degli atti informatizzati dall'impianto meccanografico al 09/08/2023

**Immobile di catasto terreni****Causali di aggiornamento ed annotazioni****Informazioni riportate negli atti del catasto al 09/08/2023****Dati identificativi:** Comune di **SCANDALE (I494) (KR)**Foglio **18** Particella **197****Classamento:**Particella divisa in **2** porzioni

Totali particella:

Redditi: dominicale **Euro 8,44**agrario **Euro 3,54**Superficie: **1.370 m<sup>2</sup>****Il reddito dominicale è stato calcolato tenendo conto delle eventuali deduzioni indicate in tabella**

Porzione	AA	AB
Reddito dominicale	Euro 8,42	Euro 0,02
Reddito agrario	Euro 3,51	Euro 0,03
Deduzioni	-	-
Superficie m <sup>2</sup>	1.359	11
Qualità	SEMINATIVO	ULIVETO
Classe	1	3

**Annotazione di immobile:** ATTO DI AGGIORNAMENTO NON CONFORME ALL'ART.1,COMMA 8, DEL D.M.F. N. 701/94.**> Intestati catastali****➤ 1. GENOVESE Giovanni (CF GNVGNN38T21D1220)**

nato a CROTONE (KR) il 21/12/1938

Diritto di: Proprieta' per 1/1

**> Dati identificativi**

 dall'impianto al 29/05/2008

**Immobile predecessore**

Comune di **SCANDALE (I494) (KR)**

Foglio **18** Particella **54**

 dal 29/05/2008

**Immobile attuale**

Comune di **SCANDALE (I494) (KR)**

Foglio **18** Particella **197**

Impianto meccanografico del 09/07/1985

FRAZIONAMENTO del 29/05/2008 Pratica n.  
KR0047310 in atti dal 29/05/2008 (n. 47310.1/2008)

**Sono stati inoltre variati/soppressi i seguenti immobili:**

Comune: **SCANDALE (I494) (KR)**

*Foglio 18 Particella 194*  
*Foglio 18 Particella 234*  
*Foglio 18 Particella 232*  
*Foglio 18 Particella 226*  
*Foglio 18 Particella 222*  
*Foglio 18 Particella 211*  
*Foglio 18 Particella 210*  
*Foglio 18 Particella 205*  
*Foglio 18 Particella 101*  
*Foglio 18 Particella 55*  
*Foglio 18 Particella 52*  
*Foglio 18 Particella 46*  
*Foglio 18 Particella 176*  
*Foglio 18 Particella 164*  
*Foglio 18 Particella 190*  
*Foglio 18 Particella 189*  
*Foglio 18 Particella 184*  
*Foglio 18 Particella 237*  
*Foglio 18 Particella 233*  
*Foglio 18 Particella 217*  
*Foglio 18 Particella 213*  
*Foglio 18 Particella 204*  
*Foglio 18 Particella 203*  
*Foglio 18 Particella 202*  
*Foglio 18 Particella 141*  
*Foglio 18 Particella 105*  
*Foglio 18 Particella 35*  
*Foglio 18 Particella 199*  
*Foglio 18 Particella 187*  
*Foglio 18 Particella 185*  
*Foglio 18 Particella 230*  
*Foglio 18 Particella 227*  
*Foglio 18 Particella 223*  
*Foglio 18 Particella 221*  
*Foglio 18 Particella 218*  
*Foglio 18 Particella 216*  
*Foglio 18 Particella 207*  
*Foglio 18 Particella 149*  
*Foglio 18 Particella 178*  
*Foglio 18 Particella 198*  
*Foglio 18 Particella 225*  
*Foglio 18 Particella 220*  
*Foglio 18 Particella 209*  
*Foglio 18 Particella 206*  
*Foglio 18 Particella 50*  
*Foglio 18 Particella 175*  
*Foglio 18 Particella 174*  
*Foglio 18 Particella 200*  
*Foglio 18 Particella 193*  
*Foglio 18 Particella 186*  
*Foglio 18 Particella 235*  
*Foglio 18 Particella 219*

Foglio 18 Particella 212  
Foglio 18 Particella 208  
Foglio 18 Particella 195  
Foglio 18 Particella 188  
Foglio 18 Particella 183  
Foglio 18 Particella 231  
Foglio 18 Particella 214  
Foglio 18 Particella 54  
Foglio 18 Particella 158  
Foglio 18 Particella 157  
Foglio 18 Particella 191  
Foglio 18 Particella 228  
Foglio 18 Particella 224  
Foglio 18 Particella 215  
Foglio 18 Particella 104  
Foglio 18 Particella 165  
Foglio 18 Particella 196  
Foglio 18 Particella 192  
Foglio 18 Particella 182  
Foglio 18 Particella 236  
Foglio 18 Particella 229  
Foglio 18 Particella 201  
Foglio 18 Particella 139

## > Dati di classamento

📅 dall'impianto al 29/05/2008

Impianto meccanografico del 09/07/1985

### Immobile predecessore

Comune di **SCANDALE (I494) (KR)**

Foglio **18** Particella **54**

Redditi: dominicale **Euro 113,60 Lire 219.960**

agrario **Euro 47,33 Lire 91.650**

Particella con qualità: **SEMINATIVO** di classe **01**  
Superficie: **18.330 m<sup>2</sup>**

Partita: **514**

📅 dal 29/05/2008 al 15/12/2021

FRAZIONAMENTO del 29/05/2008 Pratica n.  
KR0047310 in atti dal 29/05/2008 (n. 47310.1/2008)

### Immobile attuale

Comune di **SCANDALE (I494) (KR)**

Foglio **18** Particella **197**

Redditi: dominicale **Euro 8,49**

agrario **Euro 3,54**

Particella con qualità: **SEMINATIVO** di classe **01**  
Superficie: **1.370 m<sup>2</sup>**

**Sono stati inoltre variati/soppressi i seguenti immobili:**

Comune: **SCANDALE (I494) (KR)**

Foglio 18 Particella 194

Foglio 18 Particella 234

Foglio 18 Particella 232

Foglio 18 Particella 226

Foglio 18 Particella 222

Foglio 18 Particella 211

Foglio 18 Particella 210

Foglio 18 Particella 205

Foglio 18 Particella 101  
Foglio 18 Particella 55  
Foglio 18 Particella 52  
Foglio 18 Particella 46  
Foglio 18 Particella 176  
Foglio 18 Particella 164  
Foglio 18 Particella 190  
Foglio 18 Particella 189  
Foglio 18 Particella 184  
Foglio 18 Particella 237  
Foglio 18 Particella 233  
Foglio 18 Particella 217  
Foglio 18 Particella 213  
Foglio 18 Particella 204  
Foglio 18 Particella 203  
Foglio 18 Particella 202  
Foglio 18 Particella 141  
Foglio 18 Particella 105  
Foglio 18 Particella 35  
Foglio 18 Particella 199  
Foglio 18 Particella 187  
Foglio 18 Particella 185  
Foglio 18 Particella 230  
Foglio 18 Particella 227  
Foglio 18 Particella 223  
Foglio 18 Particella 221  
Foglio 18 Particella 218  
Foglio 18 Particella 216  
Foglio 18 Particella 207  
Foglio 18 Particella 149  
Foglio 18 Particella 178  
Foglio 18 Particella 198  
Foglio 18 Particella 225  
Foglio 18 Particella 220  
Foglio 18 Particella 209  
Foglio 18 Particella 206  
Foglio 18 Particella 50  
Foglio 18 Particella 175  
Foglio 18 Particella 174  
Foglio 18 Particella 200  
Foglio 18 Particella 193  
Foglio 18 Particella 186  
Foglio 18 Particella 235  
Foglio 18 Particella 219  
Foglio 18 Particella 212  
Foglio 18 Particella 208  
Foglio 18 Particella 195  
Foglio 18 Particella 188  
Foglio 18 Particella 183  
Foglio 18 Particella 231  
Foglio 18 Particella 214  
Foglio 18 Particella 54  
Foglio 18 Particella 158  
Foglio 18 Particella 157  
Foglio 18 Particella 191  
Foglio 18 Particella 228  
Foglio 18 Particella 224  
Foglio 18 Particella 215  
Foglio 18 Particella 104  
Foglio 18 Particella 165  
Foglio 18 Particella 196  
Foglio 18 Particella 192  
Foglio 18 Particella 182  
Foglio 18 Particella 236  
Foglio 18 Particella 229

📅 dal 15/12/2021

**Immobile attuale**

Comune di **SCANDALE (I494) (KR)**

Foglio **18** Particella **197**

Particella divisa in **2** porzioni

Totali particella:

Redditi: dominicale **Euro 8,44**

agrario **Euro 3,54**

Superficie: **1.370 m<sup>2</sup>**

**Il reddito dominicale è stato calcolato tenendo conto delle eventuali deduzioni indicate in tabella**

Porzione	AA	AB
Reddito dominicale	Euro 8,42	Euro 0,02
Reddito agrario	Euro 3,51	Euro 0,03
Deduzioni	-	-
Superficie m <sup>2</sup>	1.359	11
Qualità	SEMINATIVO	ULIVETO
Classe	1	3

*Foglio 18 Particella 201  
Foglio 18 Particella 139*

TABELLA DI VARIAZIONE del 22/06/2021 Pratica n. KR0046346 in atti dal 15/12/2021 TRASMISSIONE DATI AGEA AI SENSI DEL DL 3.10.2006 N. 262 (n. 46346.1/2021)

Annotazione di immobile: atto di aggiornamento non conforme all'art.1,comma 8, del d.m.f. n. 701/94.  
Annotazioni: variazione culturale eseguita ai sensi del dl 3.10.2006 n. 262, convertito con modificazioni nella legge 24.11.2006 n. 286 e successive modificazioni (anno 2021) - eseguita a seguito di dichiarazione resa il 22/06/2021 all'organismo pagatore arcea con la domanda arcea.adu.2021.0079410 (scheda validazione/ fascicolo prot. n. arcea.caa686.2021.0003088)

---

> **Altre variazioni**

📅 dal 11/05/1992 al 29/05/2008

**Immobile predecessore**

Comune di **SCANDALE (I494) (KR)**

Foglio **18** Particella **54**

ISTRUMENTO (ATTO PUBBLICO) del 11/05/1992 in atti dal 08/01/1999 (n. 8944.1/1993)

**Sono stati inoltre variati/soppressi i seguenti immobili:**

Comune: **SCANDALE (I494) (KR)**

*Foglio 18 Particella 25*

*Foglio 18 Particella 43*

📅 dal 29/05/2008 al 15/12/2021

**Immobile attuale**

Comune di **SCANDALE (I494) (KR)**

Foglio **18** Particella **197**

Variazione del 29/05/2008 Pratica n. KR0047310 in atti dal 29/05/2008 (n. 47310.1/2008)

Annotazione di immobile: atto di aggiornamento non conforme all'art.1,comma 8, del d.m.f. n. 701/94.

**Sono stati inoltre variati/soppressi i seguenti immobili:**

Comune: **SCANDALE (I494) (KR)**

*Foglio 18 Particella 195*

*Foglio 18 Particella 235*

*Foglio 18 Particella 227*

Foglio 18 Particella 224  
Foglio 18 Particella 220  
Foglio 18 Particella 209  
Foglio 18 Particella 199  
Foglio 18 Particella 191  
Foglio 18 Particella 190  
Foglio 18 Particella 189  
Foglio 18 Particella 186  
Foglio 18 Particella 234  
Foglio 18 Particella 228  
Foglio 18 Particella 222  
Foglio 18 Particella 219  
Foglio 18 Particella 217  
Foglio 18 Particella 207  
Foglio 18 Particella 188  
Foglio 18 Particella 184  
Foglio 18 Particella 237  
Foglio 18 Particella 231  
Foglio 18 Particella 229  
Foglio 18 Particella 226  
Foglio 18 Particella 215  
Foglio 18 Particella 206  
Foglio 18 Particella 204  
Foglio 18 Particella 203  
Foglio 18 Particella 193  
Foglio 18 Particella 218  
Foglio 18 Particella 216  
Foglio 18 Particella 213  
Foglio 18 Particella 198  
Foglio 18 Particella 183  
Foglio 18 Particella 236  
Foglio 18 Particella 232  
Foglio 18 Particella 230  
Foglio 18 Particella 221  
Foglio 18 Particella 211  
Foglio 18 Particella 208  
Foglio 18 Particella 192  
Foglio 18 Particella 187  
Foglio 18 Particella 223  
Foglio 18 Particella 205  
Foglio 18 Particella 233  
Foglio 18 Particella 225  
Foglio 18 Particella 202  
Foglio 18 Particella 196  
Foglio 18 Particella 194  
Foglio 18 Particella 185  
Foglio 18 Particella 214  
Foglio 18 Particella 212  
Foglio 18 Particella 210  
Foglio 18 Particella 201  
Foglio 18 Particella 200

---

## > Storia degli intestati dell'immobile

**Dati identificativi:** Immobile predecessore - Comune di **SCANDALE (I494) (KR) Foglio 18 Particella 54**

- **1. OPERA SILA ENTE DI SVILUPPO IN CALABRIA (CF 00121900781)**  
Sede in COSENZA (CS)  
📅 dall'impianto al 11/05/1992  
Diritto di: Da verificare (deriva dall'atto 1)  
1. Impianto meccanografico del 09/07/1985
- **1. MEGNA Maria (CF MGNMRA28L54B968M)**  
nata a CASTEL SILANO (KR) il 14/07/1928  
📅 dal 11/05/1992 al 11/11/2003  
Diritto di: Proprieta' per 1000/1000 (deriva dall'atto 2)  
2. Atto del 11/05/1992 Pubblico ufficiale GISONNA LEUCIO Sede RENDE (CS) Repertorio n. 126481 - Trascrizione n. 11271.1/1992 in atti dal 18/05/1993
- **1. EUROSILUPPO INDUSTRIALE S.P.A (CF 02492580796)**  
Sede in CROTONE (KR)  
📅 dal 11/11/2003 al 09/12/2004  
Diritto di: Proprieta' per 1/1 (deriva dall'atto 3)  
3. Atto del 11/11/2003 Pubblico ufficiale CAPOCASALE GIULIO Sede CROTONE (KR) Repertorio n. 63478 - COMPRAVENDITA Nota presentata con Modello Unico n. 16302.1/2003 Reparto PI di CATANZARO in atti dal 24/11/2003
- **1. EUROSILUPPO ELETTRICA S.P.A. (CF 02548880794)**  
Sede in CROTONE (KR)  
📅 dal 09/12/2004 al 09/12/2004  
Diritto di: Usufrutto per 1/1 (deriva dall'atto 4)  
4. Atto del 09/12/2004 Pubblico ufficiale COPPOLA BOTTAZZI ALFREDO Sede BERGAMO (BG) Repertorio n. 41855 - COMPRAVENDITA Nota presentata con Modello Unico n. 18411.1/2004 Reparto PI di CATANZARO in atti dal 27/12/2004
- **2. EUROSILUPPO INDUSTRIALE S.P.A (CF 02492580796)**  
Sede in CROTONE (KR)  
📅 dal 09/12/2004 al 09/12/2004  
Diritto di: Da verificare da verificare (deriva dall'atto 4)
- **1. CONSORZIO EUROSILUPPO SOCIETA' CONSORTILE A RESPONSABILITA' LIMITATA (CF 02504050796)**  
Sede in CROTONE (KR)  
📅 dal 09/12/2004 al 23/03/2005  
Diritto di: Nuda proprieta' per 1/1 (deriva dall'atto 5)  
5. VOLTURA D'UFFICIO del 09/12/2004 Pubblico ufficiale COPPOLA BOTTAZZI Sede BERGAMO (BG) Repertorio n. 41855 - ESEGUITA AI SOLI FINI DELLA CONTINUITA' STORICA Voltura n. 3005.1/2006 - Pratica n. KR0075015 in atti dal 15/12/2006
- **2. EUROSILUPPO ELETTRICA S.P.A. (CF 02548880794)**  
Sede in CROTONE (KR)  
📅 dal 09/12/2004 al 23/03/2005  
Diritto di: Usufrutto per 1/1 (deriva dall'atto 5)
- **1. TECNO PARTECIPAZIONI S.R.L (CF 03071740967)**  
Sede in DALMINE (BG)  
📅 dal 23/03/2005 al 23/03/2005  
Diritto di: Proprieta' per 1/1 (deriva dall'atto 6)  
6. Atto del 23/03/2005 Pubblico ufficiale CAPOCASALE GIULIO Sede CROTONE (KR) Repertorio n. 68343 - COMPRAVENDITA Nota presentata con Modello Unico n. 5044.1/2005 Reparto PI di CATANZARO in atti dal 11/04/2005
- **1. EUROSILUPPO INDUSTRIALE S.P.A (CF 02492580796)**  
Sede in CROTONE (KR)  
📅 dal 23/03/2005 al 29/05/2008  
Diritto di: Proprieta' per 1/1 (deriva dall'atto 7)  
7. Atto del 23/03/2005 Pubblico ufficiale CAPOCASALE GIULIO Sede CROTONE (KR) Repertorio n. 68344 - COMPRAVENDITA Nota presentata con Modello Unico n. 5045.1/2005 Reparto PI di CATANZARO in atti dal 11/04/2005

**Dati identificativi: Immobile attuale - Comune di SCANDALE (I494) (KR) Foglio 18 Particella 197**

- **1. EUROSvilUPPO INDUSTRIALE S.P.A**  
**(CF 02492580796)**  
Sede in CROTONE (KR)  
📅 dal 29/05/2008 al 22/07/2009  
Diritto di: Proprieta' per 1/1 (deriva dall'atto 8)
- **1. EUROSvilUPPO INDUSTRIALE S.R.L. IN LIQUIDAZIONE**  
**(CF 02492580796)**  
Sede in COLLE DI VAL D'ELSA (SI)  
📅 dal 22/07/2009 al 30/03/2019  
Diritto di: Proprieta' per 1/1 (deriva dall'atto 9)
- **1. GENOVESE Giovanni**  
**(CF GNVGNN38T21D122O)**  
nato a CROTONE (KR) il 21/12/1938  
📅 dal 30/03/2019  
Diritto di: Proprieta' per 1/1 (deriva dall'atto 10)
8. FRAZIONAMENTO del 29/05/2008 Pratica n. KR0047310 in atti dal 29/05/2008 (n. 47310.1/2008)
9. Atto del 22/07/2009 Pubblico ufficiale ZORZI ANTONIO Sede SIENA (SI) Repertorio n. 14090 - UU Sede SIENA (SI) Registrazione Volume 1 n. 5232 registrato in data 24/07/2009 - VERBALE DI ASSEMBLEA Voltura n. 2071.1/2009 - Pratica n. KR0071655 in atti dal 26/08/2009
10. Atto amministrativo DECRETO (DISPOSIZIONI DELLE AUTORITA') del 30/03/2019 Pubblico ufficiale TRIBUNALE DI CROTONE Sede CROTONE (KR) Repertorio n. 15 - DECRETO DI TRASFERIMENTO IMMOBILI Trascrizione n. 5842.1/2019 Reparto PI di CROTONE in atti dal 27/11/2019

---

Visura telematica

Tributi speciali: Euro 0,90



Catasto terreni  
**Visura storica per immobile**

Situazione degli atti informatizzati dall'impianto meccanografico al 09/08/2023



**Immobile di catasto terreni**



**Causali di aggiornamento ed annotazioni**

**Informazioni riportate negli atti del catasto al 09/08/2023**

**Dati identificativi:** Comune di **SCANDALE (I494) (KR)**

Foglio **18** Particella **28**

Partita: **514**

**Classamento:**

**Redditi:** dominicale **Euro 1,81 Lire 3.510**  
agrario **Euro 0,98 Lire 1.890**

Particella con qualità: **SEMINATIVO** di classe **3**

Superficie: **540 m<sup>2</sup>**

**> Intestati catastali**

**➤ 1. COMUNE DI SCANDALE (CF 00337940795)**

Sede in SCANDALE (KR)

Diritto di: Proprieta' per 1/1

**> Dati identificativi**

**📅 dall'impianto**

Impianto meccanografico del 09/07/1985

**Immobile attuale**

Comune di **SCANDALE (I494) (KR)**

Foglio **18** Particella **28**

**> Dati di classamento**

**📅 dall'impianto**

Impianto meccanografico del 09/07/1985

**Immobile attuale**

Comune di **SCANDALE (I494) (KR)**

Foglio **18** Particella **28**

**Redditi:** dominicale **Euro 1,81 Lire 3.510**  
agrario **Euro 0,98 Lire 1.890**

Particella con qualità: **SEMINATIVO** di classe **03**  
Superficie: **540 m<sup>2</sup>**

Partita: **514**

Direzione Provinciale di Crotone  
Ufficio Provinciale - Territorio  
Servizi Catastali

---

> **Storia degli intestati dell'immobile**

**Dati identificativi:** Immobile attuale - Comune di SCANDALE (I494) (KR) Foglio 18 Particella 28

- **1. OPERA SILA ENTE DI SVILUPPO IN CALABRIA (CF 00121900781)**  
Sede in COSENZA (CS)  
📅 dall'impianto al 29/01/2003  
Diritto di: Proprieta' per 1000/1000 (deriva dall'atto 1)
- **1. COMUNE DI SCANDALE (CF 00337940795)**  
Sede in SCANDALE (KR)  
📅 dal 29/01/2003  
Diritto di: Proprieta' per 1/1 (deriva dall'atto 2)
1. Impianto meccanografico del 09/07/1985
2. Atto del 29/01/2003 Pubblico ufficiale DI BARTOLO STEFANO SEGRET Sede SCANDALE (KR) Repertorio n. 35 - CESSIONE DI DIRITTI REALI A TITOLO GRATUITO Trascrizione n. 12873.1/2003 Reparto PI di CATANZARO in atti dal 31/03/2004

---

*Visura telematica*

*Tributi speciali: Euro 0,90*

## Catasto terreni

# Visura storica per immobile

Situazione degli atti informatizzati dall'impianto meccanografico al 09/08/2023



Immobile di catasto terreni



Causali di aggiornamento ed annotazioni

### Informazioni riportate negli atti del catasto al 09/08/2023

**Dati identificativi:** Comune di **SCANDALE (I494) (KR)**

Foglio **18** Particella **236**

#### Classamento:

**Redditi:** dominicale **Euro 0,99**

agrario **Euro 0,41**

Particella con qualità: **SEMINATIVO** di classe 1

Superficie: **160 m<sup>2</sup>**

**Annotazione di immobile:** ATTO DI AGGIORNAMENTO NON CONFORME ALL'ART.1,COMMA 8, DEL D.M.F. N. 701/94.

### > Intestati catastali

#### ➤ 1. OPERA SILA ENTE DI SVILUPPO IN CALABRIA (CF 00121900781)

Sede in CROTONE (KR)

Diritto di: Proprieta' per 1/1

### > Dati identificativi

#### 📅 dall'impianto al 29/05/2008

**Immobile predecessore**

Comune di **SCANDALE (I494) (KR)**

Foglio **18** Particella **55**

Impianto meccanografico del 09/07/1985

#### 📅 dal 29/05/2008

**Immobile attuale**

Comune di **SCANDALE (I494) (KR)**

Foglio **18** Particella **236**

FRAZIONAMENTO del 29/05/2008 Pratica n. KR0047310 in atti dal 29/05/2008 (n. 47310.1/2008)

**Sono stati inoltre variati/soppressi i seguenti immobili:**

Comune: **SCANDALE (I494) (KR)**

*Foglio 18 Particella 194*

*Foglio 18 Particella 234*

*Foglio 18 Particella 232*

*Foglio 18 Particella 226*

*Foglio 18 Particella 222*

*Foglio 18 Particella 211*

*Foglio 18 Particella 210*

*Foglio 18 Particella 205*

*Foglio 18 Particella 101*

*Foglio 18 Particella 55*

*Foglio 18 Particella 52*

Foglio 18 Particella 46  
Foglio 18 Particella 176  
Foglio 18 Particella 164  
Foglio 18 Particella 197  
Foglio 18 Particella 190  
Foglio 18 Particella 189  
Foglio 18 Particella 184  
Foglio 18 Particella 237  
Foglio 18 Particella 233  
Foglio 18 Particella 217  
Foglio 18 Particella 213  
Foglio 18 Particella 204  
Foglio 18 Particella 203  
Foglio 18 Particella 202  
Foglio 18 Particella 141  
Foglio 18 Particella 105  
Foglio 18 Particella 35  
Foglio 18 Particella 199  
Foglio 18 Particella 187  
Foglio 18 Particella 185  
Foglio 18 Particella 230  
Foglio 18 Particella 227  
Foglio 18 Particella 223  
Foglio 18 Particella 221  
Foglio 18 Particella 218  
Foglio 18 Particella 216  
Foglio 18 Particella 207  
Foglio 18 Particella 149  
Foglio 18 Particella 178  
Foglio 18 Particella 198  
Foglio 18 Particella 225  
Foglio 18 Particella 220  
Foglio 18 Particella 209  
Foglio 18 Particella 206  
Foglio 18 Particella 50  
Foglio 18 Particella 175  
Foglio 18 Particella 174  
Foglio 18 Particella 200  
Foglio 18 Particella 193  
Foglio 18 Particella 186  
Foglio 18 Particella 235  
Foglio 18 Particella 219  
Foglio 18 Particella 212  
Foglio 18 Particella 208  
Foglio 18 Particella 195  
Foglio 18 Particella 188  
Foglio 18 Particella 183  
Foglio 18 Particella 231  
Foglio 18 Particella 214  
Foglio 18 Particella 54  
Foglio 18 Particella 158  
Foglio 18 Particella 157  
Foglio 18 Particella 191  
Foglio 18 Particella 228  
Foglio 18 Particella 224  
Foglio 18 Particella 215  
Foglio 18 Particella 104  
Foglio 18 Particella 165  
Foglio 18 Particella 196  
Foglio 18 Particella 192  
Foglio 18 Particella 182  
Foglio 18 Particella 229  
Foglio 18 Particella 201  
Foglio 18 Particella 139

## > Dati di classamento

### 📅 dall'impianto al 29/05/2008

Impianto meccanografico del 09/07/1985

#### Immobile predecessore

Comune di **SCANDALE (I494) (KR)**

Foglio **18** Particella **55**

Redditi: dominicale **Euro 2,05 Lire 3.960**  
agrario **Euro 0,85 Lire 1.650**

Particella con qualità: **SEMINATIVO** di classe **01**  
Superficie: **330 m<sup>2</sup>**

Partita: **514**

### 📅 dal 29/05/2008

FRAZIONAMENTO del 29/05/2008 Pratica n.  
KR0047310 in atti dal 29/05/2008 (n. 47310.1/2008)

#### Immobile attuale

Comune di **SCANDALE (I494) (KR)**

Foglio **18** Particella **236**

Redditi: dominicale **Euro 0,99**  
agrario **Euro 0,41**

Particella con qualità: **SEMINATIVO** di classe **01**  
Superficie: **160 m<sup>2</sup>**

**Sono stati inoltre variati/soppressi i seguenti immobili:**

Comune: **SCANDALE (I494) (KR)**

*Foglio 18 Particella 194*

*Foglio 18 Particella 234*

*Foglio 18 Particella 232*

*Foglio 18 Particella 226*

*Foglio 18 Particella 222*

*Foglio 18 Particella 211*

*Foglio 18 Particella 210*

*Foglio 18 Particella 205*

*Foglio 18 Particella 101*

*Foglio 18 Particella 55*

*Foglio 18 Particella 52*

*Foglio 18 Particella 46*

*Foglio 18 Particella 176*

*Foglio 18 Particella 164*

*Foglio 18 Particella 197*

*Foglio 18 Particella 190*

*Foglio 18 Particella 189*

*Foglio 18 Particella 184*

*Foglio 18 Particella 237*

*Foglio 18 Particella 233*

*Foglio 18 Particella 217*

*Foglio 18 Particella 213*

*Foglio 18 Particella 204*

*Foglio 18 Particella 203*

*Foglio 18 Particella 202*

*Foglio 18 Particella 141*

*Foglio 18 Particella 105*

*Foglio 18 Particella 35*

*Foglio 18 Particella 199*

*Foglio 18 Particella 187*

*Foglio 18 Particella 185*

Foglio 18 Particella 230  
Foglio 18 Particella 227  
Foglio 18 Particella 223  
Foglio 18 Particella 221  
Foglio 18 Particella 218  
Foglio 18 Particella 216  
Foglio 18 Particella 207  
Foglio 18 Particella 149  
Foglio 18 Particella 178  
Foglio 18 Particella 198  
Foglio 18 Particella 225  
Foglio 18 Particella 220  
Foglio 18 Particella 209  
Foglio 18 Particella 206  
Foglio 18 Particella 50  
Foglio 18 Particella 175  
Foglio 18 Particella 174  
Foglio 18 Particella 200  
Foglio 18 Particella 193  
Foglio 18 Particella 186  
Foglio 18 Particella 235  
Foglio 18 Particella 219  
Foglio 18 Particella 212  
Foglio 18 Particella 208  
Foglio 18 Particella 195  
Foglio 18 Particella 188  
Foglio 18 Particella 183  
Foglio 18 Particella 231  
Foglio 18 Particella 214  
Foglio 18 Particella 54  
Foglio 18 Particella 158  
Foglio 18 Particella 157  
Foglio 18 Particella 191  
Foglio 18 Particella 228  
Foglio 18 Particella 224  
Foglio 18 Particella 215  
Foglio 18 Particella 104  
Foglio 18 Particella 165  
Foglio 18 Particella 196  
Foglio 18 Particella 192  
Foglio 18 Particella 182  
Foglio 18 Particella 229  
Foglio 18 Particella 201  
Foglio 18 Particella 139

---

> **Altre variazioni**

 dal 29/05/2008

**Immobile attuale**

Comune di **SCANDALE (I494) (KR)**

Foglio **18** Particella **236**

Variazione del 29/05/2008 Pratica n. KR0047310 in atti dal 29/05/2008 (n. 47310.1/2008)

Annotazione di immobile: atto di aggiornamento non conforme all'art.1,comma 8, del d.m.f. n. 701/94.

**Sono stati inoltre variati/soppressi i seguenti immobili:**

Comune: **SCANDALE (I494) (KR)**

Foglio 18 Particella 195  
Foglio 18 Particella 235  
Foglio 18 Particella 227  
Foglio 18 Particella 224  
Foglio 18 Particella 220  
Foglio 18 Particella 209

Foglio 18 Particella 199  
Foglio 18 Particella 191  
Foglio 18 Particella 190  
Foglio 18 Particella 189  
Foglio 18 Particella 186  
Foglio 18 Particella 234  
Foglio 18 Particella 228  
Foglio 18 Particella 222  
Foglio 18 Particella 219  
Foglio 18 Particella 217  
Foglio 18 Particella 207  
Foglio 18 Particella 188  
Foglio 18 Particella 184  
Foglio 18 Particella 237  
Foglio 18 Particella 231  
Foglio 18 Particella 229  
Foglio 18 Particella 226  
Foglio 18 Particella 215  
Foglio 18 Particella 206  
Foglio 18 Particella 204  
Foglio 18 Particella 203  
Foglio 18 Particella 193  
Foglio 18 Particella 218  
Foglio 18 Particella 216  
Foglio 18 Particella 213  
Foglio 18 Particella 198  
Foglio 18 Particella 183  
Foglio 18 Particella 232  
Foglio 18 Particella 230  
Foglio 18 Particella 221  
Foglio 18 Particella 211  
Foglio 18 Particella 208  
Foglio 18 Particella 197  
Foglio 18 Particella 192  
Foglio 18 Particella 187  
Foglio 18 Particella 223  
Foglio 18 Particella 205  
Foglio 18 Particella 233  
Foglio 18 Particella 225  
Foglio 18 Particella 202  
Foglio 18 Particella 196  
Foglio 18 Particella 194  
Foglio 18 Particella 185  
Foglio 18 Particella 214  
Foglio 18 Particella 212  
Foglio 18 Particella 210  
Foglio 18 Particella 201  
Foglio 18 Particella 200

---

## > Storia degli intestati dell'immobile

**Dati identificativi:** Immobile predecessore - Comune di **SCANDALE (I494) (KR) Foglio 18 Particella 55**

- |  |   |
|--|---|
| <p>➤ <b>1. OPERA SILA ENTE DI SVILUPPO IN CALABRIA (CF 00121900781)</b><br/>Sede in COSENZA (CS)<br/>📅 dall'impianto al 09/12/2004<br/>Diritto di: Proprieta' per 1000/1000 (deriva dall'atto 1)</p>                               | <p>1. Impianto meccanografico del 09/07/1985</p>  |
| <p>➤ <b>1. OPERA SILA ENTE DI SVILUPPO IN CALABRIA (CF 00121900781)</b><br/>Sede in CROTONE (KR)<br/>📅 dal 09/07/1985 al 09/12/2004<br/>Diritto di: Proprieta' per 1/1 (deriva dall'atto 2)</p>                                    | <p>2. RETTIFICA DI INTESTAZIONE ALL'ATTUALITA' del 09/07/1985 - IMPIANTO MECCANOGRAFICO Voltura n. 1137.1/2006 - Pratica n. KR0030716 in atti dal 04/05/2006</p>  |
| <p>➤ <b>1. EUROSvilUPPO ELETTRICA S.P.A. (CF 02548880794)</b><br/>Sede in CROTONE (KR)<br/>📅 dal 09/12/2004 al 09/07/1985<br/>Diritto di: Usufrutto per 1/1 (deriva dall'atto 3)</p>   | <p>3. Atto del 09/12/2004 Pubblico ufficiale COPPOLA BOTTAZZI ALFREDO Sede BERGAMO (BG) Repertorio n. 41855 - COMPRAVENDITA Nota presentata con Modello Unico n. 18411.1/2004 Reparto PI di CATANZARO in atti dal 27/12/2004</p>            |
| <p>➤ <b>2. OPERA SILA ENTE DI SVILUPPO IN CALABRIA (CF 00121900781)</b><br/>Sede in COSENZA (CS)<br/>📅 dal 09/12/2004 al 09/07/1985<br/>Diritto di: Da verificare da verificare (deriva dall'atto 3)</p>                           |   |
| <p>➤ <b>1. CONSORZIO EUROSvilUPPO SOCIETA' CONSORTILE A RESPONSABILITA' LIMITATA (CF 02504050796)</b><br/>Sede in CROTONE (KR)<br/>📅 dal 09/12/2004 al 09/12/2004<br/>Diritto di: Nuda proprieta' per 1/1 (deriva dall'atto 4)</p> | <p>4. VOLTURA D'UFFICIO del 09/12/2004 Pubblico ufficiale COPPOLA BOTTAZZI Sede BERGAMO (BG) Repertorio n. 41855 - ESEGUITA AI SOLI FINI DELLA CONTINUITA' STORICA Voltura n. 3005.1/2006 - Pratica n. KR0075015 in atti dal 15/12/2006</p> |
| <p>➤ <b>2. EUROSvilUPPO ELETTRICA S.P.A. (CF 02548880794)</b><br/>Sede in CROTONE (KR)<br/>📅 dal 09/12/2004 al 09/12/2004<br/>Diritto di: Usufrutto per 1/1 (deriva dall'atto 4)</p>   |   |
| <p>➤ <b>1. OPERA SILA ENTE DI SVILUPPO IN CALABRIA (CF 00121900781)</b><br/>Sede in CROTONE (KR)<br/>📅 dal 09/12/2004 al 29/05/2008<br/>Diritto di: Proprieta' per 1/1 (deriva dall'atto 5)</p>                                    | <p>5. VOLTURA D'UFFICIO del 09/12/2004 Pubblico ufficiale COPPOLA BOTTAZZI Sede ADRARA SAN MARTINO (BG) Repertorio n. 41855 - RIPRISTINO DITTA SU IST 13567/08 Voltura n. 595.1/2008 - Pratica n. KR0014115 in atti dal 21/02/2008</p>      |
| <p><b>Dati identificativi:</b> Immobile attuale - Comune di <b>SCANDALE (I494) (KR) Foglio 18 Particella 236</b></p>   |   |
| <p>➤ <b>1. OPERA SILA ENTE DI SVILUPPO IN CALABRIA (CF 00121900781)</b><br/>Sede in CROTONE (KR)</p>   | <p>6. FRAZIONAMENTO del 29/05/2008 Pratica n. KR0047310 in atti dal 29/05/2008 (n. 47310.1/2008)</p>  |



 dal 29/05/2008  
Diritto di: Proprieta' per 1/1 (deriva dall'atto 6)

---

*Visura telematica*

*Tributi speciali: Euro 0,90*

## Catasto terreni

# Visura storica per immobile

Situazione degli atti informatizzati dall'impianto meccanografico al 09/08/2023



Immobile di catasto terreni



Causali di aggiornamento ed annotazioni

### Informazioni riportate negli atti del catasto al 09/08/2023

**Dati identificativi:** Comune di **SCANDALE (I494) (KR)**

Foglio **18** Particella **236**

#### Classamento:

**Redditi:** dominicale **Euro 0,99**

agrario **Euro 0,41**

Particella con qualità: **SEMINATIVO** di classe 1

Superficie: **160 m<sup>2</sup>**

**Annotazione di immobile:** ATTO DI AGGIORNAMENTO NON CONFORME ALL'ART.1,COMMA 8, DEL D.M.F. N. 701/94.

### > Intestati catastali

#### ➤ 1. OPERA SILA ENTE DI SVILUPPO IN CALABRIA (CF 00121900781)

Sede in CROTONE (KR)

Diritto di: Proprieta' per 1/1

### > Dati identificativi

#### 📅 dall'impianto al 29/05/2008

**Immobile predecessore**

Comune di **SCANDALE (I494) (KR)**

Foglio **18** Particella **55**

Impianto meccanografico del 09/07/1985

#### 📅 dal 29/05/2008

**Immobile attuale**

Comune di **SCANDALE (I494) (KR)**

Foglio **18** Particella **236**

FRAZIONAMENTO del 29/05/2008 Pratica n. KR0047310 in atti dal 29/05/2008 (n. 47310.1/2008)

**Sono stati inoltre variati/soppressi i seguenti immobili:**

Comune: **SCANDALE (I494) (KR)**

*Foglio 18 Particella 194*

*Foglio 18 Particella 234*

*Foglio 18 Particella 232*

*Foglio 18 Particella 226*

*Foglio 18 Particella 222*

*Foglio 18 Particella 211*

*Foglio 18 Particella 210*

*Foglio 18 Particella 205*

*Foglio 18 Particella 101*

*Foglio 18 Particella 55*

*Foglio 18 Particella 52*

Foglio 18 Particella 46  
Foglio 18 Particella 176  
Foglio 18 Particella 164  
Foglio 18 Particella 197  
Foglio 18 Particella 190  
Foglio 18 Particella 189  
Foglio 18 Particella 184  
Foglio 18 Particella 237  
Foglio 18 Particella 233  
Foglio 18 Particella 217  
Foglio 18 Particella 213  
Foglio 18 Particella 204  
Foglio 18 Particella 203  
Foglio 18 Particella 202  
Foglio 18 Particella 141  
Foglio 18 Particella 105  
Foglio 18 Particella 35  
Foglio 18 Particella 199  
Foglio 18 Particella 187  
Foglio 18 Particella 185  
Foglio 18 Particella 230  
Foglio 18 Particella 227  
Foglio 18 Particella 223  
Foglio 18 Particella 221  
Foglio 18 Particella 218  
Foglio 18 Particella 216  
Foglio 18 Particella 207  
Foglio 18 Particella 149  
Foglio 18 Particella 178  
Foglio 18 Particella 198  
Foglio 18 Particella 225  
Foglio 18 Particella 220  
Foglio 18 Particella 209  
Foglio 18 Particella 206  
Foglio 18 Particella 50  
Foglio 18 Particella 175  
Foglio 18 Particella 174  
Foglio 18 Particella 200  
Foglio 18 Particella 193  
Foglio 18 Particella 186  
Foglio 18 Particella 235  
Foglio 18 Particella 219  
Foglio 18 Particella 212  
Foglio 18 Particella 208  
Foglio 18 Particella 195  
Foglio 18 Particella 188  
Foglio 18 Particella 183  
Foglio 18 Particella 231  
Foglio 18 Particella 214  
Foglio 18 Particella 54  
Foglio 18 Particella 158  
Foglio 18 Particella 157  
Foglio 18 Particella 191  
Foglio 18 Particella 228  
Foglio 18 Particella 224  
Foglio 18 Particella 215  
Foglio 18 Particella 104  
Foglio 18 Particella 165  
Foglio 18 Particella 196  
Foglio 18 Particella 192  
Foglio 18 Particella 182  
Foglio 18 Particella 229  
Foglio 18 Particella 201  
Foglio 18 Particella 139

## > Dati di classamento

### 📅 dall'impianto al 29/05/2008

Impianto meccanografico del 09/07/1985

#### Immobile predecessore

Comune di **SCANDALE (I494) (KR)**

Foglio **18** Particella **55**

Redditi: dominicale **Euro 2,05 Lire 3.960**  
agrario **Euro 0,85 Lire 1.650**

Particella con qualità: **SEMINATIVO** di classe **01**  
Superficie: **330 m<sup>2</sup>**

Partita: **514**

### 📅 dal 29/05/2008

FRAZIONAMENTO del 29/05/2008 Pratica n.  
KR0047310 in atti dal 29/05/2008 (n. 47310.1/2008)

#### Immobile attuale

Comune di **SCANDALE (I494) (KR)**

Foglio **18** Particella **236**

Redditi: dominicale **Euro 0,99**  
agrario **Euro 0,41**

Particella con qualità: **SEMINATIVO** di classe **01**  
Superficie: **160 m<sup>2</sup>**

**Sono stati inoltre variati/soppressi i seguenti immobili:**

Comune: **SCANDALE (I494) (KR)**

*Foglio 18 Particella 194*  
*Foglio 18 Particella 234*  
*Foglio 18 Particella 232*  
*Foglio 18 Particella 226*  
*Foglio 18 Particella 222*  
*Foglio 18 Particella 211*  
*Foglio 18 Particella 210*  
*Foglio 18 Particella 205*  
*Foglio 18 Particella 101*  
*Foglio 18 Particella 55*  
*Foglio 18 Particella 52*  
*Foglio 18 Particella 46*  
*Foglio 18 Particella 176*  
*Foglio 18 Particella 164*  
*Foglio 18 Particella 197*  
*Foglio 18 Particella 190*  
*Foglio 18 Particella 189*  
*Foglio 18 Particella 184*  
*Foglio 18 Particella 237*  
*Foglio 18 Particella 233*  
*Foglio 18 Particella 217*  
*Foglio 18 Particella 213*  
*Foglio 18 Particella 204*  
*Foglio 18 Particella 203*  
*Foglio 18 Particella 202*  
*Foglio 18 Particella 141*  
*Foglio 18 Particella 105*  
*Foglio 18 Particella 35*  
*Foglio 18 Particella 199*  
*Foglio 18 Particella 187*  
*Foglio 18 Particella 185*

Foglio 18 Particella 230  
Foglio 18 Particella 227  
Foglio 18 Particella 223  
Foglio 18 Particella 221  
Foglio 18 Particella 218  
Foglio 18 Particella 216  
Foglio 18 Particella 207  
Foglio 18 Particella 149  
Foglio 18 Particella 178  
Foglio 18 Particella 198  
Foglio 18 Particella 225  
Foglio 18 Particella 220  
Foglio 18 Particella 209  
Foglio 18 Particella 206  
Foglio 18 Particella 50  
Foglio 18 Particella 175  
Foglio 18 Particella 174  
Foglio 18 Particella 200  
Foglio 18 Particella 193  
Foglio 18 Particella 186  
Foglio 18 Particella 235  
Foglio 18 Particella 219  
Foglio 18 Particella 212  
Foglio 18 Particella 208  
Foglio 18 Particella 195  
Foglio 18 Particella 188  
Foglio 18 Particella 183  
Foglio 18 Particella 231  
Foglio 18 Particella 214  
Foglio 18 Particella 54  
Foglio 18 Particella 158  
Foglio 18 Particella 157  
Foglio 18 Particella 191  
Foglio 18 Particella 228  
Foglio 18 Particella 224  
Foglio 18 Particella 215  
Foglio 18 Particella 104  
Foglio 18 Particella 165  
Foglio 18 Particella 196  
Foglio 18 Particella 192  
Foglio 18 Particella 182  
Foglio 18 Particella 229  
Foglio 18 Particella 201  
Foglio 18 Particella 139

---

> **Altre variazioni**

📅 dal 29/05/2008

**Immobile attuale**

Comune di **SCANDALE (I494) (KR)**

Foglio **18** Particella **236**

Variazione del 29/05/2008 Pratica n. KR0047310 in atti dal 29/05/2008 (n. 47310.1/2008)

Annotazione di immobile: atto di aggiornamento non conforme all'art.1,comma 8, del d.m.f. n. 701/94.

**Sono stati inoltre variati/soppressi i seguenti immobili:**

Comune: **SCANDALE (I494) (KR)**

Foglio 18 Particella 195  
Foglio 18 Particella 235  
Foglio 18 Particella 227  
Foglio 18 Particella 224  
Foglio 18 Particella 220  
Foglio 18 Particella 209

Foglio 18 Particella 199  
Foglio 18 Particella 191  
Foglio 18 Particella 190  
Foglio 18 Particella 189  
Foglio 18 Particella 186  
Foglio 18 Particella 234  
Foglio 18 Particella 228  
Foglio 18 Particella 222  
Foglio 18 Particella 219  
Foglio 18 Particella 217  
Foglio 18 Particella 207  
Foglio 18 Particella 188  
Foglio 18 Particella 184  
Foglio 18 Particella 237  
Foglio 18 Particella 231  
Foglio 18 Particella 229  
Foglio 18 Particella 226  
Foglio 18 Particella 215  
Foglio 18 Particella 206  
Foglio 18 Particella 204  
Foglio 18 Particella 203  
Foglio 18 Particella 193  
Foglio 18 Particella 218  
Foglio 18 Particella 216  
Foglio 18 Particella 213  
Foglio 18 Particella 198  
Foglio 18 Particella 183  
Foglio 18 Particella 232  
Foglio 18 Particella 230  
Foglio 18 Particella 221  
Foglio 18 Particella 211  
Foglio 18 Particella 208  
Foglio 18 Particella 197  
Foglio 18 Particella 192  
Foglio 18 Particella 187  
Foglio 18 Particella 223  
Foglio 18 Particella 205  
Foglio 18 Particella 233  
Foglio 18 Particella 225  
Foglio 18 Particella 202  
Foglio 18 Particella 196  
Foglio 18 Particella 194  
Foglio 18 Particella 185  
Foglio 18 Particella 214  
Foglio 18 Particella 212  
Foglio 18 Particella 210  
Foglio 18 Particella 201  
Foglio 18 Particella 200

---

› **Storia degli intestati dell'immobile**

**Dati identificativi:** Immobile predecessore - Comune di **SCANDALE (I494) (KR) Foglio 18 Particella 55**

- |  |   |
|--|---|
| <p>› <b>1. OPERA SILA ENTE DI SVILUPPO IN CALABRIA (CF 00121900781)</b><br/>Sede in COSENZA (CS)<br/>📅 dall'impianto al 09/12/2004<br/>Diritto di: Proprieta' per 1000/1000 (deriva dall'atto 1)</p>                               | <p>1. Impianto meccanografico del 09/07/1985</p>  |
| <p>› <b>1. OPERA SILA ENTE DI SVILUPPO IN CALABRIA (CF 00121900781)</b><br/>Sede in CROTONE (KR)<br/>📅 dal 09/07/1985 al 09/12/2004<br/>Diritto di: Proprieta' per 1/1 (deriva dall'atto 2)</p>                                    | <p>2. RETTIFICA DI INTESTAZIONE ALL'ATTUALITA' del 09/07/1985 - IMPIANTO MECCANOGRAFICO Voltura n. 1137.1/2006 - Pratica n. KR0030716 in atti dal 04/05/2006</p>  |
| <p>› <b>1. EUROSviluppo ELETTRICA S.P.A. (CF 02548880794)</b><br/>Sede in CROTONE (KR)<br/>📅 dal 09/12/2004 al 09/07/1985<br/>Diritto di: Usufrutto per 1/1 (deriva dall'atto 3)</p>   | <p>3. Atto del 09/12/2004 Pubblico ufficiale COPPOLA BOTTAZZI ALFREDO Sede BERGAMO (BG) Repertorio n. 41855 - COMPRAVENDITA Nota presentata con Modello Unico n. 18411.1/2004 Reparto PI di CATANZARO in atti dal 27/12/2004</p>            |
| <p>› <b>2. OPERA SILA ENTE DI SVILUPPO IN CALABRIA (CF 00121900781)</b><br/>Sede in COSENZA (CS)<br/>📅 dal 09/12/2004 al 09/07/1985<br/>Diritto di: Da verificare da verificare (deriva dall'atto 3)</p>                           |   |
| <p>› <b>1. CONSORZIO EUROSviluppo SOCIETA' CONSORTILE A RESPONSABILITA' LIMITATA (CF 02504050796)</b><br/>Sede in CROTONE (KR)<br/>📅 dal 09/12/2004 al 09/12/2004<br/>Diritto di: Nuda proprieta' per 1/1 (deriva dall'atto 4)</p> | <p>4. VOLTURA D'UFFICIO del 09/12/2004 Pubblico ufficiale COPPOLA BOTTAZZI Sede BERGAMO (BG) Repertorio n. 41855 - ESEGUITA AI SOLI FINI DELLA CONTINUITA' STORICA Voltura n. 3005.1/2006 - Pratica n. KR0075015 in atti dal 15/12/2006</p> |
| <p>› <b>2. EUROSviluppo ELETTRICA S.P.A. (CF 02548880794)</b><br/>Sede in CROTONE (KR)<br/>📅 dal 09/12/2004 al 09/12/2004<br/>Diritto di: Usufrutto per 1/1 (deriva dall'atto 4)</p>   |   |
| <p>› <b>1. OPERA SILA ENTE DI SVILUPPO IN CALABRIA (CF 00121900781)</b><br/>Sede in CROTONE (KR)<br/>📅 dal 09/12/2004 al 29/05/2008<br/>Diritto di: Proprieta' per 1/1 (deriva dall'atto 5)</p>                                    | <p>5. VOLTURA D'UFFICIO del 09/12/2004 Pubblico ufficiale COPPOLA BOTTAZZI Sede ADRARA SAN MARTINO (BG) Repertorio n. 41855 - RIPRISTINO DITTA SU IST 13567/08 Voltura n. 595.1/2008 - Pratica n. KR0014115 in atti dal 21/02/2008</p>      |
| <p><b>Dati identificativi:</b> Immobile attuale - Comune di <b>SCANDALE (I494) (KR) Foglio 18 Particella 236</b></p>   |   |
| <p>› <b>1. OPERA SILA ENTE DI SVILUPPO IN CALABRIA (CF 00121900781)</b><br/>Sede in CROTONE (KR)</p>   | <p>6. FRAZIONAMENTO del 29/05/2008 Pratica n. KR0047310 in atti dal 29/05/2008 (n. 47310.1/2008)</p>  |

 dal 29/05/2008  
Diritto di: Proprieta' per 1/1 (deriva dall'atto 6)

---

*Visura telematica*

*Tributi speciali: Euro 0,90*



## Catasto terreni

# Visura storica per immobile

Situazione degli atti informatizzati dall'impianto meccanografico al 09/08/2023



Immobile di catasto terreni



Causali di aggiornamento ed annotazioni

### Informazioni riportate negli atti del catasto al 09/08/2023

**Dati identificativi:** Comune di **SCANDALE (I494) (KR)**

Foglio **18** Particella **235**

#### Classamento:

**Redditi:** dominicale **Euro 0,31**

agrario **Euro 0,13**

Particella con qualità: **SEMINATIVO** di classe 1

Superficie: **50 m<sup>2</sup>**

**Annotazione di immobile:** ATTO DI AGGIORNAMENTO NON CONFORME ALL'ART.1,COMMA 8, DEL D.M.F. N. 701/94.

### > Intestati catastali

#### ➤ 1. OPERA SILA ENTE DI SVILUPPO IN CALABRIA (CF 00121900781)

Sede in CROTONE (KR)

Diritto di: Proprieta' per 1/1

### > Dati identificativi

#### 📅 dall'impianto al 29/05/2008

**Immobile predecessore**

Comune di **SCANDALE (I494) (KR)**

Foglio **18** Particella **55**

Impianto meccanografico del 09/07/1985

#### 📅 dal 29/05/2008

**Immobile attuale**

Comune di **SCANDALE (I494) (KR)**

Foglio **18** Particella **235**

FRAZIONAMENTO del 29/05/2008 Pratica n. KR0047310 in atti dal 29/05/2008 (n. 47310.1/2008)

**Sono stati inoltre variati/soppressi i seguenti immobili:**

Comune: **SCANDALE (I494) (KR)**

*Foglio 18 Particella 194*

*Foglio 18 Particella 234*

*Foglio 18 Particella 232*

*Foglio 18 Particella 226*

*Foglio 18 Particella 222*

*Foglio 18 Particella 211*

*Foglio 18 Particella 210*

*Foglio 18 Particella 205*

*Foglio 18 Particella 101*

*Foglio 18 Particella 55*

*Foglio 18 Particella 52*

Foglio 18 Particella 46  
Foglio 18 Particella 176  
Foglio 18 Particella 164  
Foglio 18 Particella 197  
Foglio 18 Particella 190  
Foglio 18 Particella 189  
Foglio 18 Particella 184  
Foglio 18 Particella 237  
Foglio 18 Particella 233  
Foglio 18 Particella 217  
Foglio 18 Particella 213  
Foglio 18 Particella 204  
Foglio 18 Particella 203  
Foglio 18 Particella 202  
Foglio 18 Particella 141  
Foglio 18 Particella 105  
Foglio 18 Particella 35  
Foglio 18 Particella 199  
Foglio 18 Particella 187  
Foglio 18 Particella 185  
Foglio 18 Particella 230  
Foglio 18 Particella 227  
Foglio 18 Particella 223  
Foglio 18 Particella 221  
Foglio 18 Particella 218  
Foglio 18 Particella 216  
Foglio 18 Particella 207  
Foglio 18 Particella 149  
Foglio 18 Particella 178  
Foglio 18 Particella 198  
Foglio 18 Particella 225  
Foglio 18 Particella 220  
Foglio 18 Particella 209  
Foglio 18 Particella 206  
Foglio 18 Particella 50  
Foglio 18 Particella 175  
Foglio 18 Particella 174  
Foglio 18 Particella 200  
Foglio 18 Particella 193  
Foglio 18 Particella 186  
Foglio 18 Particella 219  
Foglio 18 Particella 212  
Foglio 18 Particella 208  
Foglio 18 Particella 195  
Foglio 18 Particella 188  
Foglio 18 Particella 183  
Foglio 18 Particella 231  
Foglio 18 Particella 214  
Foglio 18 Particella 54  
Foglio 18 Particella 158  
Foglio 18 Particella 157  
Foglio 18 Particella 191  
Foglio 18 Particella 228  
Foglio 18 Particella 224  
Foglio 18 Particella 215  
Foglio 18 Particella 104  
Foglio 18 Particella 165  
Foglio 18 Particella 196  
Foglio 18 Particella 192  
Foglio 18 Particella 182  
Foglio 18 Particella 236  
Foglio 18 Particella 229  
Foglio 18 Particella 201  
Foglio 18 Particella 139

## > Dati di classamento

### 📅 dall'impianto al 29/05/2008

Impianto meccanografico del 09/07/1985

#### Immobile predecessore

Comune di **SCANDALE (I494) (KR)**

Foglio **18** Particella **55**

Redditi: dominicale **Euro 2,05 Lire 3.960**  
agrario **Euro 0,85 Lire 1.650**

Particella con qualità: **SEMINATIVO** di classe **01**  
Superficie: **330 m<sup>2</sup>**

Partita: **514**

### 📅 dal 29/05/2008

FRAZIONAMENTO del 29/05/2008 Pratica n.  
KR0047310 in atti dal 29/05/2008 (n. 47310.1/2008)

#### Immobile attuale

Comune di **SCANDALE (I494) (KR)**

Foglio **18** Particella **235**

Redditi: dominicale **Euro 0,31**  
agrario **Euro 0,13**

Particella con qualità: **SEMINATIVO** di classe **01**  
Superficie: **50 m<sup>2</sup>**

**Sono stati inoltre variati/soppressi i seguenti immobili:**

Comune: **SCANDALE (I494) (KR)**

*Foglio 18 Particella 194*

*Foglio 18 Particella 234*

*Foglio 18 Particella 232*

*Foglio 18 Particella 226*

*Foglio 18 Particella 222*

*Foglio 18 Particella 211*

*Foglio 18 Particella 210*

*Foglio 18 Particella 205*

*Foglio 18 Particella 101*

*Foglio 18 Particella 55*

*Foglio 18 Particella 52*

*Foglio 18 Particella 46*

*Foglio 18 Particella 176*

*Foglio 18 Particella 164*

*Foglio 18 Particella 197*

*Foglio 18 Particella 190*

*Foglio 18 Particella 189*

*Foglio 18 Particella 184*

*Foglio 18 Particella 237*

*Foglio 18 Particella 233*

*Foglio 18 Particella 217*

*Foglio 18 Particella 213*

*Foglio 18 Particella 204*

*Foglio 18 Particella 203*

*Foglio 18 Particella 202*

*Foglio 18 Particella 141*

*Foglio 18 Particella 105*

*Foglio 18 Particella 35*

*Foglio 18 Particella 199*

*Foglio 18 Particella 187*

*Foglio 18 Particella 185*

Foglio 18 Particella 230  
Foglio 18 Particella 227  
Foglio 18 Particella 223  
Foglio 18 Particella 221  
Foglio 18 Particella 218  
Foglio 18 Particella 216  
Foglio 18 Particella 207  
Foglio 18 Particella 149  
Foglio 18 Particella 178  
Foglio 18 Particella 198  
Foglio 18 Particella 225  
Foglio 18 Particella 220  
Foglio 18 Particella 209  
Foglio 18 Particella 206  
Foglio 18 Particella 50  
Foglio 18 Particella 175  
Foglio 18 Particella 174  
Foglio 18 Particella 200  
Foglio 18 Particella 193  
Foglio 18 Particella 186  
Foglio 18 Particella 219  
Foglio 18 Particella 212  
Foglio 18 Particella 208  
Foglio 18 Particella 195  
Foglio 18 Particella 188  
Foglio 18 Particella 183  
Foglio 18 Particella 231  
Foglio 18 Particella 214  
Foglio 18 Particella 54  
Foglio 18 Particella 158  
Foglio 18 Particella 157  
Foglio 18 Particella 191  
Foglio 18 Particella 228  
Foglio 18 Particella 224  
Foglio 18 Particella 215  
Foglio 18 Particella 104  
Foglio 18 Particella 165  
Foglio 18 Particella 196  
Foglio 18 Particella 192  
Foglio 18 Particella 182  
Foglio 18 Particella 236  
Foglio 18 Particella 229  
Foglio 18 Particella 201  
Foglio 18 Particella 139

---

> **Altre variazioni**

📅 dal 29/05/2008

**Immobile attuale**

Comune di **SCANDALE (I494) (KR)**

Foglio **18** Particella **235**

Variazione del 29/05/2008 Pratica n. KR0047310 in atti dal 29/05/2008 (n. 47310.1/2008)

Annotazione di immobile: atto di aggiornamento non conforme all'art.1,comma 8, del d.m.f. n. 701/94.

**Sono stati inoltre variati/soppressi i seguenti immobili:**

Comune: **SCANDALE (I494) (KR)**

Foglio 18 Particella 195  
Foglio 18 Particella 227  
Foglio 18 Particella 224  
Foglio 18 Particella 220  
Foglio 18 Particella 209  
Foglio 18 Particella 199

Foglio 18 Particella 191  
Foglio 18 Particella 190  
Foglio 18 Particella 189  
Foglio 18 Particella 186  
Foglio 18 Particella 234  
Foglio 18 Particella 228  
Foglio 18 Particella 222  
Foglio 18 Particella 219  
Foglio 18 Particella 217  
Foglio 18 Particella 207  
Foglio 18 Particella 188  
Foglio 18 Particella 184  
Foglio 18 Particella 237  
Foglio 18 Particella 231  
Foglio 18 Particella 229  
Foglio 18 Particella 226  
Foglio 18 Particella 215  
Foglio 18 Particella 206  
Foglio 18 Particella 204  
Foglio 18 Particella 203  
Foglio 18 Particella 193  
Foglio 18 Particella 218  
Foglio 18 Particella 216  
Foglio 18 Particella 213  
Foglio 18 Particella 198  
Foglio 18 Particella 183  
Foglio 18 Particella 236  
Foglio 18 Particella 232  
Foglio 18 Particella 230  
Foglio 18 Particella 221  
Foglio 18 Particella 211  
Foglio 18 Particella 208  
Foglio 18 Particella 197  
Foglio 18 Particella 192  
Foglio 18 Particella 187  
Foglio 18 Particella 223  
Foglio 18 Particella 205  
Foglio 18 Particella 233  
Foglio 18 Particella 225  
Foglio 18 Particella 202  
Foglio 18 Particella 196  
Foglio 18 Particella 194  
Foglio 18 Particella 185  
Foglio 18 Particella 214  
Foglio 18 Particella 212  
Foglio 18 Particella 210  
Foglio 18 Particella 201  
Foglio 18 Particella 200

---

## > Storia degli intestati dell'immobile

**Dati identificativi:** Immobile predecessore - Comune di **SCANDALE (I494) (KR) Foglio 18 Particella 55**

- |  |   |
|--|---|
| <p>➤ <b>1. OPERA SILA ENTE DI SVILUPPO IN CALABRIA (CF 00121900781)</b><br/>Sede in COSENZA (CS)<br/>📅 dall'impianto al 09/12/2004<br/>Diritto di: Proprieta' per 1000/1000 (deriva dall'atto 1)</p>                               | <p>1. Impianto meccanografico del 09/07/1985</p>  |
| <p>➤ <b>1. OPERA SILA ENTE DI SVILUPPO IN CALABRIA (CF 00121900781)</b><br/>Sede in CROTONE (KR)<br/>📅 dal 09/07/1985 al 09/12/2004<br/>Diritto di: Proprieta' per 1/1 (deriva dall'atto 2)</p>                                    | <p>2. RETTIFICA DI INTESTAZIONE ALL'ATTUALITA' del 09/07/1985 - IMPIANTO MECCANOGRAFICO Voltura n. 1137.1/2006 - Pratica n. KR0030716 in atti dal 04/05/2006</p>  |
| <p>➤ <b>1. EUROSvilUPPO ELETTRICA S.P.A. (CF 02548880794)</b><br/>Sede in CROTONE (KR)<br/>📅 dal 09/12/2004 al 09/07/1985<br/>Diritto di: Usufrutto per 1/1 (deriva dall'atto 3)</p>   | <p>3. Atto del 09/12/2004 Pubblico ufficiale COPPOLA BOTTAZZI ALFREDO Sede BERGAMO (BG) Repertorio n. 41855 - COMPRAVENDITA Nota presentata con Modello Unico n. 18411.1/2004 Reparto PI di CATANZARO in atti dal 27/12/2004</p>            |
| <p>➤ <b>2. OPERA SILA ENTE DI SVILUPPO IN CALABRIA (CF 00121900781)</b><br/>Sede in COSENZA (CS)<br/>📅 dal 09/12/2004 al 09/07/1985<br/>Diritto di: Da verificare da verificare (deriva dall'atto 3)</p>                           |   |
| <p>➤ <b>1. CONSORZIO EUROSvilUPPO SOCIETA' CONSORTILE A RESPONSABILITA' LIMITATA (CF 02504050796)</b><br/>Sede in CROTONE (KR)<br/>📅 dal 09/12/2004 al 09/12/2004<br/>Diritto di: Nuda proprieta' per 1/1 (deriva dall'atto 4)</p> | <p>4. VOLTURA D'UFFICIO del 09/12/2004 Pubblico ufficiale COPPOLA BOTTAZZI Sede BERGAMO (BG) Repertorio n. 41855 - ESEGUITA AI SOLI FINI DELLA CONTINUITA' STORICA Voltura n. 3005.1/2006 - Pratica n. KR0075015 in atti dal 15/12/2006</p> |
| <p>➤ <b>2. EUROSvilUPPO ELETTRICA S.P.A. (CF 02548880794)</b><br/>Sede in CROTONE (KR)<br/>📅 dal 09/12/2004 al 09/12/2004<br/>Diritto di: Usufrutto per 1/1 (deriva dall'atto 4)</p>   |   |
| <p>➤ <b>1. OPERA SILA ENTE DI SVILUPPO IN CALABRIA (CF 00121900781)</b><br/>Sede in CROTONE (KR)<br/>📅 dal 09/12/2004 al 29/05/2008<br/>Diritto di: Proprieta' per 1/1 (deriva dall'atto 5)</p>                                    | <p>5. VOLTURA D'UFFICIO del 09/12/2004 Pubblico ufficiale COPPOLA BOTTAZZI Sede ADRARA SAN MARTINO (BG) Repertorio n. 41855 - RIPRISTINO DITTA SU IST 13567/08 Voltura n. 595.1/2008 - Pratica n. KR0014115 in atti dal 21/02/2008</p>      |
| <p><b>Dati identificativi:</b> Immobile attuale - Comune di <b>SCANDALE (I494) (KR) Foglio 18 Particella 235</b></p>   |   |
| <p>➤ <b>1. OPERA SILA ENTE DI SVILUPPO IN CALABRIA (CF 00121900781)</b><br/>Sede in CROTONE (KR)</p>   | <p>6. FRAZIONAMENTO del 29/05/2008 Pratica n. KR0047310 in atti dal 29/05/2008 (n. 47310.1/2008)</p>  |

 dal 29/05/2008  
Diritto di: Proprieta' per 1/1 (deriva dall'atto 6)

---

*Visura telematica*

*Tributi speciali: Euro 0,90*

Catasto terreni  
**Visura attuale per immobile**  
Situazione degli atti informatizzati al **09/08/2023**

**Immobile di catasto terreni****Causali di aggiornamento ed annotazioni****Informazioni riportate negli atti del catasto al 09/08/2023****Dati identificativi:** Comune di **CROTONE (D122) (KR)**Foglio **23** Particella **747****Classamento:**Particella divisa in **2** porzioni

Totali particella:

Redditi: dominicale **Euro 797,31**agrario **Euro 361,03**Superficie: **160.533** m<sup>2</sup>**Il reddito dominicale è stato calcolato tenendo conto delle eventuali deduzioni indicate in tabella**

Porzione	AA	AB
Reddito dominicale	Euro 743,79	Euro 53,52
Reddito agrario	Euro 338,09	Euro 22,94
Deduzioni	B1 <sup>a</sup> )	-
Superficie m <sup>2</sup>	130.926	29.607
Qualità	SEMIN IRRIG	PASCOLO ARB
Classe	2	U

**Ultimo atto di aggiornamento:** TABELLA DI VARIAZIONE del 22/06/2021 Pratica n. KR0044405 in atti dal 15/12/2021 TRASMISSIONE DATI AGEA AI SENSI DEL DL 3.10.2006 N. 262 (n. 44405.1/2021)**Annotazioni:** Variazione colturale eseguita ai sensi del DI 3.10.2006 n. 262, convertito con modificazioni nella legge 24.11.2006 n. 286 e successive modificazioni (anno 2021) - Eseguita a seguito di dichiarazione resa il 22/06/2021 all'Organismo Pagatore ARCEA con la domanda ARCEA.ADU.2021.0079664 (Scheda validazione/fascicolo prot. n. ARCEA.CAA6552.2021.0000262)



> **Dati identificativi**

Comune di **CROTONE (D122) (KR)**  
Foglio **23** Particella **747**

FRAZIONAMENTO del 01/10/2009 Pratica n.  
KR0085623 in atti dal 01/10/2009 presentato il  
30/09/2009 (n. 85623.1/2009)

> **Dati di classamento**

Particella divisa in **2** porzioni

Totali particella:

Redditi: dominicale **Euro 797,31**  
agrario **Euro 361,03**

Superficie: **160.533** m<sup>2</sup>

**Il reddito dominicale è stato calcolato tenendo conto delle eventuali deduzioni indicate in tabella**

Porzione	AA	AB
Reddito dominicale	Euro 743,79	Euro 53,52
Reddito agrario	Euro 338,09	Euro 22,94
Deduzioni	B1 <sup>a)</sup>	-
Superficie m <sup>2</sup>	130.926	29.607
Qualità	SEMIN IRRIG	PASCOLO ARB
Classe	2	U

TABELLA DI VARIAZIONE del 22/06/2021 Pratica n.  
KR0044405 in atti dal 15/12/2021 TRASMISSIONE  
DATI AGEA AI SENSI DEL DL 3.10.2006 N. 262 (n.  
44405.1/2021)

**Annotazioni:** Variazione culturale eseguita ai sensi del  
DI 3.10.2006 n. 262, convertito con modificazioni nella  
legge 24.11.2006 n. 286 e successive modificazioni  
(anno 2021) - Eseguita a seguito di dichiarazione resa  
il 22/06/2021 all'Organismo Pagatore ARCEA con la  
domanda ARCEA.ADU.2021.0079664 (Scheda validazione/  
fascicolo prot. n. ARCEA.CAA6552.2021.0000262)

> **Intestazione attuale dell'immobile - totale intestati: 2**

---

> **1. FRONTERA Carmine  
(CF FRNCMN44R06D236P)**

nato a CUTRO (KR) il 06/10/1944

Diritto di: Proprieta' per 1/2 in regime di comunione  
dei beni (deriva dall'atto 1)

1. Atto del 07/07/1989 Pubblico ufficiale RICCARDO  
PROTO Sede CROTONE (KR) Repertorio n. 62804 -  
UR Sede CROTONE (KR) Registrazione n. 1558  
registrato in data 18/07/1989 - COMPRAVENDITA  
Voltura n. 4891.1/1992 - Pratica n. CZ0064638 in atti  
dal 26/03/2004

**Nel documento sono indicati gli identificativi  
catastali dell'immobile originario dell'attuale**

CROTONE (D122) (KR)  
Foglio **23** Particella **257**

> **2. FRONTERA Luigi  
(CF FRNLGU56A12D236S)**

nato a CUTRO (KR) il 12/01/1956

Diritto di: Proprieta' per 1/2 in regime di comunione  
dei beni (deriva dall'atto 1)

---

*Visura telematica*

*Tributi speciali: Euro 0,90*

---

*Legenda*

*a) B1: Spese d'irrigazione*

Catasto terreni  
**Visura storica per immobile**

Situazione degli atti informatizzati dall'impianto meccanografico al 09/08/2023



**Immobile di catasto terreni**



**Causali di aggiornamento ed annotazioni**

**Informazioni riportate negli atti del catasto al 09/08/2023**

**Dati identificativi:** Comune di **CROTONE (D122) (KR)**

Foglio **19** Particella **13**

**Classamento:**

Particella divisa in **2** porzioni

Totali particella:

Redditi: dominicale **Euro 30,00**

agrario **Euro 19,09**

Superficie: **6.260 m<sup>2</sup>**

**Il reddito dominicale è stato calcolato tenendo conto delle eventuali deduzioni indicate in tabella**

Porzione	AA	AB
Reddito dominicale	Euro 17,33	Euro 12,67
Reddito agrario	Euro 6,42	Euro 12,67
Deduzioni	-	-
Superficie m <sup>2</sup>	2.486	3.774
Qualità	SEMINATIVO	ULIVETO
Classe	1	2

**Annotazione di immobile:** ATTO DI AGGIORNAMENTO NON CONFORME ALL'ART.1,COMMA 8, DEL D.M.F. N. 701/94.

**> Intestati catastali**

**➤ 1. LUCIFERO Francesco (CF LCFFNC34M21D122J)**

nato a CROTONE (KR) il 21/08/1934

Diritto di: Proprieta' per 1/1

**> Dati identificativi**

 dall'impianto al 09/05/2008

**Immobile predecessore**

Comune di **CROTONE (D122) (KR)**

Foglio **19** Particella **6**

Impianto meccanografico del 09/07/1985

 dal 09/05/2008

**Immobile attuale**

Comune di **CROTONE (D122) (KR)**

Foglio **19** Particella **13**

FRAZIONAMENTO del 09/05/2008 Pratica n.  
KR0040333 in atti dal 09/05/2008 (n. 40333.1/2008)

**Sono stati inoltre variati/soppressi i seguenti immobili:**

Comune: **CROTONE (D122) (KR)**

*Foglio 19 Particella 10*

*Foglio 19 Particella 26*

*Foglio 19 Particella 24*

*Foglio 19 Particella 15*

*Foglio 19 Particella 25*

*Foglio 19 Particella 22*

*Foglio 19 Particella 27*

*Foglio 19 Particella 21*

*Foglio 19 Particella 11*

*Foglio 19 Particella 28*

*Foglio 19 Particella 23*

*Foglio 19 Particella 14*

*Foglio 19 Particella 4*

*Foglio 19 Particella 17*

*Foglio 19 Particella 9*

*Foglio 19 Particella 6*

*Foglio 19 Particella 20*

*Foglio 19 Particella 18*

*Foglio 19 Particella 16*

---

## > Dati di classamento

 dall'impianto al 09/05/2008

**Immobile predecessore**

Comune di **CROTONE (D122) (KR)**

Foglio **19** Particella **6**

Redditi: dominicale **Euro 1.038,02 Lire 2.009.880**

agrario **Euro 384,45 Lire 744.400**

Particella con qualità: **SEMINATIVO** di classe **01**  
Superficie: **148.880 m<sup>2</sup>**

Partita: **1297**

Impianto meccanografico del 09/07/1985

 dal 09/05/2008 al 21/12/2009

**Immobile attuale**

Comune di **CROTONE (D122) (KR)**

Foglio **19** Particella **13**

Redditi: dominicale **Euro 43,65**

agrario **Euro 16,17**

Particella con qualità: **SEMINATIVO** di classe **01**  
Superficie: **6.260 m<sup>2</sup>**

FRAZIONAMENTO del 09/05/2008 Pratica n.  
KR0040333 in atti dal 09/05/2008 (n. 40333.1/2008)

**Sono stati inoltre variati/soppressi i seguenti**

Direzione Provinciale di Crotone  
 Ufficio Provinciale - Territorio  
 Servizi Catastali

**immobili:**

Comune: **CROTONE (D122) (KR)**

*Foglio 19 Particella 10*  
*Foglio 19 Particella 26*  
*Foglio 19 Particella 24*  
*Foglio 19 Particella 15*  
*Foglio 19 Particella 25*  
*Foglio 19 Particella 22*  
*Foglio 19 Particella 27*  
*Foglio 19 Particella 21*  
*Foglio 19 Particella 11*  
*Foglio 19 Particella 28*  
*Foglio 19 Particella 23*  
*Foglio 19 Particella 14*  
*Foglio 19 Particella 4*  
*Foglio 19 Particella 17*  
*Foglio 19 Particella 9*  
*Foglio 19 Particella 6*  
*Foglio 19 Particella 20*  
*Foglio 19 Particella 18*  
*Foglio 19 Particella 16*

📅 dal **21/12/2009**

**Immobile attuale**

Comune di **CROTONE (D122) (KR)**

Foglio **19** Particella **13**

Particella divisa in **2** porzioni

Totali particella:

Redditi: dominicale **Euro 30,00**

agrario **Euro 19,09**

Superficie: **6.260 m<sup>2</sup>**

**Il reddito dominicale è stato calcolato tenendo conto delle eventuali deduzioni indicate in tabella**

Porzione	AA	AB
Reddito dominicale	Euro 17,33	Euro 12,67
Reddito agrario	Euro 6,42	Euro 12,67
Deduzioni	-	-
Superficie m <sup>2</sup>	2.486	3.774
Qualità	SEMINATIVO	ULIVETO
Classe	1	2

TABELLA DI VARIAZIONE del 21/12/2009 Pratica n. KR0130551 in atti dal 21/12/2009 TRASMISSIONE DATI AGEA AI SENSI DEL DL 3.10.2006 N.262 (n. 2087.1/2009)

Annotazioni: variazione culturale eseguita ai sensi del dl 3.10.2006 n. 262, convertito con modificazioni nella legge 24.11.2006 n. 286 e successive modificazioni (anno 2009)

Annotazione di immobile: atto di aggiornamento non conforme all'art.1, comma 8, del d.m.f. n. 701/94.

> **Altre variazioni**

📅 dal **09/05/2008** al **21/12/2009**

**Immobile attuale**

Comune di **CROTONE (D122) (KR)**

Foglio **19** Particella **13**

Variazione del 09/05/2008 Pratica n. KR0040333 in atti dal 09/05/2008 (n. 40333.1/2008)

Annotazione di immobile: atto di aggiornamento non

conforme all'art.1,comma 8, del d.m.f. n. 701/94.  
**Sono stati inoltre variati/soppressi i seguenti immobili:**

Comune: **CROTONE (D122) (KR)**

Foglio 19 Particella 15  
Foglio 19 Particella 14  
Foglio 19 Particella 25  
Foglio 19 Particella 22  
Foglio 19 Particella 21  
Foglio 19 Particella 28  
Foglio 19 Particella 24  
Foglio 19 Particella 27  
Foglio 19 Particella 23  
Foglio 19 Particella 20  
Foglio 19 Particella 16  
Foglio 19 Particella 26  
Foglio 19 Particella 18  
Foglio 19 Particella 17

## > Storia degli intestati dell'immobile

**Dati identificativi:** Immobile predecessore - Comune di CROTONE (D122) (KR) Foglio 19 Particella 6

- **1. LUCIFERO Alfonsina ; Fu Armando**  
📄 dall'impianto al 01/04/1982 antecedente l'impianto meccanografico  
Diritto di: Da verificare usufruttuario (deriva dall'atto 1)  
1. Impianto meccanografico del 09/07/1985
- **2. LUCIFERO Francesco (CF LCFFNC34M21D122J)**  
nato a CROTONE (KR) il 21/08/1934  
📄 dall'impianto al 01/04/1982 antecedente l'impianto meccanografico  
Diritto di: Proprieta' (deriva dall'atto 1)
- **1. LUCIFERO Francesco (CF LCFFNC34M21D122J)**  
nato a CROTONE (KR) il 21/08/1934  
📄 dal 01/04/1982 al 09/12/2004  
Diritto di: Proprieta' per 1000/1000 (deriva dall'atto 2)  
2. DENUNZIA (NEI PASSAGGI PER CAUSA DI MORTE) del 01/04/1982 - US Sede SOVERATO (CZ) Registrazione registrato in data 29/09/1982 - Voltura n. 6704.1/1982 in atti dal 21/01/1995
- **1. LUCIFERO Francesco (CF LCFFNC34M21D122J)**  
nato a CROTONE (KR) il 21/08/1934  
📄 dal 01/04/1982 al 09/12/2004  
Diritto di: Proprieta' per 1/1 (deriva dall'atto 3)  
3. RETTIFICA DI INTESTAZIONE ALL'ATTUALITA' del 01/04/1982 - DICHIARAZIONE DI SUCCESSIONE Voltura n. 1115.1/2006 - Pratica n. KR0030473 in atti dal 04/05/2006
- **1. EUROSvilUPPO ELETTRICA S.P.A. (CF 02548880794)**  
Sede in CROTONE (KR)  
📄 dal 09/12/2004 al 01/04/1982  
Diritto di: Usufrutto per 1/1 (deriva dall'atto 4)  
4. Atto del 09/12/2004 Pubblico ufficiale COPPOLA BOTTAZZI ALFREDO Sede BERGAMO (BG) Repertorio n. 41855 - COMPRAVENDITA Nota presentata con Modello Unico n. 18411.1/2004 Reparto PI di CATANZARO in atti dal 27/12/2004
- **2. LUCIFERO Francesco (CF LCFFNC34M21D122J)**  
nato a CROTONE (KR) il 21/08/1934  
📄 dal 09/12/2004 al 01/04/1982  
Diritto di: Da verificare da verificare (deriva dall'atto 4)

➤ **1. CONSORIO EUROSvilUPPO SOCIETA' CONSORTILE A RESPONSABILITA' LIMITATA (CF 02504050796)**

Sede in CROTONE (KR)

📅 dal 09/12/2004 al 09/12/2004

Diritto di: Nuda proprieta' per 1/1 (deriva dall'atto 5)

➤ **2. EUROSvilUPPO ELETTRICA S.P.A. (CF 02548880794)**

Sede in CROTONE (KR)

📅 dal 09/12/2004 al 09/12/2004

Diritto di: Usufrutto per 1/1 (deriva dall'atto 5)

➤ **1. LUCIFERO Francesco (CF LCFFNC34M21D122J)**

nato a CROTONE (KR) il 21/08/1934

📅 dal 09/12/2004 al 09/05/2008

Diritto di: Proprieta' per 1/1 (deriva dall'atto 6)

5. VOLTURA D'UFFICIO del 09/12/2004 Pubblico ufficiale COPPOLA BOTTAZZI Sede BERGAMO (BG) Repertorio n. 41855 - ESEGUITA AI SOLI FINI DELLA CONTINUITA' STORICA Voltura n. 3004.1/2006 - Pratica n. KR0075013 in atti dal 15/12/2006

6. VOLTURA D'UFFICIO del 09/12/2004 Pubblico ufficiale COPPOLA BOTTAZZI Sede ADRARA SAN MARTINO (BG) Repertorio n. 41855 - RIPRISTINO DITTA SU IST 13567/08 Voltura n. 604.1/2008 - Pratica n. KR0014161 in atti dal 21/02/2008

**Dati identificativi: Immobile attuale - Comune di CROTONE (D122) (KR) Foglio 19 Particella 13**

➤ **1. LUCIFERO Francesco (CF LCFFNC34M21D122J)**

nato a CROTONE (KR) il 21/08/1934

📅 dal 09/05/2008

Diritto di: Proprieta' per 1/1 (deriva dall'atto 7)

7. FRAZIONAMENTO del 09/05/2008 Pratica n. KR0040333 in atti dal 09/05/2008 (n. 40333.1/2008)

*Visura telematica*

*Tributi speciali: Euro 0,90*

Catasto terreni  
**Visura storica per immobile**

Situazione degli atti informatizzati dall'impianto meccanografico al 09/08/2023

**Immobile di catasto terreni****Causali di aggiornamento ed annotazioni****Informazioni riportate negli atti del catasto al 09/08/2023****Dati identificativi:** Comune di **CROTONE (D122) (KR)**Foglio **19** Particella **16****Classamento:**Particella divisa in **3** porzioni

Totali particella:

Redditi: dominicale **Euro 658,23**agrario **Euro 307,19**Superficie: **170.200** m<sup>2</sup>**Il reddito dominicale è stato calcolato tenendo conto delle eventuali deduzioni indicate in tabella**

Porzione	AA	AB	AC
Reddito dominicale	Euro 657,61	Euro 0,13	Euro 0,49
Reddito agrario	Euro 306,89	Euro 0,09	Euro 0,21
Deduzioni	-	-	-
Superficie m <sup>2</sup>	169.776	152	272
Qualità	SEMINATIVO	PASCOLO	PASCOLO ARB
Classe	3	2	U

**Annotazione di immobile:** ATTO DI AGGIORNAMENTO NON CONFORME ALL'ART.1,COMMA 8, DEL D.M.F. N. 701/94.**> Intestati catastali****> 1. LUCIFERO Nicola (CF LCFNCL76M27H501Y)**

nato a ROMA (RM) il 27/08/1976

Diritto di: Proprieta' per 1/2 Regime: bene personale

**> 2. LUCIFERO Ottavio (CF LCFTTV71H10H501A)**

nato a ROMA (RM) il 10/06/1971

Diritto di: Proprieta' per 1/2 Regime: bene personale



## > Dati identificativi

 dall'impianto al **09/05/2008**

Impianto meccanografico del 09/07/1985

**Immobile predecessore**

Comune di **CROTONE (D122) (KR)**

Foglio **19** Particella **4**

 dal **09/05/2008**

FRAZIONAMENTO del 09/05/2008 Pratica n. KR0040333 in atti dal 09/05/2008 (n. 40333.1/2008)

**Immobile attuale**

Comune di **CROTONE (D122) (KR)**

Foglio **19** Particella **16**

**Sono stati inoltre variati/soppressi i seguenti immobili:**

Comune: **CROTONE (D122) (KR)**

*Foglio 19 Particella 10*

*Foglio 19 Particella 26*

*Foglio 19 Particella 24*

*Foglio 19 Particella 15*

*Foglio 19 Particella 25*

*Foglio 19 Particella 22*

*Foglio 19 Particella 27*

*Foglio 19 Particella 21*

*Foglio 19 Particella 11*

*Foglio 19 Particella 28*

*Foglio 19 Particella 23*

*Foglio 19 Particella 14*

*Foglio 19 Particella 4*

*Foglio 19 Particella 17*

*Foglio 19 Particella 13*

*Foglio 19 Particella 9*

*Foglio 19 Particella 6*

*Foglio 19 Particella 20*

*Foglio 19 Particella 18*

## > Dati di classamento

 dall'impianto al **09/05/2008**

Impianto meccanografico del 09/07/1985

**Immobile predecessore**

Comune di **CROTONE (D122) (KR)**

Foglio **19** Particella **4**

Redditi: dominicale **Euro 784,06 Lire 1.518.150**

agrario **Euro 365,89 Lire 708.470**

Particella con qualità: **SEMINATIVO** di classe **03**

Superficie: **202.420 m<sup>2</sup>**

Partita: **1300**

 dal **09/05/2008** al **09/12/2010**

FRAZIONAMENTO del 09/05/2008 Pratica n. KR0040333 in atti dal 09/05/2008 (n. 40333.1/2008)

**Immobile attuale**

Comune di **CROTONE (D122) (KR)**

Foglio **19** Particella **16**

Redditi: dominicale **Euro 659,26**

Direzione Provinciale di Crotone  
 Ufficio Provinciale - Territorio  
 Servizi Catastali

agrario **Euro 307,65**

Particella con qualità: **SEMINATIVO** di classe **03**  
 Superficie: **170.200 m<sup>2</sup>**

**Sono stati inoltre variati/soppressi i seguenti immobili:**

Comune: **CROTONE (D122) (KR)**

*Foglio 19 Particella 10*  
*Foglio 19 Particella 26*  
*Foglio 19 Particella 24*  
*Foglio 19 Particella 15*  
*Foglio 19 Particella 25*  
*Foglio 19 Particella 22*  
*Foglio 19 Particella 27*  
*Foglio 19 Particella 21*  
*Foglio 19 Particella 11*  
*Foglio 19 Particella 28*  
*Foglio 19 Particella 23*  
*Foglio 19 Particella 14*  
*Foglio 19 Particella 4*  
*Foglio 19 Particella 17*  
*Foglio 19 Particella 13*  
*Foglio 19 Particella 9*  
*Foglio 19 Particella 6*  
*Foglio 19 Particella 20*  
*Foglio 19 Particella 18*

 dal **09/12/2010**

**Immobile attuale**

Comune di **CROTONE (D122) (KR)**

Foglio **19** Particella **16**

Particella divisa in **3** porzioni

Totali particella:

Redditi: dominicale **Euro 658,23**

agrario **Euro 307,19**

Superficie: **170.200 m<sup>2</sup>**

**Il reddito dominicale è stato calcolato tenendo conto delle eventuali deduzioni indicate in tabella**

TABELLA DI VARIAZIONE del 09/12/2010 Pratica n. KR0121367 in atti dal 09/12/2010 TRASMISSIONE DATI AGEA AI SENSI DEL DL 3.10.2006 N.262 (n. 3421.1/2010)

Annotazioni: variazione culturale eseguita ai sensi del dl 3.10.2006 n. 262, convertito con modificazioni nella legge 24.11.2006 n. 286 e successive modificazioni (anno 2010)

Annotazione di immobile: atto di aggiornamento non conforme all'art.1, comma 8, del d.m.f. n. 701/94.

Porzione	AA	AB	AC
Reddito dominicale	Euro 657,61	Euro 0,13	Euro 0,49
Reddito agrario	Euro 306,89	Euro 0,09	Euro 0,21
Deduzioni	-	-	-
Superficie m <sup>2</sup>	169.776	152	272
Qualità	SEMINATIVO	PASCOLO	PASCOLO ARB
Classe	3	2	U

## > Altre variazioni

📅 dal 09/05/2008 al 09/12/2010

**Immobile attuale**

Comune di **CROTONE (D122) (KR)**

Foglio **19** Particella **16**

Variazione del 09/05/2008 Pratica n. KR0040333 in atti dal 09/05/2008 (n. 40333.1/2008)

Annotazione di immobile: atto di aggiornamento non conforme all'art.1,comma 8, del d.m.f. n. 701/94.

**Sono stati inoltre variati/soppressi i seguenti immobili:**

Comune: **CROTONE (D122) (KR)**

*Foglio 19 Particella 15*

*Foglio 19 Particella 14*

*Foglio 19 Particella 25*

*Foglio 19 Particella 22*

*Foglio 19 Particella 21*

*Foglio 19 Particella 28*

*Foglio 19 Particella 24*

*Foglio 19 Particella 27*

*Foglio 19 Particella 23*

*Foglio 19 Particella 20*

*Foglio 19 Particella 13*

*Foglio 19 Particella 26*

*Foglio 19 Particella 18*

*Foglio 19 Particella 17*

## > Storia degli intestati dell'immobile

**Dati identificativi: Immobile predecessore - Comune di CROTONE (D122) (KR) Foglio 19 Particella 4**

➤ **1. LUCIFERO Alfonsina ; Fu Armando**

📅 dall'impianto al 01/04/1982 antecedente l'impianto meccanografico

Diritto di: Da verificare usufruttuario (deriva dall'atto 1)

1. Impianto meccanografico del 09/07/1985

➤ **2. LUCIFERO Mario**

**(CF LCFMRA27D19D122M)**

nato a CROTONE (KR) il 19/04/1927

📅 dall'impianto al 01/04/1982 antecedente l'impianto meccanografico

Diritto di: Proprieta' (deriva dall'atto 1)

➤ **1. LUCIFERO Mario**

**(CF LCFMRA27D19D122M)**

nato a CROTONE (KR) il 19/04/1927

📅 dal 01/04/1982 al 09/12/2004

Diritto di: Proprieta' per 1000/1000 (deriva dall'atto 2)

2. DENUNZIA (NEI PASSAGGI PER CAUSA DI MORTE) del 01/04/1982 - UR Sede SOVERATO (CZ) Registrazione Volume 4 n. 1643 registrato in data 29/09/1982 - Voltura n. 6703.1/1982 in atti dal 21/01/1995

➤ **1. LUCIFERO Mario**

**(CF LCFMRA27D19D122M)**

nato a CROTONE (KR) il 19/04/1927

📅 dal 04/04/1982 al 09/12/2004

Diritto di: Proprieta' per 1/1 (deriva dall'atto 3)

3. RETTIFICA DI INTESTAZIONE ALL'ATTUALITA' del 04/04/1982 - DICHIARAZIONE DI SUCCESSIONE Voltura n. 1114.1/2006 - Pratica n. KR0030455 in atti dal 04/05/2006

- **1. EUROSILUPPO ELETTRICA S.P.A.**  
(CF 02548880794)  
Sede in CROTONE (KR)  
📅 dal 09/12/2004 al 04/04/1982  
Diritto di: Usufrutto per 1/1 (deriva dall'atto 4)
- **2. LUCIFERO Mario**  
(CF LCFMRA27D19D122M)  
nato a CROTONE (KR) il 19/04/1927  
📅 dal 09/12/2004 al 04/04/1982  
Diritto di: Da verificare da verificare (deriva dall'atto 4)
- **1. CONSORIO EUROSILUPPO SOCIETA' CONSORTILE A RESPONSABILITA' LIMITATA**  
(CF 02504050796)  
Sede in CROTONE (KR)  
📅 dal 09/12/2004 al 09/12/2004  
Diritto di: Nuda proprieta' per 1/1 (deriva dall'atto 5)
- **2. EUROSILUPPO ELETTRICA S.P.A.**  
(CF 02548880794)  
Sede in CROTONE (KR)  
📅 dal 09/12/2004 al 09/12/2004  
Diritto di: Usufrutto per 1/1 (deriva dall'atto 5)
- **1. LUCIFERO Mario**  
(CF LCFMRA27D19D122M)  
nato a CROTONE (KR) il 19/04/1927  
📅 dal 09/12/2004 al 09/05/2008  
Diritto di: Proprieta' per 1/1 (deriva dall'atto 6)

4. Atto del 09/12/2004 Pubblico ufficiale COPPOLA BOTTAZZI ALFREDO Sede BERGAMO (BG) Repertorio n. 41855 - COMPRAVENDITA Nota presentata con Modello Unico n. 18411.1/2004 Reparto PI di CATANZARO in atti dal 27/12/2004

5. VOLTURA D'UFFICIO del 09/12/2004 Pubblico ufficiale COPPOLA BOTTAZZI Sede BERGAMO (BG) Repertorio n. 41855 - ESEGUITA AI SOLI FINI DELLA CONTINUITA' STORICA Voltura n. 3004.1/2006 - Pratica n. KR0075013 in atti dal 15/12/2006

6. VOLTURA D'UFFICIO del 09/12/2004 Pubblico ufficiale COPPOLA BOTTAZZI Sede ADRARA SAN MARTINO (BG) Repertorio n. 41855 - RIPRISTINO DITTA SU IST 13567/08 Voltura n. 602.1/2008 - Pratica n. KR0014156 in atti dal 21/02/2008

**Dati identificativi: Immobile attuale - Comune di CROTONE (D122) (KR) Foglio 19 Particella 16**

- **1. LUCIFERO Mario**  
(CF LCFMRA27D19D122M)  
nato a CROTONE (KR) il 19/04/1927  
📅 dal 09/05/2008 al 13/01/2010  
Diritto di: Proprieta' per 1/1 (deriva dall'atto 7)
- **1. LUCIFERO Nicola**  
(CF LCFNCL76M27H501Y)  
nato a ROMA (RM) il 27/08/1976  
📅 dal 13/01/2010  
Diritto di: Proprieta' per 1/2 Regime: bene personale (deriva dall'atto 8)
- **2. LUCIFERO Ottavio**  
(CF LCFTTV71H10H501A)  
nato a ROMA (RM) il 10/06/1971  
📅 dal 13/01/2010  
Diritto di: Proprieta' per 1/2 Regime: bene personale (deriva dall'atto 8)

7. FRAZIONAMENTO del 09/05/2008 Pratica n. KR0040333 in atti dal 09/05/2008 (n. 40333.1/2008)

8. TESTAMENTO OLOGRAFO del 13/01/2010 Pubblico ufficiale CAPOCASALE GIULIO Sede CROTONE (KR) Repertorio n. 79614 - UU Sede CROTONE (KR) Registrazione Volume 9990 n. 448 registrato in data 28/06/2010 - SUCCESSIONE LUCIFERO MARIO Voltura n. 2368.4/2010 - Pratica n. KR0071608 in atti dal 28/07/2010

## Catasto terreni

# Visura storica per immobile

Situazione degli atti informatizzati dall'impianto meccanografico al 09/08/2023



**Immobile di catasto terreni**



**Causali di aggiornamento ed annotazioni**

### Informazioni riportate negli atti del catasto al 09/08/2023

**Dati identificativi:** Comune di **CROTONE (D122) (KR)**

Foglio **20** Particella **130**

#### **Classamento:**

**Redditi:** dominicale **Euro 241,55**

agrario **Euro 172,54**

Particella con qualità: **SEMINATIVO** di classe **4**

Superficie: **133.630 m<sup>2</sup>**

### > Intestati catastali

#### > 1. FONDAZIONE S. MARIA ADDOLORATA (CF 81004010799)

Sede in CROTONE (KR)

Diritto di: Proprieta' per 1/1

### > Dati identificativi

#### dall'impianto al 09/03/2011

**Immobile predecessore**

Comune di **CROTONE (D122) (KR)**

Foglio **20** Particella **14**

Impianto meccanografico del 09/07/1985

#### dal 09/03/2011 al 21/10/2022

**Immobile predecessore**

Comune di **CROTONE (D122) (KR)**

Foglio **20** Particella **83**

Tipo Mappale del 09/03/2011 Pratica n. KR0041514 in atti dal 09/03/2011 presentato il 08/03/2011 (n. 41514.1/2011)

**Sono stati inoltre variati/soppressi i seguenti immobili:**

Comune: **CROTONE (D122) (KR)**

*Foglio 20 Particella 86*

*Foglio 20 Particella 84*

*Foglio 20 Particella 85*

*Foglio 20 Particella 14*

*Foglio 20 Particella 5*

#### dal 21/10/2022

**Immobile attuale**

Comune di **CROTONE (D122) (KR)**

Foglio **20** Particella **130**

FRAZIONAMENTO del 21/10/2022 Pratica n. KR0049619 in atti dal 21/10/2022 Protocollo NSD n. ENTRATE.AGEV-ST1.REGISTRO UFFICIALE.73610-92.20/10/2022 presentato il 20/10/2022 (n. 49619.1/2022)

**Sono stati inoltre variati/soppressi i seguenti**

**immobili:**  
Comune: **CROTONE (D122) (KR)**  
Foglio 20 Particella 131  
Foglio 20 Particella 83

## > Dati di classamento

### 📅 dall'impianto al 12/12/2007

Impianto meccanografico del 09/07/1985

#### Immobile predecessore

Comune di **CROTONE (D122) (KR)**

Foglio **20** Particella **14**

Redditi: dominicale **Euro 523,05 Lire 1.012.765**

agrario **Euro 523,05 Lire 1.012.765**

Particella con qualità: **ULIVETO** di classe **02**

Superficie: **155.810 m<sup>2</sup>**

Partita: **397**

### 📅 dal 12/12/2007 al 22/11/2010

TABELLA DI VARIAZIONE del 12/12/2007 Pratica n. KR0113809 in atti dal 12/12/2007 TRASMISSIONE DATI AGEA AI SENSI DEL DL 3.10.2006 N.262 (n. 20895.1/2007)

#### Immobile predecessore

Comune di **CROTONE (D122) (KR)**

Foglio **20** Particella **14**

Particella divisa in **3** porzioni

Totali particella:

Redditi: dominicale **Euro 329,38**

agrario **Euro 300,97**

Superficie: **155.810 m<sup>2</sup>**

Annotazioni: variazione culturale eseguita ai sensi del dl 3.10.2006 n. 262, convertito con modificazioni nella legge 24.11.2006 n. 286 (anno 2007) - qualità dichiarata o parificata a coltura presente nel quadro tariffario del comune

**Il reddito dominicale è stato calcolato tenendo conto delle eventuali deduzioni indicate in tabella**

Porzione	AA	AB	AC
Reddito dominicale	Euro 23,50	Euro 244,42	Euro 61,46
Reddito agrario	Euro 16,78	Euro 244,42	Euro 39,77
Deduzioni	-	-	-
Superficie m <sup>2</sup>	13.000	72.810	70.000
Qualità	SEMINATIVO	ULIVETO	PASCOLO
Classe	4	2	2

### 📅 dal 22/11/2010 al 22/11/2010

VARIAZIONE D'UFFICIO del 22/11/2010 Pratica n. KR0112366 in atti dal 22/11/2010 PER REG TF 44/87 (n. 1641.1/2010)

#### Immobile predecessore

Comune di **CROTONE (D122) (KR)**

Foglio **20** Particella **14**

Redditi: dominicale **Euro 281,64**

Annotazione di immobile: migliore precisazione di superficie-si riaccorpa la p.lla per mancata reg tf 44/87 ist. n. 112349/2010

agrario Euro 201,17

Particella con qualità: **SEMINATIVO** di classe **04**  
Superficie: **155.810 m<sup>2</sup>**

 dal **22/11/2010** al **09/03/2011**

**Immobilie predecessore**

Comune di **CROTONE (D122) (KR)**

Foglio **20** Particella **14**

Redditi: dominicale Euro **259,55**

agrario Euro **185,40**

Particella con qualità: **SEMINATIVO** di classe **04**  
Superficie: **143.590 m<sup>2</sup>**

FRAZIONAMENTO del 22/11/2010 Pratica n. KR0112370 in atti dal 22/11/2010 IST. N. 112358/2010 (n. 44.1/1987)

Annotazione di immobile: migliore precisazione di superficie-si riaccorpa la p.lla per mancata reg tf 44/87 ist. n. 112349/2010

**Sono stati inoltre variati/soppressi i seguenti immobili:**

Comune: **CROTONE (D122) (KR)**

*Foglio 20 Particella 55*

*Foglio 20 Particella 57*

*Foglio 20 Particella 56*

 dal **09/03/2011** al **21/10/2022**

**Immobilie predecessore**

Comune di **CROTONE (D122) (KR)**

Foglio **20** Particella **83**

Redditi: dominicale Euro **256,01**

agrario Euro **182,86**

Particella con qualità: **SEMINATIVO** di classe **04**  
Superficie: **141.630 m<sup>2</sup>**

Tipo Mappale del 09/03/2011 Pratica n. KR0041514 in atti dal 09/03/2011 presentato il 08/03/2011 (n. 41514.1/2011)

**Sono stati inoltre variati/soppressi i seguenti immobili:**

Comune: **CROTONE (D122) (KR)**

*Foglio 20 Particella 86*

*Foglio 20 Particella 84*

*Foglio 20 Particella 85*

*Foglio 20 Particella 14*

*Foglio 20 Particella 5*

 dal **21/10/2022**

**Immobilie attuale**

Comune di **CROTONE (D122) (KR)**

Foglio **20** Particella **130**

Redditi: dominicale Euro **241,55**

agrario Euro **172,54**

Particella con qualità: **SEMINATIVO** di classe **04**  
Superficie: **133.630 m<sup>2</sup>**

FRAZIONAMENTO del 21/10/2022 Pratica n. KR0049619 in atti dal 21/10/2022 Protocollo NSD n. ENTRATE.AGEV-ST1.REGISTRO UFFICIALE.73610-92.20/10/2022 presentato il 20/10/2022 (n. 49619.1/2022)

**Sono stati inoltre variati/soppressi i seguenti immobili:**

Comune: **CROTONE (D122) (KR)**

*Foglio 20 Particella 131*

*Foglio 20 Particella 83*

---

> **Altre variazioni**

📅 dal **02/10/1997** al **12/12/2007**

**Immobile predecessore**

Comune di **CROTONE (D122) (KR)**

Foglio **20** Particella **14**

VARIAZIONE D'UFFICIO del 02/10/1997 in atti dal  
02/10/1997 ISTANZA 11114/97 (n. 454.1/1997)

**Sono stati inoltre variati/soppressi i seguenti immobili:**

Comune: **CROTONE (D122) (KR)**

*Foglio 20 Particella 13*  
*Foglio 20 Particella 12*  
*Foglio 20 Particella 6*  
*Foglio 17 Particella 24*  
*Foglio 18 Particella 3*  
*Foglio 17 Particella 310*  
*Foglio 17 Particella 309*  
*Foglio 21 Particella 15*  
*Foglio 18 Particella 10*  
*Foglio 18 Particella 9*  
*Foglio 18 Particella 8*  
*Foglio 20 Particella 36*  
*Foglio 18 Particella 6*  
*Foglio 17 Particella 322*  
*Foglio 17 Particella 308*  
*Foglio 17 Particella 257*  
*Foglio 17 Particella 251*  
*Foglio 20 Particella 2*  
*Foglio 17 Particella 23*  
*Foglio 17 Particella 253*  
*Foglio 20 Particella 11*  
*Foglio 20 Particella 4*  
*Foglio 20 Particella 1*  
*Foglio 18 Particella 17*  
*Foglio 17 Particella 321*  
*Foglio 17 Particella 319*  
*Foglio 17 Particella 314*  
*Foglio 17 Particella 233*  
*Foglio 20 Particella 3*  
*Foglio 19 Particella 3*  
*Foglio 18 Particella 20*  
*Foglio 18 Particella 13*  
*Foglio 18 Particella 4*  
*Foglio 20 Particella 10*  
*Foglio 17 Particella 291*  
*Foglio 17 Particella 256*  
*Foglio 17 Particella 246*  
*Foglio 17 Particella 240*  
*Foglio 17 Particella 239*  
*Foglio 17 Particella 320*  
*Foglio 12 Particella 20*

---



Direzione Provinciale di Crotone  
Ufficio Provinciale - Territorio  
Servizi Catastali

## > Storia degli intestati dell'immobile

**Dati identificativi:** Immobile predecessore - Comune di CROTONE (D122) (KR) Foglio 20 Particella 14

- **1. ORFANOTROFIO FEMMINILE MARIA S S ADDOLORATA**
    - 📅 dall'impianto al 26/12/1983 antecedente l'impianto meccanografico  
Diritto di: Da verificare (deriva dall'atto 1)
  - **1. DA DENOMINARSI**
    - 📅 dal 26/12/1983 al 02/10/1997  
Diritto di: Comproprietario (deriva dall'atto 2)
  - **1. ORFANOTROFIO FEMMINILE MARIA S S ADDOLORATA**
    - 📅 dal 02/10/1997 al 19/11/2009  
Diritto di: Proprieta' per 1000/1000 (deriva dall'atto 3)
  - **1. FONDAZIONE S. MARIA ADDOLORATA (CF 81004010799)**
    - 📅 dal 19/11/2009 al 09/03/2011  
Diritto di: Proprieta' per 1/1 (deriva dall'atto 4)
1. Impianto meccanografico del 09/07/1985
2. DENUNZIA (NEI PASSAGGI PER CAUSA DI MORTE) del 26/12/1983 - UR Sede CROTONE (KR) Registrazione Volume 140 n. 174 registrato in data 25/06/1984 - Voltura n. 8547.2/1984 in atti dal 21/01/1995
3. VARIAZIONE D'UFFICIO del 02/10/1997 - ISTANZA 11114/97 n. 454.1/1997 in atti dal 02/10/1997
4. Atto del 19/11/2009 Pubblico ufficiale GIULIO CAPOCASALE Sede CROTONE (KR) Repertorio n. 78896 - ATTO MODIFICATIVO DI FONDAZIONE Voltura n. 1093.1/2010 - Pratica n. KR0035700 in atti dal 08/04/2010

**Dati identificativi:** Immobile predecessore - Comune di CROTONE (D122) (KR) Foglio 20 Particella 83

- **1. FONDAZIONE S. MARIA ADDOLORATA (CF 81004010799)**
    - 📅 dal 09/03/2011 al 21/10/2022  
Diritto di: Proprieta' per 1/1 (deriva dall'atto 5)
5. TABELLA DI VARIAZIONE del 09/03/2011 - presentato il 08/03/2011 n. 41514.1/2011 - Pratica n. KR0041514 in atti dal 09/03/2011

**Dati identificativi:** Immobile attuale - Comune di CROTONE (D122) (KR) Foglio 20 Particella 130

- **1. FONDAZIONE S. MARIA ADDOLORATA (CF 81004010799)**
    - 📅 dal 21/10/2022  
Diritto di: Proprieta' per 1/1 (deriva dall'atto 6)
6. FRAZIONAMENTO del 21/10/2022 Pratica n. KR0049619 in atti dal 21/10/2022 Protocollo NSD n. ENTRATE.AGEV-ST1.REGISTRO UFFICIALE.73610-92.20/10/2022 presentato il 20/10/2022 (n. 49619.1/2022)

Visura telematica

Tributi speciali: Euro 0,90

## Catasto terreni

# Visura storica per immobile

Situazione degli atti informatizzati dall'impianto meccanografico al 09/08/2023



Immobile di catasto terreni



Causali di aggiornamento ed annotazioni

### Informazioni riportate negli atti del catasto al 09/08/2023

**Dati identificativi:** Comune di **CROTONE (D122) (KR)**

Foglio **20** Particella **56**

#### Classamento:

**Redditi:** dominicale **Euro 6,56**

agrario **Euro 4,69**

Particella con qualità: **SEMINATIVO** di classe **4**

Superficie: **3.630 m<sup>2</sup>**

**Annotazione di immobile:** MIGLIORE PRECISAZIONE DI SUPERFICIE

### > Intestati catastali

#### ➤ 1. FONDAZIONE S. MARIA ADDOLORATA (CF 81004010799)

Sede in CROTONE (KR)

Diritto di: Proprieta' per 1/1

### > Dati identificativi

#### 📅 dall'impianto al 22/11/2010

**Immobile predecessore**

Comune di **CROTONE (D122) (KR)**

Foglio **20** Particella **14**

Impianto meccanografico del 09/07/1985

#### 📅 dal 22/11/2010

**Immobile attuale**

Comune di **CROTONE (D122) (KR)**

Foglio **20** Particella **56**

FRAZIONAMENTO del 22/11/2010 Pratica n. KR0112370 in atti dal 22/11/2010 IST. N. 112358/2010 (n. 44.1/1987)

Annotazione di immobile: migliore precisazione di superficie

**Sono stati inoltre variati/soppressi i seguenti immobili:**

Comune: **CROTONE (D122) (KR)**

*Foglio 20 Particella 14*

*Foglio 20 Particella 55*

*Foglio 20 Particella 57*

### > Dati di classamento

**dall'impianto al 12/12/2007**

**Immobile predecessore**

Comune di **CROTONE (D122) (KR)**

Foglio **20** Particella **14**

Redditi: dominicale **Euro 523,05 Lire 1.012.765**

agrario **Euro 523,05 Lire 1.012.765**

Particella con qualità: **ULIVETO** di classe **02**  
Superficie: **155.810 m<sup>2</sup>**

Partita: **397**

Impianto meccanografico del 09/07/1985

**dal 12/12/2007 al 22/11/2010**

**Immobile predecessore**

Comune di **CROTONE (D122) (KR)**

Foglio **20** Particella **14**

Particella divisa in **3** porzioni

Totali particella:

Redditi: dominicale **Euro 329,38**

agrario **Euro 300,97**

Superficie: **155.810 m<sup>2</sup>**

**Il reddito dominicale è stato calcolato tenendo conto delle eventuali deduzioni indicate in tabella**

Porzione	AA	AB	AC
Reddito dominicale	Euro 23,50	Euro 244,42	Euro 61,46
Reddito agrario	Euro 16,78	Euro 244,42	Euro 39,77
Deduzioni	-	-	-
Superficie m <sup>2</sup>	13.000	72.810	70.000
Qualità	SEMINATIVO	ULIVETO	PASCOLO
Classe	4	2	2

TABELLA DI VARIAZIONE del 12/12/2007 Pratica n. KR0113809 in atti dal 12/12/2007 TRASMISSIONE DATI AGEA AI SENSI DEL DL 3.10.2006 N.262 (n. 20895.1/2007)

Annotazioni: variazione colturale eseguita ai sensi del dl 3.10.2006 n. 262, convertito con modificazioni nella legge 24.11.2006 n. 286 (anno 2007) - qualità dichiarata o parificata a coltura presente nel quadro tariffario del comune

**dal 22/11/2010 al 22/11/2010**

**Immobile predecessore**

Comune di **CROTONE (D122) (KR)**

Foglio **20** Particella **14**

Redditi: dominicale **Euro 281,64**

agrario **Euro 201,17**

Particella con qualità: **SEMINATIVO** di classe **04**  
Superficie: **155.810 m<sup>2</sup>**

VARIAZIONE D'UFFICIO del 22/11/2010 Pratica n. KR0112366 in atti dal 22/11/2010 PER REG TF 44/87 (n. 1641.1/2010)

Annotazione di immobile: migliore precisazione di superficie-si riaccorpa la p.lla per mancata reg tf 44/87 ist. n. 112349/2010

📅 dal **22/11/2010**

**Immobile attuale**

Comune di **CROTONE (D122) (KR)**

Foglio **20** Particella **56**

Redditi: dominicale **Euro 6,56**

agrario **Euro 4,69**

Particella con qualità: **SEMINATIVO** di classe **04**  
Superficie: **3.630 m<sup>2</sup>**

FRAZIONAMENTO del 22/11/2010 Pratica n.  
KR0112370 in atti dal 22/11/2010 IST. N. 112358/2010  
(n. 44.1/1987)

Annotazione di immobile: migliore precisazione di  
superficie

**Sono stati inoltre variati/soppressi i seguenti  
immobili:**

Comune: **CROTONE (D122) (KR)**

*Foglio 20 Particella 14*

*Foglio 20 Particella 55*

*Foglio 20 Particella 57*

---

## > Altre variazioni

📅 dal **02/10/1997** al **12/12/2007**

**Immobile predecessore**

Comune di **CROTONE (D122) (KR)**

Foglio **20** Particella **14**

VARIAZIONE D'UFFICIO del 02/10/1997 in atti dal  
02/10/1997 ISTANZA 11114/97 (n. 454.1/1997)

**Sono stati inoltre variati/soppressi i seguenti  
immobili:**

Comune: **CROTONE (D122) (KR)**

*Foglio 20 Particella 13*

*Foglio 20 Particella 12*

*Foglio 20 Particella 6*

*Foglio 17 Particella 24*

*Foglio 18 Particella 3*

*Foglio 17 Particella 310*

*Foglio 17 Particella 309*

*Foglio 21 Particella 15*

*Foglio 18 Particella 10*

*Foglio 18 Particella 9*

*Foglio 18 Particella 8*

*Foglio 20 Particella 36*

*Foglio 18 Particella 6*

*Foglio 17 Particella 322*

*Foglio 17 Particella 308*

*Foglio 17 Particella 257*

*Foglio 17 Particella 251*

*Foglio 20 Particella 2*

*Foglio 17 Particella 23*

*Foglio 17 Particella 253*

*Foglio 20 Particella 11*

*Foglio 20 Particella 4*

*Foglio 20 Particella 1*

*Foglio 18 Particella 17*

*Foglio 17 Particella 321*

*Foglio 17 Particella 319*

*Foglio 17 Particella 314*

*Foglio 17 Particella 233*

*Foglio 20 Particella 3*

*Foglio 19 Particella 3*

*Foglio 18 Particella 20*

*Foglio 18 Particella 13*

*Foglio 18 Particella 4*

Foglio 20 Particella 10  
Foglio 17 Particella 291  
Foglio 17 Particella 256  
Foglio 17 Particella 246  
Foglio 17 Particella 240  
Foglio 17 Particella 239  
Foglio 17 Particella 320  
Foglio 12 Particella 20

## > Storia degli intestati dell'immobile

### Dati identificativi: Immobile predecessore - Comune di CROTONE (D122) (KR) Foglio 20 Particella 14

- **1. ORFANOTROFIO FEMMINILE MARIA S S ADDOLORATA**
    - 📅 dall'impianto al 26/12/1983 antecedente l'impianto meccanografico  
Diritto di: Da verificare (deriva dall'atto 1)
  - **1. DA DENOMINARSI**
    - 📅 dal 26/12/1983 al 02/10/1997  
Diritto di: Comproprietario (deriva dall'atto 2)
  - **1. ORFANOTROFIO FEMMINILE MARIA S S ADDOLORATA**
    - 📅 dal 02/10/1997 al 19/11/2009  
Diritto di: Proprieta' per 1000/1000 (deriva dall'atto 3)
  - **1. FONDAZIONE S. MARIA ADDOLORATA (CF 81004010799)**
    - Sede in CROTONE (KR)
    - 📅 dal 19/11/2009 al 09/03/2011  
Diritto di: Proprieta' per 1/1 (deriva dall'atto 4)
- 1. Impianto meccanografico del 09/07/1985
  - 2. DENUNZIA (NEI PASSAGGI PER CAUSA DI MORTE) del 26/12/1983 - UR Sede CROTONE (KR) Registrazione Volume 140 n. 174 registrato in data 25/06/1984 - Voltura n. 8547.2/1984 in atti dal 21/01/1995
  - 3. VARIAZIONE D'UFFICIO del 02/10/1997 - ISTANZA 11114/97 n. 454.1/1997 in atti dal 02/10/1997
  - 4. Atto del 19/11/2009 Pubblico ufficiale GIULIO CAPOCASALE Sede CROTONE (KR) Repertorio n. 78896 - ATTO MODIFICATIVO DI FONDAZIONE Voltura n. 1093.1/2010 - Pratica n. KR0035700 in atti dal 08/04/2010

### Dati identificativi: Immobile attuale - Comune di CROTONE (D122) (KR) Foglio 20 Particella 56

- **1. FONDAZIONE S. MARIA ADDOLORATA (CF 81004010799)**
    - Sede in CROTONE (KR)
    - 📅 dal 22/11/2010  
Diritto di: Proprieta' per 1/1 (deriva dall'atto 5)
- 5. FRAZIONAMENTO del 22/11/2010 Pratica n. KR0112370 in atti dal 22/11/2010 IST. N. 112358/2010 (n. 44.1/1987)

Visura telematica

Tributi speciali: Euro 0,90

## Catasto terreni

# Visura storica per immobile

Situazione degli atti informatizzati dall'impianto meccanografico al 09/08/2023



Immobile di catasto terreni



Causali di aggiornamento ed annotazioni

### Informazioni riportate negli atti del catasto al 09/08/2023

**Dati identificativi:** Comune di **CROTONE (D122) (KR)**

Foglio **20** Particella **54**

#### Classamento:

**Redditi:** dominicale **Euro 0,11**

agrario **Euro 0,08**

Particella con qualità: **SEMINATIVO** di classe **4**

Superficie: **60 m<sup>2</sup>**

**Annotazione di immobile:** MIGLIORE PRECISAZIONE DI SUPERFICIE

### > Intestati catastali

#### ➤ 1. FONDAZIONE S. MARIA ADDOLORATA (CF 81004010799)

Sede in CROTONE (KR)

Diritto di: Proprieta' per 1/1

### > Dati identificativi

#### 📅 dall'impianto al 22/11/2010

**Immobile predecessore**

Comune di **CROTONE (D122) (KR)**

Foglio **20** Particella **10**

Impianto meccanografico del 09/07/1985

#### 📅 dal 22/11/2010

**Immobile attuale**

Comune di **CROTONE (D122) (KR)**

Foglio **20** Particella **54**

FRAZIONAMENTO del 22/11/2010 Pratica n. KR0112468 in atti dal 22/11/2010 IST. N. 112446/2010 (n. 44.1/1987)

Annotazione di immobile: migliore precisazione di superficie

**Sono stati inoltre variati/soppressi i seguenti immobili:**

Comune: **CROTONE (D122) (KR)**

Foglio **20** Particella **53**

Foglio **20** Particella **10**

### > Dati di classamento

Direzione Provinciale di Crotone  
 Ufficio Provinciale - Territorio  
 Servizi Catastali

**dall'impianto al 12/12/2007**

**Immobile predecessore**

Comune di **CROTONE (D122) (KR)**

Foglio **20** Particella **10**

Redditi: dominicale **Euro 354,33 Lire 686.070**

agrario **Euro 253,09 Lire 490.050**

Particella con qualità: **SEMINATIVO** di classe **04**  
 Superficie: **196.020 m<sup>2</sup>**

Partita: **397**

Impianto meccanografico del 09/07/1985

**dal 12/12/2007 al 22/11/2010**

**Immobile predecessore**

Comune di **CROTONE (D122) (KR)**

Foglio **20** Particella **10**

Particella divisa in **2** porzioni

Totali particella:

Redditi: dominicale **Euro 335,62**

agrario **Euro 238,54**

Superficie: **196.020 m<sup>2</sup>**

**Il reddito dominicale è stato calcolato tenendo conto delle eventuali deduzioni indicate in tabella**

Porzione	AA	AB
Reddito dominicale	Euro 317,95	Euro 17,67
Reddito agrario	Euro 227,11	Euro 11,43
Deduzioni	-	-
Superficie m <sup>2</sup>	175.895	20.125
Qualità	SEMINATIVO	PASCOLO
Classe	4	2

TABELLA DI VARIAZIONE del 12/12/2007 Pratica n. KR0113808 in atti dal 12/12/2007 TRASMISSIONE DATI AGEA AI SENSI DEL DL 3.10.2006 N.262 (n. 20894.1/2007)

Annotazioni: variazione culturale eseguita ai sensi del dl 3.10.2006 n. 262, convertito con modificazioni nella legge 24.11.2006 n. 286 (anno 2007) - qualità dichiarata o parificata a coltura presente nel quadro tariffario del comune

**dal 22/11/2010 al 22/11/2010**

**Immobile predecessore**

Comune di **CROTONE (D122) (KR)**

Foglio **20** Particella **10**

Redditi: dominicale **Euro 354,33**

agrario **Euro 253,09**

Particella con qualità: **SEMINATIVO** di classe **04**  
 Superficie: **196.020 m<sup>2</sup>**

VARIAZIONE D'UFFICIO del 22/11/2010 Pratica n. KR0112454 in atti dal 22/11/2010 ACCORP. PER REG TF 4487 (n. 1644.1/2010)

Annotazione di immobile: migliore precisazione di superficie-si riaccorpa per reg tf 44/87 ist. n. 112354/2010

📅 dal 22/11/2010

**Immobile attuale**

Comune di **CROTONE (D122) (KR)**

Foglio **20** Particella **54**

Redditi: dominicale **Euro 0,11**

agrario **Euro 0,08**

Particella con qualità: **SEMINATIVO** di classe **04**  
Superficie: **60 m<sup>2</sup>**

FRAZIONAMENTO del 22/11/2010 Pratica n.  
KR0112468 in atti dal 22/11/2010 IST. N. 112446/2010  
(n. 44.1/1987)

Annotazione di immobile: migliore precisazione di  
superficie

**Sono stati inoltre variati/soppressi i seguenti  
immobili:**

Comune: **CROTONE (D122) (KR)**

*Foglio 20 Particella 53*

*Foglio 20 Particella 10*

---

> **Altre variazioni**

📅 dal 02/10/1997 al 12/12/2007

**Immobile predecessore**

Comune di **CROTONE (D122) (KR)**

Foglio **20** Particella **10**

VARIAZIONE D'UFFICIO del 02/10/1997 in atti dal  
02/10/1997 ISTANZA 11114/97 (n. 454.1/1997)

**Sono stati inoltre variati/soppressi i seguenti  
immobili:**

Comune: **CROTONE (D122) (KR)**

*Foglio 20 Particella 13*

*Foglio 20 Particella 12*

*Foglio 20 Particella 6*

*Foglio 17 Particella 24*

*Foglio 18 Particella 3*

*Foglio 17 Particella 310*

*Foglio 17 Particella 309*

*Foglio 21 Particella 15*

*Foglio 18 Particella 10*

*Foglio 18 Particella 9*

*Foglio 18 Particella 8*

*Foglio 20 Particella 36*

*Foglio 18 Particella 6*

*Foglio 17 Particella 322*

*Foglio 17 Particella 308*

*Foglio 17 Particella 257*

*Foglio 17 Particella 251*

*Foglio 20 Particella 2*

*Foglio 17 Particella 23*

*Foglio 17 Particella 253*

*Foglio 20 Particella 11*

*Foglio 20 Particella 4*

*Foglio 20 Particella 1*

*Foglio 18 Particella 17*

*Foglio 17 Particella 321*

*Foglio 17 Particella 319*

*Foglio 17 Particella 314*

*Foglio 17 Particella 233*

*Foglio 20 Particella 3*

*Foglio 19 Particella 3*

*Foglio 18 Particella 20*

*Foglio 18 Particella 13*

*Foglio 18 Particella 4*

*Foglio 20 Particella 14*



Foglio 17 Particella 291  
Foglio 17 Particella 256  
Foglio 17 Particella 246  
Foglio 17 Particella 240  
Foglio 17 Particella 239  
Foglio 17 Particella 320  
Foglio 12 Particella 20

## > Storia degli intestati dell'immobile

**Dati identificativi: Immobile predecessore - Comune di CROTONE (D122) (KR) Foglio 20 Particella 10**

### > 1. ORFANOTROFIO FEMMINILE MARIA S S ADDOLORATA

📅 dall'impianto al 26/12/1983 antecedente  
l'impianto meccanografico  
Diritto di: Da verificare (deriva dall'atto 1)

1. Impianto meccanografico del 09/07/1985

### > 1. DA DENOMINARSI

📅 dal 26/12/1983 al 02/10/1997  
Diritto di: Comproprietario (deriva dall'atto 2)

2. DENUNZIA (NEI PASSAGGI PER CAUSA DI MORTE) del 26/12/1983 - UR Sede CROTONE (KR) Registrazione Volume 140 n. 174 registrato in data 25/06/1984 - Voltura n. 8547.2/1984 in atti dal 21/01/1995

### > 1. ORFANOTROFIO FEMMINILE MARIA S S ADDOLORATA

📅 dal 02/10/1997 al 19/11/2009  
Diritto di: Proprieta' per 1000/1000 (deriva dall'atto 3)

3. VARIAZIONE D'UFFICIO del 02/10/1997 - ISTANZA 11114/97 n. 454.1/1997 in atti dal 02/10/1997

### > 1. FONDAZIONE S. MARIA ADDOLORATA (CF 81004010799)

Sede in CROTONE (KR)  
📅 dal 19/11/2009  
Diritto di: Proprieta' per 1/1 (deriva dall'atto 4)

4. Atto del 19/11/2009 Pubblico ufficiale GIULIO CAPOCASALE Sede CROTONE (KR) Repertorio n. 78896 - ATTO MODIFICATIVO DI FONDAZIONE Voltura n. 1093.1/2010 - Pratica n. KR0035700 in atti dal 08/04/2010

**Dati identificativi: Immobile attuale - Comune di CROTONE (D122) (KR) Foglio 20 Particella 54**

### > 1. FONDAZIONE S. MARIA ADDOLORATA (CF 81004010799)

Sede in CROTONE (KR)  
📅 dal 22/11/2010  
Diritto di: Proprieta' per 1/1 (deriva dall'atto 5)

5. FRAZIONAMENTO del 22/11/2010 Pratica n. KR0112468 in atti dal 22/11/2010 IST. N. 112446/2010 (n. 44.1/1987)

Visura telematica

Tributi speciali: Euro 0,90

## Catasto terreni

# Visura storica per immobile

Situazione degli atti informatizzati dall'impianto meccanografico al 09/08/2023



Immobile di catasto terreni



Causali di aggiornamento ed annotazioni

### Informazioni riportate negli atti del catasto al 09/08/2023

**Dati identificativi:** Comune di **CROTONE (D122) (KR)**

Foglio **20** Particella **50**

#### Classamento:

**Redditi:** dominicale **Euro 1,81**

agrario **Euro 1,29**

Particella con qualità: **SEMINATIVO** di classe **4**

Superficie: **1.000 m<sup>2</sup>**

**Annotazione di immobile:** MIGLIORE PRECISAZIONE DI SUPERFICIE

### > Intestati catastali

#### ➤ 1. FONDAZIONE S. MARIA ADDOLORATA (CF 81004010799)

Sede in CROTONE (KR)

Diritto di: Proprieta' per 1/1

### > Dati identificativi

📅 dall'impianto al 22/11/2010

**Immobile predecessore**

Comune di **CROTONE (D122) (KR)**

Foglio **20** Particella **6**

Impianto meccanografico del 09/07/1985

📅 dal 22/11/2010

**Immobile attuale**

Comune di **CROTONE (D122) (KR)**

Foglio **20** Particella **50**

FRAZIONAMENTO del 22/11/2010 Pratica n. KR0112464 in atti dal 22/11/2010 IST. N. 112446/2010 (n. 44.1/1987)

Annotazione di immobile: migliore precisazione di superficie

**Sono stati inoltre variati/soppressi i seguenti immobili:**

Comune: **CROTONE (D122) (KR)**

Foglio **20** Particella **6**

Foglio **20** Particella **52**

Foglio **20** Particella **51**

Foglio **20** Particella **49**

### > Dati di classamento

**dall'impianto al 12/12/2007**

**Immobile predecessore**

Comune di **CROTONE (D122) (KR)**

Foglio **20** Particella **6**

Redditi: dominicale **Euro 562,56 Lire 1.089.270**

agrario **Euro 642,93 Lire 1.244.880**

Particella con qualità: **ULIVETO** di classe **03**  
Superficie: **311.220 m<sup>2</sup>**

Partita: **397**

Impianto meccanografico del 09/07/1985

**dal 12/12/2007 al 22/11/2010**

**Immobile predecessore**

Comune di **CROTONE (D122) (KR)**

Foglio **20** Particella **6**

Particella divisa in **2** porzioni

Totali particella:

Redditi: dominicale **Euro 534,56**

agrario **Euro 380,05**

Superficie: **311.220 m<sup>2</sup>**

**Il reddito dominicale è stato calcolato tenendo conto delle eventuali deduzioni indicate in tabella**

Porzione	AA	AB
Reddito dominicale	Euro 508,12	Euro 26,44
Reddito agrario	Euro 362,94	Euro 17,11
Deduzioni	-	-
Superficie m <sup>2</sup>	281.102	30.118
Qualità	SEMINATIVO	PASCOLO
Classe	4	2

TABELLA DI VARIAZIONE del 12/12/2007 Pratica n. KR0113807 in atti dal 12/12/2007 TRASMISSIONE DATI AGEA AI SENSI DEL DL 3.10.2006 N.262 (n. 20893.1/2007)

Annotazioni: variazione colturale eseguita ai sensi del dl 3.10.2006 n. 262, convertito con modificazioni nella legge 24.11.2006 n. 286 (anno 2007) - qualità dichiarata o parificata a coltura presente nel quadro tariffario del comune

**dal 22/11/2010 al 22/11/2010**

**Immobile predecessore**

Comune di **CROTONE (D122) (KR)**

Foglio **20** Particella **6**

Redditi: dominicale **Euro 562,56**

agrario **Euro 401,83**

Particella con qualità: **SEMINATIVO** di classe **04**  
Superficie: **311.220 m<sup>2</sup>**

VARIAZIONE D'UFFICIO del 22/11/2010 Pratica n. KR0112448 in atti dal 22/11/2010 ACCORP. PER REG TF 4487 (n. 1643.1/2010)

Annotazione di immobile: migliore precisazione di superficie-si riaccorpa per reg tf 44/87 ist. n. 112354/2010

📅 dal **22/11/2010**

**Immobile attuale**

Comune di **CROTONE (D122) (KR)**

Foglio **20** Particella **50**

Redditi: dominicale **Euro 1,81**

agrario **Euro 1,29**

Particella con qualità: **SEMINATIVO** di classe **04**  
Superficie: **1.000 m<sup>2</sup>**

FRAZIONAMENTO del 22/11/2010 Pratica n.  
KR0112464 in atti dal 22/11/2010 IST. N. 112446/2010  
(n. 44.1/1987)

Annotazione di immobile: migliore precisazione di  
superficie

**Sono stati inoltre variati/soppressi i seguenti  
immobili:**

Comune: **CROTONE (D122) (KR)**

*Foglio 20 Particella 6*

*Foglio 20 Particella 52*

*Foglio 20 Particella 51*

*Foglio 20 Particella 49*

---

## > Altre variazioni

📅 dal **02/10/1997** al **12/12/2007**

**Immobile predecessore**

Comune di **CROTONE (D122) (KR)**

Foglio **20** Particella **6**

VARIAZIONE D'UFFICIO del 02/10/1997 in atti dal  
02/10/1997 ISTANZA 11114/97 (n. 454.1/1997)

**Sono stati inoltre variati/soppressi i seguenti  
immobili:**

Comune: **CROTONE (D122) (KR)**

*Foglio 20 Particella 13*

*Foglio 20 Particella 12*

*Foglio 17 Particella 24*

*Foglio 18 Particella 3*

*Foglio 17 Particella 310*

*Foglio 17 Particella 309*

*Foglio 21 Particella 15*

*Foglio 18 Particella 10*

*Foglio 18 Particella 9*

*Foglio 18 Particella 8*

*Foglio 20 Particella 36*

*Foglio 18 Particella 6*

*Foglio 17 Particella 322*

*Foglio 17 Particella 308*

*Foglio 17 Particella 257*

*Foglio 17 Particella 251*

*Foglio 20 Particella 2*

*Foglio 17 Particella 23*

*Foglio 17 Particella 253*

*Foglio 20 Particella 11*

*Foglio 20 Particella 4*

*Foglio 20 Particella 1*

*Foglio 18 Particella 17*

*Foglio 17 Particella 321*

*Foglio 17 Particella 319*

*Foglio 17 Particella 314*

*Foglio 17 Particella 233*

*Foglio 20 Particella 3*

*Foglio 19 Particella 3*

*Foglio 18 Particella 20*

*Foglio 18 Particella 13*

*Foglio 18 Particella 4*

Foglio 20 Particella 14  
Foglio 20 Particella 10  
Foglio 17 Particella 291  
Foglio 17 Particella 256  
Foglio 17 Particella 246  
Foglio 17 Particella 240  
Foglio 17 Particella 239  
Foglio 17 Particella 320  
Foglio 12 Particella 20

## > Storia degli intestati dell'immobile

### Dati identificativi: Immobile predecessore - Comune di CROTONE (D122) (KR) Foglio 20 Particella 6

- **1. ORFANOTROFIO FEMMINILE MARIA S S ADDOLORATA**
    - 📄 dall'impianto al 26/12/1983 antecedente l'impianto meccanografico  
Diritto di: Da verificare (deriva dall'atto 1)
  - **1. DA DENOMINARSI**
    - 📄 dal 26/12/1983 al 02/10/1997  
Diritto di: Comproprietario (deriva dall'atto 2)
  - **1. ORFANOTROFIO FEMMINILE MARIA S S ADDOLORATA**
    - 📄 dal 02/10/1997 al 19/11/2009  
Diritto di: Proprieta' per 1000/1000 (deriva dall'atto 3)
  - **1. FONDAZIONE S. MARIA ADDOLORATA (CF 81004010799)**
    - Sede in CROTONE (KR)
    - 📄 dal 19/11/2009  
Diritto di: Proprieta' per 1/1 (deriva dall'atto 4)
- 1. Impianto meccanografico del 09/07/1985
  - 2. DENUNZIA (NEI PASSAGGI PER CAUSA DI MORTE) del 26/12/1983 - UR Sede CROTONE (KR) Registrazione Volume 140 n. 174 registrato in data 25/06/1984 - Voltura n. 8547.2/1984 in atti dal 21/01/1995
  - 3. VARIAZIONE D'UFFICIO del 02/10/1997 - ISTANZA 11114/97 n. 454.1/1997 in atti dal 02/10/1997
  - 4. Atto del 19/11/2009 Pubblico ufficiale GIULIO CAPOCASALE Sede CROTONE (KR) Repertorio n. 78896 - ATTO MODIFICATIVO DI FONDAZIONE Voltura n. 1093.1/2010 - Pratica n. KR0035700 in atti dal 08/04/2010

### Dati identificativi: Immobile attuale - Comune di CROTONE (D122) (KR) Foglio 20 Particella 50

- **1. FONDAZIONE S. MARIA ADDOLORATA (CF 81004010799)**
    - Sede in CROTONE (KR)
    - 📄 dal 22/11/2010  
Diritto di: Proprieta' per 1/1 (deriva dall'atto 5)
- 5. FRAZIONAMENTO del 22/11/2010 Pratica n. KR0112464 in atti dal 22/11/2010 IST. N. 112446/2010 (n. 44.1/1987)

Visura telematica

Tributi speciali: Euro 0,90

## Catasto terreni

# Visura storica per immobile

Situazione degli atti informatizzati dall'impianto meccanografico al 09/08/2023



Immobile di catasto terreni



Causali di aggiornamento ed annotazioni

### Informazioni riportate negli atti del catasto al 09/08/2023

**Dati identificativi:** Comune di **CROTONE (D122) (KR)**

Foglio **20** Particella **49**

#### Classamento:

**Redditi:** dominicale **Euro 1,63**

agrario **Euro 1,16**

Particella con qualità: **SEMINATIVO** di classe **4**

Superficie: **900 m<sup>2</sup>**

**Annotazione di immobile:** MIGLIORE PRECISAZIONE DI SUPERFICIE

### > Intestati catastali

#### ➤ 1. FONDAZIONE S. MARIA ADDOLORATA (CF 81004010799)

Sede in CROTONE (KR)

Diritto di: Proprieta' per 1/1

### > Dati identificativi

📅 dall'impianto al 22/11/2010

**Immobile predecessore**

Comune di **CROTONE (D122) (KR)**

Foglio **20** Particella **6**

Impianto meccanografico del 09/07/1985

📅 dal 22/11/2010

**Immobile attuale**

Comune di **CROTONE (D122) (KR)**

Foglio **20** Particella **49**

FRAZIONAMENTO del 22/11/2010 Pratica n. KR0112464 in atti dal 22/11/2010 IST. N. 112446/2010 (n. 44.1/1987)

Annotazione di immobile: migliore precisazione di superficie

**Sono stati inoltre variati/soppressi i seguenti immobili:**

Comune: **CROTONE (D122) (KR)**

Foglio **20** Particella **6**

Foglio **20** Particella **52**

Foglio **20** Particella **51**

Foglio **20** Particella **50**

### > Dati di classamento

**dall'impianto al 12/12/2007**

**Immobile predecessore**

Comune di **CROTONE (D122) (KR)**

Foglio **20** Particella **6**

Redditi: dominicale **Euro 562,56 Lire 1.089.270**

agrario **Euro 642,93 Lire 1.244.880**

Particella con qualità: **ULIVETO** di classe **03**  
Superficie: **311.220 m<sup>2</sup>**

Partita: **397**

Impianto meccanografico del 09/07/1985

**dal 12/12/2007 al 22/11/2010**

**Immobile predecessore**

Comune di **CROTONE (D122) (KR)**

Foglio **20** Particella **6**

Particella divisa in **2** porzioni

Totali particella:

Redditi: dominicale **Euro 534,56**

agrario **Euro 380,05**

Superficie: **311.220 m<sup>2</sup>**

**Il reddito dominicale è stato calcolato tenendo conto delle eventuali deduzioni indicate in tabella**

Porzione	AA	AB
Reddito dominicale	Euro 508,12	Euro 26,44
Reddito agrario	Euro 362,94	Euro 17,11
Deduzioni	-	-
Superficie m <sup>2</sup>	281.102	30.118
Qualità	SEMINATIVO	PASCOLO
Classe	4	2

TABELLA DI VARIAZIONE del 12/12/2007 Pratica n. KR0113807 in atti dal 12/12/2007 TRASMISSIONE DATI AGEA AI SENSI DEL DL 3.10.2006 N.262 (n. 20893.1/2007)

Annotazioni: variazione colturale eseguita ai sensi del dl 3.10.2006 n. 262, convertito con modificazioni nella legge 24.11.2006 n. 286 (anno 2007) - qualità dichiarata o parificata a coltura presente nel quadro tariffario del comune

**dal 22/11/2010 al 22/11/2010**

**Immobile predecessore**

Comune di **CROTONE (D122) (KR)**

Foglio **20** Particella **6**

Redditi: dominicale **Euro 562,56**

agrario **Euro 401,83**

Particella con qualità: **SEMINATIVO** di classe **04**  
Superficie: **311.220 m<sup>2</sup>**

VARIAZIONE D'UFFICIO del 22/11/2010 Pratica n. KR0112448 in atti dal 22/11/2010 ACCORP. PER REG TF 4487 (n. 1643.1/2010)

Annotazione di immobile: migliore precisazione di superficie-si riaccorpa per reg tf 44/87 ist. n. 112354/2010

📅 dal 22/11/2010

**Immobile attuale**

Comune di **CROTONE (D122) (KR)**

Foglio **20** Particella **49**

Redditi: dominicale **Euro 1,63**

agrario **Euro 1,16**

Particella con qualità: **SEMINATIVO** di classe **04**  
Superficie: **900 m<sup>2</sup>**

FRAZIONAMENTO del 22/11/2010 Pratica n.  
KR0112464 in atti dal 22/11/2010 IST. N. 112446/2010  
(n. 44.1/1987)

Annotazione di immobile: migliore precisazione di  
superficie

**Sono stati inoltre variati/soppressi i seguenti  
immobili:**

Comune: **CROTONE (D122) (KR)**

*Foglio 20 Particella 6*

*Foglio 20 Particella 52*

*Foglio 20 Particella 51*

*Foglio 20 Particella 50*

---

## > Altre variazioni

📅 dal 02/10/1997 al 12/12/2007

**Immobile predecessore**

Comune di **CROTONE (D122) (KR)**

Foglio **20** Particella **6**

VARIAZIONE D'UFFICIO del 02/10/1997 in atti dal  
02/10/1997 ISTANZA 11114/97 (n. 454.1/1997)

**Sono stati inoltre variati/soppressi i seguenti  
immobili:**

Comune: **CROTONE (D122) (KR)**

*Foglio 20 Particella 13*

*Foglio 20 Particella 12*

*Foglio 17 Particella 24*

*Foglio 18 Particella 3*

*Foglio 17 Particella 310*

*Foglio 17 Particella 309*

*Foglio 21 Particella 15*

*Foglio 18 Particella 10*

*Foglio 18 Particella 9*

*Foglio 18 Particella 8*

*Foglio 20 Particella 36*

*Foglio 18 Particella 6*

*Foglio 17 Particella 322*

*Foglio 17 Particella 308*

*Foglio 17 Particella 257*

*Foglio 17 Particella 251*

*Foglio 20 Particella 2*

*Foglio 17 Particella 23*

*Foglio 17 Particella 253*

*Foglio 20 Particella 11*

*Foglio 20 Particella 4*

*Foglio 20 Particella 1*

*Foglio 18 Particella 17*

*Foglio 17 Particella 321*

*Foglio 17 Particella 319*

*Foglio 17 Particella 314*

*Foglio 17 Particella 233*

*Foglio 20 Particella 3*

*Foglio 19 Particella 3*

*Foglio 18 Particella 20*

*Foglio 18 Particella 13*

*Foglio 18 Particella 4*



Foglio 20 Particella 14  
Foglio 20 Particella 10  
Foglio 17 Particella 291  
Foglio 17 Particella 256  
Foglio 17 Particella 246  
Foglio 17 Particella 240  
Foglio 17 Particella 239  
Foglio 17 Particella 320  
Foglio 12 Particella 20

## > Storia degli intestati dell'immobile

### Dati identificativi: Immobile predecessore - Comune di CROTONE (D122) (KR) Foglio 20 Particella 6

#### > 1. ORFANOTROFIO FEMMINILE MARIA S S ADDOLORATA

📅 dall'impianto al 26/12/1983 antecedente  
l'impianto meccanografico  
Diritto di: Da verificare (deriva dall'atto 1)

1. Impianto meccanografico del 09/07/1985

#### > 1. DA DENOMINARSI

📅 dal 26/12/1983 al 02/10/1997  
Diritto di: Comproprietario (deriva dall'atto 2)

2. DENUNZIA (NEI PASSAGGI PER CAUSA DI MORTE) del 26/12/1983 - UR Sede CROTONE (KR) Registrazione Volume 140 n. 174 registrato in data 25/06/1984 - Voltura n. 8547.2/1984 in atti dal 21/01/1995

#### > 1. ORFANOTROFIO FEMMINILE MARIA S S ADDOLORATA

📅 dal 02/10/1997 al 19/11/2009  
Diritto di: Proprieta' per 1000/1000 (deriva dall'atto 3)

3. VARIAZIONE D'UFFICIO del 02/10/1997 - ISTANZA 11114/97 n. 454.1/1997 in atti dal 02/10/1997

#### > 1. FONDAZIONE S. MARIA ADDOLORATA (CF 81004010799)

Sede in CROTONE (KR)  
📅 dal 19/11/2009  
Diritto di: Proprieta' per 1/1 (deriva dall'atto 4)

4. Atto del 19/11/2009 Pubblico ufficiale GIULIO CAPOCASALE Sede CROTONE (KR) Repertorio n. 78896 - ATTO MODIFICATIVO DI FONDAZIONE Voltura n. 1093.1/2010 - Pratica n. KR0035700 in atti dal 08/04/2010

### Dati identificativi: Immobile attuale - Comune di CROTONE (D122) (KR) Foglio 20 Particella 49

#### > 1. FONDAZIONE S. MARIA ADDOLORATA (CF 81004010799)

Sede in CROTONE (KR)  
📅 dal 22/11/2010  
Diritto di: Proprieta' per 1/1 (deriva dall'atto 5)

5. FRAZIONAMENTO del 22/11/2010 Pratica n. KR0112464 in atti dal 22/11/2010 IST. N. 112446/2010 (n. 44.1/1987)

Visura telematica

Tributi speciali: Euro 0,90

## Catasto terreni

# Visura storica per immobile

Situazione degli atti informatizzati dall'impianto meccanografico al 09/08/2023



Immobile di catasto terreni



Causali di aggiornamento ed annotazioni

### Informazioni riportate negli atti del catasto al 09/08/2023

**Dati identificativi:** Comune di **CROTONE (D122) (KR)**

Foglio **20** Particella **47**

#### Classamento:

**Redditi:** dominicale **Euro 33,57**

agrario **Euro 21,72**

Particella con qualità: **PASCOLO** di classe **2**

Superficie: **38.240 m<sup>2</sup>**

**Annotazione di immobile:** MIGLIORE PRECISAZIONE DI SUPERFICIE

### > Intestati catastali

#### ➤ 1. FONDAZIONE S. MARIA ADDOLORATA (CF 81004010799)

Sede in CROTONE (KR)

Diritto di: Proprieta' per 1/1

### > Dati identificativi

#### 📅 dall'impianto al 22/11/2010

**Immobile predecessore**

Comune di **CROTONE (D122) (KR)**

Foglio **20** Particella **2**

Impianto meccanografico del 09/07/1985

#### 📅 dal 22/11/2010

**Immobile attuale**

Comune di **CROTONE (D122) (KR)**

Foglio **20** Particella **47**

FRAZIONAMENTO del 22/11/2010 Pratica n. KR0112460 in atti dal 22/11/2010 IST. N. 112446/2010 (n. 44.1/1987)

Annotazione di immobile: migliore precisazione di superficie

**Sono stati inoltre variati/soppressi i seguenti immobili:**

Comune: **CROTONE (D122) (KR)**

Foglio **20** Particella **2**

Foglio **20** Particella **48**

Foglio **20** Particella **46**

### > Dati di classamento

**dall'impianto al 07/03/2007**

Impianto meccanografico del 09/07/1985

**Immobile predecessore**

Comune di **CROTONE (D122) (KR)**

Foglio **20** Particella **2**

Redditi: dominicale **Euro 197,88 Lire 383.146**

agrario **Euro 69,84 Lire 135.228**

Particella con qualità: **PASC CESPUG** di classe **01**  
Superficie: **225.380 m<sup>2</sup>**

Partita: **397**

**dal 07/03/2007 al 22/11/2010**

TABELLA DI VARIAZIONE del 07/03/2007 Pratica n. KR0025242 in atti dal 07/03/2007 TRASMISSIONE DATI AI SENSI DEL DECRETO 262 DEL 3 OTTOBRE 2006 (n. 5379.1/2007)

**Immobile predecessore**

Comune di **CROTONE (D122) (KR)**

Foglio **20** Particella **2**

Particella divisa in **2** porzioni

Totali particella:

Redditi: dominicale **Euro 407,39**

agrario **Euro 192,71**

Superficie: **225.380 m<sup>2</sup>**

Annotazioni: variazione colturale ex d.l. n. 262/06 - qualità dichiarata o parificata a coltura presente nel quadro tariffario

**Il reddito dominicale è stato calcolato tenendo conto delle eventuali deduzioni indicate in tabella**

Porzione	AA	AB
Reddito dominicale	Euro 63,37	Euro 344,02
Reddito agrario	Euro 45,27	Euro 147,44
Deduzioni	-	-
Superficie m <sup>2</sup>	35.059	190.321
Qualità	SEMINATIVO	PASCOLO ARB
Classe	4	U

**dal 22/11/2010 al 22/11/2010**

VARIAZIONE D'UFFICIO del 22/11/2010 Pratica n. KR0112443 in atti dal 22/11/2010 ACCORP. PER REG TF 4487 (n. 1642.1/2010)

**Immobile predecessore**

Comune di **CROTONE (D122) (KR)**

Foglio **20** Particella **2**

Redditi: dominicale **Euro 407,40**

agrario **Euro 174,60**

Particella con qualità: **PASCOLO ARB** di classe **U**  
Superficie: **225.380 m<sup>2</sup>**

Annotazione di immobile: migliore precisazione di superficie-si riaccorpa per reg tf 44/87 ist. n. 112354/2010

📅 dal 22/11/2010 al 07/12/2012

**Immobile attuale**

Comune di **CROTONE (D122) (KR)**

Foglio **20** Particella **47**

Redditi: dominicale **Euro 69,12**

agrario **Euro 49,37**

Particella con qualità: **SEMINATIVO** di classe **04**  
Superficie: **38.240 m<sup>2</sup>**

FRAZIONAMENTO del 22/11/2010 Pratica n. KR0112460 in atti dal 22/11/2010 IST. N. 112446/2010 (n. 44.1/1987)

Annotazione di immobile: migliore precisazione di superficie

**Sono stati inoltre variati/soppressi i seguenti immobili:**

Comune: **CROTONE (D122) (KR)**

*Foglio 20 Particella 2*

*Foglio 20 Particella 48*

*Foglio 20 Particella 46*

📅 dal 07/12/2012

**Immobile attuale**

Comune di **CROTONE (D122) (KR)**

Foglio **20** Particella **47**

Redditi: dominicale **Euro 33,57**

agrario **Euro 21,72**

Particella con qualità: **PASCOLO** di classe **02**  
Superficie: **38.240 m<sup>2</sup>**

TABELLA DI VARIAZIONE del 07/12/2012 Pratica n. KR0103161 in atti dal 07/12/2012 TRASMISSIONE DATI AGEA AI SENSI DEL DL 3.10.2006 N.262 (n. 7717.1/2012)

Annotazioni: variazione colturale eseguita ai sensi del dl 3.10.2006 n. 262, convertito con modificazioni nella legge 24.11.2006 n. 286 e successive modificazioni (anno 2012)

Annotazione di immobile: migliore precisazione di superficie

---

> **Altre variazioni**

📅 dal 02/10/1997 al 07/03/2007

**Immobile predecessore**

Comune di **CROTONE (D122) (KR)**

Foglio **20** Particella **2**

VARIAZIONE D'UFFICIO del 02/10/1997 in atti dal 02/10/1997 ISTANZA 11114/97 (n. 454.1/1997)

**Sono stati inoltre variati/soppressi i seguenti immobili:**

Comune: **CROTONE (D122) (KR)**

*Foglio 20 Particella 13*

*Foglio 20 Particella 12*

*Foglio 20 Particella 6*

*Foglio 17 Particella 24*

*Foglio 18 Particella 3*

*Foglio 17 Particella 310*

*Foglio 17 Particella 309*

*Foglio 21 Particella 15*

*Foglio 18 Particella 10*

*Foglio 18 Particella 9*

*Foglio 18 Particella 8*

*Foglio 20 Particella 36*

*Foglio 18 Particella 6*

*Foglio 17 Particella 322*

*Foglio 17 Particella 308*

*Foglio 17 Particella 257*

*Foglio 17 Particella 251*

*Foglio 17 Particella 23*

*Foglio 17 Particella 253*

*Foglio 20 Particella 11*

Foglio 20 Particella 4  
Foglio 20 Particella 1  
Foglio 18 Particella 17  
Foglio 17 Particella 321  
Foglio 17 Particella 319  
Foglio 17 Particella 314  
Foglio 17 Particella 233  
Foglio 20 Particella 3  
Foglio 19 Particella 3  
Foglio 18 Particella 20  
Foglio 18 Particella 13  
Foglio 18 Particella 4  
Foglio 20 Particella 14  
Foglio 20 Particella 10  
Foglio 17 Particella 291  
Foglio 17 Particella 256  
Foglio 17 Particella 246  
Foglio 17 Particella 240  
Foglio 17 Particella 239  
Foglio 17 Particella 320  
Foglio 12 Particella 20

## > Storia degli intestati dell'immobile

### Dati identificativi: Immobile predecessore - Comune di CROTONE (D122) (KR) Foglio 20 Particella 2

#### 1. ORFANOTROFIO FEMMINILE MARIA S S ADDOLORATA

📅 dall'impianto al 26/12/1983 antecedente  
l'impianto meccanografico  
Diritto di: Da verificare (deriva dall'atto 1)

1. Impianto meccanografico del 09/07/1985

#### 1. DA DENOMINARSI

📅 dal 26/12/1983 al 02/10/1997  
Diritto di: Comproprietario (deriva dall'atto 2)

2. DENUNZIA (NEI PASSAGGI PER CAUSA DI MORTE) del 26/12/1983 - UR Sede CROTONE (KR) Registrazione Volume 140 n. 174 registrato in data 25/06/1984 - Voltura n. 8547.2/1984 in atti dal 21/01/1995

#### 1. ORFANOTROFIO FEMMINILE MARIA S S ADDOLORATA

📅 dal 02/10/1997 al 19/11/2009  
Diritto di: Proprieta' per 1000/1000 (deriva dall'atto 3)

3. VARIAZIONE D'UFFICIO del 02/10/1997 - ISTANZA 11114/97 n. 454.1/1997 in atti dal 02/10/1997

#### 1. FONDAZIONE S. MARIA ADDOLORATA (CF 81004010799)

Sede in CROTONE (KR)  
📅 dal 19/11/2009  
Diritto di: Proprieta' per 1/1 (deriva dall'atto 4)

4. Atto del 19/11/2009 Pubblico ufficiale GIULIO CAPOCASALE Sede CROTONE (KR) Repertorio n. 78896 - ATTO MODIFICATIVO DI FONDAZIONE Voltura n. 1093.1/2010 - Pratica n. KR0035700 in atti dal 08/04/2010

### Dati identificativi: Immobile attuale - Comune di CROTONE (D122) (KR) Foglio 20 Particella 47

#### 1. FONDAZIONE S. MARIA ADDOLORATA (CF 81004010799)

Sede in CROTONE (KR)  
📅 dal 22/11/2010  
Diritto di: Proprieta' per 1/1 (deriva dall'atto 5)

5. FRAZIONAMENTO del 22/11/2010 Pratica n. KR0112460 in atti dal 22/11/2010 IST. N. 112446/2010 (n. 44.1/1987)



Direzione Provinciale di Crotone  
Ufficio Provinciale - Territorio  
Servizi Catastali

Data: **09/08/2023**  
Ora: **10:35:49**  
Numero Pratica: **T55186/2023**  
Pag: **5 - Fine**

*Visura telematica*

*Tributi speciali: Euro 0,90*

## Catasto terreni

# Visura storica per immobile

Situazione degli atti informatizzati dall'impianto meccanografico al 09/08/2023



Immobile di catasto terreni



Causali di aggiornamento ed annotazioni

### Informazioni riportate negli atti del catasto al 09/08/2023

**Dati identificativi:** Comune di **CROTONE (D122) (KR)**

Foglio **20** Particella **46**

#### Classamento:

**Redditi:** dominicale **Euro 13,45**

agrario **Euro 9,61**

Particella con qualità: **SEMINATIVO** di classe **4**

Superficie: **7.440 m<sup>2</sup>**

**Annotazione di immobile:** MIGLIORE PRECISAZIONE DI SUPERFICIE

### > Intestati catastali

#### ➤ 1. FONDAZIONE S. MARIA ADDOLORATA (CF 81004010799)

Sede in CROTONE (KR)

Diritto di: Proprieta' per 1/1

### > Dati identificativi

#### 📅 dall'impianto al 22/11/2010

**Immobile predecessore**

Comune di **CROTONE (D122) (KR)**

Foglio **20** Particella **2**

Impianto meccanografico del 09/07/1985

#### 📅 dal 22/11/2010

**Immobile attuale**

Comune di **CROTONE (D122) (KR)**

Foglio **20** Particella **46**

FRAZIONAMENTO del 22/11/2010 Pratica n. KR0112460 in atti dal 22/11/2010 IST. N. 112446/2010 (n. 44.1/1987)

Annotazione di immobile: migliore precisazione di superficie

**Sono stati inoltre variati/soppressi i seguenti immobili:**

Comune: **CROTONE (D122) (KR)**

Foglio **20** Particella **2**

Foglio **20** Particella **47**

Foglio **20** Particella **48**

### > Dati di classamento

Direzione Provinciale di Crotone  
 Ufficio Provinciale - Territorio  
 Servizi Catastali

**dall'impianto al 07/03/2007**

Impianto meccanografico del 09/07/1985

**Immobile predecessore**

Comune di **CROTONE (D122) (KR)**

Foglio **20** Particella **2**

Redditi: dominicale **Euro 197,88 Lire 383.146**

agrario **Euro 69,84 Lire 135.228**

Particella con qualità: **PASC CESPUG** di classe **01**  
 Superficie: **225.380 m<sup>2</sup>**

Partita: **397**

**dal 07/03/2007 al 22/11/2010**

TABELLA DI VARIAZIONE del 07/03/2007 Pratica n. KR0025242 in atti dal 07/03/2007 TRASMISSIONE DATI AI SENSI DEL DECRETO 262 DEL 3 OTTOBRE 2006 (n. 5379.1/2007)

**Immobile predecessore**

Comune di **CROTONE (D122) (KR)**

Foglio **20** Particella **2**

Particella divisa in **2** porzioni

Totali particella:

Redditi: dominicale **Euro 407,39**

agrario **Euro 192,71**

Superficie: **225.380 m<sup>2</sup>**

Annotazioni: variazione colturale ex d.l. n. 262/06 - qualità dichiarata o parificata a coltura presente nel quadro tariffario

**Il reddito dominicale è stato calcolato tenendo conto delle eventuali deduzioni indicate in tabella**

Porzione	AA	AB
Reddito dominicale	Euro 63,37	Euro 344,02
Reddito agrario	Euro 45,27	Euro 147,44
Deduzioni	-	-
Superficie m <sup>2</sup>	35.059	190.321
Qualità	SEMINATIVO	PASCOLO ARB
Classe	4	U

**dal 22/11/2010 al 22/11/2010**

VARIAZIONE D'UFFICIO del 22/11/2010 Pratica n. KR0112443 in atti dal 22/11/2010 ACCORP. PER REG TF 4487 (n. 1642.1/2010)

**Immobile predecessore**

Comune di **CROTONE (D122) (KR)**

Foglio **20** Particella **2**

Redditi: dominicale **Euro 407,40**

agrario **Euro 174,60**

Particella con qualità: **PASCOLO ARB** di classe **U**  
 Superficie: **225.380 m<sup>2</sup>**

Annotazione di immobile: migliore precisazione di superficie-si riaccorpa per reg tf 44/87 ist. n. 112354/2010



📅 dal 22/11/2010

**Immobile attuale**

Comune di **CROTONE (D122) (KR)**

Foglio **20** Particella **46**

Redditi: dominicale **Euro 13,45**

agrario **Euro 9,61**

Particella con qualità: **SEMINATIVO** di classe **04**  
Superficie: **7.440 m<sup>2</sup>**

FRAZIONAMENTO del 22/11/2010 Pratica n.  
KR0112460 in atti dal 22/11/2010 IST. N. 112446/2010  
(n. 44.1/1987)

Annotazione di immobile: migliore precisazione di  
superficie

**Sono stati inoltre variati/soppressi i seguenti  
immobili:**

Comune: **CROTONE (D122) (KR)**

*Foglio 20 Particella 2*

*Foglio 20 Particella 47*

*Foglio 20 Particella 48*

---

## > Altre variazioni

📅 dal 02/10/1997 al 07/03/2007

**Immobile predecessore**

Comune di **CROTONE (D122) (KR)**

Foglio **20** Particella **2**

VARIAZIONE D'UFFICIO del 02/10/1997 in atti dal  
02/10/1997 ISTANZA 11114/97 (n. 454.1/1997)

**Sono stati inoltre variati/soppressi i seguenti  
immobili:**

Comune: **CROTONE (D122) (KR)**

*Foglio 20 Particella 13*

*Foglio 20 Particella 12*

*Foglio 20 Particella 6*

*Foglio 17 Particella 24*

*Foglio 18 Particella 3*

*Foglio 17 Particella 310*

*Foglio 17 Particella 309*

*Foglio 21 Particella 15*

*Foglio 18 Particella 10*

*Foglio 18 Particella 9*

*Foglio 18 Particella 8*

*Foglio 20 Particella 36*

*Foglio 18 Particella 6*

*Foglio 17 Particella 322*

*Foglio 17 Particella 308*

*Foglio 17 Particella 257*

*Foglio 17 Particella 251*

*Foglio 17 Particella 23*

*Foglio 17 Particella 253*

*Foglio 20 Particella 11*

*Foglio 20 Particella 4*

*Foglio 20 Particella 1*

*Foglio 18 Particella 17*

*Foglio 17 Particella 321*

*Foglio 17 Particella 319*

*Foglio 17 Particella 314*

*Foglio 17 Particella 233*

*Foglio 20 Particella 3*

*Foglio 19 Particella 3*

*Foglio 18 Particella 20*

*Foglio 18 Particella 13*

*Foglio 18 Particella 4*

*Foglio 20 Particella 14*

Foglio 20 Particella 10  
Foglio 17 Particella 291  
Foglio 17 Particella 256  
Foglio 17 Particella 246  
Foglio 17 Particella 240  
Foglio 17 Particella 239  
Foglio 17 Particella 320  
Foglio 12 Particella 20

## > Storia degli intestati dell'immobile

### Dati identificativi: Immobile predecessore - Comune di CROTONE (D122) (KR) Foglio 20 Particella 2

#### > 1. ORFANOTROFIO FEMMINILE MARIA S S ADDOLORATA

📅 dall'impianto al 26/12/1983 antecedente  
l'impianto meccanografico  
Diritto di: Da verificare (deriva dall'atto 1)

1. Impianto meccanografico del 09/07/1985

#### > 1. DA DENOMINARSI

📅 dal 26/12/1983 al 02/10/1997  
Diritto di: Comproprietario (deriva dall'atto 2)

2. DENUNZIA (NEI PASSAGGI PER CAUSA DI MORTE) del 26/12/1983 - UR Sede CROTONE (KR) Registrazione Volume 140 n. 174 registrato in data 25/06/1984 - Voltura n. 8547.2/1984 in atti dal 21/01/1995

#### > 1. ORFANOTROFIO FEMMINILE MARIA S S ADDOLORATA

📅 dal 02/10/1997 al 19/11/2009  
Diritto di: Proprieta' per 1000/1000 (deriva dall'atto 3)

3. VARIAZIONE D'UFFICIO del 02/10/1997 - ISTANZA 11114/97 n. 454.1/1997 in atti dal 02/10/1997

#### > 1. FONDAZIONE S. MARIA ADDOLORATA (CF 81004010799)

Sede in CROTONE (KR)  
📅 dal 19/11/2009  
Diritto di: Proprieta' per 1/1 (deriva dall'atto 4)

4. Atto del 19/11/2009 Pubblico ufficiale GIULIO CAPOCASALE Sede CROTONE (KR) Repertorio n. 78896 - ATTO MODIFICATIVO DI FONDAZIONE Voltura n. 1093.1/2010 - Pratica n. KR0035700 in atti dal 08/04/2010

### Dati identificativi: Immobile attuale - Comune di CROTONE (D122) (KR) Foglio 20 Particella 46

#### > 1. FONDAZIONE S. MARIA ADDOLORATA (CF 81004010799)

Sede in CROTONE (KR)  
📅 dal 22/11/2010  
Diritto di: Proprieta' per 1/1 (deriva dall'atto 5)

5. FRAZIONAMENTO del 22/11/2010 Pratica n. KR0112460 in atti dal 22/11/2010 IST. N. 112446/2010 (n. 44.1/1987)

Visura telematica

Tributi speciali: Euro 0,90

Catasto terreni  
**Visura storica per immobile**

Situazione degli atti informatizzati dall'impianto meccanografico al 09/08/2023

**Immobile di catasto terreni****Causali di aggiornamento ed annotazioni****Informazioni riportate negli atti del catasto al 09/08/2023****Dati identificativi:** Comune di **CROTONE (D122) (KR)**Foglio **20** Particella **10****Classamento:**Particella divisa in **2** porzioni

Totali particella:

Redditi: dominicale **Euro 316,90**agrario **Euro 224,00**Superficie: **195.850** m<sup>2</sup>**Il reddito dominicale è stato calcolato tenendo conto delle eventuali deduzioni indicate in tabella**

Porzione	AA	AB
Reddito dominicale	Euro 281,85	Euro 35,05
Reddito agrario	Euro 201,32	Euro 22,68
Deduzioni	-	-
Superficie m <sup>2</sup>	155.923	39.927
Qualità	SEMINATIVO	PASCOLO
Classe	4	2

**Annotazione di immobile:** MIGLIORE PRECISAZIONE DI SUPERFICIE-SI RIACCORPA PER REG TF 44/87  
IST. N. 112354/2010**> Intestati catastali****> 1. FONDAZIONE S. MARIA ADDOLORATA (CF 81004010799)**

Sede in CROTONE (KR)

Diritto di: Proprieta' per 1/1

**> Dati identificativi**

Direzione Provinciale di Crotone  
Ufficio Provinciale - Territorio  
Servizi Catastali

**dall'impianto**

Impianto meccanografico del 09/07/1985

**Immobile attuale**

Comune di **CROTONE (D122) (KR)**  
Foglio **20** Particella **10**

**> Dati di classamento**

**dall'impianto al 12/12/2007**

Impianto meccanografico del 09/07/1985

**Immobile attuale**

Comune di **CROTONE (D122) (KR)**  
Foglio **20** Particella **10**  
Redditi: dominicale **Euro 354,33 Lire 686.070**  
          agrario **Euro 253,09 Lire 490.050**

Particella con qualità: **SEMINATIVO** di classe **04**  
Superficie: **196.020 m<sup>2</sup>**

Partita: **397**

**dal 12/12/2007 al 22/11/2010**

TABELLA DI VARIAZIONE del 12/12/2007 Pratica n. KR0113808 in atti dal 12/12/2007 TRASMISSIONE DATI AGEA AI SENSI DEL DL 3.10.2006 N.262 (n. 20894.1/2007)

**Immobile attuale**

Comune di **CROTONE (D122) (KR)**  
Foglio **20** Particella **10**

Particella divisa in **2** porzioni

Totali particella:

Redditi: dominicale **Euro 335,62**  
          agrario **Euro 238,54**

Superficie: **196.020 m<sup>2</sup>**

Annotazioni: variazione colturale eseguita ai sensi del dl 3.10.2006 n. 262, convertito con modificazioni nella legge 24.11.2006 n. 286 (anno 2007) - qualità dichiarata o parificata a coltura presente nel quadro tariffario del comune

**Il reddito dominicale è stato calcolato tenendo conto delle eventuali deduzioni indicate in tabella**

Porzione	AA	AB
Reddito dominicale	Euro 317,95	Euro 17,67
Reddito agrario	Euro 227,11	Euro 11,43
Deduzioni	-	-
Superficie m <sup>2</sup>	175.895	20.125
Qualità	SEMINATIVO	PASCOLO
Classe	4	2

**dal 22/11/2010 al 22/11/2010**

VARIAZIONE D'UFFICIO del 22/11/2010 Pratica n. KR0112454 in atti dal 22/11/2010 ACCORP. PER REG TF 4487 (n. 1644.1/2010)

**Immobile attuale**

Comune di **CROTONE (D122) (KR)**  
Foglio **20** Particella **10**

Annotazione di immobile: migliore precisazione di

Direzione Provinciale di Crotone  
 Ufficio Provinciale - Territorio  
 Servizi Catastali

Redditi: dominicale **Euro 354,33**  
 agrario **Euro 253,09**

Particella con qualità: **SEMINATIVO** di classe **04**  
 Superficie: **196.020 m<sup>2</sup>**

**dal 22/11/2010 al 19/11/2020**

**Immobile attuale**

Comune di **CROTONE (D122) (KR)**

Foglio **20** Particella **10**

Redditi: dominicale **Euro 354,02**  
 agrario **Euro 252,87**

Particella con qualità: **SEMINATIVO** di classe **04**  
 Superficie: **195.850 m<sup>2</sup>**

**dal 19/11/2020**

**Immobile attuale**

Comune di **CROTONE (D122) (KR)**

Foglio **20** Particella **10**

Particella divisa in **2** porzioni

Totali particella:

Redditi: dominicale **Euro 316,90**  
 agrario **Euro 224,00**

Superficie: **195.850 m<sup>2</sup>**

**Il reddito dominicale è stato calcolato tenendo conto delle eventuali deduzioni indicate in tabella**

Porzione	AA	AB
Reddito dominicale	Euro 281,85	Euro 35,05
Reddito agrario	Euro 201,32	Euro 22,68
Deduzioni	-	-
Superficie m <sup>2</sup>	155.923	39.927
Qualità	SEMINATIVO	PASCOLO
Classe	4	2

superficie-si riaccorpa per reg tf 44/87 ist. n. 112354/2010

FRAZIONAMENTO del 22/11/2010 Pratica n. KR0112468 in atti dal 22/11/2010 IST. N. 112446/2010 (n. 44.1/1987)

Annotazione di immobile: migliore precisazione di superficie-si riaccorpa per reg tf 44/87 ist. n. 112354/2010

**Sono stati inoltre variati/soppressi i seguenti immobili:**

Comune: **CROTONE (D122) (KR)**  
 Foglio **20** Particella **53**  
 Foglio **20** Particella **54**

TABELLA DI VARIAZIONE del 09/06/2020 Pratica n. KR0030904 in atti dal 19/11/2020 TRASMISSIONE DATI AGEA AI SENSI DEL DL 3.10.2006 N. 262 (n. 2863.1/2020)

Annotazione di immobile: migliore precisazione di superficie-si riaccorpa per reg tf 44/87 ist. n. 112354/2010

Annotazioni: variazione colturale eseguita ai sensi del dl 3.10.2006 n. 262, convertito con modificazioni nella legge 24.11.2006 n. 286 e successive modificazioni (anno 2020) - eseguita a seguito di dichiarazione resa il 09/06/2020 all'organismo pagatore arcea con la domanda arcea.adu.2020.0098161 (scheda validazione/ fascicolo prot. n. arcea.caa686.2020.0004273)

📅 dal 02/10/1997 al 12/12/2007

**Immobile attuale**

Comune di **CROTONE (D122) (KR)**

Foglio **20** Particella **10**

VARIAZIONE D'UFFICIO del 02/10/1997 in atti dal  
02/10/1997 ISTANZA 11114/97 (n. 454.1/1997)

**Sono stati inoltre variati/soppressi i seguenti immobili:**

Comune: **CROTONE (D122) (KR)**

*Foglio 20 Particella 13  
Foglio 20 Particella 12  
Foglio 20 Particella 6  
Foglio 17 Particella 24  
Foglio 18 Particella 3  
Foglio 17 Particella 310  
Foglio 17 Particella 309  
Foglio 21 Particella 15  
Foglio 18 Particella 10  
Foglio 18 Particella 9  
Foglio 18 Particella 8  
Foglio 20 Particella 36  
Foglio 18 Particella 6  
Foglio 17 Particella 322  
Foglio 17 Particella 308  
Foglio 17 Particella 257  
Foglio 17 Particella 251  
Foglio 20 Particella 2  
Foglio 17 Particella 23  
Foglio 17 Particella 253  
Foglio 20 Particella 11  
Foglio 20 Particella 4  
Foglio 20 Particella 1  
Foglio 18 Particella 17  
Foglio 17 Particella 321  
Foglio 17 Particella 319  
Foglio 17 Particella 314  
Foglio 17 Particella 233  
Foglio 20 Particella 3  
Foglio 19 Particella 3  
Foglio 18 Particella 20  
Foglio 18 Particella 13  
Foglio 18 Particella 4  
Foglio 20 Particella 14  
Foglio 17 Particella 291  
Foglio 17 Particella 256  
Foglio 17 Particella 246  
Foglio 17 Particella 240  
Foglio 17 Particella 239  
Foglio 17 Particella 320  
Foglio 12 Particella 20*

---

## > Storia degli intestati dell'immobile

**Dati identificativi:** Immobile attuale - Comune di CROTONE (D122) (KR) Foglio 20 Particella 10

- **1. ORFANOTROFIO FEMMINILE MARIA S S ADDOLORATA**
    - 📅 dall'impianto al 26/12/1983 antecedente l'impianto meccanografico  
Diritto di: Da verificare (deriva dall'atto 1)
  - **1. DA DENOMINARSI**
    - 📅 dal 26/12/1983 al 02/10/1997  
Diritto di: Comproprietario (deriva dall'atto 2)
  - **1. ORFANOTROFIO FEMMINILE MARIA S S ADDOLORATA**
    - 📅 dal 02/10/1997 al 19/11/2009  
Diritto di: Proprieta' per 1000/1000 (deriva dall'atto 3)
  - **1. FONDAZIONE S. MARIA ADDOLORATA (CF 81004010799)**
    - Sede in CROTONE (KR)
    - 📅 dal 19/11/2009  
Diritto di: Proprieta' per 1/1 (deriva dall'atto 4)
1. Impianto meccanografico del 09/07/1985
2. DENUNZIA (NEI PASSAGGI PER CAUSA DI MORTE) del 26/12/1983 - UR Sede CROTONE (KR) Registrazione Volume 140 n. 174 registrato in data 25/06/1984 - Voltura n. 8547.2/1984 in atti dal 21/01/1995
3. VARIAZIONE D'UFFICIO del 02/10/1997 - ISTANZA 11114/97 n. 454.1/1997 in atti dal 02/10/1997
4. Atto del 19/11/2009 Pubblico ufficiale GIULIO CAPOCASALE Sede CROTONE (KR) Repertorio n. 78896 - ATTO MODIFICATIVO DI FONDAZIONE Voltura n. 1093.1/2010 - Pratica n. KR0035700 in atti dal 08/04/2010

---

Visura telematica

Tributi speciali: Euro 0,90

## Catasto terreni

# Visura storica per immobile

Situazione degli atti informatizzati dall'impianto meccanografico al 09/08/2023



Immobile di catasto terreni



Causali di aggiornamento ed annotazioni

### Informazioni riportate negli atti del catasto al 09/08/2023

**Dati identificativi:** Comune di **CROTONE (D122) (KR)**

Foglio **20** Particella **6**

#### Classamento:

Particella divisa in **4** porzioni

Totali particella:

Redditi: dominicale **Euro 530,87**

agrario **Euro 380,54**

Superficie: **306.640** m<sup>2</sup>

**Il reddito dominicale è stato calcolato tenendo conto delle eventuali deduzioni indicate in tabella**

Porzione	AA	AB	AC	AD
Reddito dominicale	Euro 483,10	Euro 15,25	Euro 28,76	Euro 3,76
Reddito agrario	Euro 345,07	Euro 15,25	Euro 18,61	Euro 1,61
Deduzioni	-	-	-	-
Superficie m <sup>2</sup>	267.261	4.543	32.754	2.082
Qualità	SEMINATIVO	ULIVETO	PASCOLO	PASCOLO ARB
Classe	4	2	2	U

**Annotazione di immobile:** MIGLIORE PRECISAZIONE DI SUPERFICIE-SI RIACCORPA PER REG TF 44/87  
IST. N. 112354/2010

### > Intestati catastali

#### ➤ 1. FONDAZIONE S. MARIA ADDOLORATA (CF 81004010799)

Sede in CROTONE (KR)

Diritto di: Proprieta' per 1/1

### > Dati identificativi



Direzione Provinciale di Crotone  
 Ufficio Provinciale - Territorio  
 Servizi Catastali

**dall'impianto**

Impianto meccanografico del 09/07/1985

**Immobile attuale**

Comune di **CROTONE (D122) (KR)**  
 Foglio **20** Particella **6**

**> Dati di classamento**

**dall'impianto al 12/12/2007**

Impianto meccanografico del 09/07/1985

**Immobile attuale**

Comune di **CROTONE (D122) (KR)**  
 Foglio **20** Particella **6**  
 Redditi: dominicale **Euro 562,56 Lire 1.089.270**  
 agrario **Euro 642,93 Lire 1.244.880**

Particella con qualità: **ULIVETO** di classe **03**  
 Superficie: **311.220 m<sup>2</sup>**

Partita: **397**

**dal 12/12/2007 al 22/11/2010**

TABELLA DI VARIAZIONE del 12/12/2007 Pratica n. KR0113807 in atti dal 12/12/2007 TRASMISSIONE DATI AGEA AI SENSI DEL DL 3.10.2006 N.262 (n. 20893.1/2007)

**Immobile attuale**

Comune di **CROTONE (D122) (KR)**  
 Foglio **20** Particella **6**

Particella divisa in **2** porzioni

Totali particella:

Redditi: dominicale **Euro 534,56**  
 agrario **Euro 380,05**

Superficie: **311.220 m<sup>2</sup>**

Annotazioni: variazione colturale eseguita ai sensi del dl 3.10.2006 n. 262, convertito con modificazioni nella legge 24.11.2006 n. 286 (anno 2007) - qualità dichiarata o parificata a coltura presente nel quadro tariffario del comune

**Il reddito dominicale è stato calcolato tenendo conto delle eventuali deduzioni indicate in tabella**

Porzione	AA	AB
Reddito dominicale	Euro 508,12	Euro 26,44
Reddito agrario	Euro 362,94	Euro 17,11
Deduzioni	-	-
Superficie m <sup>2</sup>	281.102	30.118
Qualità	SEMINATIVO	PASCOLO
Classe	4	2

**dal 22/11/2010 al 22/11/2010**

VARIAZIONE D'UFFICIO del 22/11/2010 Pratica n. KR0112448 in atti dal 22/11/2010 ACCORP. PER REG TF 4487 (n. 1643.1/2010)

**Immobile attuale**

Comune di **CROTONE (D122) (KR)**  
 Foglio **20** Particella **6**

Annotazione di immobile: migliore precisazione di

Direzione Provinciale di Crotone  
 Ufficio Provinciale - Territorio  
 Servizi Catastali

Redditi: dominicale **Euro 562,56**  
 agrario **Euro 401,83**

Particella con qualità: **SEMINATIVO** di classe **04**  
 Superficie: **311.220 m<sup>2</sup>**

**dal 22/11/2010 al 19/11/2020**

**Immobile attuale**

Comune di **CROTONE (D122) (KR)**

Foglio **20** Particella **6**

Redditi: dominicale **Euro 554,28**  
 agrario **Euro 395,92**

Particella con qualità: **SEMINATIVO** di classe **04**  
 Superficie: **306.640 m<sup>2</sup>**

superficie-si riaccorpa per reg tf 44/87 ist. n. 112354/2010

FRAZIONAMENTO del 22/11/2010 Pratica n. KR0112464 in atti dal 22/11/2010 IST. N. 112446/2010 (n. 44.1/1987)

Annotazione di immobile: migliore precisazione di superficie-si riaccorpa per reg tf 44/87 ist. n. 112354/2010

**Sono stati inoltre variati/soppressi i seguenti immobili:**

Comune: **CROTONE (D122) (KR)**

*Foglio 20 Particella 52*

*Foglio 20 Particella 51*

*Foglio 20 Particella 49*

*Foglio 20 Particella 50*

**dal 19/11/2020**

**Immobile attuale**

Comune di **CROTONE (D122) (KR)**

Foglio **20** Particella **6**

Particella divisa in **4** porzioni

Totali particella:

Redditi: dominicale **Euro 530,87**  
 agrario **Euro 380,54**

Superficie: **306.640 m<sup>2</sup>**

**Il reddito dominicale è stato calcolato tenendo conto delle eventuali deduzioni indicate in tabella**

TABELLA DI VARIAZIONE del 09/06/2020 Pratica n. KR0030903 in atti dal 19/11/2020 TRASMISSIONE DATI AGEA AI SENSI DEL DL 3.10.2006 N. 262 (n. 2862.1/2020)

Annotazioni: variazione colturale eseguita ai sensi del dl 3.10.2006 n. 262, convertito con modificazioni nella legge 24.11.2006 n. 286 e successive modificazioni (anno 2020) - eseguita a seguito di dichiarazione resa il 09/06/2020 all'organismo pagatore arcea con la domanda arcea.adu.2020.0098161 (scheda validazione/fascicolo prot. n. arcea.caa686.2020.0004273)

Annotazione di immobile: migliore precisazione di superficie-si riaccorpa per reg tf 44/87 ist. n. 112354/2010

Porzione	AA	AB	AC	AD
Reddito dominicale	Euro 483,10	Euro 15,25	Euro 28,76	Euro 3,76
Reddito agrario	Euro 345,07	Euro 15,25	Euro 18,61	Euro 1,61
Deduzioni	-	-	-	-
Superficie m <sup>2</sup>	267.261	4.543	32.754	2.082
Qualità	SEMINATIVO	ULIVETO	PASCOLO	PASCOLO ARB
Classe	4	2	2	U

---

> **Altre variazioni**

📅 dal **02/10/1997** al **12/12/2007**

**Immobile attuale**

Comune di **CROTONE (D122) (KR)**

Foglio **20** Particella **6**

VARIAZIONE D'UFFICIO del 02/10/1997 in atti dal  
02/10/1997 ISTANZA 11114/97 (n. 454.1/1997)

**Sono stati inoltre variati/soppressi i seguenti immobili:**

Comune: **CROTONE (D122) (KR)**

*Foglio 20 Particella 13*  
*Foglio 20 Particella 12*  
*Foglio 17 Particella 24*  
*Foglio 18 Particella 3*  
*Foglio 17 Particella 310*  
*Foglio 17 Particella 309*  
*Foglio 21 Particella 15*  
*Foglio 18 Particella 10*  
*Foglio 18 Particella 9*  
*Foglio 18 Particella 8*  
*Foglio 20 Particella 36*  
*Foglio 18 Particella 6*  
*Foglio 17 Particella 322*  
*Foglio 17 Particella 308*  
*Foglio 17 Particella 257*  
*Foglio 17 Particella 251*  
*Foglio 20 Particella 2*  
*Foglio 17 Particella 23*  
*Foglio 17 Particella 253*  
*Foglio 20 Particella 11*  
*Foglio 20 Particella 4*  
*Foglio 20 Particella 1*  
*Foglio 18 Particella 17*  
*Foglio 17 Particella 321*  
*Foglio 17 Particella 319*  
*Foglio 17 Particella 314*  
*Foglio 17 Particella 233*  
*Foglio 20 Particella 3*  
*Foglio 19 Particella 3*  
*Foglio 18 Particella 20*  
*Foglio 18 Particella 13*  
*Foglio 18 Particella 4*  
*Foglio 20 Particella 14*  
*Foglio 20 Particella 10*  
*Foglio 17 Particella 291*  
*Foglio 17 Particella 256*  
*Foglio 17 Particella 246*  
*Foglio 17 Particella 240*  
*Foglio 17 Particella 239*  
*Foglio 17 Particella 320*  
*Foglio 12 Particella 20*

---

Direzione Provinciale di Crotone  
Ufficio Provinciale - Territorio  
Servizi Catastali

## > Storia degli intestati dell'immobile

**Dati identificativi:** Immobile attuale - Comune di CROTONE (D122) (KR) Foglio 20 Particella 6

- **1. ORFANOTROFIO FEMMINILE MARIA S S ADDOLORATA**
    - 📅 dall'impianto al 26/12/1983 antecedente l'impianto meccanografico  
Diritto di: Da verificare (deriva dall'atto 1)
  - **1. DA DENOMINARSI**
    - 📅 dal 26/12/1983 al 02/10/1997  
Diritto di: Comproprietario (deriva dall'atto 2)
  - **1. ORFANOTROFIO FEMMINILE MARIA S S ADDOLORATA**
    - 📅 dal 02/10/1997 al 19/11/2009  
Diritto di: Proprieta' per 1000/1000 (deriva dall'atto 3)
  - **1. FONDAZIONE S. MARIA ADDOLORATA (CF 81004010799)**
    - 📅 dal 19/11/2009  
Diritto di: Proprieta' per 1/1 (deriva dall'atto 4)
1. Impianto meccanografico del 09/07/1985
2. DENUNZIA (NEI PASSAGGI PER CAUSA DI MORTE) del 26/12/1983 - UR Sede CROTONE (KR) Registrazione Volume 140 n. 174 registrato in data 25/06/1984 - Voltura n. 8547.2/1984 in atti dal 21/01/1995
3. VARIAZIONE D'UFFICIO del 02/10/1997 - ISTANZA 11114/97 n. 454.1/1997 in atti dal 02/10/1997
4. Atto del 19/11/2009 Pubblico ufficiale GIULIO CAPOCASALE Sede CROTONE (KR) Repertorio n. 78896 - ATTO MODIFICATIVO DI FONDAZIONE Voltura n. 1093.1/2010 - Pratica n. KR0035700 in atti dal 08/04/2010

---

Visura telematica

Tributi speciali: Euro 0,90

## Catasto terreni

# Visura storica per immobile

Situazione degli atti informatizzati dall'impianto meccanografico al 09/08/2023



Immobile di catasto terreni



Causali di aggiornamento ed annotazioni

### Informazioni riportate negli atti del catasto al 09/08/2023

**Dati identificativi:** Comune di **CROTONE (D122) (KR)**

Foglio **20** Particella **2**

#### Classamento:

**Redditi:** dominicale **Euro 320,20**

agrario **Euro 228,71**

Particella con qualità: **SEMINATIVO** di classe **4**

Superficie: **177.140 m<sup>2</sup>**

**Annotazione di immobile:** MIGLIORE PRECISAZIONE DI SUPERFICIE-SI RIACCORPA PER REG TF 44/87  
IST. N. 112354/2010

### > Intestati catastali

#### ➤ 1. FONDAZIONE S. MARIA ADDOLORATA (CF 81004010799)

Sede in CROTONE (KR)

Diritto di: Proprieta' per 1/1

### > Dati identificativi

#### 📅 dall'impianto

Impianto meccanografico del 09/07/1985

#### Immobile attuale

Comune di **CROTONE (D122) (KR)**

Foglio **20** Particella **2**

### > Dati di classamento

#### 📅 dall'impianto al 07/03/2007

Impianto meccanografico del 09/07/1985

#### Immobile attuale

Comune di **CROTONE (D122) (KR)**

Foglio **20** Particella **2**

**Redditi:** dominicale **Euro 197,88 Lire 383.146**

agrario **Euro 69,84 Lire 135.228**

Particella con qualità: **PASC CESPUG** di classe **01**  
Superficie: **225.380 m<sup>2</sup>**

Direzione Provinciale di Crotone  
 Ufficio Provinciale - Territorio  
 Servizi Catastali

Partita: **397**

**dal 07/03/2007 al 22/11/2010**

**Immobile attuale**

Comune di **CROTONE (D122) (KR)**

Foglio **20** Particella **2**

Particella divisa in **2** porzioni

Totali particella:

Redditi: dominicale **Euro 407,39**

agrario **Euro 192,71**

Superficie: **225.380 m<sup>2</sup>**

**Il reddito dominicale è stato calcolato tenendo conto delle eventuali deduzioni indicate in tabella**

Porzione	AA	AB
Reddito dominicale	Euro 63,37	Euro 344,02
Reddito agrario	Euro 45,27	Euro 147,44
Deduzioni	-	-
Superficie m <sup>2</sup>	35.059	190.321
Qualità	SEMINATIVO	PASCOLO ARB
Classe	4	U

TABELLA DI VARIAZIONE del 07/03/2007 Pratica n. KR0025242 in atti dal 07/03/2007 TRASMISSIONE DATI AI SENSI DEL DECRETO 262 DEL 3 OTTOBRE 2006 (n. 5379.1/2007)

Annotazioni: variazione colturale ex d.l. n. 262/06 - qualità dichiarata o parificata a coltura presente nel quadro tariffario

**dal 22/11/2010 al 22/11/2010**

**Immobile attuale**

Comune di **CROTONE (D122) (KR)**

Foglio **20** Particella **2**

Redditi: dominicale **Euro 407,40**

agrario **Euro 174,60**

Particella con qualità: **PASCOLO ARB** di classe **U**  
 Superficie: **225.380 m<sup>2</sup>**

VARIAZIONE D'UFFICIO del 22/11/2010 Pratica n. KR0112443 in atti dal 22/11/2010 ACCORP. PER REG TF 4487 (n. 1642.1/2010)

Annotazione di immobile: migliore precisazione di superficie-si riaccorpa per reg tf 44/87 ist. n. 112354/2010

**dal 22/11/2010**

**Immobile attuale**

Comune di **CROTONE (D122) (KR)**

Foglio **20** Particella **2**

Redditi: dominicale **Euro 320,20**

agrario **Euro 228,71**

Particella con qualità: **SEMINATIVO** di classe **04**  
 Superficie: **177.140 m<sup>2</sup>**

FRAZIONAMENTO del 22/11/2010 Pratica n. KR0112460 in atti dal 22/11/2010 IST. N. 112446/2010 (n. 44.1/1987)

Annotazione di immobile: migliore precisazione di superficie-si riaccorpa per reg tf 44/87 ist. n. 112354/2010

**Sono stati inoltre variati/soppressi i seguenti immobili:**

Comune: **CROTONE (D122) (KR)**

Foglio **20** Particella **47**

Foglio **20** Particella **48**

Foglio 20 Particella 46

> Altre variazioni

📅 dal 02/10/1997 al 07/03/2007

Immobile attuale

Comune di **CROTONE (D122) (KR)**

Foglio **20** Particella **2**

VARIAZIONE D'UFFICIO del 02/10/1997 in atti dal  
02/10/1997 ISTANZA 11114/97 (n. 454.1/1997)

**Sono stati inoltre variati/soppressi i seguenti immobili:**

Comune: **CROTONE (D122) (KR)**

Foglio 20 Particella 13  
Foglio 20 Particella 12  
Foglio 20 Particella 6  
Foglio 17 Particella 24  
Foglio 18 Particella 3  
Foglio 17 Particella 310  
Foglio 17 Particella 309  
Foglio 21 Particella 15  
Foglio 18 Particella 10  
Foglio 18 Particella 9  
Foglio 18 Particella 8  
Foglio 20 Particella 36  
Foglio 18 Particella 6  
Foglio 17 Particella 322  
Foglio 17 Particella 308  
Foglio 17 Particella 257  
Foglio 17 Particella 251  
Foglio 17 Particella 23  
Foglio 17 Particella 253  
Foglio 20 Particella 11  
Foglio 20 Particella 4  
Foglio 20 Particella 1  
Foglio 18 Particella 17  
Foglio 17 Particella 321  
Foglio 17 Particella 319  
Foglio 17 Particella 314  
Foglio 17 Particella 233  
Foglio 20 Particella 3  
Foglio 19 Particella 3  
Foglio 18 Particella 20  
Foglio 18 Particella 13  
Foglio 18 Particella 4  
Foglio 20 Particella 14  
Foglio 20 Particella 10  
Foglio 17 Particella 291  
Foglio 17 Particella 256  
Foglio 17 Particella 246  
Foglio 17 Particella 240  
Foglio 17 Particella 239  
Foglio 17 Particella 320  
Foglio 12 Particella 20

Direzione Provinciale di Crotone  
Ufficio Provinciale - Territorio  
Servizi Catastali

## > Storia degli intestati dell'immobile

**Dati identificativi:** Immobile attuale - Comune di CROTONE (D122) (KR) Foglio 20 Particella 2

- **1. ORFANOTROFIO FEMMINILE MARIA S S ADDOLORATA**
    - 📅 dall'impianto al 26/12/1983 antecedente l'impianto meccanografico  
Diritto di: Da verificare (deriva dall'atto 1)
  - **1. DA DENOMINARSI**
    - 📅 dal 26/12/1983 al 02/10/1997  
Diritto di: Comproprietario (deriva dall'atto 2)
  - **1. ORFANOTROFIO FEMMINILE MARIA S S ADDOLORATA**
    - 📅 dal 02/10/1997 al 19/11/2009  
Diritto di: Proprieta' per 1000/1000 (deriva dall'atto 3)
  - **1. FONDAZIONE S. MARIA ADDOLORATA (CF 81004010799)**
    - Sede in CROTONE (KR)
    - 📅 dal 19/11/2009  
Diritto di: Proprieta' per 1/1 (deriva dall'atto 4)
1. Impianto meccanografico del 09/07/1985
2. DENUNZIA (NEI PASSAGGI PER CAUSA DI MORTE) del 26/12/1983 - UR Sede CROTONE (KR) Registrazione Volume 140 n. 174 registrato in data 25/06/1984 - Voltura n. 8547.2/1984 in atti dal 21/01/1995
3. VARIAZIONE D'UFFICIO del 02/10/1997 - ISTANZA 11114/97 n. 454.1/1997 in atti dal 02/10/1997
4. Atto del 19/11/2009 Pubblico ufficiale GIULIO CAPOCASALE Sede CROTONE (KR) Repertorio n. 78896 - ATTO MODIFICATIVO DI FONDAZIONE Voltura n. 1093.1/2010 - Pratica n. KR0035700 in atti dal 08/04/2010

---

Visura telematica

Tributi speciali: Euro 0,90



## Catasto terreni

# Visura storica per immobile

Situazione degli atti informatizzati dall'impianto meccanografico al 09/08/2023



**Immobile di catasto terreni**



**Causali di aggiornamento ed annotazioni**

### Informazioni riportate negli atti del catasto al 09/08/2023

**Dati identificativi:** Comune di **CROTONE (D122) (KR)**

Foglio **18** Particella **4**

#### **Classamento:**

Particella con qualità: **FABB DIRUTO**

Superficie: **2.550 m<sup>2</sup>**

### > **Intestati catastali**

#### > **1. FONDAZIONE S. MARIA ADDOLORATA (CF 81004010799)**

Sede in CROTONE (KR)

Diritto di: Proprieta' per 1/1

### > **Dati identificativi**

#### **dall'impianto**

Impianto meccanografico del 09/07/1985

##### **Immobile attuale**

Comune di **CROTONE (D122) (KR)**

Foglio **18** Particella **4**

### > **Dati di classamento**

#### **dall'impianto al 06/02/2018**

Impianto meccanografico del 09/07/1985

##### **Immobile attuale**

Comune di **CROTONE (D122) (KR)**

Foglio **18** Particella **4**

Redditi: dominicale **Euro 0,00**

agrario **Euro 0,00**

Particella con qualità: **FABB RURALE** Superficie:  
**2.550 m<sup>2</sup>**

Partita: **397**

📅 dal **06/02/2018**

**Immobile attuale**

Comune di **CROTONE (D122) (KR)**

Foglio **18** Particella **4**

Redditi: dominicale **Euro 0,00**

agrario **Euro 0,00**

Particella con qualità: **FABB DIRUTO** Superficie:  
**2.550 m<sup>2</sup>**

VARIAZIONE D'UFFICIO del 06/02/2018 Pratica n.  
KR0007297 in atti dal 06/02/2018 FABB.EX RURALI  
(n. 259.1/2018)

## > Altre variazioni

📅 dal **02/10/1997** al **06/02/2018**

**Immobile attuale**

Comune di **CROTONE (D122) (KR)**

Foglio **18** Particella **4**

VARIAZIONE D'UFFICIO del 02/10/1997 in atti dal  
02/10/1997 ISTANZA 11114/97 (n. 454.1/1997)

**Sono stati inoltre variati/soppressi i seguenti  
immobili:**

Comune: **CROTONE (D122) (KR)**

*Foglio 20 Particella 13*

*Foglio 20 Particella 12*

*Foglio 20 Particella 6*

*Foglio 17 Particella 24*

*Foglio 18 Particella 3*

*Foglio 17 Particella 310*

*Foglio 17 Particella 309*

*Foglio 21 Particella 15*

*Foglio 18 Particella 10*

*Foglio 18 Particella 9*

*Foglio 18 Particella 8*

*Foglio 20 Particella 36*

*Foglio 18 Particella 6*

*Foglio 17 Particella 322*

*Foglio 17 Particella 308*

*Foglio 17 Particella 257*

*Foglio 17 Particella 251*

*Foglio 20 Particella 2*

*Foglio 17 Particella 23*

*Foglio 17 Particella 253*

*Foglio 20 Particella 11*

*Foglio 20 Particella 4*

*Foglio 20 Particella 1*

*Foglio 18 Particella 17*

*Foglio 17 Particella 321*

*Foglio 17 Particella 319*

*Foglio 17 Particella 314*

*Foglio 17 Particella 233*

*Foglio 20 Particella 3*

*Foglio 19 Particella 3*

*Foglio 18 Particella 20*

*Foglio 18 Particella 13*

*Foglio 20 Particella 14*

*Foglio 20 Particella 10*

*Foglio 17 Particella 291*

*Foglio 17 Particella 256*

*Foglio 17 Particella 246*

*Foglio 17 Particella 240*

*Foglio 17 Particella 239*

Foglio 17 Particella 320  
Foglio 12 Particella 20

## > Storia degli intestati dell'immobile

**Dati identificativi: Immobile attuale - Comune di CROTONE (D122) (KR) Foglio 18 Particella 4**

> **1. ORFANOTROFIO FEMMINILE MARIA S S  
ADDOLORATA**

📅 dall'impianto al 26/12/1983 antecedente  
l'impianto meccanografico  
Diritto di: Da verificare (deriva dall'atto 1)

> **1. DA DENOMINARSI**

📅 dal 26/12/1983 al 02/10/1997  
Diritto di: Comproprietario (deriva dall'atto 2)

> **1. ORFANOTROFIO FEMMINILE MARIA S S  
ADDOLORATA**

📅 dal 02/10/1997 al 19/11/2009  
Diritto di: Proprieta' per 1000/1000 (deriva dall'atto  
3)

> **1. FONDAZIONE S. MARIA ADDOLORATA  
(CF 81004010799)**

Sede in CROTONE (KR)  
📅 dal 19/11/2009  
Diritto di: Proprieta' per 1/1 (deriva dall'atto 4)

1. Impianto meccanografico del 09/07/1985

2. DENUNZIA (NEI PASSAGGI PER CAUSA DI  
MORTE) del 26/12/1983 - UR Sede CROTONE (KR)  
Registrazione Volume 140 n. 174 registrato in data  
25/06/1984 - Voltura n. 8547.2/1984 in atti dal  
21/01/1995

3. VARIAZIONE D'UFFICIO del 02/10/1997 - ISTANZA  
11114/97 n. 454.1/1997 in atti dal 02/10/1997

4. Atto del 19/11/2009 Pubblico ufficiale GIULIO  
CAPOCASALE Sede CROTONE (KR) Repertorio n.  
78896 - ATTO MODIFICATIVO DI FONDAZIONE  
Voltura n. 1093.1/2010 - Pratica n. KR0035700 in atti  
dal 08/04/2010

Visura telematica

Tributi speciali: Euro 0,90

## Catasto terreni

# Visura storica per immobile

Situazione degli atti informatizzati dall'impianto meccanografico al 09/08/2023



**Immobile di catasto terreni**



**Causali di aggiornamento ed annotazioni**

### Informazioni riportate negli atti del catasto al 09/08/2023

**Dati identificativi:** Comune di **CROTONE (D122) (KR)**

Foglio **18** Particella **59**

#### Classamento:

Particella divisa in **2** porzioni

Totali particella:

Redditi: dominicale **Euro 3.072,79**

agrario **Euro 1.151,70**

Superficie: **417.500 m<sup>2</sup>**

**Il reddito dominicale è stato calcolato tenendo conto delle eventuali deduzioni indicate in tabella**

Porzione	AA	AB
Reddito dominicale	Euro 2.513,47	Euro 559,32
Reddito agrario	Euro 930,91	Euro 220,79
Deduzioni	-	-
Superficie m <sup>2</sup>	360.500	57.000
Qualità	SEMINATIVO	SEMIN IRRIG
Classe	1	1

### > Intestati catastali

#### ➤ 1. FONDAZIONE S. MARIA ADDOLORATA (CF 81004010799)

Sede in CROTONE (KR)

Diritto di: Proprieta' per 1/1

### > Dati identificativi

 dall'impianto al **28/03/2003**

Impianto meccanografico del 09/07/1985

**Immobile predecessore**

Comune di **CROTONE (D122) (KR)**

Foglio **18** Particella **13**

**dal 28/03/2003**

**Immobile attuale**

Comune di **CROTONE (D122) (KR)**  
Foglio **18** Particella **59**

FRAZIONAMENTO del 28/03/2003 Pratica n. 69914 in atti dal 28/03/2003 (n. 776.1/2003)

**Sono stati inoltre variati/soppressi i seguenti immobili:**

Comune: **CROTONE (D122) (KR)**  
*Foglio 18 Particella 60*  
*Foglio 18 Particella 13*

**> Dati di classamento**

**dall'impianto al 28/03/2003**

**Immobile predecessore**

Comune di **CROTONE (D122) (KR)**  
Foglio **18** Particella **13**  
Redditi: dominicale **Euro 2.911,02 Lire 5.636.520**  
agrario **Euro 1.078,16 Lire 2.087.600**

Impianto meccanografico del 09/07/1985

Particella con qualità: **SEMINATIVO** di classe **01**  
Superficie: **417.520 m<sup>2</sup>**

Partita: **397**

**dal 28/03/2003 al 07/03/2007**

**Immobile attuale**

Comune di **CROTONE (D122) (KR)**  
Foglio **18** Particella **59**  
Redditi: dominicale **Euro 2.910,88**  
agrario **Euro 1.078,10**

FRAZIONAMENTO del 28/03/2003 Pratica n. 69914 in atti dal 28/03/2003 (n. 776.1/2003)

Particella con qualità: **SEMINATIVO** di classe **01**  
Superficie: **417.500 m<sup>2</sup>**

**Sono stati inoltre variati/soppressi i seguenti immobili:**

Comune: **CROTONE (D122) (KR)**  
*Foglio 18 Particella 60*  
*Foglio 18 Particella 13*

**dal 07/03/2007 al 29/08/2007**

**Immobile attuale**

Comune di **CROTONE (D122) (KR)**  
Foglio **18** Particella **59**  
Particella divisa in **2** porzioni  
Totali particella:  
Redditi: dominicale **Euro 3.543,80**  
agrario **Euro 1.711,02**

TABELLA DI VARIAZIONE del 07/03/2007 Pratica n. KR0025239 in atti dal 07/03/2007 TRASMISSIONE DATI AI SENSI DEL DECRETO 262 DEL 3 OTTOBRE 2006 (n. 5376.1/2007)

Superficie: **417.500 m<sup>2</sup>**

Annotazione di immobile: atto di aggiornamento non conforme all'art.1, comma 8, del d.m.f. n. 701/94. - variazione culturale ex d.l. n. 262/06 - qualità dichiarata o parificata a coltura presente nel quadro tariffario

**Il reddito dominicale è stato calcolato tenendo conto delle eventuali deduzioni indicate in tabella**

Direzione Provinciale di Crotone  
 Ufficio Provinciale - Territorio  
 Servizi Catastali

Porzione	AA	AB
Reddito dominicale	Euro 2.513,47	Euro 1.030,33
Reddito agrario	Euro 930,91	Euro 780,11
Deduzioni	-	-
Superficie m <sup>2</sup>	360.500	57.000
Qualità	SEMINATIVO	ORTO IRRIG
Classe	1	2

📅 dal **29/08/2007**

**Immobile attuale**

Comune di **CROTONE (D122) (KR)**

Foglio **18** Particella **59**

Particella divisa in **2** porzioni

Totali particella:

Redditi: dominicale **Euro 3.072,79**  
 agrario **Euro 1.151,70**

Superficie: **417.500 m<sup>2</sup>**

**Il reddito dominicale è stato calcolato tenendo conto delle eventuali deduzioni indicate in tabella**

Porzione	AA	AB
Reddito dominicale	Euro 2.513,47	Euro 559,32
Reddito agrario	Euro 930,91	Euro 220,79
Deduzioni	-	-
Superficie m <sup>2</sup>	360.500	57.000
Qualità	SEMINATIVO	SEMIN IRRIG
Classe	1	1

TABELLA DI VARIAZIONE del 29/08/2007 Pratica n. KR0084650 in atti dal 29/08/2007 RETTIFICA IN AUTOTUTELA D'UFFICIO - DATI AGEA 2006 (n. 17168.1/2007)

Annotazioni: rettifica in autotutela d'ufficio della variazione colturale eseguita ai sensi del dl 3.10.2006 n. 262 (decorrenza 1.01.2006). qualità dichiarata o parificata a coltura presente nel quadro tariffario del comune

## > Altre variazioni

📅 dal **02/10/1997 al 28/03/2003**

**Immobile predecessore**

Comune di **CROTONE (D122) (KR)**

Foglio **18** Particella **13**

VARIAZIONE D'UFFICIO del 02/10/1997 in atti dal 02/10/1997 ISTANZA 11114/97 (n. 454.1/1997)

**Sono stati inoltre variati/soppressi i seguenti immobili:**

Comune: **CROTONE (D122) (KR)**

Foglio **20** Particella **13**

Foglio **20** Particella **12**

Foglio 20 Particella 6  
Foglio 17 Particella 24  
Foglio 18 Particella 3  
Foglio 17 Particella 310  
Foglio 17 Particella 309  
Foglio 21 Particella 15  
Foglio 18 Particella 10  
Foglio 18 Particella 9  
Foglio 18 Particella 8  
Foglio 20 Particella 36  
Foglio 18 Particella 6  
Foglio 17 Particella 322  
Foglio 17 Particella 308  
Foglio 17 Particella 257  
Foglio 17 Particella 251  
Foglio 20 Particella 2  
Foglio 17 Particella 23  
Foglio 17 Particella 253  
Foglio 20 Particella 11  
Foglio 20 Particella 4  
Foglio 20 Particella 1  
Foglio 18 Particella 17  
Foglio 17 Particella 321  
Foglio 17 Particella 319  
Foglio 17 Particella 314  
Foglio 17 Particella 233  
Foglio 20 Particella 3  
Foglio 19 Particella 3  
Foglio 18 Particella 20  
Foglio 18 Particella 4  
Foglio 20 Particella 14  
Foglio 20 Particella 10  
Foglio 17 Particella 291  
Foglio 17 Particella 256  
Foglio 17 Particella 246  
Foglio 17 Particella 240  
Foglio 17 Particella 239  
Foglio 17 Particella 320  
Foglio 12 Particella 20

📅 dal 28/03/2003 al 07/03/2007

**Immobile attuale**

Comune di **CROTONE (D122) (KR)**

Foglio **18** Particella **59**

Variazione del 28/03/2003 Pratica n. 69914 in atti dal 28/03/2003 (n. 776.1/2003)

Annotazione di immobile: atto di aggiornamento non conforme all'art.1,comma 8, del d.m.f. n. 701/94.

**Sono stati inoltre variati/soppressi i seguenti immobili:**

Comune: **CROTONE (D122) (KR)**

Foglio **18** Particella **60**

---

## > Storia degli intestati dell'immobile

**Dati identificativi: Immobile predecessore - Comune di CROTONE (D122) (KR) Foglio 18 Particella 13**

➤ **1. ORFANOTROFIO FEMMINILE MARIA S S  
ADDOLORATA**

📅 dall'impianto al 26/12/1983 antecedente  
l'impianto meccanografico  
Diritto di: Da verificare (deriva dall'atto 1)

➤ **1. DA DENOMINARSI**

📅 dal 26/12/1983 al 02/10/1997  
Diritto di: Comproprietario (deriva dall'atto 2)

➤ **1. ORFANOTROFIO FEMMINILE MARIA S S  
ADDOLORATA**

📅 dal 02/10/1997 al 28/03/2003  
Diritto di: Proprieta' per 1000/1000 (deriva dall'atto  
3)

1. Impianto meccanografico del 09/07/1985

2. DENUNZIA (NEI PASSAGGI PER CAUSA DI  
MORTE) del 26/12/1983 - UR Sede CROTONE (KR)  
Registrazione Volume 140 n. 174 registrato in data  
25/06/1984 - Voltura n. 8547.2/1984 in atti dal  
21/01/1995

3. VARIAZIONE D'UFFICIO del 02/10/1997 - ISTANZA  
11114/97 n. 454.1/1997 in atti dal 02/10/1997

**Dati identificativi: Immobile attuale - Comune di CROTONE (D122) (KR) Foglio 18 Particella 59**

➤ **1. ORFANOTROFIO FEMMINILE MARIA S S  
ADDOLORATA**

📅 dal 28/03/2003 al 19/11/2009  
Diritto di: Proprieta' per 1000/1000 (deriva dall'atto  
4)

➤ **1. FONDAZIONE S. MARIA ADDOLORATA  
(CF 81004010799)**

Sede in CROTONE (KR)  
📅 dal 19/11/2009  
Diritto di: Proprieta' per 1/1 (deriva dall'atto 5)

4. FRAZIONAMENTO del 28/03/2003 Pratica n. 69914  
in atti dal 28/03/2003 (n. 776.1/2003)

5. Atto del 19/11/2009 Pubblico ufficiale GIULIO  
CAPOCASALE Sede CROTONE (KR) Repertorio n.  
78896 - ATTO MODIFICATIVO DI FONDAZIONE  
Voltura n. 1093.1/2010 - Pratica n. KR0035700 in atti  
dal 08/04/2010

---

Visura telematica

Tributi speciali: Euro 0,90



## Catasto terreni

# Visura storica per immobile

Situazione degli atti informatizzati dall'impianto meccanografico al 09/08/2023



Immobile di catasto terreni



Causali di aggiornamento ed annotazioni

### Informazioni riportate negli atti del catasto al 09/08/2023

**Dati identificativi:** Comune di **CROTONE (D122) (KR)**

Foglio **18** Particella **10**

Partita: **397**

#### Classamento:

**Redditi:** dominicale **Euro 509,47 Lire 986.480**  
agrario **Euro 187,70 Lire 363.440**

Particella con qualità: **SEMINATIVO** di classe **2**

Superficie: **103.840 m<sup>2</sup>**

### > Intestati catastali

#### ➤ 1. FONDAZIONE S. MARIA ADDOLORATA (CF 81004010799)

Sede in CROTONE (KR)

Diritto di: Proprieta' per 1/1

### > Dati identificativi

#### 📅 dall'impianto

Impianto meccanografico del 09/07/1985

#### Immobile attuale

Comune di **CROTONE (D122) (KR)**

Foglio **18** Particella **10**

### > Dati di classamento

#### 📅 dall'impianto

Impianto meccanografico del 09/07/1985

#### Immobile attuale

Comune di **CROTONE (D122) (KR)**

Foglio **18** Particella **10**

**Redditi:** dominicale **Euro 509,47 Lire 986.480**  
agrario **Euro 187,70 Lire 363.440**

Particella con qualità: **SEMINATIVO** di classe **02**  
Superficie: **103.840 m<sup>2</sup>**

Partita: **397**

---

> **Altre variazioni**

📅 dal **02/10/1997**

**Immobile attuale**

Comune di **CROTONE (D122) (KR)**

Foglio **18** Particella **10**

VARIAZIONE D'UFFICIO del 02/10/1997 in atti dal  
02/10/1997 ISTANZA 11114/97 (n. 454.1/1997)

**Sono stati inoltre variati/soppressi i seguenti immobili:**

Comune: **CROTONE (D122) (KR)**

*Foglio 20 Particella 13*  
*Foglio 20 Particella 12*  
*Foglio 20 Particella 6*  
*Foglio 17 Particella 24*  
*Foglio 18 Particella 3*  
*Foglio 17 Particella 310*  
*Foglio 17 Particella 309*  
*Foglio 21 Particella 15*  
*Foglio 18 Particella 9*  
*Foglio 18 Particella 8*  
*Foglio 20 Particella 36*  
*Foglio 18 Particella 6*  
*Foglio 17 Particella 322*  
*Foglio 17 Particella 308*  
*Foglio 17 Particella 257*  
*Foglio 17 Particella 251*  
*Foglio 20 Particella 2*  
*Foglio 17 Particella 23*  
*Foglio 17 Particella 253*  
*Foglio 20 Particella 11*  
*Foglio 20 Particella 4*  
*Foglio 20 Particella 1*  
*Foglio 18 Particella 17*  
*Foglio 17 Particella 321*  
*Foglio 17 Particella 319*  
*Foglio 17 Particella 314*  
*Foglio 17 Particella 233*  
*Foglio 20 Particella 3*  
*Foglio 19 Particella 3*  
*Foglio 18 Particella 20*  
*Foglio 18 Particella 13*  
*Foglio 18 Particella 4*  
*Foglio 20 Particella 14*  
*Foglio 20 Particella 10*  
*Foglio 17 Particella 291*  
*Foglio 17 Particella 256*  
*Foglio 17 Particella 246*  
*Foglio 17 Particella 240*  
*Foglio 17 Particella 239*  
*Foglio 17 Particella 320*  
*Foglio 12 Particella 20*

---

Direzione Provinciale di Crotone  
Ufficio Provinciale - Territorio  
Servizi Catastali

## > Storia degli intestati dell'immobile

**Dati identificativi:** Immobile attuale - Comune di CROTONE (D122) (KR) Foglio 18 Particella 10

- **1. ORFANOTROFIO FEMMINILE MARIA S S ADDOLORATA**
    - 📅 dall'impianto al 26/12/1983 antecedente l'impianto meccanografico  
Diritto di: Da verificare (deriva dall'atto 1)
  - **1. DA DENOMINARSI**
    - 📅 dal 26/12/1983 al 02/10/1997  
Diritto di: Comproprietario (deriva dall'atto 2)
  - **1. ORFANOTROFIO FEMMINILE MARIA S S ADDOLORATA**
    - 📅 dal 02/10/1997 al 19/11/2009  
Diritto di: Proprieta' per 1000/1000 (deriva dall'atto 3)
  - **1. FONDAZIONE S. MARIA ADDOLORATA (CF 81004010799)**
    - Sede in CROTONE (KR)
    - 📅 dal 19/11/2009  
Diritto di: Proprieta' per 1/1 (deriva dall'atto 4)
1. Impianto meccanografico del 09/07/1985
2. DENUNZIA (NEI PASSAGGI PER CAUSA DI MORTE) del 26/12/1983 - UR Sede CROTONE (KR) Registrazione Volume 140 n. 174 registrato in data 25/06/1984 - Voltura n. 8547.2/1984 in atti dal 21/01/1995
3. VARIAZIONE D'UFFICIO del 02/10/1997 - ISTANZA 11114/97 n. 454.1/1997 in atti dal 02/10/1997
4. Atto del 19/11/2009 Pubblico ufficiale GIULIO CAPOCASALE Sede CROTONE (KR) Repertorio n. 78896 - ATTO MODIFICATIVO DI FONDAZIONE Voltura n. 1093.1/2010 - Pratica n. KR0035700 in atti dal 08/04/2010

---

Visura telematica

Tributi speciali: Euro 0,90

## Catasto terreni

# Visura storica per immobile

Situazione degli atti informatizzati dall'impianto meccanografico al 09/08/2023



Immobile di catasto terreni



Causali di aggiornamento ed annotazioni

### Informazioni riportate negli atti del catasto al 09/08/2023

**Dati identificativi:** Comune di **CROTONE (D122) (KR)**

Foglio **18** Particella **8**

#### Classamento:

Particella divisa in **2** porzioni

Totali particella:

Redditi: dominicale **Euro 520,02**

agrario **Euro 371,45**

Superficie: **287.690** m<sup>2</sup>

**Il reddito dominicale è stato calcolato tenendo conto delle eventuali deduzioni indicate in tabella**

Porzione	AA	AB
Reddito dominicale	Euro 253,06	Euro 266,96
Reddito agrario	Euro 180,76	Euro 190,69
Deduzioni	-	-
Superficie m <sup>2</sup>	140.000	147.690
Qualità	SEMINATIVO	PASCOLO
Classe	4	1

### > Intestati catastali

#### ➤ 1. FONDAZIONE S. MARIA ADDOLORATA (CF 81004010799)

Sede in CROTONE (KR)

Diritto di: Proprieta' per 1/1

### > Dati identificativi

#### 📁 dall'impianto

Immobile attuale

Comune di **CROTONE (D122) (KR)**

Foglio **18** Particella **8**

Impianto meccanografico del 09/07/1985

Direzione Provinciale di Crotone  
Ufficio Provinciale - Territorio  
Servizi Catastali

## > Dati di classamento

 dall'impianto al 07/03/2007

Impianto meccanografico del 09/07/1985

### Immobile attuale

Comune di **CROTONE (D122) (KR)**

Foglio **18** Particella **8**

Redditi: dominicale **Euro 520,03 Lire 1.006.915**  
agrario **Euro 371,45 Lire 719.225**

Particella con qualità: **PASCOLO** di classe **01**  
Superficie: **287.690 m<sup>2</sup>**

Partita: **397**

 dal 07/03/2007

TABELLA DI VARIAZIONE del 07/03/2007 Pratica n. KR0025230 in atti dal 07/03/2007 TRASMISSIONE DATI AI SENSI DEL DECRETO 262 DEL 3 OTTOBRE 2006 (n. 5368.1/2007)

### Immobile attuale

Comune di **CROTONE (D122) (KR)**

Foglio **18** Particella **8**

Particella divisa in **2** porzioni

Totali particella:

Redditi: dominicale **Euro 520,02**  
agrario **Euro 371,45**

Superficie: **287.690 m<sup>2</sup>**

Annotazioni: variazione colturale ex d.l. n. 262/06 - qualità dichiarata o parificata a coltura presente nel quadro tariffario

**Il reddito dominicale è stato calcolato tenendo conto delle eventuali deduzioni indicate in tabella**

Porzione	AA	AB
Reddito dominicale	Euro 253,06	Euro 266,96
Reddito agrario	Euro 180,76	Euro 190,69
Deduzioni	-	-
Superficie m <sup>2</sup>	140.000	147.690
Qualità	SEMINATIVO	PASCOLO
Classe	4	1

## > Altre variazioni

 dal 02/10/1997 al 07/03/2007

VARIAZIONE D'UFFICIO del 02/10/1997 in atti dal 02/10/1997 ISTANZA 11114/97 (n. 454.1/1997)

### Immobile attuale

Comune di **CROTONE (D122) (KR)**

Foglio **18** Particella **8**

**Sono stati inoltre variati/soppressi i seguenti immobili:**

Comune: **CROTONE (D122) (KR)**

Foglio 20 Particella 13  
Foglio 20 Particella 12  
Foglio 20 Particella 6  
Foglio 17 Particella 24  
Foglio 18 Particella 3  
Foglio 17 Particella 310  
Foglio 17 Particella 309  
Foglio 21 Particella 15  
Foglio 18 Particella 10  
Foglio 18 Particella 9  
Foglio 20 Particella 36  
Foglio 18 Particella 6  
Foglio 17 Particella 322  
Foglio 17 Particella 308  
Foglio 17 Particella 257  
Foglio 17 Particella 251  
Foglio 20 Particella 2  
Foglio 17 Particella 23  
Foglio 17 Particella 253  
Foglio 20 Particella 11  
Foglio 20 Particella 4  
Foglio 20 Particella 1  
Foglio 18 Particella 17  
Foglio 17 Particella 321  
Foglio 17 Particella 319  
Foglio 17 Particella 314  
Foglio 17 Particella 233  
Foglio 20 Particella 3  
Foglio 19 Particella 3  
Foglio 18 Particella 20  
Foglio 18 Particella 13  
Foglio 18 Particella 4  
Foglio 20 Particella 14  
Foglio 20 Particella 10  
Foglio 17 Particella 291  
Foglio 17 Particella 256  
Foglio 17 Particella 246  
Foglio 17 Particella 240  
Foglio 17 Particella 239  
Foglio 17 Particella 320  
Foglio 12 Particella 20

## > Storia degli intestati dell'immobile

**Dati identificativi: Immobile attuale - Comune di CROTONE (D122) (KR) Foglio 18 Particella 8**

### ➤ 1. ORFANOTROFIO FEMMINILE MARIA S S ADDOLORATA

📅 dall'impianto al 26/12/1983 antecedente  
l'impianto meccanografico  
Diritto di: Da verificare (deriva dall'atto 1)

1. Impianto meccanografico del 09/07/1985

### ➤ 1. DA DENOMINARSI

📅 dal 26/12/1983 al 02/10/1997  
Diritto di: Comproprietario (deriva dall'atto 2)

2. DENUNZIA (NEI PASSAGGI PER CAUSA DI MORTE) del 26/12/1983 - UR Sede CROTONE (KR) Registrazione Volume 140 n. 174 registrato in data 25/06/1984 - Voltura n. 8547.2/1984 in atti dal 21/01/1995

3. VARIAZIONE D'UFFICIO del 02/10/1997 - ISTANZA 11114/97 n. 454.1/1997 in atti dal 02/10/1997

➤ **1. ORFANOTROFIO FEMMINILE MARIA S S  
ADDOLORATA**

📅 dal 02/10/1997 al 19/11/2009  
Diritto di: Proprieta' per 1000/1000 (deriva dall'atto  
3)

➤ **1. FONDAZIONE S. MARIA ADDOLORATA  
(CF 81004010799)**

Sede in CROTONE (KR)  
📅 dal 19/11/2009  
Diritto di: Proprieta' per 1/1 (deriva dall'atto 4)

4. Atto del 19/11/2009 Pubblico ufficiale GIULIO  
CAPOCASALE Sede CROTONE (KR) Repertorio n.  
78896 - ATTO MODIFICATIVO DI FONDAZIONE  
Voltura n. 1093.1/2010 - Pratica n. KR0035700 in atti  
dal 08/04/2010

---

*Visura telematica*

*Tributi speciali: Euro 0,90*

Direzione Provinciale di Crotone  
Ufficio Provinciale - Territorio  
Servizi Catastali

## Catasto terreni

# Visura storica per immobile

Situazione degli atti informatizzati dall'impianto meccanografico al 09/08/2023



**Immobile di catasto terreni**



**Causali di aggiornamento ed annotazioni**

### Informazioni riportate negli atti del catasto al 09/08/2023

**Dati identificativi:** Comune di **CROTONE (D122) (KR)**

Foglio **18** Particella **3**

#### Classamento:

Particella divisa in **2** porzioni

Totali particella:

Redditi: dominicale **Euro 960,75**

agrario **Euro 670,23**

Superficie: **583.530** m<sup>2</sup>

**Il reddito dominicale è stato calcolato tenendo conto delle eventuali deduzioni indicate in tabella**

Porzione	AA	AB
Reddito dominicale	Euro 928,20	Euro 32,55
Reddito agrario	Euro 663,00	Euro 7,23
Deduzioni	-	-
Superficie m <sup>2</sup>	513.500	70.030
Qualità	SEMINATIVO	PASC CESPUG
Classe	4	2

### > Intestati catastali

#### ➤ 1. FONDAZIONE S. MARIA ADDOLORATA (CF 81004010799)

Sede in CROTONE (KR)

Diritto di: Proprieta' per 1/1

### > Dati identificativi

#### 📁 dall'impianto

**Immobile attuale**

Comune di **CROTONE (D122) (KR)**

Foglio **18** Particella **3**

Impianto meccanografico del 09/07/1985



Direzione Provinciale di Crotone  
 Ufficio Provinciale - Territorio  
 Servizi Catastali

## > Dati di classamento

 dall'impianto al 07/03/2007

Impianto meccanografico del 09/07/1985

### Immobile attuale

Comune di **CROTONE (D122) (KR)**

Foglio **18** Particella **3**

Redditi: dominicale **Euro 271,23 Lire 525.177**  
 agrario **Euro 60,27 Lire 116.706**

Particella con qualità: **PASC CESPUG** di classe **02**  
 Superficie: **583.530 m<sup>2</sup>**

Partita: **397**

 dal 07/03/2007

TABELLA DI VARIAZIONE del 07/03/2007 Pratica n. KR0025229 in atti dal 07/03/2007 TRASMISSIONE DATI AI SENSI DEL DECRETO 262 DEL 3 OTTOBRE 2006 (n. 5367.1/2007)

### Immobile attuale

Comune di **CROTONE (D122) (KR)**

Foglio **18** Particella **3**

Particella divisa in **2** porzioni

Totali particella:

Redditi: dominicale **Euro 960,75**  
 agrario **Euro 670,23**

Superficie: **583.530 m<sup>2</sup>**

Annotazioni: variazione colturale ex d.l. n. 262/06 - qualità dichiarata o parificata a coltura presente nel quadro tariffario

**Il reddito dominicale è stato calcolato tenendo conto delle eventuali deduzioni indicate in tabella**

Porzione	AA	AB
Reddito dominicale	Euro 928,20	Euro 32,55
Reddito agrario	Euro 663,00	Euro 7,23
Deduzioni	-	-
Superficie m <sup>2</sup>	513.500	70.030
Qualità	SEMINATIVO	PASC CESPUG
Classe	4	2

## > Altre variazioni

 dal 02/10/1997 al 07/03/2007

VARIAZIONE D'UFFICIO del 02/10/1997 in atti dal 02/10/1997 ISTANZA 11114/97 (n. 454.1/1997)

### Immobile attuale

Comune di **CROTONE (D122) (KR)**

Foglio **18** Particella **3**

**Sono stati inoltre variati/soppressi i seguenti immobili:**

Comune: **CROTONE (D122) (KR)**

Foglio 20 Particella 13  
Foglio 20 Particella 12  
Foglio 20 Particella 6  
Foglio 17 Particella 24  
Foglio 17 Particella 310  
Foglio 17 Particella 309  
Foglio 21 Particella 15  
Foglio 18 Particella 10  
Foglio 18 Particella 9  
Foglio 18 Particella 8  
Foglio 20 Particella 36  
Foglio 18 Particella 6  
Foglio 17 Particella 322  
Foglio 17 Particella 308  
Foglio 17 Particella 257  
Foglio 17 Particella 251  
Foglio 20 Particella 2  
Foglio 17 Particella 23  
Foglio 17 Particella 253  
Foglio 20 Particella 11  
Foglio 20 Particella 4  
Foglio 20 Particella 1  
Foglio 18 Particella 17  
Foglio 17 Particella 321  
Foglio 17 Particella 319  
Foglio 17 Particella 314  
Foglio 17 Particella 233  
Foglio 20 Particella 3  
Foglio 19 Particella 3  
Foglio 18 Particella 20  
Foglio 18 Particella 13  
Foglio 18 Particella 4  
Foglio 20 Particella 14  
Foglio 20 Particella 10  
Foglio 17 Particella 291  
Foglio 17 Particella 256  
Foglio 17 Particella 246  
Foglio 17 Particella 240  
Foglio 17 Particella 239  
Foglio 17 Particella 320  
Foglio 12 Particella 20

## > Storia degli intestati dell'immobile

**Dati identificativi: Immobile attuale - Comune di CROTONE (D122) (KR) Foglio 18 Particella 3**

### ➤ 1. ORFANOTROFIO FEMMINILE MARIA S S ADDOLORATA

📅 dall'impianto al 26/12/1983 antecedente  
l'impianto meccanografico  
Diritto di: Da verificare (deriva dall'atto 1)

1. Impianto meccanografico del 09/07/1985

### ➤ 1. DA DENOMINARSI

📅 dal 26/12/1983 al 02/10/1997  
Diritto di: Comproprietario (deriva dall'atto 2)

2. DENUNZIA (NEI PASSAGGI PER CAUSA DI MORTE) del 26/12/1983 - UR Sede CROTONE (KR) Registrazione Volume 140 n. 174 registrato in data 25/06/1984 - Voltura n. 8547.2/1984 in atti dal 21/01/1995

3. VARIAZIONE D'UFFICIO del 02/10/1997 - ISTANZA 11114/97 n. 454.1/1997 in atti dal 02/10/1997

➤ **1. ORFANOTROFIO FEMMINILE MARIA S S  
ADDOLORATA**

📅 dal 02/10/1997 al 19/11/2009  
Diritto di: Proprieta' per 1000/1000 (deriva dall'atto  
3)

➤ **1. FONDAZIONE S. MARIA ADDOLORATA  
(CF 81004010799)**

Sede in CROTONE (KR)  
📅 dal 19/11/2009  
Diritto di: Proprieta' per 1/1 (deriva dall'atto 4)

4. Atto del 19/11/2009 Pubblico ufficiale GIULIO  
CAPOCASALE Sede CROTONE (KR) Repertorio n.  
78896 - ATTO MODIFICATIVO DI FONDAZIONE  
Voltura n. 1093.1/2010 - Pratica n. KR0035700 in atti  
dal 08/04/2010

---

*Visura telematica*

*Tributi speciali: Euro 0,90*