










LEGENDA:

-  Individuazione area di impianto
- Aree sensibili alla desertificazione
-  Non soggetta
-  Potenziale
-  Fragile (F1)
-  Fragile (F2)
-  Fragile (F3)
-  Critica (C1)
-  Critica (C2)
-  Critica (C3)



Progetto di realizzazione di un impianto agrivoltaico e opere connesse nei Comuni di Crotona (KR) e Scandale (KR), denominato Brasimato



Elaborato: Inquadramento territoriale - Desertificazione Numero foglio 1/1

IDENTIFICAZIONE ELABORATO				
Livello progettazione	Codice elaborato	Data	Scala	REV.
Definitivo	BRSSIA05-00	14/07/2023	1:250.000	00

