







LEGENDA:

-  Area contrattualizzata
-  Area impianto "Brasimato"
-  Cavidotto MT
-  Cavidotto AT
-  SSE utente
-  SE Terna

Vincoli paesaggistici

-  Vincoli architettonici
-  Vincoli archeologici
-  Immobili ed aree di interesse pubblico
-  Fascia di rispetto 150 m corsi d'acqua
-  Territori coperti da boschi e foreste



Progetto di realizzazione di un impianto agrivoltaico e opere connesse nei Comuni di Crotona (KR) e Scandale (KR), denominato Brasimato



Elaborato: Inquadramento paesaggistico - Beni paesaggistici Numero foglio 1/1

IDENTIFICAZIONE ELABORATO				
Livello progettazione	Codice elaborato	Data	Scala	REV.
Definitivo	BRSSIA08-00	14/07/2023	1:25.000	00