














**LEGENDA:**

-  Area contrattualizzata
-  Area impiato "Brasimato"
-  Cavidotto MT
-  Cavidotto AT
-  SSE utente
-  SE Terna

APTR - Ambiti paesaggistici territoriali regionali

-  7 - Il Soveratese
-  8 - Il Crotonese
-  9 - Lo Ionio Cosentino
-  12 - La Sila e la Presila Cosentina
-  13 - Fascia Presilana
-  14 - L'Istimo Catanzarese
-  15 - Le Serre



Progetto di realizzazione di un impianto agrivoltaico e opere connesse nei Comuni di Crotona (KR) e Scandale (KR), denominato Brasimato



Elaborato: Individuazione ambiti paesaggistici      Numero foglio 1/1

| IDENTIFICAZIONE ELABORATO |                  |            |           |      |
|---------------------------|------------------|------------|-----------|------|
| Livello progettazione     | Codice elaborato | Data       | Scala     | REV. |
| Definitivo                | BRSSIA09-00      | 14/07/2023 | 1:250.000 | 00   |

