RILIEVO PLANOALTIMETRICO PRE-INTERVENTO



RILIEVO PLANOALTIMETRICO POST-INTERVENTO

RILIEVO PLANOALTIMETRICO SU MAPPA CATASTALE

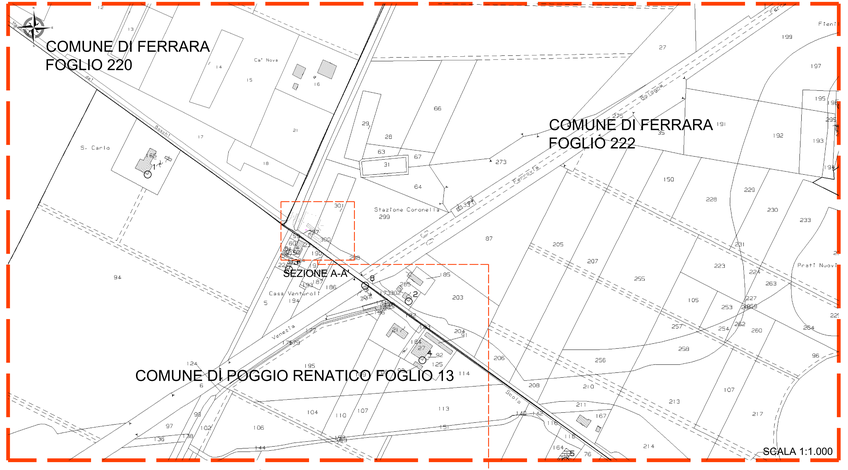

SEZIONE AA'_STATO ATTUALE CANALE CONSORZIO DI BONIFICA

LEGENDA

TUBO ESISTENTE PER TOMBAMENTO CANALE

SCALA 1:50

SEZIONE AA' ATTRAVERSAMENTO CONSORZIO DI BONIFICA

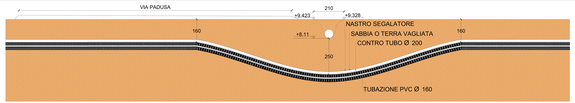

LEGENDA

TRIVELLAZIONE ORIZZONTALE CONTROLLATA

SCALA 1:50

VISTA NORD DA VIA PADUSA VERSO IL CANALE DEL CONSORZIO DI BONIFICA

VISTA INCROCIO TRA VIA PADUSA E VIA PELOSA

VISTA SUD/EST DEL CONSORZIO DI BONIFICA DA VIA PELOSA

SEZIONE HH' SCHEMA POSIZIONAMENTO DOPPIA LINEA MT

SCALA 1:25

SCALA 1:10.000

AREA OGGETTO DI INTERVENTO

LEGENDA

- TRALICCIO
- FOSSO
- N° NUMERO DI QUOTA
- PALI ENEL

MARPROGETTI
Dott. Ing. Nicola Marangoni
Lic. Omnibus 1 - 44044 Porotto (FE)
0377.205535 - 3summer@marprogetti.it

COMMITTENTE:
SUN CORE 6 SRL - Via Olmetto, 6 - Milano

OPERA:
REALIZZAZIONE DI IMPIANTO FOTOVOLTAICO A TERRA DI POTENZA DI PICCO PARI A 20.289 kWp (PCC PARI A 19.999 kW) E POTENZA IN IMMISSIONE PARI A 20 MW E DI TUTTE LE OPERE CONNESSE ED INFRASTRUTTURE NECESSARIE

TITOLO:
SEZIONE CAVIDOTTO DI COLLEGAMENTO TRATTO A-A'

PROGETTISTA:
Ing. Nicola Marangoni

ELABORATO:
TAV. 24

MARPROGETTI	MAXXICA	JUNO	JOVEN	X-CA	TAXXICA	RODOS
DATA:						
SCALA:						
N. DISEGNO:						

Rev.	Descrizione	Progettista	Data	Tavola
REV_0	Prot. Rilascio	Ingegneri Nicola	10-10-2022	TAV. 24