RILIEVO PLANOALTIMETRICO PRE-INTERVENTO

RILIEVO PLANOALTIMETRICO POST-INTERVENTO



RILIEVO PLANOALTIMETRICO SU MAPPA CATASTALE

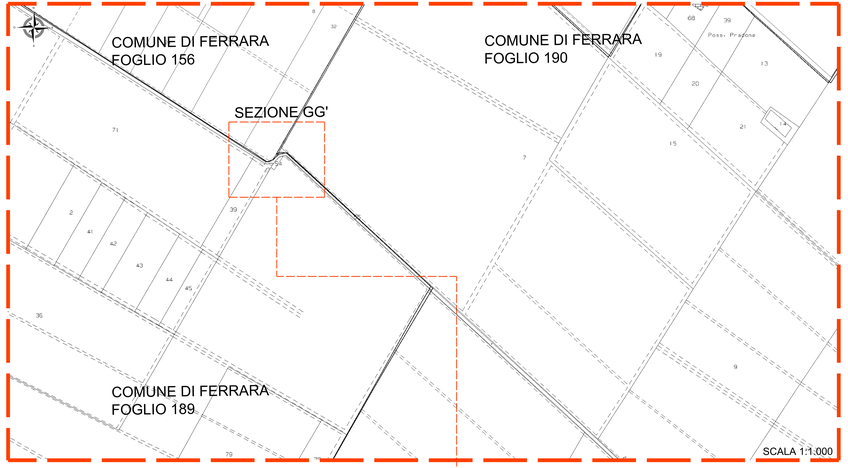

SEZIONE GG' STATO ATTUALE CANALE DI BONIFICA

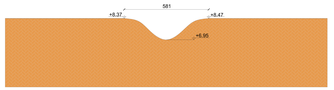

SCALA 1:50

SEZIONE GG' ATTRAVERSAMENTO SOTTO CANALE DI BONIFICA

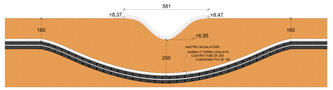

LEGENDA

- GEOTESSUTO DI ADEGUATA RESISTENZA E SAGOMATO A COMPLETO RIPRISTINO DELLA SAGOMA DELL'ALVEO DI PROGETTO
- RIVESTIMENTO DI m 5 DELLE SCARPATE E DEL FONDO DELLA LINEA CON SASSO TRACHITICO DA 20-30 CM
- TRIVELLAZIONE ORIZZONTALE CONTROLLATA

SCALA 1:50

SEZIONE HH' SCHEMA POSIZIONAMENTO DOPPIA LINEA MT

SCALA 1:25

AREA OGGETTO DI INTERVENTO

SCALA 1:10.000

LEGENDA

- TRALICCIO
- FOSSO
- N° NUMERO DI QUOTA
- PALO TELECOM

M3 PROGETTI

M3Progetti s.r.l.
Loc. Ovosa, 14 - 62038 Pioraco (MC)
0737 233928 - tecnico@m3progetti.it

COMMITTENTE:
SUN CORE 6 SRL - Via Ormetto, 8 - Milano

OGGETTO:
REALIZZAZIONE DI IMPIANTO FOTOVOLTAICO A TERRA DI POTENZA NOMINALE PARI A 19,8 MW E POTENZA IN IMMISSIONE PARI A 20 MW E DI TUTTE LE OPERE CONNESSE ED INFRASTRUTTURE NECESSARIE

CONTENUTO:
SEZIONE CAVIDOTTO DI COLLEGAMENTO TRATTO G-G'

PROGETTISTA:
Ing. Nicola Mariangeli

ELABORATO:
TAV. 30

DATA	DISEGNATO	DATO	CONTROLLATO	TECNICO	ELABORATO	DIRETTORE	DIRETTORE
MARZO 2023	A.C.F.	P.F.N.E.N.	N.C.M.	T.V.A.C.R.	N.M.C.N.	N.M.C.N.	

DATA: 31/03/2023
SCALA: 1:1000 - 1:25

Rev.	Descrizione	Progettazione	Data	Verifica	Approvazione
REV_0	Doc Rilasio	Tipoli Ability	31/03	Ing. Nicola Mariangeli	Ing. Nicola Mariangeli

Ing. Nicola Mariangeli
Ordine degli Ingegneri
Provincia di Macerata
Sez. A n. 1