









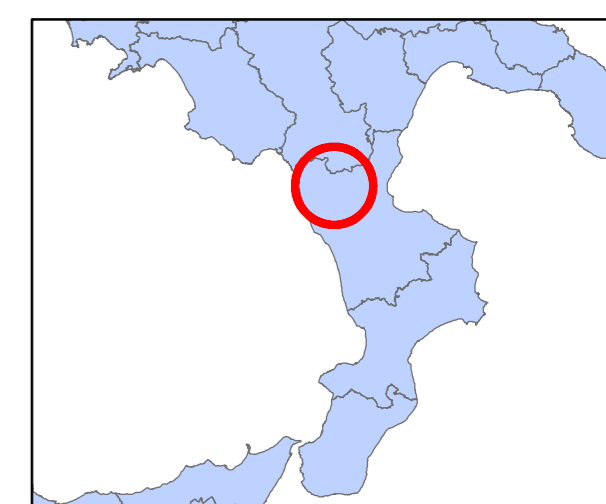


LEGENDA TEMATISMI



-  Alluvioni terrazzate da antiche a recenti, reincisi
-  Superficie da terrazzo fluviale
-  Zona di deformazione superficiale lenta
-  Alluvioni ghiaiose talora sabbioso-argillose del IV° ordine dei terrazzi (PLEISTOCENE SUPERIORE E MEDIO)
-  Reticolo idrografico
-  Corona di frana

QUADRO PROGETTUALE

-  Area di Studio
-  Nuova linea elettrica a 380 kV
-  Sostegni
-  Limiti comunali



REVISIONI					
00	25/10/2009	PRIMA EMISSIONE	V. Caruso		
N.	DATA	DESCRIZIONE	ELABORATO	VERIFICATO	APPROVATO

		PSRARI09032 - Tav. 2			
PROGETTO		TITOLO			
RICAVATO DAL DOC. TERNA		ELETTRODOTTO A 380 KV, IN SEMPLICE TERNA, "LAINO - ALTOMONTE 2"			
CLASSIFICAZ. DI SICUREZZA		RELAZIONE GEOLOGICA PRELIMINARE Carta Geomorfologica			
NOME DEL FILE	SCALA CAD	FORMATO	SCALA	FOGLIO	
TAV2_geomorfologia.mxd	1 unità = 25 m	A1	1:25.000	1/1	

Questo documento contiene informazioni di proprietà Terna S.p.A. e deve essere utilizzato esclusivamente dal destinatario in relazione alle finalità per le quali è stato ricevuto. È vietata qualsiasi forma di riproduzione o divulgazione senza l'esplicito consenso di Terna S.p.A.
 This document contains information proprietary to TERNA S.p.A. and it will have to be used exclusively for the purposes for which it has been furnished. Whichever shape of spreading or reproduction without the written permission of TERNA S.p.A. is prohibi.